

PROTOKÓŁ Nr 31/2017

**z obrad XXXI sesji Rady Gminy Świąciechowa odbytej w dniu 29 czerwca 2017 r.
w sali posiedzeń Urzędu Gminy w Świąciechowie, ul. Rynek 14a
Obrady sesji rozpoczęto o godz. 13.00 .**

Otwarcia obrad sesji dokonał Przewodniczący Rady Gminy - Jan Dutka .
Powitał wszystkich radnych oraz zaproszonych gości :
Pana Marka Lorycha – Wójta Gminy,
Pana Patryka Tomczaka - Sekretarza Gminy,
Pana Łukasza Ślagę - Skarbnika Gminy,
Dyrektorów i kierowników gminnych jednostek organizacyjnych,
Sołtysów.

Na podstawie podpisanej listy obecności Przewodniczący Rady stwierdził, że w obradach uczestniczy 15 radnych, zatem Rada władna jest do podejmowania prawomocnych uchwał.

Następnie Przewodniczący Rady Gminy odczytał porządek obrad sesji:

Porządek obrad sesji przedstawia się następująco:

1. Otwarcie.
2. Przyjęcie protokołu z obrad XXX sesji Rady Gminy.
3. Informacja Wójta Gminy z działalności w okresie międzysesyjnym.
4. Interpelacje radnych.
5. Projekty uchwał:
 - 1) w sprawie zmiany Wieloletniej Prognozy Finansowej Gminy Świąciechowa na lata 2017-2021,
 - 2) w sprawie zmian budżetu Gminy na rok 2017,
 - 3) w sprawie wyrażenia zgody na wydzierżawienie na okres powyżej 3 lat w trybie bezprzetargowym garażu położonego w Świąciechowie przy ul. Powstańców Wielkopolskich,
 - 4) w sprawie udzielenia w 2017 roku dotacji z budżetu Gminy na prace konserwatorskie, restauratorskie lub roboty budowlane przy zabytku wpisanym do rejestru zabytków dla Parafii Rzymskokatolickiej pw. Św. Marcina Biskupa w Długiem Starem,
 - 5) w sprawie przyjęcia Gminnego Programu Opieki nad Zabytkami w Gminie Świąciechowa na lata 2017-2020,
 - 6) zmieniająca Uchwałę Nr XXVIII/215/2017 Rady Gminy Świąciechowa z dnia 30 marca 2017 r. w sprawie ustanowienia tytułu „Honorowy Obywatel Gminy Świąciechowa” oraz „Zasłużony dla Gminy Świąciechowa” i uchwalenia regulaminu ich nadawania.
6. Wolne głosy i wnioski.
7. Odpowiedzi na interpelacje i wnioski.
8. Zakończenie.

Sekretarz Gminy wniósł o wprowadzenie do porządku obrad dwóch projektów uchwał: w sprawie przystąpienia do sporządzenia Programu Rewitalizacji dla Gminy Świąciechowa oraz w sprawie zasad i trybu przeprowadzania partycypacji społecznej w Programie Rewitalizacji Gminy Świąciechowa.

Przewodniczący zaproponował, aby nowy porządek obrad przedstawiał się następująco:

1. Otwarcie.
2. Przyjęcie protokołu z obrad XXX sesji Rady Gminy.
3. Informacja Wójta Gminy z działalności w okresie międzysesyjnym.
4. Interpelacje radnych.
5. **Projekty uchwał:**
 - 1) w sprawie zmiany Wieloletniej Prognozy Finansowej Gminy Święciechowa na lata 2017-2021,
 - 2) w sprawie zmian budżetu Gminy na rok 2017,
 - 3) w sprawie wyrażenia zgody na wydzierżawienie na okres powyżej 3 lat w trybie bezprzetargowym garażu położonego w Święciechowie przy ul. Powstańców Wielkopolskich,
 - 4) w sprawie udzielenia w 2017 roku dotacji z budżetu Gminy na prace konserwatorskie, restauratorskie lub roboty budowlane przy zabytku wpisanym do rejestru zabytków dla Parafii Rzymskokatolickiej pw. Św. Marcina Biskupa w Długiem Starem,
 - 5) w sprawie przyjęcia Gminnego Programu Opieki nad Zabytkami w Gminie Święciechowa na lata 2017-2020,
 - 6) zmieniająca Uchwałę Nr XXVIII/215/2017 Rady Gminy Święciechowa z dnia 30 marca 2017 r. w sprawie ustanowienia tytułu „Honorowy Obywatel Gminy Święciechowa” oraz „Zasłużony dla Gminy Święciechowa” i uchwalenia regulaminu ich nadawania,
 - 7) w sprawie przystąpienia do sporządzenia Programu Rewitalizacji dla Gminy Święciechowa,
 - 8) w sprawie zasad i trybu przeprowadzania partycypacji społecznej w Programie Rewitalizacji Gminy Święciechowa.
6. Wolne głosy i wnioski.
7. Odpowiedzi na interpelacje i wnioski.
8. Zakończenie.

Po jednogłośnym przegłosowaniu nowy porządek obrad został przyjęty.

Ad. 2. Przyjęcie protokołu z obrad XXX sesji Rady Gminy.

Do protokołu z obrad XXIX sesji ustosunkował się Przewodniczący Rady Gminy.

W swej wypowiedzi przypomniał, jakimi tematami zajmowała się Rada. Stwierdził, że protokół odzwierciedla przebieg obrad, w związku, z czym wnioskował o jego przyjęcie. Wniosek przegłosowano i przyjęto jednogłośnie. Protokół znajduje się do wglądu w Urzędzie Gminy jak również opublikowany jest na stronach Biuletynu Informacji Publicznej.

Ad. 3 Sprawozdanie Wójta z działalności w okresie międzysesyjnym.

Sprawozdanie Wójta Gminy z okresu pomiędzy Sesjami Rady Gminy
26.05.2017 – 29.06.2017

1.	26.05.2017	Udział w cyklicznym spotkaniu samorządowym powiatu leszczyńskiego.
2.	27.05.2017	Udział w Festynie zorganizowanym przez ZS w Święciechowie ączonym z otwarciem placu zabaw.
3.	29.05.2017	Spotkanie z przedstawicielem firmy Tergo-Power w/s planu zagospodarowania przestrzennego.

4.	30.05.2017	Spotkanie z inspektorem nadzoru budowy kanalizacji sanitarnej I etap w Krzycku Małym.
5.	31.05.2017	Udział w konferencji pn.: Gospodarka zasobami wodnymi na terenie Województwa Wielkopolskiego w Poznaniu.
6.	01.06.2017	Udział w spotkaniu zorganizowanym przez GDDKiA w Poznaniu w/s przebudowy DK-12 w miejscowości Lasocice.
7.	02.06.2017	Podpisanie aktu notarialnego na przejęcie drogi w miejscowości Gołanice. Spotkanie z dyr. budowy drogi Ekspresowej S-5.
8.	03.06.2017	Udział w konferencji „Szparagi – złoto z ziemi” w Mochach.
9.	04.06.2017	Udział w wystawie i prezentacji zwierząt podczas Regionalnej Wystawy Zwierząt w Sielinku – wręczenie pucharu Gospodarstwu Rolnemu Sp. z o.o. w Długim Starem. Udział w Gminnych Zawodach Sportowo-Pożarniczych w Świąciechowie.
10.	05.06.2017	Udział w spotkaniu z przedsiębiorcami z ul. Produkcyjnej.
11.	06.06.2017	Udział w WZ MZO Sp. z o.o. w Trzebani.
12.	07.06.2017	Udział w WZ KZGRL w Lesznie.
13.	08.06.2017	Udział w spotkaniu z sołtysami.
14.	09.06.2017	Udział w konkursie międzyszkolnym pn.: Co wiesz o gminie Świąciechowa. Udział w posiedzeniu zarządu MZWIKW we Wschowie.
15.	12.06.2017	Udział w spotkaniu na zaproszenie LFP. Podsumowanie konkursu międzyszkolnego matematycznego i językowego „O pióro Wójta”. Udział w posiedzeniu Komisji Środowiska UM w Lesznie.
16.	13.06.2017	Udział w WZ MPWiK Sp. z o.o. w Lesznie.
17.	14.06.2017	Udział w spotkaniu LOSI w Lesznie. Udział w zakończeniu roku szkolnego przez gimnazjalistów ZS w Świąciechowie.
18.	17.06.2017	Udział w konferencji pn.: Ochrona zbóż – zorganizowanym przez WODR w Gołaszynie.
19.	19.06.2017	Udział w spotkaniu w/s budowanej kanalizacji w Krzycku Małym – etap II.
20.	20.06.2017	Podpisanie umowy w Urzędzie Marszałkowskim na realizację projektu edukacyjnego związanego z budową przedszkola samorządowego.
21.	21.06.2017	Udział w spotkaniu w/s szkód łowieckich zorganizowanego przez WIR w Lesznie.
22.	22.06.2017	Udział w spotkaniu w/s łącznika – węzeł Świąciechowa – wiadukt Gronowo. Udział w WZ Stowarzyszenia Rozwoju Kultury i Sportu.
23.	23.06.2017	Udział w zakończeniu Roku Szkolnego w ZS w Św-wie. Udział w spotkaniu w MPWiK w Lesznie w/s budowy kanalizacji sanitarnej w Krzycku Małym – etap II.
24.	24.06.2017	Spotkanie z przedstawicielami INEA w Sali wiejskiej w Świąciechowie. Udział w zakończeniu Rajdu Rowerowego zorganizowanego przez Stowarzyszenie „Przystań”.
25.	25.06.2017	Udział w VI Rejonowych Zawodach Sikawek Konnych w Świąciechowie.

26.	26.06.2017	Udział w posiedzeniu Komisji Rolnictwa i Ochrony Środowiska oraz Komisji Budżetu i Finansów.
27.	27.06.2017	Udział w WZ Spółdzielni AGRA w Święciechowie.
28.	28.06.2017	Udział w posiedzeniu Komisji Kultury, Oświaty, Zdrowia i Pomocy Społecznej. Udział w WZ WLGD Kraina Lasów i Jezior w Lesznie.

Zarządzenia

W okresie międzysesyjnym zostało wydanych 14 zarządzeń:

Data	Dotyczy
31.05.2017	w sprawie zmian w budżecie Gminy na rok 2017,
02.06.2017	w sprawie ogłoszenia ustnego przetargu nieograniczonego na najem lokalu użytkowego położonego w Święciechowie,
09.06.2017	w sprawie pierwokupu nieruchomości,
14.06.2017	w sprawie podania do publicznej wiadomości wykazu nieruchomości gruntowych niezabudowanych, położonych w obrębie wsi Święciechowa i przeznaczeniu ich do sprzedaży,
14.06.2017	w sprawie powołania komisji mieszkaniowej,
14.06.2017	w sprawie zmian w budżecie Gminy na rok 2017,
20.06.2017	w sprawie obniżenia ceny wywoławczej w trzecim przetargu ustnym nieograniczonym na sprzedaż nieruchomości gruntowych niezabudowanych, stanowiących własność gminy położonych w obrębie wsi Święciechowa,
20.06.2017	w sprawie ogłoszenia trzeciego ustnego przetargu nieograniczonego na sprzedaż nieruchomości gruntowych niezabudowanych, stanowiących własność gminy położonych w obrębie wsi Święciechowa,
23.06.2017	w sprawie powołania komisji konkursowej do przeprowadzenia konkursu na stanowisko dyrektora Przedszkola Samorządowego w Święciechowie,
23.06.2017	w sprawie powołania komisji konkursowej do przeprowadzenia konkursu na stanowisko dyrektora Szkoły Podstawowej w Długim Starem,
23.06.2017	w sprawie powołania komisji oceniającej wnioski w sprawie dotacji na prace konserwatorskie, restauratorskie lub roboty budowlane przy zabytku wpisanym do rejestru zabytków,
26.06.2017	zmieniające zarządzenie Nr 0050.30.2017 Wójta Gminy Święciechowa z dnia 18 maja 2017 r. w sprawie ogłoszenia konkursu na stanowisko dyrektora Szkoły Podstawowej w Długim Starem,
27.06.2017	w sprawie odpłatnego nabycia nieruchomości gruntowej położonej w Święciechowie z przeznaczeniem na budowę przepompowni ścieków sanitarnych,
27.06.2017	w sprawie ogłoszenia ustnego przetargu nieograniczonego na sprzedaż nieruchomości gruntowej niezabudowanej, stanowiącej własność gminy położonej w obrębie wsi Długie Stare.

1) Przetarg nieograniczony na zadanie pn.: „Budowa przedszkola w Święciechowie”

Ogłoszony: 15.05.2017 r.

Termin składania: 02.06.2017 r.

Do upływu terminu składania ofert wpłynęło 7 ofert.

Wybór oferty nastąpił 23 czerwca 2017 r., jako najkorzystniejszą wybrano ofertę:

Konsorcjum Budowlane
Lider: Usługi Budowlane Piotr Giera
Dzięczyna 28 a
64 – 125 Poniec
Uczestnik: PB KONTRAKT Sp. z o.o.
Spółka Komandytowa
Wilkowice, ul. Mórkowska 38
64 – 115 Świąciechowa

cena: 9 359 951,26 zł (brutto),
okres gwarancji jakości: 84 miesiące,
oferowany termin płatności: przelew 30 dni od dnia doręczenia zamawiającemu faktur VAT,

Pozostali wykonawcy:

1) JACK – BUD POLSKA Sp. z o.o. Sp.k.
Os. B. Chrobrego paw.110
60 – 681 Poznań

cena: 12 677 515,88 zł (brutto), okres gwarancji jakości: 60 miesięcy, oferowany termin płatności:
przelew 30 dni od dnia doręczenia zamawiającemu faktur VAT,
liczba przyznanych punktów w kryterium cena ofertowa brutto: 43,30 pkt
liczba przyznanych punktów w kryterium okres gwarancji jakości: 25 pkt
liczba przyznanych punktów w kryterium termin płatności: 5 pkt
całkowita liczba przyznanych punktów: 74,30 pkt

2) DUDKOWIAK PRZEDSIĘBIORSTWO BUDOWNICTWA OGÓLNEGO SPÓŁKA JAWNA
ul. Borowikowa 14
64 – 100 Leszno

cena: 9 830 366,40 zł (brutto), okres gwarancji jakości: 84 miesiące, oferowany termin płatności:
przelew 30 dni od dnia doręczenia zamawiającemu faktur VAT,
liczba przyznanych punktów w kryterium cena ofertowa brutto: 57,13 pkt
liczba przyznanych punktów w kryterium okres gwarancji jakości: 35 pkt
liczba przyznanych punktów w kryterium okres realizacji zamówienia: 5 pkt
całkowita liczba przyznanych punktów: 97,13 pkt

3) REAL Włodzimierz Pospiech
ul. Łowiecka 57
64 – 100 Leszno

cena: 9 475 178,73 zł (brutto), okres gwarancji jakości: 84 miesiące, oferowany termin płatności:
przelew 30 dni od dnia doręczenia zamawiającemu faktur VAT,
liczba przyznanych punktów w kryterium cena ofertowa brutto: 59,27 pkt
liczba przyznanych punktów w kryterium okres gwarancji jakości: 35 pkt
liczba przyznanych punktów w kryterium okres realizacji zamówienia: 5 pkt
całkowita liczba przyznanych punktów: 99,27 pkt

4) KONSORCJUM TOMPOL:

1. TOMPOL S.C. TOMASZ KOZŁOWSKI, TOMASZ KURPISZ

Strzyżewice, ul. Modelarska 13, 64 – 100 Leszno

2. FIRMA TOMBUD TOMASZ KURPISZ

Strzyżewice, ul. Modelarska 13, 64 – 100 Leszno

3. TOMBUD TOMASZ KOZŁOWSKI

ul. Ludowa 2a, 64 – 100 Leszno

cena: 10 263 062,82 zł (brutto), okres gwarancji jakości: 84 miesiące, oferowany termin płatności:
przelew 30 dni od dnia doręczenia zamawiającemu faktur VAT,

liczba przyznanych punktów w kryterium cena ofertowa brutto: 54,72 pkt
liczba przyznanych punktów w kryterium okres gwarancji jakości: 35 pkt
liczba przyznanych punktów w kryterium okres realizacji zamówienia: 5 pkt
całkowita liczba przyznanych punktów: 94,72 pkt

Oferty odrzucone:

1) „RAWBUD” - Rawicz sp. z o.o.
Masłowo, ul. Śląska 88
63 – 900 Rawicz

2) „KANROD” Dariusz Dorna
ul. Mężykowska 2 B/5
64 – 735 Miały

2). Ustny przetarg nieograniczony na najem lokalu użytkowego położonego w Świąciechowie przy ul. Ułańska 2, z przeznaczeniem na gabinet fryzjerski lub kosmetyczny.

- lokal o pow. 25,00m², cena wywoławcza czynszu płatnego miesięcznie za 1 m² pow. użytkowej wynosi. 13,87zł plus podatek VAT 23%.

Ogłoszony : 7.06.2017r.

Termin wpłaty wadium: 6.07.2017r.

Wadium 200,00zł

Termin Przetargu : 10.07.2017r.

3). III-ci przetarg ustny nieograniczony na sprzedaż nieruchomości gruntowych niezabudowanych położonych w obrębie Świąciechowa w rejonie ul. Krzyckiej przeznaczonych pod zabudowę mieszkaniową:

--działka nr 160/4 o pow. 0,0774 ha - cena wywoławcza netto 47.151,00 zł,

-działka nr 160/5 o pow. 0,0774 ha - cena wywoławcza netto 47.151,00 zł,

-działka nr 813/8 o pow. 0,1226 ha – cena wywoławcza netto 58.671,00 zł.

Ogłoszony: 21.06.2017 r.

Termin wpłaty wadium: 18.07.2017 r.

Wadium 6,000,00zł

Termin przetargu :21.07.2017r.

4). Ustny przetarg nieograniczony na sprzedaż nieruchomości gruntowej niezabudowanej , stanowiącej własność gminy położonej w obrębie wsi Długie Stare przy ul. Jesiennej przeznaczonej pod zabudowę mieszkaniową :

- działka nr 257/2 o pow. 0,0628 ha , cena wywoławcza netto- 26.406,00zł

Ogłoszony: 28.06.2017r.

Termin wpłaty wadium:25.07.2017r.

Wadium 3.000,00zł

Termin przetargu: 28.07.2017r.

Radny Piotr Samolak wniósł o udzielenie informacji nt. przebudowy drogi krajowej nr 12 w Lasocicach.

Wójt poinformował, iż spotkanie odbyło się z projektantami. Podczas spotkania przedstawiono wizję skrzyżowania bez sygnalizacji świetlnej. Wójt wniósł do protokołu spotkania wniosek o zamontowanie takiej sygnalizacji świetlnej. Projekt przewiduje tzw. lewoskręty. Ponadto zakłada się budowę odcinka od przystanku autobusowego do drogi polnej. Zaplanowano wyznaczenie przejścia dla pieszych na wysokości szkoły.

Radni nie wnieśli żadnych uwag do sprawozdania Wójta Gminy.

Ad. 4 Interpelacje Radnych:

Radny Piotr Samolak podziękował za wyrównanie ul. Okrężnej, wniósł o wyrównanie ul. Kolejowej, uzupełnienie łącznika ul. Św. Jana i zjazdu w ul. Zachodnią.

Radny Jan Korytowski wyraził swoje niezadowolenie z powodu braku pieniędzy na sygnalizację świetlną w Lasocicach.

Ad. 5 Projekty uchwał:

1) w sprawie zmiany Wieloletniej Prognozy Finansowej Gminy Święciechowa na lata 2017-2021,

Skarbnik omówił autopoprawki do projektu uchwały.

Radni głosowali w następujący sposób za przyjęciem autopoprawek:

za - 15 głosów

wstrzymało się - 0 głosów

przeciw - 0 głosów

Radni głosowali w następujący sposób za przyjęciem uchwały wraz z autopoprawkami:

za - 15 głosów

wstrzymało się - 0 głosów

przeciw - 0 głosów

Uchwała została podjęta jednogłośnie.

2) w sprawie zmian budżetu Gminy na rok 2017,

Skarbnik omówił autopoprawki do projektu uchwały.

Radni głosowali w następujący sposób za przyjęciem autopoprawek:

za - 15 głosów

wstrzymało się - 0 głosów

przeciw - 0 głosów

Radni głosowali w następujący sposób za przyjęciem uchwały wraz z autopoprawkami:

za - 15 głosów

wstrzymało się - 0 głosów

przeciw - 0 głosów

Uchwała została podjęta jednogłośnie.

3) w sprawie wyrażenia zgody na wydzierżawienie na okres powyżej 3 lat w trybie bezprzetargowym garażu położonego w Święciechowie przy ul. Powstańców Wielkopolskich,

Radni głosowali w następujący sposób za przyjęciem uchwały:

za - 14 głosów

wstrzymało się - 0 głosów

przeciw - 0 głosów

Uchwała została podjęta jednogłośnie.
W głosowaniu nie brał udziału radny Zbigniew Zajdel.

4) w sprawie udzielenia w 2017 roku dotacji z budżetu Gminy na prace konserwatorskie, restauratorskie lub roboty budowlane przy zabytku wpisanym do rejestru zabytków dla Parafii Rzymskokatolickiej pw. Św. Marcina Biskupa w Długiem Starem,

Radni głosowali w następujący sposób za przyjęciem uchwały:
za - 15 głosów
wstrzymało się - 0 głosów
przeciw - 0 głosów

Uchwała została podjęta jednogłośnie.

5) w sprawie przyjęcia Gminnego Programu Opieki nad Zabytkami w Gminie Święciechowa na lata 2017-2020,

Radni głosowali w następujący sposób za przyjęciem uchwały:
za - 15 głosów
wstrzymało się - 0 głosów
przeciw - 0 głosów

Uchwała została podjęta jednogłośnie.

6) zmieniająca Uchwałę Nr XXVIII/215/2017 Rady Gminy Święciechowa z dnia 30 marca 2017 r. w sprawie ustanowienia tytułu „Honorowy Obywatel Gminy Święciechowa” oraz „Zasłużony dla Gminy Święciechowa” i uchwalenia regulaminu ich nadawania,

Radni głosowali w następujący sposób za przyjęciem uchwały:
za - 15 głosów
wstrzymało się - 0 głosów
przeciw - 0 głosów

Uchwała została podjęta jednogłośnie.

7) w sprawie przystąpienia do sporządzenia Programu Rewitalizacji dla Gminy Święciechowa,

Projekt uchwały omówił Sekretarz Gminy Patryk Tomczak.

Gminny Zespół ds. Rewitalizacji, zwany dalej Zespołem lub GZR, stanowi forum współpracy i dialogu interesariuszy z organami gminy w sprawach dotyczących Programu Rewitalizacji oraz pełni funkcję opiniotwórczo- doradczą Wójta, zwanego dalej Wójtem, w sprawach dotyczących opracowania Programu Rewitalizacji Gminy Święciechowa (zwanego dalej Programem Rewitalizacji).

2. Zadaniem Gminnego Zespołu ds. Rewitalizacji będzie w szczególności:

- a) koordynacja działań włączających lokalną społeczność w konsultacje społeczne dotyczące przeprowadzania diagnozy oraz opracowania Programu Rewitalizacji,
- b) informowanie, konsultowanie oraz współdecydowanie w zakresie diagnozowania, wyznaczenia obszaru zdegradowanego i obszaru rewitalizacji, programowania (m.in. w temacie określania celów, kierunków działań i przedsięwzięć) oraz wdrażania, monitorowania i oceny Programu Rewitalizacji.
- c) określenie kierunków działań mających na celu eliminację negatywnych zjawisk oraz wizji obszarów po rewitalizacji,
- d) udział w debacie, forum społecznym, spotkaniach warsztatowych oraz informacyjnych a także innych działaniach mających na celu partycypację społeczną w opracowywaniu Programu Rewitalizacji,

- e) ustanowienie hierarchii potrzeb w zakresie działań rewitalizacyjnych,
 - f) opracowanie systemu monitorowania i oceny PR na obszarze objętym „Programem rewitalizacji Gminy Święciechowa”;
 - g) promocja działań rewitalizacyjnych.
3. Zespół reprezentuje lokalne środowisko społeczne, gospodarcze, naukowe, kulturalne, organizacje pozarządowe oraz inne grupy zainteresowane rewitalizacją, w tym w szczególności mieszkańców gminy Święciechowa
4. Zespół uprawniony jest do wyrażania opinii oraz podejmowania inicjatyw w zakresie rozwiązań odnoszących się do rewitalizacji wyznaczonych obszarów Gminy Święciechowa.
5. Zespół uczestniczy w opiniowaniu oraz przygotowaniu projektów uchwał Rady Gminy oraz zarządzeń Wójta związanych z rewitalizacją.
6. Skład Zespołu zostanie powołany odrębnym Zarządzeniem Wójta .
7. Zespół ds. Rewitalizacji, jako organ konsultacyjny Wójta w zakresie rewitalizacji, ma zapewnić współpracę ze wszystkimi grupami interesariuszy procesu rewitalizacji zdegradowanych obszarów gminy.
8. GZR powoła spośród siebie Przewodniczącego Zespołu, którego zadaniem będzie m.in.:
- a) kierowanie pracami GZR,
 - b) ustalanie harmonogramu i szczegółowej tematyki prac,
 - c) reprezentowanie Zespołu na zewnątrz,
 - d) zwoływanie posiedzeń,
 - e) powoływanie tematycznych grup roboczych,
 - f) zapewnienie organizacji pracy i przebiegu posiedzeń, uzupełnianie składu GZR,
 - g) przekazywanie stanowisk, opinii, wniosków z prac GZR Wójtowi i Radzie Gminy Święciechowa,
 - h) określenie form dokumentowania pracy i podejmowanie innych działań wynikających z pracy Zespołu.
9. Kadencja Zespołu upływa z momentem zakończenia prac związanych z opracowaniem Programu Rewitalizacji.

Radni nie wnieśli uwag do projektu uchwały.

Radni głosowali w następujący sposób za przyjęciem uchwały:

za - 15 głosów

wstrzymało się - 0 głosów

przeciw - 0 głosów

Uchwała została podjęta jednogłośnie.

8) w sprawie zasad i trybu przeprowadzania partycypacji społecznej w Programie Rewitalizacji Gminy Święciechowa.

Projekt uchwały omówił Sekretarz Gminy Patryk Tomczak.

Rewitalizacja, zgodnie z wytycznymi w zakresie rewitalizacji w programach operacyjnych na lata 2014-2020, to „kompleksowy proces wyprowadzania ze stanu kryzysowego obszarów zdegradowanych poprzez działania całościowe (powiązane wzajemnie przedsięwzięcia obejmujące kwestie społeczne oraz gospodarcze lub przestrzenno-funkcjonalne lub techniczne lub środowiskowe), integrujące interwencję na rzecz społeczności lokalnej, przestrzeni i lokalnej gospodarki, skoncentrowane terytorialnie i prowadzone w sposób zaplanowany oraz zintegrowany poprzez programy rewitalizacji”.

Obszar zdegradowany cechują w szczególności: wysokie bezrobocie, ubóstwo, przestępczość, problemy edukacyjne, niski kapitał społeczny, niewystarczający poziom uczestnictwa mieszkańców w życiu publicznym i kulturalnym.

Rewitalizacja jest narzędziem naprawczym obszaru zdegradowanego w co najmniej jednej ze sfer:

- 1) gospodarczej (w szczególności w zakresie niskiego stopnia przedsiębiorczości, słabej kondycji lokalnych przedsiębiorstw),
- 2) środowiskowej (w szczególności w zakresie przekroczenia standardów jakości środowiska, obecności odpadów stwarzających zagrożenie dla życia, zdrowia, ludzi bądź środowiska),
- 3) przestrzenno-funkcjonalnej (w szczególności w zakresie niewystarczającego wyposażenia w infrastrukturę techniczną i społeczną, braku dostępu do podstawowych usług lub ich niskiej jakości, niedostosowania rozwiązań urbanistycznych do zmieniających się funkcji obszaru, niskiego poziomu obsługi komunikacyjnej, deficytu lub niskiej jakości terenów publicznych),
- 4) technicznej (w szczególności w zakresie degradacji stanu technicznego obiektów budowlanych, w tym o przeznaczeniu mieszkaniowym oraz braku funkcjonowania rozwiązań technicznych, umożliwiających efektywne korzystanie z obiektów budowlanych, w szczególności w zakresie energooszczędności i ochrony środowiska).

Działania podejmowane przez Gminę Świąciechowa przyczynią się do poprawy warunków zamieszkania, prowadzenia działalności gospodarczej, a także wizerunku gminy. Opracowanie Gminnego Programu Rewitalizacji Gminy Świąciechowa, zwanego GPR, umożliwi aplikowanie Gminie Świąciechowa i innym podmiotom z terenu gminy o środki unijne na realizację zaplanowanych przedsięwzięć rewitalizacyjnych na obszarach zdegradowanych. Skuteczność procesu rewitalizacji będzie zależała od partycypacji społecznej. W związku z tym GPR będzie opracowany przy udziale mieszkańców, środowisk społecznych, zawodowych i gospodarczych dzięki przeprowadzonym konsultacjom społecznym.

Radni nie wnieśli uwag do projektu uchwały.

Radni głosowali w następujący sposób za przyjęciem uchwały:

za - 15 głosów

wstrzymało się - 0 głosów

przeciw - 0 głosów

Uchwała została podjęta jednogłośnie.

Ad. 6 Wolne głosy i wnioski.

Radny Edward Kurpisz podziękował Wójtowi za pracę w I półroczu roku 2017.

Radny Zbigniew Zajdel wniósł o wyjaśnienie dlaczego nowo otwarty plac zabaw przy szkole jest zamknięty.

Radny Zbigniew Stachowiak wniósł o wykoszenie trawy za placem zabaw w Przybyszewie.

Ad. 7 Odpowiedzi na interpelacje i wnioski.

Wójt Gminy poinformował, iż ul. Kolejowa w Lasocicach zostanie wyrównana a trawa za placem zabaw w Przybyszewie wykoszona.

Dyrektor Zespołu Szkół w Świąciechowie Danuta Harasim wyjaśniła, że plac zabaw jest czynny. Zaapelowała o zaufanie w kwestii dbania o plac zabaw. Przypomniała, iż na terenie Świąciechowy są jeszcze dwa place zabaw, które są otwarte całą dobę. Dyrektor zwróciła uwagę na fakt, iż otwarcie placu zabaw bez żadnej kontroli jest równoznaczne z jego dewastacją. Pani Harasim wyjaśniła, iż klucze do placu mają wszystkie nauczycielki klas 1-3 oraz Przedszkole. Poinformowała, iż ze względu na położenie w bliskiej odległości sklepu monopolowego powoduje wysokie prawdopodobieństwo, że wieczorem będzie on służył osobom dorosłym do innych, niewłaściwych celów.

Radny Zbigniew Zajdel zaproponował monitorowanie placu zabaw w celu uniknięcia jego dewastacji oraz zapytał dlaczego do tej pory Pani dyrektor nie ma jeszcze koncepcji na otwarcie placu zabaw po zajęciach szkolnych.

Wójt Gminy poinformował, iż w okresie wakacji plac zabaw będzie nieczynny ze względu na trwające prace budowlane na terenie szkoły, które w bezpośredni sposób zagrażają

bezpieczeństwu osobom przebywającym na terenie placu zabaw. Po zakończeniu roku szkolnego zostanie opracowany plan otwarcia placu zabaw dla wszystkich mieszkańców.

Radny Jan Korytowski zapytał dlaczego żółte worki na śmieci są tak słabe oraz czy jest coś wiadomo na temat obrony terytorialnej.

Wójt wyjaśnił, iż podczas Walnego Zgromadzenia wniósł do protokołu aby pokazano co zdecydowało o zmianie jakości worków na śmieci. Wniósł o rozwiązanie umowy z dostawcą tych worków. Wójt poinformował, iż nie ma informacji dotyczących obrony terytorialnej.

Ad. 8 Zakończenie

Przewodniczący Rady stwierdził, że porządek obrad został wyczerpany w związku z tym obrady XXXI sesji zostały zamknięte.

Obrady zakończono o godzinie 14.30.

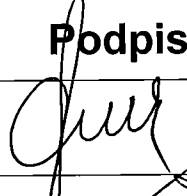












Protokołowała

Magdalena Jaraczewska-Wieczorek

Przewodniczący Rady Gminy

Jan Dutka

Lista obecności
XXXI Sesja Rady Gminy Święciechowa
29 czerwca 2017 r.

Lp.	Imię i nazwisko	Podpis
1.	Jan Dutka - Przewodniczący	
2.	Zbigniew Zajdel – Z-ca Przewodniczącego	
3.	Józef Buszewicz	
4.	Jerzy Kołodziej	
5.	Jan Korytowski	
6.	Edward Kurpisz	
7.	Jerzy Machowiak	
8.	Elżbieta Miszczak	
9.	Longina Raburska	
10.	Bogna Rusiecka-Kłodnicka	
11.	Piotr Samolak	
12.	Zbigniew Stachowiak	
13.	Mateusz Stachowski	
14.	Anna Wasilewska	Wasilewska
15.	Ewelina Konieczna	E. Konieczna

Uchwała Nr XXXI/ 232 /2017
Rady Gminy Święciechowa
z dnia 29 czerwca 2017 r.
w sprawie: zmiany Wieloletniej Prognozy Finansowej Gminy
Święciechowa na lata 2017 – 2021.

Na podstawie, art. 18 ust. 2 pkt 15 ustawy z dnia 8 marca 1990 r. o samorządzie gminnym (Dz. U. z 2016 r. poz. 446 ze zm.) oraz art. 226, 227, 228, 229, 230 ust. 1 i 6 i art. 231 ustawy z dnia 27 sierpnia 2009 roku o finansach publicznych (Dz. U. z 2016 r. poz. 1870 ze zm.) **Rada Gminy uchwala, co następuje:**

§ 1. W uchwale Nr XXIV/177/2016 Rady Gminy Święciechowa z dnia 20 grudnia 2016 r. w sprawie Wieloletniej Prognozy Finansowej na lata 2017 – 2021 wprowadza się następujące zmiany:

1) W Załączniku Nr 1 do uchwały pn.: „Wieloletnia Prognoza Finansowa” dokonuje się zmian jak w załączniku Nr 1 do niniejszej uchwały.


2) Załącznik nr 2 do uchwały pn.: „Wykaz przedsięwzięć do WPF” po zmianach dokonanych niniejszą uchwałą stanowi załącznik Nr 2 do niniejszej uchwały.

3) Dołącza się nowe brzmienie objaśnień do Wieloletniej Prognozy Finansowej uwzględniające zmiany dokonane w załączniku Nr 1 i załączniku Nr 2 do niniejszej uchwały.

§ 2. Wykonanie uchwały powierza się Wójtowi Gminy.

§ 3. Uchwała wchodzi w życie z dniem podjęcia.

Przewodniczący Rady Gminy



Jan Dufka

Uzasadnienie
do Uchwały Nr XXXI/232/2017 Rady Gminy Święciechowa
z dnia 29 czerwca 2017 r. w sprawie zmiany Wieloletniej Prognozy
Finansowej Gminy Święciechowa na lata 2017 – 2021.

W niniejszej uchwale dokonuje się następujących zmian Uchwały Nr XXIV/177/2016 Rady Gminy Święciechowa z dnia 20 grudnia 2016 r. w sprawie Wieloletniej Prognozy Finansowej na lata 2017 – 2021:

1. zmiany w załączniku Nr 1 pn.: "Wieloletnia Prognoza Finansowa": w 2017 roku – w związku ze zmianą budżetu zmienia się wielkość dochodów i ich części składowych, wydatków i ich elementów;
2. w załączniku Nr 2 w przedsięwzięciach zmianie ulegają limity finansowe związane ze zmianami w budżecie Gminy uchwałą nr XXXI/233/2017 z dn. 29.06.2017 r. oraz wprowadza się nowe zadanie:

a) „Budowa urządzeń instalacji do wytwarzania energii z OZE na budynku Przedszkola w Święciechowie” zadanie realizowane w latach 2017 – 2019 w następujący sposób:

Łączne nakłady do poniesienia: 345.000,00 zł

Data rozpoczęcia inwestycji: 2017 r.

Data zakończenia inwestycji: 2019 r.

Lp.	Wykaz przedsięwzięcia	Okres realizacji			Suma
		2017	2018	2019	
1.	Środki własne	15 000,00	25 000,00	25 000,00	65 000,00
2.	Kredyty i pożyczki preferencyjne	0,00	0,00	0,00	0,00
3.	Fundusze strukturalne i inne zagraniczne środki bezzwrotne	0,00	140 000,00	140 000,00	280 000,00
4.	Dotacje krajowe	0,00	0,00	0,00	0,00
	razem:	15 000,00	165 000,00	165 000,00	345 000,00

Ponadto w objaśnieniach przyjętych wartości w WPF dostosowano opis do zmian dokonanych w załącznikach Nr 1 i Nr 2 do niniejszej uchwały, aktualizuje się tabele nakładów finansowych na poszczególne przedsięwzięcia objęte WPF wynikające ze zmian w budżecie gminy na rok 2017 dokonane uchwałą Rady Gminy z dn. 29.06.2017r.

Wójt Gminy Święciechowa

mgr inż. Marek Lorych

Wieloletnia Prognoza Finansowa

Załącznik Nr 1 do uchwały Nr XXII/232/2017 Rady Gminy Świąciechowa z dnia 29.06.2017 r.

Wyszczególnienie	Dochody ogółem ^x	z tego:										w tym:	
		Dochody bieżące ^x	w tym:					w tym:					
			dochody z tytułu udziału we wpływach z podatku dochodowego od osób fizycznych	dochody z tytułu udziału we wpływach z podatku dochodowego od osób prawnych	podatki i opłaty ³⁾	w tym:		z subwencji ogólnej	z tytułu dotacji i środków przeznaczonych na cele bieżące	Dochody ^x majątkowe ^x	ze sprzedaży majątku ^x	z tytułu dotacji oraz środków przeznaczonych na inwestycje	
						1.1.1	1.1.2						1.1.3
Lp	1	1.1	1.1.1	1.1.2	1.1.3	1.1.3.1	1.1.4	1.1.5	1.2	1.2.1	1.2.2		
Formuła	[1.1]+[1.2]												
2017	34 776 794,37	30 395 620,75	5 573 086,00	250 000,00	7 628 742,00	6 037 168,00	6 027 185,00	10 099 955,34	4 381 173,62	875 700,00	3 252 304,75		
2018	40 527 000,17	31 077 951,10	5 712 413,15	256 250,00	7 918 842,50	6 188 097,20	6 322 615,13	10 073 510,25	9 449 049,07	806 490,00	7 087 009,75		
2019	35 213 498,87	31 342 399,87	5 855 223,48	262 656,25	8 116 813,56	6 342 799,63	6 480 680,50	9 812 848,01	3 871 099,00	825 846,00	3 045 253,00		
2020	32 972 625,87	32 125 959,87	6 001 604,07	269 222,66	8 319 733,90	6 501 369,62	6 642 697,52	10 058 169,21	846 666,00	846 666,00	0,00		
2021	33 730 818,95	32 864 856,95	6 139 640,96	275 414,78	8 511 087,78	6 650 901,12	6 795 479,56	10 289 507,10	865 962,00	865 962,00	0,00		

1) Wzór może być stosowany także w układzie pionowym, w którym poszczególne pozycje są przedstawione w kolumnach, a lata w wierszach.

2) Zgodnie z art. 227 ustawy z dnia 27 sierpnia 2009 r. o finansach publicznych (Dz. U. z 2013 r. poz. 885 z póź. zm.) zwanej dalej „ustawą”, wieloletnia prognoza finansowa obejmuje okres roku budżetowego oraz co najmniej trzech kolejnych lat. W sytuacji dłuższego okresu prognozowania finansowego wzór stosuje się także dla lat wykraczających poza minimalny (4 letni) okres prognozy, wynikający z art. 227 ustawy.

3) W pozycji wykazuje się kwoty wszystkich podatków i opłat pobieranych przez jednostki samorządu terytorialnego, a nie tylko podatków i opłat lokalnych.

		z tego:										
Wyszczególnienie	Wydatki ogółem ^x	Wydatki bieżące ^x	z tytułu poręczeń i gwarancji ^x	w tym:							Wydatki majątkowe ^x	
				w tym:		na spłatę przejętych zobowiązań samodzielnego publicznego zakładu opieki zdrowotnej przekształconego w zasadach określonych w przepisach o działalności leczniczej, w wysokości w jakiej nie podlegają finansowaniu dotacją z budżetu państwa ⁴⁾	wydatki na obsługę długu ^x	odsetki i dyskonto określone w art. 243 ust. 1 ustawy ^x	w tym:			
				z tytułu poręczeń i gwarancji ^x	gwarancje i poręczenia podlegające wyłączeniu z limitu spłaty zobowiązań, o którym mowa w art. 243 ustawy ^x				odsetki i dyskonto podlegające wyłączeniu z limitu spłaty zobowiązań, o którym mowa w art. 243 ustawy, w terminie nie dłuższym niż 90 dni po zakończeniu programu, projektu lub zadania i otrzymaniu refundacji z tych środków (bez odsetek i dyskonta od zobowiązań na wkład krajowy) ^x	odsetki i dyskonto podlegające wyłączeniu z limitu spłaty zobowiązań, o którym mowa w art. 243 ustawy, z tytułu zobowiązań zaciągniętych na wkład krajowy ^x		
Lp	2	2.1	2.1.1	2.1.1.1	2.1.2	2.1.3	2.1.3.1	2.1.3.1.1	2.1.3.1.2	2.2		
Formuła	[2.1] + [2.2]											
2017	38 833 002,37	27 564 946,15	0,00	0,00	0,00	174 500,00	174 500,00	0,00	0,00	11 268 056,22		
2018	38 924 721,38	26 083 728,78	0,00	0,00	0,00	232 929,56	232 929,56	0,00	0,00	12 840 992,60		
2019	32 768 622,87	27 861 967,44	0,00	0,00	x	176 896,36	176 896,36	0,00	0,00	4 906 655,43		
2020	29 485 026,66	28 248 438,97	0,00	0,00	x	121 694,58	121 694,58	0,00	0,00	1 216 587,69		
2021	28 382 053,06	28 382 053,06	0,00	0,00	x	38 502,95	38 502,95	0,00	0,00	0,00		

4) W pozycji wykazuje się kwoty dla lat budżetowych 2013-2018.

Wyszczególnienie	Lp	Wynik budżetu ^x	Przychody budżetu ^x	z tego:									
				Nadwyżka budżetowa z lat ubiegłych	w tym:		Wolne środki, o których mowa w art. 217 ust.2 pkt 6 ustawy ^x	w tym:		Kredyty, pożyczki, emisja papierów ^x wartościowych	w tym:		Inne przychody niezwiązane z zaciąganiem długu ^x
					na pokrycie deficytu ^x budżetu	na pokrycie deficytu ^x budżetu		na pokrycie deficytu ^x budżetu	na pokrycie deficytu ^x budżetu				
											w tym:	w tym:	
		3	4	4.1	4.1.1	4.2	4.2.1	4.3	4.3.1	4.4			4.4.1
Formuła		[1] - [2]	[4.1] + [4.2] + [4.3] + [4.4]										
2017		-4 056 208,00	5 096 208,00	0,00	0,00	4 296 208,00	3 256 208,00	800 000,00	800 000,00	0,00	800 000,00	0,00	0,00
2018		1 602 278,79	0,00	0,00	0,00	0,00	0,00	0,00	0,00	0,00	0,00	0,00	0,00
2019		2 444 876,00	0,00	0,00	0,00	0,00	0,00	0,00	0,00	0,00	0,00	0,00	0,00
2020		3 507 599,21	0,00	0,00	0,00	0,00	0,00	0,00	0,00	0,00	0,00	0,00	0,00
2021		5 348 765,89	0,00	0,00	0,00	0,00	0,00	0,00	0,00	0,00	0,00	0,00	0,00

5) W pozycji wykazuje się w szczególności kwoty przychodów z tytułu prywatyzacji majątku oraz spłaty pożyczek udzielonych ze środków jednostki.

Wyszczególnienie	Rozchody x budżetu	z tego:						Inne rozchody niezwiązane ze spłatą długu
		Spłaty rat kapitałowych kredytów i pożyczek oraz wykup papierów wartościowych x	w tym łączna kwota przypadających na dany rok kwot ustawowych wyłączeń z limitu spłaty zobowiązań, o którym mowa w art. 243 ustawy	z tego:			kwota przypadających na dany rok kwot ustawowych wyłączeń innych niż określone w art. 243 ustawy	
				kwota przypadających na dany rok kwot ustawowych wyłączeń określonych w art. x 243 ust. 3 ustawy	kwota przypadających na dany rok kwot ustawowych wyłączeń określonych w art. x 243 ust. 3a ustawy	kwota przypadających na dany rok kwot ustawowych wyłączeń innych niż określone w art. 243 ustawy		
Lp	5	5.1	5.1.1	5.1.1.1	5.1.1.2	5.1.1.3	5.2	
Formuła	[5.1] + [5.2]		[5.1.1.1] + [5.1.1.2] + [5.1.1.3]					
2017	1 040 000,00	1 040 000,00	0,00	0,00	0,00	0,00	0,00	
2018	1 602 278,79	1 030 000,00	0,00	0,00	0,00	0,00	572 278,79	
2019	2 444 876,00	768 762,00	0,00	0,00	0,00	0,00	1 676 114,00	
2020	3 507 599,21	840 000,00	0,00	0,00	0,00	0,00	2 667 599,21	
2021	5 348 765,89	1 530 000,00	0,00	0,00	0,00	0,00	3 818 765,89	

6) W pozycji wykazuje się w szczególności wyłączenia wynikające z art. 36 ustawy z dnia 7 grudnia 2012 r. o zmianie niektórych ustaw w związku z realizacją ustawy budżetowej (Dz.U. poz. 1456 oraz z 2013 r. poz. 1199) oraz kwoty wykupu obligacji przychodowych.

Wyszczególnienie	Kwota długu ^x	Kwota zobowiązań wynikających z przejęcia przez jednostkę samorządu terytorialnego zobowiązań po likwidowanych i przekształcanych jednostkach zaliczanych do sektora finansów publicznych	Relacja zrównoważenia wydatków bieżących, o której mowa w art. 242 ustawy	
			Różnica między dochodami bieżącymi a wydatkami bieżącymi	Różnica między dochodami bieżącymi, skorygowanymi o środki ⁷⁾ a wydatkami bieżącymi, pomniejszonymi o wydatki ⁸⁾
Lp	6	7	8.1	8.2
Formuła			[1.1] - [2.1]	[1.1] + [4.1] - [4.2] - [5.1] - [2.1.2b]
2017	4 168 762,00	0,00	2 830 674,60	7 126 882,60
2018	3 138 762,00	0,00	4 994 222,32	4 994 222,32
2019	2 370 000,00	0,00	3 480 432,43	3 480 432,43
2020	1 530 000,00	0,00	3 877 520,90	3 877 520,90
2021	0,00	0,00	4 482 803,89	4 482 803,89

7) Skorygowanie o środki określone w przepisach dotyczących w szczególności powiększenia o nadwyżkę budżetową z lat ubiegłych, zgodnie z art. 242 ustawy.

8) Pomniejszenie wydatków bieżących, zgodnie z art. 36 ust. 1 pkt 1 ustawy z dnia 7 grudnia 2012 r. o zmianie niektórych ustaw w związku z realizacją ustawy budżetowej, dotyczy lat 2013-2015.

Wyszczególnienie	Przeznaczenie prognozowanej nadwyżki budżetowej ¹⁰⁾	w tym na:	Informacje uzupełniające o wybranych rodzajach wydatków budżetowych							
			Wydatki bieżące na wynagrodzenia i składki od nich naliczane	Wydatki związane z funkcjonowaniem organów jednostki samorządu ¹¹⁾ terytorialnego	Wydatki objęte limitem, o którym mowa w art. 226 ust. 3 pkt 4 ustawy	z tego:		Wydatki inwestycyjne ¹²⁾ kontynuowane	Nowe wydatki ¹³⁾ inwestycyjne	Wydatki majątkowe w formie dotacji
						bieżące	majątkowe			
Lp	10	10.1	11.1	11.2	11.3	11.3.1	11.3.2	11.4	11.5	11.6
Formuła					[11.3.1] + [11.3.2]					
2017	0,00	0,00	9 183 839,12	2 314 116,48	9 537 881,86	301 237,00	9 236 644,86	9 221 644,86	1 082 411,36	964 000,00
2018	1 602 278,79	1 030 000,00	9 441 856,00	2 241 230,00	13 317 385,75	476 393,15	12 840 992,60	6 235 700,00	2 536 253,00	0,00
2019	2 444 876,00	768 762,00	9 778 950,00	2 314 004,00	5 329 632,43	422 977,00	4 906 655,43	3 493 507,00	1 385 000,00	0,00
2020	3 507 599,21	840 000,00	10 128 128,00	2 389 208,00	1 218 587,69	8 000,00	1 210 587,69	1 216 587,69	0,00	0,00
2021	5 348 765,89	1 530 000,00	10 489 823,00	2 466 924,00	0,00	0,00	0,00	0,00	0,00	0,00

10) Przeznaczenie nadwyżki budżetowej, inne niż spłaty kredytów, pożyczek i wykup papierów wartościowych, wymaga określenia w objaśnieniach do wieloletniej prognozy finansowej.

11) W pozycji wykazuje się kwoty wydatków w ramach zadań własnych klasyfikowanych w dziale 750- Administracja publiczna w rozdziałach właściwych dla organów i urzędów jednostki samorządu terytorialnego (rozdziały od 75017 do 75023).

12) W pozycji wykazuje się wartość inwestycji rozpoczętych co najmniej w poprzednim roku budżetowym, którego dotyczy kolumna.

13) W pozycji wykazuje się wartość nowych inwestycji, które planuje się rozpocząć w roku, którego dotyczy kolumna.

Finansowanie programów, projektów lub zadań realizowanych z udziałem środków, o których mowa w art. 5 ust. 1 pkt 2 i 3 ustawy									
Wyszczególnienie	w tym:			w tym:			w tym:		
	Dochody bieżące na programy, projekty lub zadania finansowane z udziałem środków, o których mowa w art. 5 ust. 1 pkt 2 i 3 ustawy	środki określone w art. 5 ust. 1 pkt 2 ustawy	środki określone w art. 5 ust. 1 pkt 2 ustawy wynikające z realizacji umów na realizację programu, projektu lub zadania 14)	Dochody majątkowe na programy, projekty lub zadania finansowane z udziałem środków, o których mowa w art. 5 ust. 1 pkt 2 i 3 ustawy	środki określone w art. 5 ust. 1 pkt 2 ustawy	środki określone w art. 5 ust. 1 pkt 2 ustawy wynikające z realizacji umów na realizację programu, projektu lub zadania	Wydatki bieżące na programy, projekty lub zadania finansowane z udziałem środków, o których mowa w art. 5 ust. 1 pkt 2 i 3 ustawy	w tym: finansowane środkami określonymi w art. 5 ust. 1 pkt 2 ustawy	Wydatki bieżące na realizację programu, projektu lub zadania wynikające wyłącznie z zawartych umów z podmiotem dysponującym środkami, o których mowa w art. 5 ust. 1 pkt 2 ustawy
Lp	12.1	12.1.1	12.1.1.1	12.2	12.2.1	12.2.1.1	12.3	12.3.1	12.3.2
Formuła									
2017	86 136,40	86 136,40	0,00	2 812 377,16	2 812 377,16	0,00	94 555,00	86 136,40	0,00
2018	0,00	0,00	0,00	6 821 009,79	6 821 009,79	0,00	359 060,00	0,00	0,00
2019	0,00	0,00	0,00	3 045 253,00	3 045 253,00	0,00	154 860,00	0,00	0,00
2020	0,00	0,00	0,00	0,00	0,00	0,00	0,00	0,00	0,00
2021	0,00	0,00	0,00	0,00	0,00	0,00	0,00	0,00	0,00

14) W pozycji 12.1.1.1, 12.2.1.1, 12.3.2, 12.4.2., 12.5.1, 12.6.1, 12.7.1 oraz 12.8.1. wykazuje się wyłącznie kwoty wynikające z umów na realizację programu, projektu lub zadania zawartych na dzień uchwalenia prognozy, a nieplanowanych do zawarcia w okresie prognozy.

Wyszczególnienie	Wydatki majątkowe na programy, projekty lub zadania finansowane z udziałem środków, o których mowa w art. 5 ust. 1 pkt 2 i 3 ustawy		w tym:		Wydatki majątkowe na realizację programu, projektu lub zadania wynikające wyłącznie z zawartych umów z podmiotem dysponującym środkami, o których mowa w art. 5 ust. 1 pkt 2 ustawy	Wydatki na wkład krajowy w związku z umową na realizację programu, projektu lub zadania finansowanego z udziałem środków, o których mowa w art. 5 ust. 1 pkt 2 ustawy bez względu na stopień finansowania tymi środkami	Wydatki na wkład krajowy w związku z umową na realizację programu, projektu lub zadania finansowanego w co najmniej 60% środkami, o których mowa w art. 5 ust. 1 pkt 2 ustawy ¹⁵⁾	w tym:		Przychody z tytułu kredytów, pożyczek, emisji papierów wartościowych powstające w związku z umową na realizację programu, projektu lub zadania finansowanego z udziałem środków, o których mowa w art. 5 ust. 1 pkt 2 ustawy bez względu na stopień finansowania tymi środkami	w tym:	
	Wydatki majątkowe na programy, projekty lub zadania finansowane z udziałem środków, o których mowa w art. 5 ust. 1 pkt 2 i 3 ustawy	Wydatki majątkowe na realizację programu, projektu lub zadania finansowane z udziałem środków, o których mowa w art. 5 ust. 1 pkt 2 ustawy	w tym:					w tym:				
Lp	12.4	12.4.1	12.4.2	12.5	12.5.1	12.6	12.6.1	12.7	12.7.1			
Formuła												
2017	7 181 127,16	2 812 377,16	0,00	5 148 265,29	0,00	0,00	0,00	0,00	0,00	0,00	0,00	
2018	10 190 992,60	6 821 009,79	0,00	1 522 573,53	0,00	0,00	0,00	0,00	0,00	0,00	0,00	
2019	3 210 253,00	3 045 253,00	0,00	154 860,00	0,00	0,00	0,00	0,00	0,00	0,00	0,00	
2020	0,00	0,00	0,00	0,00	0,00	0,00	0,00	0,00	0,00	0,00	0,00	
2021	0,00	0,00	0,00	0,00	0,00	0,00	0,00	0,00	0,00	0,00	0,00	

15) Przez program, projekt lub zadanie finansowane w co najmniej 60% środkami, o których mowa w art. 5 ust. 1 pkt 2 ustawy, należy rozumieć także taki program, projekt lub zadanie przynoszące dochód, dla których poziom finansowania ze środków, o których mowa w art. 5 ust. 1 pkt 2 ustawy, ustala się po odliczeniu zdyskontowanego dochodu obliczanego zgodnie z przepisami Unii Europejskiej dotyczącymi takiego programu, projektu lub zadania.

Wyszczególnienie	Kwoty dotyczące przejęcia i spłaty zobowiązań po samodzielnym zakładach opieki zdrowotnej oraz pokrycia ujemnego wyniku			Dochody budżetowe z tytułu dotacji celowej z budżetu państwa, o której mowa w art. 196 ustawy z dnia 15 kwietnia 2011 r. o działalności leczniczej (Dz. U. z 2013 r. poz. 217, z późn. zm.)	Wysokość zobowiązań podlegających umorzeniu, o którym mowa w art. 190 ustawy o działalności leczniczej	Wydatki na spłatę przejętych zobowiązań publicznego zakładu opieki zdrowotnej przekształconego na zasadach określonych w przepisach o działalności leczniczej	Wydatki na spłatę przejętych zobowiązań publicznego zakładu opieki zdrowotnej likwidowanego na zasadach określonych w przepisach o działalności leczniczej	Wydatki na spłatę zobowiązań samodzielnego publicznego zakładu opieki zdrowotnej przejętych do końca 2011 r. na podstawie przepisów o zakładach opieki zdrowotnej	Wydatki bieżące na pokrycie ujemnego wyniku finansowego publicznego zakładu opieki zdrowotnej
	Przychody z tytułu kredytów, pożyczek, emisji papierów wartościowych powstałe w związku z zawartą po dniu 1 stycznia 2013 r. umową na realizację programu, projektu lub zadania finansowanego w całości z budżetu państwa, o którym mowa w art. 5 ust. 1 pkt 2 ustawy	w tym:	Kwota zobowiązań wynikających z przejęcia przez jednostkę samorządu terytorialnego zobowiązań po likwidowanych i przekształcanych samodzielnych zakładach opieki zdrowotnej						
Lp	12.8	12.8.1	13.1	13.2	13.3	13.4	13.5	13.6	13.7
Formuła									
2017	0,00	0,00	0,00	0,00	0,00	0,00	0,00	0,00	0,00
2018	0,00	0,00	0,00	0,00	0,00	0,00	0,00	0,00	0,00
2019	0,00	0,00	0,00	0,00	0,00	0,00	0,00	0,00	0,00
2020	0,00	0,00	0,00	0,00	0,00	0,00	0,00	0,00	0,00
2021	0,00	0,00	0,00	0,00	0,00	0,00	0,00	0,00	0,00

Wykaz przedsięwzięć do WPF

Załącznik Nr 2 do Uchwały Nr XXXII/232/2017 Rady Gminy
Święciechowa z dnia 29.06.2017 r.

kwoty w
zł

L.p.	Nazwa i cel	Jednostka odpowiedzialna lub koordynująca	Okres realizacji		Łączne nakłady finansowe	Limit 2017	Limit 2018	Limit 2019	Limit 2020	Limit 2021
			od	do						
1	Wydatki na przedsięwzięcia-ogółem (1.1+1.2+1.3)				41 265 445,01	9 537 881,86	13 317 385,75	5 329 632,43	1 218 587,69	0,00
1.a	- wydatki bieżące				1 740 726,73	301 237,00	476 393,15	422 977,00	8 000,00	0,00
1.b	- wydatki majątkowe				39 524 718,28	9 236 644,86	12 840 992,60	4 906 655,43	1 210 587,69	0,00
1.1	Wydatki na programy, projekty lub zadania związane z programami realizowanymi z udziałem środków, o których mowa w art.5 ust.1 pkt 2 i 3 ustawy z dnia 27 sierpnia 2009 r. o finansach publicznych (Dz.U.Nr 157, poz.1240 z późn.zm.), z tego:				21 552 339,76	7 181 127,16	10 550 052,60	3 365 113,00	0,00	0,00
1.1.1	- wydatki bieżące				513 920,00	0,00	359 060,00	154 860,00	0,00	0,00
1.1.1.1	Edukacja przedszkolna - poprawa warunków i wyrównanie dostępu do edukacji przedszkolnej	PRZEDSZKOLE	2018	2019	300 000,00	0,00	145 140,00	154 860,00	0,00	0,00
1.1.1.2	Kompleksowa integracja z rynkiem pracy	GOPS ŚWIĘCIECHOWA	2017	2018	213 920,00	0,00	213 920,00	0,00	0,00	0,00
1.1.2	- wydatki majątkowe				21 038 419,76	7 181 127,16	10 190 992,60	3 210 253,00	0,00	0,00
1.1.2.1	Budowa Przedszkola w Święciechowie - Poprawa warunków dzieci uczęszczających do Przedszkola	URZĄD GMINY	2015	2018	10 581 855,07	4 751 861,87	5 719 993,20	0,00	0,00	0,00
1.1.2.2	Budowa wraz z przebudową obiektów i zagospodarowania plaży w Gołanicach - Poprawa Gminnej bazy turystycznej	URZĄD GMINY	2015	2018	353 556,08	0,00	332 556,08	0,00	0,00	0,00
1.1.2.3	Budowa Sali gimnastycznej w Długiem Starciu - upowszechnianie kultury fizycznej w środowisku wiejskim	URZĄD GMINY	2009	2019	2 720 000,00	50 000,00	600 000,00	2 000 000,00	0,00	0,00
1.1.2.4	Bud.sieci kanalizacji sanitarnej w m.Przybyszewo - etap II - zapewnienie wszystkim gospodarstwom domowym możliwości dostępu do sieci kanalizacyjnej, ochrona środowiska	URZĄD GMINY	2006	2019	2 285 253,00	0,00	1 045 253,00	1 045 253,00	0,00	0,00

Limit zobowiązań
29 403 487,73
1 208 607,15
28 194 880,58
21 096 292,76

513 920,00
300 000,00
213 920,00
20 582 372,76
10 471 855,07
332 556,08
2 650 000,00
2 090 506,00

L.p.	Nazwa i cel	Jednostka odpowiedzialna lub koordynująca	Okres realizacji		Łączne nakłady finansowe	Limit 2017	Limit 2018	Limit 2019	Limit 2020	Limit 2021
			od	do						
1.1.2.5	Realizacja Programu Gospodarki Niskoemisyjnej - Termomodernizacja wraz ze zmianą kolorystyki elewacji budynku Zespołu Szkół w Święciechowie - Poprawa nauczania w szkole	URZĄD GMINY	2016	2018	3 316 055,61	1 564 265,29	1 691 490,32	0,00	0,00	0,00
1.1.2.6	Plan Gospodarki Niskoemisyjnej - modernizacja oświetlenia ulic - modernizacja punktów świetlnych	URZĄD GMINY	2015	2018	1 436 700,00	800 000,00	636 700,00	0,00	0,00	0,00
1.1.2.7	Budowa urządzeń instalacji do wytworzenia energii z OZE na budynku Przedszkola w Święciechowie -	URZĄD GMINY	2017	2019	345 000,00	15 000,00	165 000,00	165 000,00	0,00	0,00
1.2	Wydatki na programy, projekty lub zadania związane z umowami partnerstwa publiczno-prywatnego, z tego:				0,00	0,00	0,00	0,00	0,00	0,00
1.2.1	- wydatki bieżące				0,00	0,00	0,00	0,00	0,00	0,00
1.2.2	- wydatki majątkowe				0,00	0,00	0,00	0,00	0,00	0,00
1.3	Wydatki na programy, projekty lub zadania pozostałe (inne niż wymienione w pkt 1.1 i 1.2) z tego:				19 713 105,25	2 356 754,70	2 767 333,15	1 964 519,43	1 218 587,69	0,00
1.3.1	- wydatki bieżące				1 226 806,73	301 237,00	117 333,15	268 117,00	8 000,00	0,00
1.3.1.1	Działamy razem z wiarą w lepsze jutro - wsparcie dla osób starszych lub niesamodzielnych w postaci usług opiekuńczych	GOPS ŚWIĘCIECHOWA	2016	2018	4 193,15	3 720,00	473,15	0,00	0,00	0,00
1.3.1.2	Mały Mistrz - poprawa sprawności fizycznej dzieci klas I-III w ZS Święciechowie	URZĄD GMINY	2014	2017	20 100,00	2 500,00	0,00	0,00	0,00	0,00
1.3.1.3	Opracowanie Studium - uwarunkowań i kierunków zagospodarowania przestrzennego	URZĄD GMINY	2016	2018	123 377,00	114 517,00	8 860,00	0,00	0,00	0,00
1.3.1.4	Rozliczanie podatku Vat	URZĄD GMINY	2016	2017	125 000,00	75 000,00	0,00	0,00	0,00	0,00
1.3.1.5	Plan Gospodarki Niskoemisyjnej - Szkolenia - Szkolenia w zakresie gospodarki niskoemisyjnej, promocja i edukacja postaw proekologicznych	URZĄD GMINY	2015	2020	40 000,00	16 000,00	8 000,00	8 000,00	8 000,00	0,00

Limit zobowiązań
3 255 755,61

1 436 700,00

345 000,00

0,00

0,00

8 307 194,97

694 687,15

4 193,15

2 500,00

123 377,00

75 000,00

40 000,00

L.p.	Nazwa i cel	Jednostka odpowiedzialna lub koordynująca	Okres realizacji		Łączne nakłady finansowe	Limit 2017	Limit 2018	Limit 2019	Limit 2020	Limit 2021
			od	do						
1.3.1.6	Poprawa szkolnej bazy oświatowej - poprawa warunków nauczania	URZĄD GMINY	2013	2019	914 136,58	89 500,00	100 000,00	260 117,00	0,00	0,00
1.3.2	- wydatki majątkowe				18 486 298,52	2 055 517,70	2 650 000,00	1 696 402,43	1 210 587,69	0,00
1.3.2.1	Bud.sieci kanalizacji sanitarnej w Krzycku Małym i Gołanicach - zapewnienie wszystkim gospodarstw domowym możliwości dostępu do sieci kanalizacyjnej, ochrona środowiska	URZĄD GMINY	2013	2017	7 247 819,86	320 000,00	0,00	0,00	0,00	0,00
1.3.2.2	Poprawa szkolnej bazy oświatowej - poprawa warunków nauczania	URZĄD GMINY	2013	2019	778 200,00	57 029,00	120 000,00	231 297,37	0,00	0,00
1.3.2.3	Realizacja Programu Gospodarki Niskoemisyjnej - Budowa dróg gminnych i chodników - poprawa bezpieczeństwa komunikacyjnego	URZĄD GMINY	2013	2020	6 046 687,69	439 688,70	1 215 000,00	990 155,06	1 113 587,69	0,00
1.3.2.4	Realizacja Programu Gospodarki Niskoemisyjnej - Budowa oświetlenia - poprawa efektywności i jakości oświetlenia	URZĄD GMINY	2013	2019	1 023 173,57	357 000,00	30 000,00	75 000,00	0,00	0,00
1.3.2.5	Rozbudowa kanalizacji sanitarnej i wodociągowej - zapewnienie wszystkim gospodarstwom domowym możliwości dostępu do sieci kanalizacyjnej, ochrona środowiska	URZĄD GMINY	2013	2019	1 676 417,40	651 800,00	130 000,00	253 950,00	0,00	0,00
1.3.2.6	Plan Gospodarki Niskoemisyjnej - udzieleni dotacji na przygotowanie ciepłej wody użytkowej - Przygotowanie ciepłej wody użytkowej za pomocą alternatywnych sposobów pozyskania energii pierwotnej	URZĄD GMINY	2016	2020	250 000,00	40 000,00	50 000,00	71 000,00	45 000,00	0,00
1.3.2.7	Plan Gospodarki Niskoemisyjnej - Udzielenie dotacji na ograniczenie emisji zanieczyszczeń - Ograniczenie emisji zanieczyszczeń powstających ze spalania paliw na potrzeby c.o.	URZĄD GMINY	2016	2020	250 000,00	36 000,00	50 000,00	75 000,00	52 000,00	0,00
1.3.2.8	Plan Gospodarki Niskoemisyjnej - udzielenie dotacji na produkcję energii elektrycznej - Produkcja energii elektrycznej na połączeniach budynków użyteczności publicznej	URZĄD GMINY	2016	2018	364 000,00	4 000,00	355 000,00	0,00	0,00	0,00

Limit zobowiązań
449 617,00
7 612 507,82
320 000,00

408 326,37
3 758 431,45

462 000,00

1 035 750,00

206 000,00

213 000,00

359 000,00

L.p.	Nazwa i cel	Jednostka odpowiedzialna lub koordynująca	Okres realizacji		Łączne nakłady finansowe	Limit 2017	Limit 2018	Limit 2019	Limit 2020	Limit 2021
			od	do						
1.3.2.9	Budowa nowej drogi łączącej drogę S5 - węzeł Święciechowa" - poprawa warunków komunikacyjnych	URZĄD GMINY	2016	2018	700 000,00	0,00	700 000,00	0,00	0,00	0,00
1.3.2.10	Udział w pomocy finansowej dla Miasta Leszna - na Przebudowę	URZĄD GMINY	2016	2017	150 000,00	150 000,00	0,00	0,00	0,00	0,00

Limit zobowiązań
700 000,00
150 000,00

**OBJAŚNIENIA WARTOŚCI PRZYJĘTYCH
W WIELOLETNIEJ PROGNOZIE FINANSOWEJ
GMINY ŚWĄCIECHOWA
NA LATA 2017-2021**

W autopoprawkach do uchwały Wójt Gminy Świąciechowa uwzględnił uwagi zawarte w uchwale nr SO-0957/33/10/Ln/2016 Składu Orzekającego Regionalnej Izby Obrachunkowej w Poznaniu z dnia 09.12.2016 r. w sprawie wyrażenia opinii o projekcie wieloletniej prognozy finansowej Gminy Świąciechowa, i tak:

- a) w pozycji 10.1. załącznika nr 1 (przepływy) wykazano kwoty spłat rat pożyczek i kredytów w latach 2018 - 2021 zgodnie z pozycją nr 5.1. załącznika nr 1,
- b) dla przedsięwzięcia pod nazwą "Plan Gospodarki Niskoemisyjnej - Szkolenia - Szkolenia w zakresie gospodarki niskoemisyjnej, promocja i edukacja postaw proekologicznych poprawiono limit wydatków w latach 2017 - 2020 na kwotę: 32.000,00 zł,
- c) w związku z zakończeniem realizacji zadania związanego z "Realizacją Programu Gospodarki Niskoemisyjnej - Przebudowa z robudową budynku Urzędu Gminy w Świąciechowie - Przystosowanie budynku Urzędu Gminy dla osób niepełnosprawnych, modernizacja oświetlenia wewnętrznego" zadanie zostało wykreślone z wykazu przedsięwzięć,
- d) dla przedsięwzięcia pod nazwą "Poprawa szkolnej bazy oświatowej - poprawa warunków nauczania" wskazano jako jednostkę odpowiedzialną Urząd Gminy,
- e) po odświeżeniu danych w programie Bestia nazwy przedsięwzięć związanych z udzielaniem dotacji w ramach Planu Gospodarki Niskoemisyjnej zawierają informację, że jest to udzielenie dotacji,
- f) w związku z wyczerpaniem w chwili obecnej możliwości pozyskania środków na realizację zadania "Przebudowa ulicy Pilotów w Strzyżewicach", zadanie zostaje połączone w jedną całość z zadaniem pn. "Realizacja Programu Gospodarki Niskoemisyjnej - Budowa dróg gminnych i chodników - poprawa bezpieczeństwa komunikacyjnego" - zmiany dokonano również w załączniku o wydatkach majątkowych do uchwały budżetowej.

- Objaśnienia przyjętych wielkości w załączniku Nr 1 pn.: „Szczegółowy kształt i zakres danych budżetowych Wieloletniej Prognozy Finansowej”.

Wieloletnia Prognoza Finansowa Gminy Świąciechowa na lata 2017-2021 została opracowana zgodnie z ustawą z dnia 27 sierpnia 2009 roku o finansach publicznych.

Wieloletnia Prognoza Finansowa jest sporządzona do roku 2021, bowiem w tym właśnie roku wygasa ostatnie zobowiązanie Gminy. W dniu 27 września 2007 r. Rada Gminy Świąciechowa podjęła uchwałę Nr IX/64/2007 w sprawie zaciągnięcia zobowiązań finansowych z tytułu udzielenia poręczenia wekslowego za zobowiązania Miejskiego Zakładu Oczyszczania Sp. z o.o. w Lesznie z tytułu pożyczki inwestycyjnej zaciągniętej w Narodowym Funduszu Ochrony Środowiska i Gospodarki Wodnej w Warszawie na realizację zadania pn. „Budowa Zakładu Zagospodarowania Odpadów w Trzebani”. W dniu 17 listopada 2015 r. podpisano aneks nr 3 do w/w umowy pożyczki, w wyniku którego zmienione zostały ustanowione zabezpieczenia. MZO Sp. z o.o. wystąpiło do NFOŚiGW w

Warszawie o zmianę dotychczasowych form zabezpieczenia pożyczki. W konsekwencji podpisanego aneksu nr 3 zmienione zostały zabezpieczenia pożyczki z poręczeń wekslowych gmin, na zabezpieczenie wekslowe pożyczkobiorcy czyli MZO Sp. z o.o. W dniu 26 listopada 2015 r. Gmina Święciechowa otrzymała zawiadomienie z MZO Sp. z o.o. informację o zmianie sposobu zabezpieczenia pożyczki z NFOŚiGW w Warszawie, a w dniu 09.12.2015 r. zwrócono Gminie anulowany weksel własny „In blanco” wraz z zanulowaną deklaracją wekslową. W związku z powyższym w dniu 17.12.2015 r. uchwałą nr XIII/86/2015 Rady Gminy Święciechowa uchylono uchwałę Nr IX/64/2007 w sprawie zaciągnięcia zobowiązań finansowych z tytułu udzielenia poręczenia wekslowego za zobowiązania Miejskiego Zakładu Oczyszczania Sp. z o.o. w Lesznie.

Metodykę zastosowaną w WPF można przedstawić w następujący sposób:

Dochody ogółem
- wydatki bieżące (bez obsługi długu)
+ nadwyżka budżetowa z lat ubiegłych powiększona o wolne środki
= środki do dyspozycji na obsługę długu i wydatki majątkowe
- spłata i obsługa długu (raty + odsetki)
= środki do dyspozycji na wydatki majątkowe
- wydatki majątkowe
= nadwyżka/deficyt środków finansowych
+ ew. kredyty/pożyczki/obligacje
= wynik finansowy budżetu

Zastosowana metodyka obrazuje sytuację finansową Gminy oraz pozwala na ocenę jej zdolności kredytowej i analizę możliwości inwestycyjnych.

Bazę do obliczeń stanowią zweryfikowane dane, będące wynikiem dokładnej analizy danych historycznych, dotyczących wykonania budżetów Gminy za ostatnie 3 lata z uwzględnieniem:

- poszczególnych źródeł dochodów budżetowych,
- poszczególnych kategorii bieżących wydatków budżetowych.

Na podstawie danych historycznych opracowane są założenia odnośnie kształtowania się poszczególnych kategorii dochodów i wydatków budżetowych w kolejnych latach, w efekcie czego można policzyć (uwzględniając nadwyżkę budżetową z lat ubiegłych powiększoną o wolne środki) wartość środków do dyspozycji na obsługę długu i wydatki majątkowe.

Założenia makroekonomiczne

Z analizy głównych źródeł dochodów i wydatków budżetowych Gminy wynika, że w dużej mierze zmieniają się one pod wpływem inflacji. Z drugiej strony na część dochodów budżetowych wpływ ma aktywność gospodarcza, której podstawowym miernikiem są zmiany produktu krajowego brutto.

Wielkości przyjęte do WPF zakładają obowiązujący stan prawny, zarówno w zakresie finansów publicznych, jak i systemu gospodarczego kraju.

Założenia zmian dochodów budżetowych

Wartość poszczególnych pozycji dochodów budżetowych na 2017 rok została szczegółowo omówiona w uzasadnieniu przyjętych wielkości w projekcie budżetu. Wielkości są modyfikowane zgodnie ze zmieniającą się sytuacją w Gminie, jak również wraz z przekazywaniem środków z budżetu Państwa lub ze źródeł pozabudżetowych.

Prognoza na kolejne lata uzależnia zmiany większości wyodrębnionych grup dochodów budżetowych od zmian inflacji. Dotyczy to głównie pozycji dochodów z podatków i opłat oraz dochodów z usług i bieżących dochodów z majątku (tj. z dzierżaw i najmu oraz za zarząd, użytkowanie i użytkowanie wieczyste). W latach 2017-2020 przyjęto współczynnik wzrostu 2,5 %, a w roku 2021 2,3 %. Założono również w prognozie dochodów realizację programu rządowego w zakresie wychowywania dzieci.

Natomiast dochody ze sprzedaży majątku komunalnego określono na podstawie zasobów Gminy, które w latach następnych będą wystawione do sprzedaży. Gmina posiada w różnych miejscowościach łącznie ok. 41,92 ha gruntów - głównie gruntów rolnych, które są oddane w dzierżawę. W samej Świąciechowie Gmina posiada 4,42 ha gruntów przeznaczonych w miejscowym planie zagospodarowania przestrzennego pod przemysł, rzemiosło, składy, handel hurtowy, usługi ciężkie. Tereny te położone są przy granicy z miastem Leszmem, ponadto w pobliżu tych terenów będzie przebiegała trasa planowanej drogi ekspresowej S5. Z uwagi na położenie, tereny te będą atrakcyjne dla przyszłych inwestorów. Wielkości dochodów ze sprzedaży mienia ujęte w poszczególnych latach w WPF odzwierciedlają więc realne możliwości ich pozyskania przez Gminę. Zaznaczyć należy, że w chwili sporządzania projektu WPF-u wykonanie dochodów ze sprzedaży majątku komunalnego wynosi: 1.364.530,74 zł, do 875.700,00 zł planu.

W dochodach budżetowych w latach 2018 - 2019 zaplanowano dotacje ze środków unijnych na przedsięwzięcia inwestycyjne z nowej perspektywy finansowej programów unijnych na lata 2014-2020. Zaznaczyć należy, że w 2017 roku z uwagi na brak rozstrzygnięcia konkursów (konkursy odbędą się w grudniu 2016 r. i styczniu 2017 r.) w terminie sporządzania projektu WPF-u na lata 2017-2021 wydatki przewidziane do sfinansowania środkami unijnymi zaplanowano w 2017 roku bez czwartej liczby w paragrafach podziałek klasyfikacji budżetowej właściwej dla środków unijnych. Zmiana klasyfikacji budżetowej nastąpi niezwłocznie po zawarciu stosownych umów na dofinansowanie. Zgodnie z podpisanym Mandatem Terytorialnym dla Leszczyńskiego Obszaru Strategicznej Interwencji, w ramach którego Gmina ma zapewnione finansowanie inwestycji ze środków unijnych związanych z budową Przedszkola w Świąciechowie oraz Termomodernizacją Zespołu Szkół w Świąciechowie.

Ponadto zauważyć należy, że wzrost dochodów i wydatków odbiegający od wskazanych współczynników wzrostu związany jest z realizacją zadań wynikających z Planu Gospodarki Niskoemisyjnej, który stanowi podstawę ubiegania się o środki z nowej perspektywy finansowej na zadania wynikające z PGN-u, stąd po stronie dochodów i wydatków, występuje znaczny wzrost w latach 2018-2019. Jednocześnie dokonuje się uaktualnienia terminów realizacji przedsięwzięć zgodnie z załącznikiem nr 2 do WPF-u. Ponadto w dalszej części objaśnień przy zadaniach, dla których przewiduje się dofinansowanie ze środków unijnych wskazano Programy, z których można pozyskać dofinansowanie.

Założenia zmian w wydatkach budżetowych

Podobnie jak to było w przypadku dochodów budżetowych, tak samo wartość poszczególnych pozycji wydatków budżetowych w 2017 roku została przyjęta zgodnie z projektem budżetu. W trakcie roku wartość wydatków jest modyfikowana zgodnie ze zmianami dochodów, uwarunkowanych zmieniającą się sytuacją w Gminie, jak również trybem przekazywania środków z budżetu państwa. Założenia w latach następnych wydatków w pozycjach „wynagrodzenia i składki” oraz „wydatki rzeczowe” czyli główne pozycje wydatków bieżących zależne będą od zmian wielkości inflacji. Założono również w prognozie wydatków realizację programu rządowego w zakresie wychowywania dzieci.

Kwota wydatków majątkowych w roku 2017 ujęta w załączniku dotyczącym przepływów finansowych jest zgodna z wielkością środków planowanych w budżecie na rok 2017.

W następnych latach wydatki majątkowe wykazano w wielkościach ujętych w załączniku przedstawiającym planowane przedsięwzięcia do realizacji w latach objętych prognozą. W poz. 5.2 „inne rozchody niezwiązane ze spłatą długu” załącznika Nr 1 WPF w poszczególnych latach od 2018 do 2021 ujęto środki wynikające z rozliczenia budżetu, tj. środki, które mogą być przeznaczone na przyszłe wydatki majątkowe.

Obsługa długu publicznego

Gmina na dzień 31 grudnia 2016 r. będzie posiadała zadłużenie z tytułu zaciągniętych pożyczek i kredytów krajowych na kwotę ogółem 4.528.762,00 zł. W budżecie początkowym na 2017 rok Gmina zaplanowała przychody z tytułu:

- kredytu komercyjnego w wysokości 2.800.000,00 zł na zadania inwestycyjne pn.: „Budowa Przedszkola w Świąciechowie – poprawa warunków dzieci uczęszczających do Przedszkola” oraz pn.: „Realizacja Planu Gospodarki Niskoemisyjnej – Termomodernizacja wraz ze zmianą kolorystyki elewacji budynku Zespołu Szkół w Świąciechowie – Poprawa nauczania w szkole”.

W wyniku sporządzonych sprawozdań finansowych za rok 2015 wystąpiły na dzień 31 grudnia 2015 r. wolne środki które wyniosły: 4.634.396,49 zł, w budżecie początkowym na rok 2016 z nierozdysponowanych wolnych środków zaangażowano na pokrycie deficytu budżetowego kwotę: 112.000,00 zł, (uchwałą nr XV/100/2016 Rady Gminy Świąciechowa z dnia 29.01.2016 r. zaangażowano kwotę: 327.435,00 zł, uchwałą nr XVI/105/2016 z dnia 17.03.2016 r. kwotę: 1.804.200,00 zł, uchwałą nr XVIII/130/2016 z dnia 25.05.2016 r. zaangażowano kwotę: 49.260,44 zł, uchwałą nr XIX/138/2016 z dnia 23.06.2016 r. zaangażowano kwotę: 334.000,00 zł, uchwałą nr XXI/155/2016 z dnia 22 września 2016 r. zaangażowano kwotę: 385.700,00 zł, pozostała do rozdysponowania kwota: 1.626.801,05 zł). W ramach finansowania zaplanowano, że kwota 1.500.000,00 zł pochodząca z nierozdysponowanych wolnych środków stanowić będzie źródło finansowania.

Wysokość zadłużenia na koniec roku 2017 będzie wynosić 6.168.762,00 zł, co stanowi 19,84 % planowanych dochodów ogółem. Kwoty spłat wraz z kosztami obsługi długu w każdym z lat 2017 - 2021 mieszczą się w określonych przez ustawodawcę limitach, tzn. będzie zachowana relacja wynikająca z art. 243 ustawy z dnia 29 sierpnia 2009 r. o finansach publicznych.

W latach następnych Gmina spodziewa się otrzymać umorzenie pożyczek zaciągniętych w WFOŚiGW w Poznaniu, i tak: w roku 2017 łącznie 460.000,- zł, w tym 120.000,- zł zgodnie z umową nr 43/U/400/49/09 z dnia 14.09.2009 r. oraz 340.000,- zł zgodnie z umową nr 258/U/400/50/2009 z dnia 7.12.2009 r., a w roku 2018 umorzenie 25 % wartości pożyczki w kwocie 92.500,- zł zgodnie z umową 287/U/400/131/2013 z dnia 13.12.2013 r. Pożyczka zaciągana w 2014 i 2015 roku przewiduje możliwość jej umorzenia w 40 % tj. w wysokości 980.000,- zł w 2021 roku (umowa nr 137/U/400/391/2014 z dnia 28.08.2014 r.).

W załączniku o przepływach finansowych przedstawiono sposób spłaty długu.

Zmiany dokonane uchwałą nr XXVI/189/2017 z dnia 24.01.2017 r.

Wprowadzono zmiany wynikające z uchwały nr 1/6/2017 Kolegium Regionalnej Izby Obrachunkowej w Poznaniu z dnia 10.01.2017 r. oraz dokonano następujących zmian:

1. zmiany w załączniku Nr 1 pn.: "Wieloletnia Prognoza Finansowa": w 2017 roku – w związku ze zmianą budżetu zmienia się wielkość dochodów i ich części składowych, wydatków i ich elementów;
2. w załączniku Nr 2 w przedsięwzięciach zmiany wynikają z wprowadzenia do wykazu przedsięwzięć zadania pn.: „Edukacja przedszkolna – poprawa warunków i wyrównanie dostępu do edukacji przedszkolnej” zadanie realizowane w latach 2018 – 2019 związane jest z koniecznością realizacji projektu miękkiego, który warunkuje otrzymanie dofinansowania na zadania związane z Budowa Przedszkola w Święciechowie. Ponadto na zadaniach związanych z „Realizacją Planu Gospodarki Niskoemisyjnej – Termomodernizacja wraz ze zmianą kolorystyki elewacji budynku Zespołu Szkół w Święciechowie – poprawa nauczania w szkole” zwiększa się w 2018 roku nakłady finansowe o kwotę: 159.943,21 zł do kwoty: 1.700.000,00 zł zmiana związana jest z koniecznością zabezpieczenia wkładu własnego na realizację tego przedsięwzięcia oraz na zadaniu „Budowa Przedszkola w Święciechowie – poprawa warunków dzieci uczęszczających do Przedszkola” zwiększa się w 2018 roku nakłady finansowe o kwotę: 531.000,00 zł do kwoty: 2.921.000,00 zł zmiana związana jest z koniecznością zabezpieczenia wkładu własnego na realizację tego przedsięwzięcia. Ponadto dokonano zmiany wysokości nakładów na zadaniu pn. Działajmy razem z wiarą w lepsze jutro – wsparcie dla osób starszych lub niesamodzielnych w postaci usług opiekuńczych,, poprzez zwiększenie nakładów w 2017 r. do kwoty: 3.720,00 zł w związku z realizacją programu dopiero od 2017 r. W dniu 30 stycznia 2017 r. zawarta zostanie umowa z Urzędem Marszałkowskim na realizację tego zadania. Jednocześnie w wykazie przedsięwzięć zmianie ulegają limity finansowe .

Zmiany dokonane uchwałą nr XXVII/198/2017 z dnia 14.02.2017 r.

Dokonano następujących zmian:

1. zmiany w załączniku Nr 1 pn.: "Wieloletnia Prognoza Finansowa": w 2017 roku – w związku ze zmianą budżetu zmienia się wielkość dochodów i ich części składowych, wydatków i ich elementów;
2. w załączniku Nr 2 w przedsięwzięciach zmianie ulegają limity finansowe związane ze zmianami w budżecie Gminy uchwałą nr XXVII/199/2017 z dn. 14.02.2017 r. ponadto zmiany wynikają aktualizacji wysokości nakładów finansowych na przedsięwzięciach:

a) „Edukacja przedszkolna – poprawa warunków i wyrównanie dostępu do edukacji przedszkolnej” zadanie realizowane w latach 2018 – 2019 w następujący sposób:

Łączne nakłady do poniesienia: 246.276,25 zł

Data rozpoczęcia inwestycji: 2018 r.

Data zakończenia inwestycji: 2019 r.

lp.	Wykaz przedsięwzięcia	Okres realizacji		Suma
		2016	2018	
1.	Środki własne	13 820,00	24 180,00	38 000,00
2.	Kredyty i pożyczki preferencyjne	0,00	0,00	0,00
3.	Fundusze strukturalne i inne zagraniczne środki bezzwrotne	118 260,00	90 016,25	208 276,25
4.	Dotacje krajowe	0,00	0,00	0,00
	razem:	132 080,00	114 196,25	246 276,25

b) „Realizacja Planu Gospodarki Niskoemisyjnej – Termomodernizacja wraz ze zmianą kolorystyki elewacji budynku Zespołu Szkół w Święciechowie – poprawa nauczania w szkole”

Łączne nakłady do poniesienia: 3.316.055,61 zł

Data rozpoczęcia inwestycji: 2016 r.

Data zakończenia inwestycji: 2018 r.

lp.	Wykaz przedsięwzięcia	Okres realizacji			Suma
		2016	2017	2018	
1.	Środki własne	60 300,00	769 750,00	913 750,00	1 743 800,00
2.	Kredyty i pożyczki preferencyjne	0,00	0,00	0,00	0,00
3.	Fundusze strukturalne i inne zagraniczne środki bezzwrotne	0,00	794 515,29	777 740,32	1 572 255,61
4.	Dotacje krajowe	0,00	0,00	0,00	0,00
	razem:	60 300,00	1 564 265,29	1 691 490,32	3 316 055,61

c) „Budowa Przedszkola w Święciechowie – poprawa warunków dzieci uczęszczających do Przedszkola”

Łączne nakłady do poniesienia: 6 460.000,00 zł

Data rozpoczęcia inwestycji: 2015 r.

Data zakończenia inwestycji: 2018 r.

lp.	Wykaz przedsięwzięcia	Okres realizacji				Suma
		2015	2016	2017	2018	
1.	Środki własne	0,00	110 000,00	2 734 000,00	3 616 000,00	6 460 000,00
2.	Kredyty i pożyczki preferencyjne	0,00	0,00	0,00	0,00	0,00
3.	Fundusze strukturalne i inne zagraniczne środki bezzwrotne	0,00	0,00	0,00	0,00	0,00
4.	Dotacje krajowe	0,00	0,00	0,00	0,00	0,00
	razem:	0,00	110 000,00	2 734 000,00	3 616 000,00	6 460 000,00

Zmiany dokonane uchwałą nr XXVIII/203/2017 z dnia 30.03.2017 r.

1. zmiany w załączniku Nr 1 pn.: "Wieloletnia Prognoza Finansowa": w 2017 roku – w związku ze zmianą budżetu zmienia się wielkość dochodów i ich części składowych, wydatków i ich elementów;
2. w załączniku Nr 2 w przedsięwzięciach zmianie ulegają limity finansowe związane ze zmianami w budżecie Gminy uchwałą nr XXVIII/204/2017 z dn. 30.03.2017 r. ponadto zmiany wynikają aktualizacji wysokości nakładów finansowych na przedsięwzięciach:
 - a) „Budowa kanalizacji sanitarnej w Krzycku Małym i Gołanicach – zapewnienie wszystkim gospodarstwom domowym możliwości dostępu do sieci kanalizacyjnej, ochrona środowiska”,
 - b) „Realizacja Planu Gospodarki Niskoemisyjnej – Budowa dróg gminnych i chodników – poprawa bezpieczeństwa komunikacyjnego”,
 - c) „Realizacja Planu Gospodarki Niskoemisyjnej – Budowa oświetlenia – poprawa efektywności i jakości oświetlenia”,
 - d) „Plan Gospodarki Niskoemisyjnej – udzielenie dotacji na ograniczenie emisji zanieczyszczeń – ograniczenie emisji zanieczyszczeń powstających ze spalania paliw na potrzeby c.o.”,
 - e) „Opracowanie studium – studium uwarunkowań i kierunków zagospodarowania przestrzennego” wydłuża się okres realizacji przedsięwzięcia do 2018 r. i ustala w 2018 r. nakłady finansowe w kwocie: 8.860,00 zł,
 - f) „Plan Gospodarki Niskoemisyjnej – Szkolenia – Szkolenia w zakresie gospodarki niskoemisyjnej, promocja i edukacja postaw proekologicznych” w 2017 r. zwiększa się nakłady o kwotę: 8.000,00 zł w związku z planowanym przez WFOŚiGW w Poznaniu dofinansowaniem tego przedsięwzięcia,
 - g) w związku ze zmianą nazwy zadania: „Budowa wraz z przebudową obiektów i zagospodarowania plaży w Gołanicach – Poprawa Gminnej bazy Turystycznej” na nazwę: „Budowa wraz z przebudową obiektów i zagospodarowania plaży w Gołanicach – przygotowanie terenu” wysokość środków 100.000,00 zł – zadanie jednoroczne, zmniejsza się wysokość nakładów na zadanie pn.: „Budowa wraz z przebudową obiektów i zagospodarowania plaży w Gołanicach – Poprawa Gminnej bazy Turystycznej” w 2017 r. o kwotę: 100.000,00 zł.

Zmiany dokonane uchwałą nr XXIX/219/2017 z dnia 27.04.2017 r.

1. zmiany w załączniku Nr 1 pn.: "Wieloletnia Prognoza Finansowa": w 2017 roku – w związku ze zmianą budżetu zmienia się wielkość dochodów i ich części składowych, wydatków i ich elementów;
2. w załączniku Nr 2 w przedsięwzięciach zmianie ulegają limity finansowe związane ze zmianami w budżecie Gminy uchwałą nr XXIX/220/2017 z dn. 27.04.2017 r. ponadto zmiany wynikają aktualizacji wysokości nakładów finansowych na przedsięwzięciach:
 - a) „Plan Gospodarki Niskoemisyjnej – modernizacja oświetlenia ulic – modernizacja ulic, modernizacja punktów świetlnych” zadanie realizowane w latach 2015 – 2018 w następujący sposób:

Łączne nakłady do poniesienia: 1.436.700,00 zł

Data rozpoczęcia inwestycji: 2015 r.

Data zakończenia inwestycji: 2018 r.

Plan Gospodarki Niskoemisyjnej - Modernizacja oświetlenia ulic, modernizacja punktów świetlnych						
Lp.	Źródła finansowania	okres realizacji				Suma
		2015	2016	2017	2018	
1.	Środki własne	0,00	0,00	0,00	0,00	0,00
2.	Kredyty i pożyczki preferencyjne	0,00	0,00	800 000,00	0,00	800 000,00
3.	Fundusze strukturalne i inne zagraniczne środki bezzwrotne	0,00	0,00	0,00	636 700,00	636 700,00
4.	Dotacje krajowe	0,00	0,00	0,00	0,00	0,00

		razem:	0,00	0,00	800 000,00	636 700,00
						1 436 700,00

Zmiany dokonane uchwałą nr XXVI/189/2017 z dnia 24.01.2017 r.

- zmiany w załączniku Nr 1 pn.: "Wieloletnia Prognoza Finansowa": w 2017 roku – w związku ze zmianą budżetu zmienia się wielkość dochodów i ich części składowych, wydatków i ich elementów;
- w załączniku Nr 2 w przedsięwzięciach zmianie ulegają limity finansowe związane ze zmianami w budżecie Gminy uchwałą nr XXX/228/2017 z dn. 25.05.2017 r. oraz zmiany dotyczą wprowadzenia nowego przedsięwzięcia w załączniku nr 2 do WPF-u:

a) „Kompleksowa Integracja z rynkiem pracy” zadanie realizowane w latach 2017 – 2018 w następujący sposób:
Łączne nakłady do poniesienia: 213.920,00 zł
Data rozpoczęcia zadania: 2017 r.
Data zakończenia zadania: 2018 r.

Lp.	Wykaz przedsięwzięcia	Odkrytych przedsięwzięcia		Suma
		2017	2018	
1.	Środki własne	0,00	0,00	0,00
2.	Kredyty i pożyczki preferencyjne	0,00	0,00	0,00
3.	Fundusze strukturalne i inne zagraniczne środki bezzwrotne	0,00	213.920,00	213.920,00
4.	Dotacje krajowe	0,00	0,00	0,00
	razem:	0,00	213.920,00	213.920,00

Projekt skierowany jest do grupy 80 osób z gminy Święciechowa, pełnoletnie, bierne zawodowo, bezrobotne, w wieku aktywności zawodowej.

Realizacja projektu od 01.04.2017 do 30.09.2018.

Zaplanowane zadania:

- Wsparcie psychologiczne – doradcze: doradztwo (indywidualnie), poradnictwo psychologiczne (indywidualnie), warsztaty psychologiczne (w grupach), warsztaty aktywizacji zawodowej (w grupach).
- Szkolenia zawodowe: kierowca kat. C+F, sprzedawca z obsługą kas fiskalnych, pracownik biurowy z elementami komputera, opiekun osób starszych.
- Staże zawodowe i pośrednictwo pracy: indywidualnie wybór zawodu zgodnie z kwalifikacjami. Forma 1 na 1 czyli opiekun stażu na 1 stażystę. Staż płatny.

Biuro projektu – GOPS Święciechowa.

Wartość projektu w kwocie: 276.640,00 zł, w tym dofinansowanie w kwocie: 213.920,00 zł, wkład własny Gminy Święciechowa 62.720,00 zł wnoszony do Projektu w formie rzeczowej poprzez udostępnienie sal i pomieszczeń na jego realizację. W związku, iż nakładami finansowymi na realizację Projektu jest wartość dofinansowania w łącznych nakładach finansowych do poniesienia wykazano tylko kwotę wnioskowanego dofinansowania.

W związku z otrzymaniem dofinansowania zmianie ulega wysokość nakładów na zadaniu:

„Budowa Przedszkola w Święciechowie – poprawa warunków dzieci uczęszczających do Przedszkola”

Łączne nakłady do poniesienia: 10.581.855,07 zł

Data rozpoczęcia inwestycji: 2015 r.

Data zakończenia inwestycji: 2018 r.

Lp.	wyszczególnienie	okres realizacji				Suma
		2015	2016	2017	2018	
1.	Środki własne	0,00	110 000,00	2 734 000,00	3 616 000,00	6 460 000,00
2.	Kredyty i pożyczki preferencyjne	0,00	0,00	0,00	0,00	0,00
3.	Fundusze strukturalne i inne zagraniczne środki bezzwrotne	0,00	0,00	2 017 861,87	2 103 993,20	4.121.855,07
4.	Dotacje krajowe	0,00	0,00	0,00	0,00	0,00
	razem:	0,00	110 000,00	4.751.861,87	5.719.993,20	10.581.855,07

Zmiany dokonane uchwałą nr XXXI/232/2017 z dnia 29.06.2017 r.

- zmiany w załączniku Nr 1 pn.: "Wieloletnia Prognoza Finansowa": w 2017 roku – w związku ze zmianą budżetu zmienia się wielkość dochodów i ich części składowych, wydatków i ich elementów;
- w załączniku Nr 2 w przedsięwzięciach zmianie ulegają limity finansowe związane ze zmianami w budżecie Gminy uchwałą nr XXXI/233/2017 z dn. 29.06.2017 r. oraz wprowadza się nowe zadanie:

a) „Budowa urządzeń instalacji do wytwarzania energii z OZE na budynku Przedszkola w Świąciechowie” zadanie realizowane w latach 2017 – 2019 w następujący sposób:

Łączne nakłady do poniesienia: 345.000,00 zł

Data rozpoczęcia inwestycji: 2017 r.

Data zakończenia inwestycji: 2019 r.

Lp.	wyszczególnienie	okres realizacji			Suma
		2017	2018	2019	
1.	Środki własne	15 000,00	25 000,00	25 000,00	65 000,00
2.	Kredyty i pożyczki preferencyjne	0,00	0,00	0,00	0,00
3.	Fundusze strukturalne i inne zagraniczne środki bezzwrotne	0,00	140 000,00	140 000,00	280 000,00
4.	Dotacje krajowe	0,00	0,00	0,00	0,00
	razem:	15 000,00	165 000,00	165 000,00	345 000,00

Objaśnienia dotyczące wielkości ujętych w Załączniku Nr 2 pn.: „Wykaz przedsięwzięć.”

Zadania, których realizacja zakończyła się w 2016 roku, zadań zrealizowanych jako inwestycje jednoroczne w 2016 r. oraz zadania tzw. zerowe wynikające z konieczności wprowadzenia zadań o tych samych nazwach w związku z brakiem możliwości edytowania przedsięwzięć historycznych w Programie Bestia dokonanie jakichkolwiek zmian po aktualizacji oprogramowania w marcu 2016 r. wymaga wprowadzenia nowego

przedsięwzięcia i wyzerowania danych liczbowych dla nowych przedsięwzięć. Zadanie te nie zostały ujęte w „Wykazie przedsięwzięć” i są to:

zadania zakończone:

- **zadanie:** Opracowanie planu gospodarki niskoemisyjnej dla Gminy Święciechowa – opracowanie i wdrożenie planu gospodarki niskoemisyjnej – podniesienie efektywności energetycznej, zwiększenie wykorzystania odnawialnych źródeł energii, redukcja gazów cieplarnianych, zadanie realizowane w latach 2014 – 2016;

- **zadanie:** Partnerstwo Obszaru Funkcjonalnego dla wzmocnienia rozwoju i spójności społeczno – gospodarczej Aglomeracji Leszczyńskiej – wzmocnienie rozwoju o spójności społeczno – gospodarczej Aglomeracji Leszczyńskiej, zadanie realizowane w latach 2014 – 2016;

zadania zerowe:

- **zadanie:** Budowa oraz wykonanie projektu budowlanego nowego Przedszkola w Święciechowie – poprawa warunków pobytu dzieci w Przedszkolu, zadanie realizowane w latach 2015 – 2018;

- **zadanie:** Budowa oraz wykonanie projektu przebudowy obiektów i zagospodarowania plaży w Gołanicach – poprawa Gminnej bazy turystycznej, zadanie realizowane w latach 2015 – 2018;

- **zadanie:** Plan Gospodarki Niskoemisyjnej – modernizacja oraz budowa dróg lokalnych – poprawa bezpieczeństwa komunikacyjnego, zadanie realizowane w latach 2015 – 2018;

- **zadanie:** Realizacja Programu Gospodarki Niskoemisyjnej – Termomodernizacja wraz ze zmianą kolorystyki elewacji budynku Zespołu Szkół w Święciechowie – poprawa warunków nauczania w szkole, zadanie realizowane w latach 2018 – 2019;

zadania jednoroczne:

- **zadanie:** Plan Gospodarki Niskoemisyjnej – zakup pojazdów niskoemisyjnych – zakup ciągnika, zadanie pierwotnie do realizacji w latach 2017 -2020 zostało w całości zrealizowane w 2016 r.

Wydatki na programy, projekty lub zadania związane z programami realizowanymi z udziałem środków, o których mowa w art. 5 ust. 1 pkt 2 i 3 ustawy z dnia 27 sierpnia 2009 r. o finansach publicznych.

Wydatki bieżące

Wydatki majątkowe:

Nazwa zadania:

„Budowa Przedszkola w Święciechowie - poprawa warunków dzieci uczęszczających do Przedszkola”

Łączne nakłady do poniesienia: 5.531.000,00 zł

Data rozpoczęcia inwestycji: 2015 r.

Data zakończenia inwestycji: 2018 r.

Lp.	Wykaz przedsięwzięcia	Źródła finansowania				Suma
		2015	2016	2017	2018	
1.	Środki własne	0,00	110 000,00	2.500.000,00	2.921.000,00	5.531.000,00
2.	Kredyty i pożyczki preferencyjne	0,00	0,00	0,00	0,00	0,00

3.	Fundusze strukturalne i inne zagraniczne środki bezzwrotne	0,00	0,00	0,00	0,00	0,00
4.	Dotacje krajowe	0,00	0,00	0,00	0,00	0,00
	razem:	0,00	110 000,00	2 500 000,00	2 921 000,00	5531 000,00

Zadanie przewiduje budowę nowego Przedszkola w Świąciechowie. Zadanie współfinansowane ze środków Wielkopolskiego Regionalnego Programu Operacyjnego na lata 2014 – 2020 w ramach działania 9.3 Inwestowanie w rozwój infrastruktury edukacyjnej i szkoleniowej, poddziałanie 9.3.1. Inwestowanie w rozwój infrastruktury przedszkolnej. Zgodnie z podpisanym Mandatem terytorialnym dla Leszczyńskiego Obszaru Strategicznej Interwencji, w ramach którego Gmina ma zapewnione finansowanie inwestycji ze środków unijnych. W IV kwartale 2016 r. ogłoszony ma zostać nabór wniosków, dlatego też zadanie to ujęto w WPF-ie w części dotyczącej wydatków na programy, projekty lub zadania związane z programami realizowanymi z udziałem środków, o których mowa w art. 5 ust. 1 pkt 2 i 3 ustawy z dnia 27 sierpnia 2009 r. o finansach publicznych. W projekcie budżetu Gminy Świąciechowa na 2017 r. zadanie ujęto po stronie wydatków bez czwartej cyfry wskazującej na finansowanie, o którym mowa powyżej. Niezwłocznie po podpisaniu umowy dokonane zostaną w 2017 r. stosowane zmiany w klasyfikacji budżetowej. W ramach planowanych wydatków w 2015 r. nie wydatkowano żadnych środków, w związku z powyższym zwiększyły one łączne nakłady w 2018 r. W 2016 r. zlecono do sporządzenia dokumentację projektową wraz z uzyskaniem pozwolenia na budowę.

po zmianach uchwałą nr XXVII/198/2017 z dn. 14.02.2017 r.:

Łączne nakłady do poniesienia: 6 460.000,00 zł

Data rozpoczęcia inwestycji: 2015 r.

Data zakończenia inwestycji: 2018 r.

Lp.	Wyszczególnienie	Planowane wydatki				Suma
		2015r.	2016r.	2017r.	2018r.	
1.	Środki własne	0,00	110 000,00	2 734 000,00	3 616 000,00	6 460 000,00
2.	Kredyty i pożyczki preferencyjne	0,00	0,00	0,00	0,00	0,00
3.	Fundusze strukturalne i inne zagraniczne środki bezzwrotne	0,00	0,00	0,00	0,00	0,00
4.	Dotacje krajowe	0,00	0,00	0,00	0,00	0,00
	razem:	0,00	110 000,00	2 734 000,00	3 616 000,00	6 460 000,00

Po zmianie uchwałą nr XXX/227/2017 z dn. 25.05.2017 r.:

Łączne nakłady do poniesienia: 10.581.855,07 zł

Data rozpoczęcia inwestycji: 2015 r.

Data zakończenia inwestycji: 2018 r.

Lp.	Wyszczególnienie	Planowane wydatki				Suma
		2015r.	2016r.	2017r.	2018r.	
1.	Środki własne	0,00	110 000,00	2 734 000,00	3 616 000,00	6 460 000,00
2.	Kredyty i pożyczki preferencyjne	0,00	0,00	0,00	0,00	0,00

3.	Fundusze strukturalne i inne zagraniczne środki bezzwrotne	0,00	0,00	2 017 861,87	2 103 993,20	4.121.855,07
4.	Dotacje krajowe	0,00	0,00	0,00	0,00	0,00
	razem:	0,00	110 000,00	4.751.861,87	5.719.993,20	10.581.856,07

Nazwa zadania:

„Budowa wraz z przebudową obiektów i zagospodarowania plaży w Gołanicach – poprawa Gminnej bazy turystycznej”

Łączne nakłady do poniesienia: 730.000,00 zł

Data rozpoczęcia inwestycji: 2015 r.

Data zakończenia inwestycji: 2018 r.

Lp.	Wydział/Instytucja	Okres realizacji				Wartość
		2015	2016	2017	2018	
1.	Środki własne	1 000,00	20 000,00	0,00	0,00	21 000,00
2.	Kredyty i pożyczki preferencyjne	0,00	0,00	0,00	0,00	0,00
3.	Fundusze strukturalne i inne zagraniczne środki bezzwrotne	0,00	0,00	100 000,00	609 000,00	709 000,00
4.	Dotacje krajowe	0,00	0,00	0,00	0,00	0,00
	razem:	1 000,00	20 000,00	100 000,00	609 000,00	730 000,00

po zmianach uchwałą nr XXVIII/203/2017 z dn. 30.03.2017 r.:

„Budowa wraz z przebudową obiektów i zagospodarowania plaży w Gołanicach – poprawa Gminnej bazy turystycznej”

Łączne nakłady do poniesienia: 353.556,08 zł

Data rozpoczęcia inwestycji: 2015 r.

Data zakończenia inwestycji: 2018 r.

Lp.	Wydział/Instytucja	Okres realizacji				Wartość
		2015	2016	2017	2018	
1.	Środki własne	1 000,00	20 000,00	0,00	120 951,08	141 951,08
2.	Kredyty i pożyczki preferencyjne	0,00	0,00	0,00	0,00	0,00
3.	Fundusze strukturalne i inne zagraniczne środki bezzwrotne	0,00	0,00	0,00	211.605,00	211 605,00
4.	Dotacje krajowe	0,00	0,00	0,00	0,00	0,00
	razem:	1 000,00	20 000,00	0,00	332.556,08	353.556,08

Zadanie polega na budowie wraz z przebudową obiektów i zagospodarowania plaży w Gołanicach. Zakłada się możliwość realizacji zadania przy uzyskaniu dofinansowania ze środków Programu Rozwoju Obszarów Wiejskich na lata 2014-2020 w ramach Programu „LEADER”. Ideą Programu LEADER jest przekazanie podejmowania decyzji mieszkańcom obszaru, na którym mieszkają. Sami mogą decydować o tym jakie pomysły i przedsięwzięcia będą wdrażane w ramach otrzymanych funduszy. W ramach programu Leader działa Wielkopolska Lokalna Grupa Działania Kraina Lasów i Jezior. Środki pochodzą z

europejskiego Funduszu Rolnego. Z początkowej wartości zadania 2 mln zł łączne nakłady finansowe po ustaleniu zakresu opracowaniu projektu wynoszą 353.556,08 zł, stąd też należało zaktualizować wysokość łącznych nakładów finansowych. Procedura konkursowa związana z pozyskaniem środków przeprowadzona zostanie w styczniu 2017 r. dlatego też zadanie to ujęto w WPF-ie w części dotyczącej wydatków na programy, projekty lub zadania związane z programami realizowanymi z udziałem środków, o których mowa w art. 5 ust. 1 pkt 2 i 3 ustawy z dnia 27 sierpnia 2009 r. o finansach publicznych. W projekcie budżetu Gminy Święciechowa na 2017 r. zadanie ujęto po stronie wydatków bez czwartej cyfry wskazującej na finansowanie, o którym mowa powyżej. Niezwłocznie po podpisaniu umowy dokonane zostaną w 2017 r. stosowane zmiany w klasyfikacji budżetowej. Wydatki nie wykonane w 2015 roku zwiększają nakłady w 2018 r. bez zwiększenia łącznych nakładów do poniesienia. W 2015 roku wykonano podkłady mapowe, a w ramach wydatków w 2016 r. zlecono inwentaryzację terenu oraz opracowanie projektu budowlanego zadania.

Nazwa zadania:

„Budowa Sali gimnastyczne w Długiem Starem – upowszechnianie kultury fizycznej w środowisku wiejskim”

Łączne nakłady do poniesienia: 2.720.000,00 zł

Data rozpoczęcia inwestycji: 2009 r.

Data zakończenia inwestycji: 2019 r.

Lp.	Źródło finansowania	Wydatki (zobowiązania)				Wartość
		2009	2010	2011	2012	
1.	Środki własne	50 000,00	50 000,00	0,00	0,00	100 000,00
2.	Kredyty i pożyczki preferencyjne	0,00	0,00	0,00	0,00	0,00
3.	Fundusze strukturalne i inne zagraniczne środki bezzwrotne	0,00	0,00	600 000,00	2 000 000,00	2 600 000,00
4.	Dotacje krajowe	0,00	0,00	0,00	0,00	0,00
	razem:	50 000,00	50 000,00	600 000,00	2 000 000,00	2 700 000,00

Na zadanie wydatkowano środki już w 2009 r. w kwocie: 20.000,00 zł na ogólne założenia i prace przygotowawcze. Dlatego też łączne nakłady finansowe przewidywane do poniesienia zwiększone zostały o wydatki z roku 2009. Gmina będzie wnioskować o dofinansowanie przedsięwzięcia ze środków unijnych w ramach nowej perspektywy finansowej, czyli funduszy strukturalnych na lata 2014-2020. Zakłada się możliwość realizacji zadania przy uzyskaniu dofinansowania ze środków Wielkopolskiego Regionalnego Programu Operacyjnego na lata 2014-2020 w ramach działania 9.3 Inwestowanie w rozwój infrastruktury edukacyjnej i szkoleniowej, poddziałanie 9.3.3. Inwestycje w rozwój infrastruktury edukacji ogólnokształcącej – budowa infrastruktury wzmacniającej sprawność fizyczną uczniów lub ze środków Ministerstwa Sportu. Jednocześnie z uwagi na realizację zadań priorytetowych jakim jest dokończenie budowy sieci kanalizacji sanitarnej w Krzycku Małym i Gołanicach, budową Przedszkola w Święciechowie oraz termomodernizacją Zespołu Szkół w Święciechowie, możliwość sfinansowania inwestycji przesunięta została na do roku 2019 (pierwotnie 2017).

Nazwa zadania:

„Budowa sieci kanalizacji sanitarnej w Przybyszewie”

Łączne nakłady do poniesienia: 2.285.253,00 zł

Data rozpoczęcia inwestycji: 2006 r.

Data zakończenia inwestycji: 2019 r.

Lp.	Źródło Ciepłociąg	Okres realizacji			Suma
		2006	2019		
1.	Środki własne	545 253,00	545 253,00		1 090 506,00
2.	Kredyty i pożyczki preferencyjne	0,00	0,00		0,00
3.	Fundusze strukturalne i inne zagraniczne środki bezzwrotne	500 000,00	500 000,00		1 000 000,00
4.	Dotacje krajowe	0,00	0,00		0,00
	razem:	1 045 253,00	1 045 253,00		2 090 506,00

Zakres inwestycji obejmuje budowę 2.918,73 mb sieci kanalizacji, bez przyłączy, gdyż na tym terenie nie ma w chwili obecnej budynków mieszkalnych. Obszar ten jest objęty planem zagospodarowania przestrzennego z przeznaczeniem na zabudowę mieszkaniową jednorodzinną. Planowana realizacja inwestycji przy udziale środków unijnych. Zakłada się możliwość realizacji zadania przy uzyskaniu dofinansowania ze środków Funduszu Spójności w ramach Programu Operacyjnego Infrastruktura i Środowisko 2014-2020, Oś priorytetowa II: Ochrona środowiska, w tym adaptacja do zmian klimatu, w ramach działania 2.3. Gospodarka wodno-ściekowa w aglomeracjach. Dofinansowanie będzie przyznawane na projekty dotyczące budowy lub modernizacji oczyszczalni ścieków zagospodarowania osadów ściekowych, wyposażenia aglomeracji w sieć kanalizacyjną.

Nazwa zadania:

„Realizacja Planu Gospodarki Niskoemisyjnej – Termomodernizacja wraz ze zmianą kolorystyki elewacji budynku Zespołu Szkół w Święciechowie – poprawa nauczania w szkole”

Łączne nakłady do poniesienia: 3.316.300,00 zł

Data rozpoczęcia inwestycji: 2016 r.

Data zakończenia inwestycji: 2018 r.

Lp.	Źródło Ciepłociąg	Okres realizacji			Suma
		2016	2018		
1.	Środki własne	60 300,00	769.750,00	913.750,00	1 743 800,00
2.	Kredyty i pożyczki preferencyjne	0,00	0,00	0,00	0,00
3.	Fundusze strukturalne i inne zagraniczne środki bezzwrotne	0,00	786 250,00	786 250,00	1 572 500,00
4.	Dotacje krajowe	0,00	0,00	0,00	0,00
	razem:	60 300,00	1 556.000,00	1 700 000,00	3 316 300,00

Celem realizacji zadania jest poprawa warunków nauczania w szkole. Na inwestycję sporządzono już projekt oraz dwa kosztorysy inwestorskie. Zadanie będzie realizowane w dwóch etapach:

- rok 2016 – aktualizacja projektu budowlanego,
- rok 2017 i 2018 – roboty budowlane, instalowanie w budynku urządzeń grzewczych, wentylacyjnych i klimatyzacyjnych oraz roboty instalacyjne gazowe.

Realizacja zadania planowana jest przy udziale środków unijnych. Zadanie współfinansowane ze środków Wielkopolskiego Regionalnego Programu Operacyjnego na lata 2014 – 2020 w ramach działania 9.3 Inwestowanie w rozwój infrastruktury edukacyjnej i szkoleniowej, poddziałanie 9.3.1. Inwestowanie w rozwój infrastruktury przedszkolnej. Zgodnie z podpisanym Mandatem terytorialnym dla Leszczyńskiego Obszaru Strategicznej Interwencji, w ramach którego Gmina ma zapewnione finansowanie inwestycji ze środków unijnych. W IV kwartale 2016 r. ogłoszony ma zostać nabór wniosków, dlatego też zadanie to ujęto w WPF-ie w części dotyczącej wydatków na programy, projekty lub zadania związane z programami realizowanymi z udziałem środków, o których mowa w art. 5 ust. 1 pkt 2 i 3 ustawy z dnia 27 sierpnia 2009 r. o finansach publicznych. W projekcie budżetu Gminy Świąciechowa na 2017 r. zadanie ujęto po stronie wydatków bez czwartej cyfry wskazującej na finansowanie, o którym mowa powyżej. Niezwłocznie po podpisaniu umowy dokonane zostaną w 2017 r. stosowane zmiany w klasyfikacji budżetowej. W 2015 r. zadanie ujęto w Wieloletniej Prognozie Finansowej Gminy Świąciechowa na lata 2015 – 2023, co było wymogiem rozliczenia się z dofinansowania otrzymanego z NFOŚiGW w Warszawie na opracowanie Planu Gospodarki Niskoemisyjnej, który jest dokumentem umożliwiającym ubieganie się o środki unijne w obecnej perspektywie finansowej. W 2016 r. zlecono do sporządzenia aktualizację dokumentacji projektowej. W 2017 r. przewiduje się rozpoczęcie robót budowlanych.

po zmianach uchwałą nr XXVII/198/2017 z dn. 14.02.2017 r.:

Łączne nakłady do poniesienia: 3.316.055,61 zł

Data rozpoczęcia inwestycji: 2016 r.

Data zakończenia inwestycji: 2018 r.

p.	wyszczególnienie	okres realizacji			Suma
		2016	2017	2018	
1.	Środki własne	60 300,00	769 750,00	913 750,00	1 743 800,00
2.	Kredyty i pożyczki preferencyjne	0,00	0,00	0,00	0,00
3.	Fundusze strukturalne i inne zagraniczne środki bezzwrotne	0,00	794 515,29	777 740,32	1 572 255,61
4.	Dotacje krajowe	0,00	0,00	0,00	0,00
	razem:	60 300,00	1 564.265,29	1 691 490,32	3 316 055,61

Nazwa zadania:

„Plan Gospodarki Niskoemisyjnej – modernizacja oświetlenia ulic – modernizacja punktów świetlnych”

Łączne nakłady do poniesienia: 636.700,00 zł

Data rozpoczęcia inwestycji: 2015 r.

Data zakończenia inwestycji: 2018 r.

p.	wyszczególnienie	okres realizacji				Suma
		2015	2016	2017	2018	

1.	Środki własne	0,00	0,00	0,00	0,00	0,00
2.	Kredyty i pożyczki preferencyjne	0,00	0,00	0,00	0,00	0,00
3.	Fundusze strukturalne i inne zagraniczne środki bezzwrotne	0,00	0,00	0,00	636 700,00	636 700,00
4.	Dotacje krajowe	0,00	0,00	0,00	0,00	0,00
	razem:	0,00	0,00	0,00	636 700,00	636 700,00

Zakłada się możliwość realizacji zadania przy uzyskaniu dofinansowania ze środków Narodowego Funduszu Ochrony Środowiska i Gospodarki Wodnej, Programu 3.4. System zielonych inwestycji (GIS – Green Investment Scheme) SOWA Energooszczędne oświetlenie uliczne. Program zakłada m. in.: modernizację oświetlenia ulicznego (m.in. wymiana: źródeł światła, opraw, zapłonników, kabli zasilających, słupów, montaż nowych punktów świetlnych w ramach modernizowanych ciągów oświetleniowych jeżeli jest to niezbędne do spełnienia normy PN EN 13201), montaż urządzeń do inteligentnego sterowania oświetleniem, montaż sterowalnych układów redukcji mocy oraz stabilizacji napięcia zasilającego.

W 2015 r. zadanie ujęto w Wieloletniej Prognozie Finansowej Gminy Świąciechowa na lata 2015 – 2023, co było wymogiem rozliczenia się z dofinansowania otrzymanego z NFOŚiGW w Warszawie na opracowanie Planu Gospodarki Niskoemisyjnej, który jest dokumentem umożliwiającym ubieganie się o środki unijne w obecnej perspektywie finansowej.

po zmianie uchwałą nr XXIX/219/2017 z dn. 27.04.2017 r.

Łączne nakłady do poniesienia: 1.436.700,00 zł

Data rozpoczęcia inwestycji: 2015 r.

Data zakończenia inwestycji: 2018 r.

Plan Gospodarki Niskoemisyjnej - Modernizacja oświetlenia ulic, modernizacja punktów świetlnych						
Lp.	Źródło finansowania	okres realizacji				Suma
		2015	2016	2017	2018	
1.	Środki własne	0,00	0,00	0,00	0,00	0,00
2.	Kredyty i pożyczki preferencyjne	0,00	0,00	800 000,00	0,00	800 000,00
3.	Fundusze strukturalne i inne zagraniczne środki bezzwrotne	0,00	0,00	0,00	636 700,00	636 700,00
4.	Dotacje krajowe	0,00	0,00	0,00	0,00	0,00
	razem:	0,00	0,00	800 000,00	636 700,00	1 436 700,00

Nowe zadanie wprowadzone uchwałą nr XXVI/189/2017 z dnia 24.01.2017 r.

Nazwa zadania:

„Edukacja przedszkolna - poprawa warunków i wyrównanie dostępu do edukacji przedszkolnej”

Łączne nakłady do poniesienia: 300.000,00 zł

Data rozpoczęcia inwestycji: 2018 r.

Data zakończenia inwestycji: 2019 r.

lp.	wykazanie	okres realizacji		suma
		2018	2019	
1.	Środki własne	40 000,00	47 500,00	87 500,00
2.	Kredyty i pożyczki preferencyjne	0,00	0,00	0,00
3.	Fundusze strukturalne i inne zagraniczne środki bezzwrotne	105 140,00	107 360,00	212 500,00
4.	Dotacje krajowe	0,00	0,00	0,00
	razem:	145 140,00	154 860,00	300 000,00

Zadanie realizowane w budżetach Gminy Świąciechowa na lata 2018- 2019 dotyczy realizacji projektu miękkiego związanego z Budową Przedszkola w Świąciechowie. Udział w projekcie warunkuje możliwość pozyskania środków na budowę przedszkola. Projekt realizowany będzie w nowopowstałym Przedszkolu. Termin składania wniosków o dofinansowanie mija w dniu 25.01.2017 r. Po zawarciu umowy o dofinansowanie zadanie zostanie przeniesione do części I Przedsięwzięć.

po zmianach uchwałą nr XXVII/198/2017 z dn. 14.02.2017 r.

Łączne nakłady do poniesienia: 246.276,25 zł

Data rozpoczęcia inwestycji: 2018 r.

Data zakończenia inwestycji: 2019 r.

lp.	wykazanie	okres realizacji		suma
		2018	2019	
1.	Środki własne	13 820,00	24 180,00	38 000,00
2.	Kredyty i pożyczki preferencyjne	0,00	0,00	0,00
3.	Fundusze strukturalne i inne zagraniczne środki bezzwrotne	118 260,00	90 016,25	208 276,25
4.	Dotacje krajowe	0,00	0,00	0,00
	razem:	132 080,00	114 196,25	246 276,25

Nowe zadanie wprowadzone w dn. 25.05.2017 r.:

„Kompleksowa Integracja z rynkiem pracy” zadanie realizowane w latach 2017 – 2018 w następujący sposób:

Łączne nakłady do poniesienia: 213.920,00 zł

Data rozpoczęcia zadania: 2017 r.

Data zakończenia zadania: 2018 r.

lp.	wykazanie	okres realizacji		suma
		2017	2018	
1.	Środki własne	0,00	0,00	0,00
2.	Kredyty i pożyczki preferencyjne	0,00	0,00	0,00
3.	Fundusze strukturalne i inne zagraniczne środki bezzwrotne	0,00	213.920,00	213.920,00
4.	Dotacje krajowe	0,00	0,00	0,00

	razem:	0,00	213.920,00	213.920,00

Projekt skierowany jest do grupy 80 osób z gminy Świąciechowa, pełnoletnie, bierne zawodowo, bezrobotne, w wieku aktywności zawodowej.

Realizacja projektu od 01.04.2017 do 30.09.2018.

Zaplanowane zadania:

4. Wsparcie psychologiczno – doradcze: doradztwo (indywidualnie), poradnictwo psychologiczne (indywidualnie), warsztaty psychologiczne (w grupach), warsztaty aktywizacji zawodowej (w grupach).
5. Szkolenia zawodowe: kierowca kat. C+F, sprzedawca z obsługą kas fiskalnych, pracownik biurowy z elementami komputera, opiekun osób starszych.
6. Staże zawodowe i pośrednictwo pracy: indywidualnie wybór zawodu zgodnie z kwalifikacjami. Forma 1 na 1 czyli opiekun stażu na 1 stażystę. Staż płatny.

Biuro projektu – GOPS Świąciechowa.

Wartość projektu w kwocie: 276.640,00 zł, w tym dofinansowanie w kwocie: 213.920,00 zł, wkład własny Gminy Świąciechowa 62.720,00 zł wnoszony do Projektu w formie rzeczowej poprzez udostępnienie sal i pomieszczeń na jego realizację. W związku, iż nakładami finansowymi na realizację Projektu jest wartość dofinansowania w łącznych nakładach finansowych do poniesienia wykazano tylko kwotę wnioskowanego dofinansowania.

Nowe zadanie wprowadzone w dn. 29.06.2017 r.

a) „Budowa urządzeń instalacji do wytwarzania energii z OZE na budynku Przedszkola w Świąciechowie” zadanie realizowane w latach 2017 – 2019 w następujący sposób:

Łączne nakłady do poniesienia: 345.000,00 zł

Data rozpoczęcia inwestycji: 2017 r.

Data zakończenia inwestycji: 2019 r.

Lp.	Wykazanie Źródła	okres realizacji			Suma
		2017	2018	2019	
1.	Środki własne	15 000,00	25 000,00	25 000,00	65 000,00
2.	Kredyty i pożyczki preferencyjne	0,00	0,00	0,00	0,00
3.	Fundusze strukturalne i inne zagraniczne środki bezzwrotne	0,00	140 000,00	140 000,00	280 000,00
4.	Dotacje krajowe	0,00	0,00	0,00	0,00
	razem:	15 000,00	165 000,00	165 000,00	345 000,00

Celem zadania jest budowa urządzeń fotowoltaicznych do produkcji energii elektrycznej na połaci dachu nowego Przedszkola w Świąciechowie.

Wydatki na programy, projekty lub zadania pozostałe:

Wydatki bieżące:

Nazwa zadania:

„Działajmy razem z wiarą w lepsze jutro – wsparcie dla osób starszych lub niesamodzielnych w postaci usług opiekuńczych”

Łączne nakłady do poniesienia: 4.193,15 zł

Data rozpoczęcia zadania: 2016 r.

Data zakończenia zadania: 2018 r.

Lp.	Wytyczne (planowane)	Skrajnie (realizacja)				Suma
		2016 r.	2017 r.	2018 r.	2019 r.	
1.	Środki własne	0,00	3 720,00	473,15		4 193,15
2.	Kredyty i pożyczki preferencyjne	0,00	0,00	0,00		0,00
3.	Fundusze strukturalne i inne zagraniczne środki bezzwrotne	0,00	0,00	0,00		0,00
4.	Dotacje krajowe	0,00	0,00	0,00		0,00
	razem:	0,00	3 720,00	473,15		4 193,15

Projekt realizowany wraz z Powiatem Leszczyńskim ma na celu zwiększenie dostępności do usług opiekuńczych osób starszych lub niesamodzielnych.

Nazwa zadania:

„Mały Mistrz – poprawa sprawności fizycznej dzieci klas I – III w ZS Świąciechowe ”

Łączne nakłady do poniesienia: 20.100,00 zł

Data rozpoczęcia zadania: 2014 r.

Data zakończenia zadania: 2017 r.

Lp.	Wytyczne (planowane)	Skrajnie (realizacja)				Suma
		2014 r.	2015 r.	2016 r.	2017 r.	
1.	Środki własne	2 250,00	8 300,00	7 050,00	2 500,00	20 100,00
2.	Kredyty i pożyczki preferencyjne	0,00	0,00	0,00	0,00	0,00
3.	Fundusze strukturalne i inne zagraniczne środki bezzwrotne	0,00	0,00	0,00	0,00	0,00
4.	Dotacje krajowe	0,00	0,00	0,00	0,00	0,00
	razem:	2 250,00	8 300,00	7 050,00	2 500,00	20 100,00

Do realizacji Programu „Mały Mistrz” przystąpił w 2014 roku ZS w Świąciechowe. Program dofinansowywany jest przez Ministerstwo Sportu i Turystyki (działanie „Wspieranie przedsięwzięć w zakresie upowszechniania sportu dzieci i młodzieży”) ze środków Funduszu Rozwoju Kultury Fizycznej oraz przez samorząd Województwa Wielkopolskiego. Gmina nie będzie otrzymywała dotacji na wykonanie zadania, ale Szkoła otrzyma w użytkowanie sprzęt sportowy. Do wydatków Gminy należeć będzie wynagrodzenie nauczyciela WF za przeprowadzone zajęcia dodatkowe w ramach Programu, a także dowóz dzieci na zajęcia nauki pływania. Wydatki Gminy będą ponoszone w latach 2014-2017.

Rok 2014 – 15 godzin zajęć dodatkowych w 3 klasach (koszty Gminy- wynagrodzenie

nauczyciela WF – 2.250,- zł); w m-cu sierpniu ZS Świąciechowa otrzyma sprzęt sportowy o wartości 1.500,- zł;

Rok 2015 – 25 godzin zajęć dodatkowych w 3 klasach (koszty Gminy- wynagrodzenie nauczyciela WF – 3.750,- zł) oraz dowóz uczniów na zajęcia nauki pływania (koszt Gminy - 800,- zł); dodatkowo 15 godzin zajęć dodatkowych w 5 pierwszych klasach w I semestrze (koszty Gminy – wynagrodzenie nauczycieli WF - 3.750,- zł)

Rok 2016 - dowóz uczniów na zajęcia nauki pływania (koszt Gminy - 800,- zł); w roku szkolnym 2016/2017 (w II semestrze) ZS Świąciechowa otrzyma sprzęt sportowy o wartości 1.800,- zł; dodatkowo 25 godzin zajęć dodatkowych w 5 pierwszych klasach w II semestrze (koszty Gminy – wynagrodzenie nauczycieli WF - 6.250,- zł).

W roku 2017 planuje się kontynuację zadania.

Nazwa zadania:

„Opracowanie Studium uwarunkowań i kierunków zagospodarowania przestrzennego”

Łączne nakłady do poniesienia: 114.517,00 zł

Data rozpoczęcia zadania: 2016 r.

Data zakończenia zadania: 2018 r.

(b)	Wyszczególnienie	Okresy planu		Suma
		2016	2017	
1.	Środki własne	0,00	114 517,00	114 517,00
2.	Kredyty i pożyczki preferencyjne	0,00	0,00	0,00
3.	Fundusze strukturalne i inne zagraniczne środki bezzwrotne	0,00	0,00	0,00
4.	Dotacje krajowe	0,00	0,00	0,00
	razem:	0,00	114 517,00	114 517,00

Zadanie realizowane w budżetach Gminy Świąciechowa na lata 2016- 2017 dotyczy wynagrodzenia za sporządzenie Studium uwarunkowań i kierunków zagospodarowania przestrzennego.

po zmianie uchwałą nr XXVIII/203/2017

Łączne nakłady do poniesienia: 123.377,00 zł

Data rozpoczęcia zadania: 2016 r.

Data zakończenia zadania: 2018 r.

(b)	Wyszczególnienie	Okresy planu			
		2016	2017	2018	Suma
(c)	Z	(3)	(4)	(5)	(6)
1.	Środki własne	0	114 517,00	8 860,00	123 377,00
2.	Kredyty	0	0,00	0,00	0,00
3.	Pożyczki preferencyjne	0	0,00	0,00	0,00
4.	Środki z dofinansowania UE i inne zagraniczne bezzwrotne	0	0,00	0,00	0,00
5.	Dotacje krajowe	0	0,00	0,00	0,00
	razem	0,00	114 517,00	8 860,00	123 377,00

Nazwa zadania:

„Rozliczanie podatku Vat”

Łączne nakłady do poniesienia: 125.000,00 zł

Data rozpoczęcia zadania: 2016 r.

Data zakończenia zadania: 2017 r.

		2016	2017	
1.	Środki własne	50 000,00	75 000,00	125 000,00
2.	Kredyty i pożyczki preferencyjne	0,00	0,00	0,00
3.	Fundusze strukturalne i inne zagraniczne środki bezzwrotne	0,00	0,00	0,00
4.	Dotacje krajowe	0,00	0,00	0,00
	razem:	50 000,00	75 000,00	125 000,00

Zadanie realizowane w budżetach Gminy Święciechowa na lata 2016- 2017 dotyczy wynagrodzenia firmy rozliczającej w imieniu Gminy podatek Vat, zadanie zaplanowane w budżecie Gminy w 2016 r. w dz. 750 rozdz. 75023.

Nazwa zadania:

„Plan Gospodarki Niskoemisyjnej – Szkolenia – szkolenia w zakresie gospodarki niskoemisyjnej, promocja i edukacja postaw proekologicznych”

Łączne nakłady do poniesienia: 40.000,00 zł

Data rozpoczęcia zadania: 2015 r.

Data zakończenia zadania: 2020 r.

l.p.	Wykaz wydatków	Okres realizacji						Suma
		2015	2016	2017	2018	2019	2020	
1.	Środki własne	0,00	8 000,00	8 000,00	8 000,00	8 000,00	8 000,00	40 000,00
2.	Kredyty i pożyczki preferencyjne	0,00	0,00	0,00	0,00	0,00	0,00	0,00
3.	Fundusze strukturalne i inne zagraniczne środki bezzwrotne	0,00	0,00	0,00	0,00	0,00	0,00	0,00
4.	Dotacje krajowe	0,00	0,00	0,00	0,00	0,00	0,00	0,00
	razem:	0,00	8 000,00	8 000,00	8 000,00	8 000,00	8 000,00	40 000,00

Zadanie dotyczy szkoleń związanych z promocją i edukacją postaw proekologicznych.

po zmianie uchwałą nr XXVIII/203/2017

Łączne nakłady do poniesienia: 48.000,00 zł

Data rozpoczęcia zadania: 2015 r.

Data zakończenia zadania: 2020 r.

l.p.	Wykaz wydatków	Okres realizacji						Suma
		2015	2016	2017	2018	2019	2020	

1.	Środki własne	0,00	8 000,00	16000,00	8 000,00	8 000,00	8 000,00	48000,00
2.	Kredyty i pożyczki preferencyjne	0,00	0,00	0,00	0,00	0,00	0,00	0,00
3.	Fundusze strukturalne i inne zagraniczne środki bezzwrotne	0,00	0,00	0,00	0,00	0,00	0,00	0,00
4.	Dotacje krajowe	0,00	0,00	0,00	0,00	0,00	0,00	0,00
	razem:	0,00	8 000,00	16 000,00	8 000,00	8 000,00	8 000,00	48 000,00

Nazwa zadania:

„Poprawa szkolnej bazy oświatowej – poprawa warunków nauczania”

Łączne nakłady do poniesienia: 914.136,58 zł

Data rozpoczęcia zadania: 2013 r.

Data zakończenia zadania: 2019 r.

Lp.	Wyszczególnienie	okres realizacji							Suma
		2013	2014	2015	2016	2017	2018	2019	
1.	Środki własne	53 410,72	126 000,00	178 912,56	106 188,30	89 508,00	100 000,00	260 117,00	914 136,58
2.	Kredyty i pożyczki preferencyjne	0,00	0,00	0,00	0,00	0,00	0,00	0,00	0,00
3.	Fundusze strukturalne i inne zagraniczne środki bezzwrotne	0,00	0,00	0,00	0,00	0,00	0,00	0,00	0,00
4.	Dotacje krajowe	0,00	0,00	0,00	0,00	0,00	0,00	0,00	0,00
	razem:	53 410,72	126 000,00	178 912,56	106 188,30	89 508,00	100 000,00	260 117,00	914 136,58

Szkolna baza oświatowa przez wiele lat była niedoinwestowana i wymaga systematycznych, corocznych nakładów. W roku 2016 Gmina planuje wydatki na remonty w obiektach oświatowych na kwotę 106.188,30 zł. W latach następnych Gmina planuje wydatkować 100.000,00 zł rocznie na zadania remontowe. W roku 2019 wydatki remontowe będą wynosiły 260.117,70 zł. W projekcie WPF na 2017 r. zaktualizowano wysokość nakładów finansowych do rzeczywistego wykonania w latach 2013 – 2015 oraz prognozy na 2017 r.

Zadanie realizowane będzie przez wszystkie placówki oświatowe, stąd brak możliwości wskazania w załączniku o przedsięwzięciach konkretnej jednostki realizującej zadanie.

Wydatki majątkowe:

Nazwa zadania:

„Budowa sieci kanalizacji sanitarnej w Krzycku Małym i Gołanicach – zapewnienie wszystkim gospodarstwom, domowym możliwości dostępu do sieci kanalizacyjnej, ochrona środowiska”

Łączne nakłady do poniesienia: 7.247.819,86 zł

Data rozpoczęcia inwestycji: 2013 r.

Data zakończenia inwestycji: 2017 r.

Lp.	Wyszczególnienie	okres realizacji					Suma
		2013	2014	2015	2016	2017	
1.	Środki własne	767 176,51	701 852,75	281 790,60	1 577 000,00	200 000,00	3 527 819,86

2.	Kredyty i pożyczki preferencyjne	370 000,00	1 550 000,00	900 000,00	800 000,00	0,00	3 620 000,00
3.	Fundusze strukturalne i inne zagraniczne środki bezzwrotne	0,00	0,00	0,00	0,00	0,00	0,00
4.	Dotacje krajowe	0,00	0,00	0,00	100 000,00	0,00	100 000,00
	razem:	1 137 176,51	2 251 852,75	1 181 790,60	2 477 000,00	200 000,00	7 247 819,86

W ramach niniejszej inwestycji planowana jest budowa 9.639,5 mb sieci, co pozwoli na wykonanie 219 nowych przyłączy. Inwestycja będzie realizowana z wykorzystaniem pożyczki z WFOŚiGW w Poznaniu.

W 2013 roku zadanie zostało rozpoczęte poprzez:

- prace przygotowawcze tj. wykonanie przyłączy energetycznych i uzgodnień do projektu budowlanego,
- wykonanie rurociągu tłocznego tranzytowego z włączeniem do istniejącej sieci kanalizacyjnej w Święciechowie (w ramach budowy kanalizacji w Krzycku i Gołanicach) – wybudowanych zostanie 3.428,4 mb sieci.

W 2014 roku została wykonana kanalizacja sanitarna w Gołanicach – I etap do przepompowni P4 i P5. Inwestycja była realizowana z wykorzystaniem pożyczki z WFOŚiGW w Poznaniu w wysokości 1.550.000,00 zł. W 2014 roku doplanowano kwotę 26.815,- zł wynikającą ze zgłoszonego przez Wykonawcę w dniu 20 stycznia 2014 r. błędnie w przedmiarze robót – dotyczy dokończenia zadania z 2013 roku (etap dotyczący rurociągu tłocznego z włączeniem do istniejącej sieci kanalizacji sanitarnej w Święciechowie).

W roku 2015 został wykonany II etap kanalizacji sanitarnej w Gołanicach, który obejmuje odcinek od przepompowni P4 do P5. Zadanie realizowane było przy udziale pożyczki z WFOŚiGW w Poznaniu w wysokości 900.000,- zł.

W roku 2016 realizacja inwestycji obejmuje wykonanie kanalizacji sanitarnej w Krzycku Małym – III etap do przepompowni P2. kwota ogółem planowanych wydatków wynosi: 2.477.000,- zł, przy udziale pożyczki z WFOŚiGW w wysokości planowanej 800.000,- zł oraz pomocy finansowej z Miasta Leszna w kwocie: 100.000,00 zł. W roku 2017 realizacja inwestycji obejmuje wykonanie kanalizacji sanitarnej w Krzycku Małym – IV etap do przepompowni P3 oraz przykanalików kanalizacyjnych. Od 2016 roku inwestycja realizowana jest przez dwa podmioty: Gminę Święciechowa oraz Miejskie Przedsiębiorstwo Wodociągów i Kanalizacji. Zawarte porozumienie z dnia 10 listopada 2015 r. oraz dostosowanie łącznych nakładów finansowych do wykonania w latach 2013 – 2015, planu na 2016 i 2017 pozwoliły obniżyć ich wielkość do kwoty: 7.247.819,86 zł (z planowanych w 2013 r. 12.897.693,00 zł), które ponosi Gmina Święciechowa w całym okresie realizacji zadania. Z kosztów zadania wyłączono koszty odtworzenia nawierzchni drogi. W 2017 r. planuje się udzielenie pomocy finansowej dla Powiatu Leszczyńskiego w kwocie: 600.000,00 zł na zadanie pn.: „Modernizacja nawierzchni drogi w Krzycku Małym”.

po zmianie uchwałą nr XXVIII/203/2017

Łączne nakłady do poniesienia: 7.367.819,86 zł

Data rozpoczęcia inwestycji: 2013 r.

Data zakończenia inwestycji: 2017 r.

Lp.	Wykaz źródeł finansowania	Źródła finansowania					Suma
		2013	2014	2015	2016	2017	
1.	Środki własne	767 176,51	701 852,75	281 790,60	1 577 000,00	320 000,00	3647 819,86

2.	Kredyty i pożyczki preferencyjne	370 000,00	1 550 000,00	900 000,00	800 000,00	0,00	3 620 000,00
3.	Fundusze strukturalne i inne zagraniczne środki bezzwrotne	0,00	0,00	0,00	0,00	0,00	0,00
4.	Dotacje krajowe	0,00	0,00	0,00	100 000,00	0,00	100 000,00
	razem:	1 137 176,51	2 251 852,75	1 181 790,60	2 477 000,00	320 000,00	7 367 819,86

Nazwa zadania:

„Poprawa szkolnej bazy oświatowej – poprawa warunków nauczania”

Łączne nakłady do poniesienia: 787.200,00 zł

Data rozpoczęcia inwestycji: 2013 r.

Data zakończenia inwestycji: 2019 r.

Lp.	Nazwa zadania	Wydatki w tys. zł							Razem
		2013	2014	2015	2016	2017	2018	2019	
1.	Środki własne	82 471,31	22 959,52	185 442,80	88 000,00	57 029,00	120 000,00	231 297,37	787 200,00
2.	Kredyty i pożyczki preferencyjne	0,00	0,00	0,00	0,00	0,00	0,00	0,00	0,00
3.	Fundusze strukturalne i inne zagraniczne środki bezzwrotne	0,00	0,00	0,00	0,00	0,00	0,00	0,00	0,00
4.	Dotacje krajowe	0,00	0,00	0,00	0,00	0,00	0,00	0,00	0,00
	razem:	82 471,31	22 959,52	185 442,80	88 000,00	57 029,00	120 000,00	231 297,37	787 200,00

Szkolna baza oświatowa przez wiele lat była niedoinwestowana i wymaga systematycznych, corocznych nakładów. I tak w 2013 r. dokonano podłączenia stołówki szkolnej do kanalizacji sanitarnej – ZS Lasocice, zdemontowano i zamontowano klatkę schodową prowadzącą do świetlicy szkolnej w ZS w Lasocicach, przebudowano pomieszczenia socjalne w ZS w Święciechowie, wyłożono kostką dojścia do Oddziału Przedszkola w Święciechowie, wykonano 2 piaskownice na placach przy Oddziałach Przedszkola w Długim Starem i Niechłodzie, wykonano opłotowanie w Oddziale Przedszkola w Gołanicach oraz wykonano elewację na budynku Oddziału Przedszkola w Długim Starem. W 2014 r. zaadoptowano pomieszczenia w pawilonie na bibliotekę szkolną, a pomieszczenia bibliotecznego na salę lekcyjną w ZS w Święciechowie oraz wykonano opłotowanie Oddziału Przedszkola w Gołanicach. W 2015 r. wymieniono piec c.o. w budynku szkolnym ZS w Święciechowie oraz wykonano zewnętrzne zejście ewakuacyjne w Oddziale Przedszkola w Święciechowie. W roku 2016 Gmina planuje wydatki majątkowe w obiektach oświatowych na kwotę 88.000,00 zł. W 2017 r. zaplanowana kwota 58.029,00 zł przeznaczona jest na modernizację sanitariatów dla dziewczynek w ZSSPiG w Długim Starem oraz modernizację sanitariatów dla klas I – III w ZSSPiG w Święciechowie.

Zadanie realizowane będzie przez wszystkie placówki oświatowe, stąd brak możliwości wskazania w załączniku o przedsięwzięciach konkretnej jednostki realizującej zadanie.

Nazwa zadania:

„Realizacja Programu Gospodarki Niskoemisyjnej – budowa dróg gminnych i chodników – poprawa bezpieczeństwa komunikacyjnego”

Łączne nakłady do poniesienia: 6.046.687,69 zł (różnica w kwocie: 5.000,00 zł wynika z faktu, iż w 2016 roku zadanie Przebudowa ulicy pilotów w Strzyżewicach było odrębnym przedsięwzięciem) po zmianie 6.053.687,69

Data rozpoczęcia inwestycji: 2013 r.

Data zakończenia inwestycji: 2020 r.

Lp.	Wykaz przedsięwzięcia	Okres realizacji								Suma
		2013	2014	2015	2016	2017	2018	2019	2020	
1.	Środki własne	34 400,00	465 068,96	697 087,28	1 086 700,00	439 688,70	1 221 000,00	990 155,06	1 113 587,69	6 047 687,69
2.	Kredyty i pożyczki preferencyjne	0,00	0,00	0,00	0,00	0,00	0,00	0,00	0,00	0,00
3.	Fundusze strukturalne i inne zagraniczne środki bezzwrotne	0,00	0,00	0,00	0,00	0,00	0,00	0,00	0,00	0,00
4.	Dotacje krajowe	0,00	0,00	0,00	0,00	0,00	0,00	0,00	0,00	0,00
	razem:	34 400,00	465 068,96	697 087,28	1 086 700,00	439 688,70	1 221 000,00	990 155,06	1 113 587,69	6 047 687,69

Podobnie jak w każdej gminie w Polsce, także w gminie Święciechowa, potrzeby budowy dróg i chodników są ogromne. W ramach zadań ujętych w Wieloletnie Prognozie Finansowej Gminy Święciechowa od 2013 r. wykonano między innymi: wykonanie projektu budowlanego wraz z uzyskaniem pozwoleń na budowę drogi ul. Rolnej w Długim Starem, drogi ul. Kościelnej w Lasocicach, przebudowę chodnika ul. Parkowej w Gołanicach, wykonanie odcinka kanalizacji deszczowej na ul. Lipowej w Święciechowie. W 2014 r. zrealizowano budowę drogi ul. Rolnej w Długim Starem, wykonano projekt budowlany wraz z uzyskaniem pozwolenia na budowę drogi ul. Stawowej w Gołanicach. W 2015 r. między innymi budowę drogi ul. Kościelnej w Lasocicach, przebudowę oraz wykonanie projektu przebudowy drogi ul. Pilotów w Strzyżewicach, budowę chodnika w m. Przybyszewo ul. Leśna – I etap, budowę chodnika w m. Gołanice ul. Parkowa, budowę chodnika w miejscowości Długie Stare ul. Graniczna – etap I. W 2016 zaplanowano do realizacji wykonanie projektu drogi pl. Majora Henryka Sucharskiego i ul. Berlinga w Święciechowie, budowę drogi ulicy Stawowej w Gołanicach, budowę drogi ulicy Lipowej do nr 43, budowę chodnika w m. Przybyszewo ul. Leśna – II etap, budowa chodnika w m. Gołanice ul. Parkowa, budowa chodnika w m. Długie Stare ul. Graniczna – II etap. Zaznaczyć należy, że oprócz nakładów ujętych w tym zadaniu realizowane corocznie były zadania drogowe jednoroczne, nieujęte w WPF. W roku 2017 w projekcie budżetu zaplanowano kwotę 233.688,70 zł na budowę chodnika na ul. Sucharskiego w Święciechowie, budowę ulicy Produkcyjnej w Święciechowie, budowę drogi ulicy Strzeleckiej w Święciechowie, odnowienie drogi w miejscowości Długie Nowe, wykonanie nawierzchni parkingu (przystanek szkolny) przy ulicy Parkowej w Gołanicach, przebudowę

ulicy Pilotów w Strzyżewicach.

Nazwa zadania:

„Realizacja Programu Gospodarki Niskoemisyjnej – budowa oświetlenia - poprawa efektywności i jakości oświetlenia”

Łączne nakłady do poniesienia: 1.023.173,57 zł

Data rozpoczęcia inwestycji: 2013 r.

Data zakończenia inwestycji: 2019 r.

Lp.	Źródło finansowania	Okres realizacji							Łącznie
		2013	2014	2015	2016	2017	2018	2019	
1.	Środki własne	20 542,21	102 032,85	232 278,25	206 320,26	412 000,00	30 000,00	20 000,00	1023 173,57
2.	Kredyty i pożyczki preferencyjne	0,00	0,00	0,00	0,00	0,00	0,00	0,00	0,00
3.	Fundusze strukturalne i inne zagraniczne środki bezzwrotne	0,00	0,00	0,00	0,00	0,00	0,00	0,00	0,00
4.	Dotacje krajowe	0,00	0,00	0,00	0,00	0,00	0,00	0,00	0,00
	razem:	20 542,21	102 032,85	232 278,25	206 320,26	412 000,00	30 000,00	20 000,00	1023 173,57

Inwestycjom w budowę dróg i chodników towarzyszą potrzeby związane z budową oświetlenia. W 2013 r. na przedmiotowe przedsięwzięcie zaplanowano łączne nakłady w całym okresie realizacji zadania na poziomie kwoty 700.000,00 zł. W związku z ogromnym zapotrzebowaniem na budowę oświetlenia drogowego w chwili obecnej nakłady na to przedsięwzięcie wynoszą łącznie: 923.173,57 zł. Od 2013 r. do 2015 r. w ramach tego przedsięwzięcia wykonano: projekt budowlany oraz wykonano przyłącze energetyczne ul. Balonowej w Strzyżewicach, projekt budowlany oraz wykonano przyłącze energetyczne w Długim Nowem w stronę Długim Starem, projekt budowlany oraz wykonano przyłącze energetyczne ul. Tylnej w Lasocicach, budowę oświetlenia drogowego na ul. Balonowej w Strzyżewicach, budowę oświetlenia drogowego w Długim Nowem w stronę Długim Starem, budowę oświetlenia drogowego ul. Tylnej w Lasocicach, projekt budowlany oświetlenia drogowego oraz przyłącza energetycznego przy ul. Produkcyjnej w Święciechowie, ul. Kolejowej w Lasocicach, przedłużenia ul. Leśnej w Przybyszewie, budowę oświetlenia drogowego oraz wykonano przyłącze energetyczne przy ul. Produkcyjnej w Święciechowie, ul. Kolejowej w Lasocicach, przedłużenia ul. Leśnej w Przybyszewie, budowę oświetlenia drogowego wraz z wykonaniem projektu przy zatokach autobusowych w m. Długie Nowe, budowę oświetlenia drogowego wraz z projektem w m. Długie Nowe w rejonie dz. 103, 141, 163, budowę oświetlenia drogowego wraz z projektem w m. Niechłód w rejonie dz. 36/5, wykonanie projektów budowlanych oświetlenia drogowego w rejonie ul. Wiśniowa, Czereśniowa w Święciechowie, ulic Zaborowskiej, Złotej i Srebrnej w Henrykowie oraz w Święciechowie przy ul. Leszczyńskiej na dz. nr 336. W 2016 roku Gmina w projekcie budżetu ujęła na ww. zadanie kwotę 206.320,26 zł (zmian dotyczy oszczędności poprzetargowych i nowych zadań) z przeznaczeniem na:

- Budowa oświetlenia drogowego w rejonie ulic Wiśniowa, Czereśniowa w Święciechowie,
- Wykonanie projektu budowlanego oraz uzyskanie pozwolenia na budowę oświetlenia drogowego w Święciechowie przy ul. Warzywniej,
- Budowa oświetlenia drogowego w Święciechowie przy ul. Leszczyńskiej na dz. nr 336,

- Budowa oświetlenia drogowego w Henrykowie ul. Zaborowska,
- Wykonanie projektu oświetlenia drogowego wraz z uzyskaniem pozwolenia na budowę ulic Mórkowska i Modrzewiowa w Święciechowie,
- Wykonanie projektu oświetlenia drogowego wraz z uzyskaniem pozwolenia na budowę ulicy Zielonej w Krzycku Małym,
- Wykonanie projektu oświetlenia drogowego przy ul. Spacerowej w Gołanicach,
- Wykonanie projektu oświetlenia drogowego ul. Święciechowska od nr 64 w Lasocicach,
- Budowę oświetlenia drogowego w ulicy Lipowej w Święciechowie.

W planowanych wydatkach na realizację tego przedsięwzięcia w 2017 r. ujęto kwotę: 312.000,00 zł, na którą składają się następujące podzadania:

- budowa oświetlenia drogowego w Henrykowie ul. Złota kwota 50.000,00 zł,
- budowa oświetlenia drogowego ulicy Zielonej w Krzycku Małym kwota 42.000,00 zł,
- budowa oświetlenia drogowego ulicy Spacerowej w Gołanicach kwota 16.000,00 zł,
- budowa oświetlenia drogowego ul. Święciechowska do nr 64 w Lasocicach kwota 34.000,00 zł,
- budowa oświetlenia drogowego w Święciechowie przy ul. Warzywniej kwota 100.000,00 zł,
- wykonanie projektu budowlanego wraz z uzyskaniem pozwolenia na budowę oświetlenia drogowego w m. Długie Stare dz. nr 74 kwota 10.000,00 zł,
- wykonanie projektu budowlanego wraz z uzyskaniem pozwolenia na budowę oświetlenia drogowego ulicy Stawowej w Gołanicach kwota 10.000,00 zł,
- wykonanie projektu budowlanego wraz z uzyskaniem pozwolenia na budowę oświetlenia drogowego przy ul. Krzyckiej w Święciechowie kwota 5.000,00 zł,
- wykonanie projektu budowlanego wraz z uzyskaniem pozwolenia na budowę oświetlenia drogowego przy ul. Ikara, Radarowa, Spadochronowa, Samolotowa kwota 15.000,00 zł,
- wykonanie projektu budowlanego wraz z uzyskaniem pozwolenia na budowę oświetlenia drogowego ulicy Ogrodowej w Lasocicach do Ogrodów kwota 10.000,00 zł,
- wykonanie projektu budowlanego wraz z uzyskaniem pozwolenia na budowę oświetlenia drogowego w m. Niechłód kwota 10.000,00 zł,
- wykonanie projektu budowlanego wraz z uzyskaniem pozwolenia na budowę oświetlenia drogowego przy przedłużeniu ul. Wiejskiej w Przybyszewie kwota 10.000,00 zł.

Nazwa zadania:

„Rozbudowa kanalizacji sanitarnej i wodociągowej – zapewnienie wszystkim gospodarstwom domowym możliwości dostępu do sieci kanalizacyjnej, ochrona środowiska”

Łączne nakłady do poniesienia: 1.676.417,40 zł

Data rozpoczęcia inwestycji: 2013 r.

Data zakończenia inwestycji: 2019 r.

Lp.	Nazwa zadania	Wykaz wydatków							
		2016	2017	2018	2019	2020	2021	2022	Suma
1.	Środki własne	130 266,50	87 119,40	181 581,50	241 700,00	651 800,00	130 000,00	253 950,00	1 676 417,40
2.	Kredyty i pożyczki preferencyjne	0,00	0,00	0,00	0,00	0,00	0,00	0,00	0,00
3.	Fundusze strukturalne i inne zagraniczne środki bezzwrotne	0,00	0,00	0,00	0,00	0,00	0,00	0,00	0,00
4.	Dotacje krajowe	0,00	0,00	0,00	0,00	0,00	0,00	0,00	0,00
	razem:	130 266,50	87 119,40	181 581,50	241 700,00	651 800,00	130 000,00	253 950,00	1 676 417,40

W związku z rozwijającym się na terenie Gminy budownictwem mieszkaniowym istnieje konieczność budowy sieci kanalizacyjnej i wodociągowej. Rocznie na ten cel Gmina planowała przeznaczać 200 tys. zł z własnego budżetu, ale analiza możliwości finansowych Gminy oraz zapotrzebowanie na budowę sieci wskazuje na konieczność zróżnicowania nakładów w poszczególnych latach jak przedstawiono w powyższej tabeli (2016 – 241,7 tys. zł, 2017 – 651,8 tys. zł, 2018 – 130 tys. zł i 2019 – 253,95 tys. zł).

W projekcie budżetu na 2017 rok planowane nakłady finansowe na ww. zadanie określone zostały na kwotę 651.800,00 zł, z przeznaczeniem na:

- budowa sieci wodociągowej wzdłuż drogi od działki nr 161 do działki 149/3 w m. Długie Stare kwota: 53.000,00 zł,
- budowa sieci wodociągowej w Henrykowie kwota: 160.000,00 zł,
- budowa sieci wodociągowej dz. nr 430 w m. Gołanice kwota: 54.600,00 zł,
- budowa sieci kanalizacji sanitarnej w Lasocicach dz. nr 277/5 kwota: 19.200,00 zł,
- budowa sieci kanalizacji sanitarnej i wodociągowej w rejonie działki nr 162 w Krzycku Małym kwota: 120.000,00 zł,
- budowa sieci kanalizacji sanitarnej w Al. Św. Józefa w rejonie działki nr 36/5 w Krzycku Małym kwota: 160.000,00 zł,
- wykonanie projektu budowlanego wraz z uzyskaniem pozwolenia na budowę sieci wodociągowej oraz sieci kanalizacji sanitarnej i deszczowej w ul. Strzeleckiej w Święciechowie kwota: 12.000,00 zł,
- budowa rozdzielczej sieci wodociągowej w Święciechowie w rejonie działek 1624/1, 1226/37, 1226/134, 1226/72, 1226/73 kwota: 58.000,00 zł,
- wykonanie projektu budowlanego wraz z uzyskaniem pozwolenia na budowę sieci kanalizacji sanitarnej w Święciechowie w rejonie działek 1624/1, 1226/37, 1226/134, 1226/72, 1226/73 kwota: 15.000,00 zł.

Nazwa zadania:

„Plan Gospodarki Niskoemisyjnej – udzielenie dotacji na przygotowanie ciepłej wody użytkowej – przygotowanie ciepłej wody użytkowej za pomocą alternatywnych sposobów pozyskania energii pierwotnej”

Łączne nakłady do poniesienia: 250.000,00 zł

Data rozpoczęcia inwestycji: 2016 r.

Data zakończenia inwestycji: 2020 r.

Lp.	Wykaz celów	okres realizacji					Suma
		2016	2017	2018	2019	2020	
1.	Środki własne	44 000,00	40 000,00	50 000,00	71 000,00	45 000,00	250 000,00
2.	Kredyty i pożyczki preferencyjne	0,00	0,00	0,00	0,00	0,00	0,00
3.	Fundusze strukturalne i inne zagraniczne środki bezzwrotne	0,00	0,00	0,00	0,00	0,00	0,00
4.	Dotacje krajowe	0,00	0,00	0,00	0,00	0,00	0,00
	razem:	44 000,00	40 000,00	50 000,00	71 000,00	45 000,00	250 000,00

Zadanie realizowane w budżetach Gminy Świąciechowa na lata 2016- 2020 w formie dotacji celowych.

Nazwa zadania:

„Plan Gospodarki Niskoemisyjnej – udzielenie dotacji na ograniczenie emisji zanieczyszczeń – ograniczenie emisji zanieczyszczeń powstających ze spalania paliw na potrzeby c.o.”

Łączne nakłady do poniesienia: 250.000,00 zł

Data rozpoczęcia inwestycji: 2016 r.

Data zakończenia inwestycji: 2020 r.

Lp.	Wykaz celów	okres realizacji					Suma
		2016	2017	2018	2019	2020	
1.	Środki własne	37 000,00	36 000,00	50 000,00	75 000,00	52 000,00	250 000,00
2.	Kredyty i pożyczki preferencyjne	0,00	0,00	0,00	0,00	0,00	0,00
3.	Fundusze strukturalne i inne zagraniczne środki bezzwrotne	0,00	0,00	0,00	0,00	0,00	0,00
4.	Dotacje krajowe	0,00	0,00	0,00	0,00	0,00	0,00
	razem:	37 000,00	36 000,00	50 000,00	75 000,00	52 000,00	250 000,00

Zadanie realizowane w budżetach Gminy Świąciechowa na lata 2016- 2020 w formie dotacji celowych.

Nazwa zadania:

„Plan Gospodarki Niskoemisyjnej – udzielenie dotacji na produkcję energii elektrycznej – produkcja energii elektrycznej na połączeniach budynków użyteczności publicznej”

Łączne nakłady do poniesienia: 364.000,00 zł

Data rozpoczęcia inwestycji: 2016 r.

Data zakończenia inwestycji: 2018 r.

Lp.	Wykaz celów	okres realizacji			Suma
		2016	2017	2018	
1.	Środki własne	5 000,00	4000,00	355 000,00	364 000,00
2.	Kredyty i pożyczki preferencyjne	0,00	0,00	0,00	0,00

3.	Fundusze strukturalne i inne zagraniczne środki bezzwrotne	0,00	0,00	0,00	0,00
4.	Dotacje krajowe	0,00	0,00	0,00	0,00
	razem:	5 000,00	4 000,00	355 000,00	364 000,00

Zadanie realizowane w budżetach Gminy Święciechowa na lata 2016- 2020 w formie dotacji celowych.

Nazwa zadania:

„Budowa nowej drogi łączącej drogę S5 węzeł Święciechowa – poprawa warunków komunikacyjnych”

Łączne nakłady do poniesienia: 700.000,00 zł

Data rozpoczęcia inwestycji: 2016 r.

Data zakończenia inwestycji: 2018 r.

l.p.	wykaz planowanej	okres realizacji			Suma
		2016	2017	2018	
1.	Środki własne	0,00	0,00	700 000,00	700 000,00
2.	Kredyty i pożyczki preferencyjne	0,00	0,00	0,00	0,00
3.	Fundusze strukturalne i inne zagraniczne środki bezzwrotne	0,00	0,00	0,00	0,00
4.	Dotacje krajowe	0,00	0,00	0,00	0,00
	razem:	0,00	0,00	700 000,00	700 000,00

Zadanie dotyczy budowy drogi S5 i zabezpieczenia środków na pomoc finansową dla Powiatu Leszczyńskiego na realizację zadania.

Nazwa zadania:

„Udzielenie pomocy finansowej dla Miasta Leszna na przebudowę”

Łączne nakłady do poniesienia: 150.000,00 zł

Data rozpoczęcia inwestycji: 2016 r.

Data zakończenia inwestycji: 2017 r.

l.p.	wykaz planowanej	okres realizacji		Suma
		2016	2017	
1.	Środki własne	0,00	150 000,00	150 000,00
2.	Kredyty i pożyczki preferencyjne	0,00	0,00	0,00
3.	Fundusze strukturalne i inne zagraniczne środki bezzwrotne	0,00	0,00	0,00
4.	Dotacje krajowe	0,00	0,00	0,00
	razem:	0,00	150 000,00	150 000,00

Zadanie realizowane w budżetach Gminy Świąciechowa na lata 2016- 2017 dotyczy pomocy finansowej dla Miasta Leszna na Przebudowę ulicy Strzeleckiej w Lesznie. Realizacja finansowa zadania nastąpi w 2017 r.

Uchwała Nr XXXI/ 233 /2017
Rady Gminy Święciechowa
z dnia 29 czerwca 2017 r.
w sprawie zmian budżetu Gminy na rok 2017.

Na podstawie art.18 ust. 2 pkt 4, pkt 9 lit. d) i pkt 10 ustawy z dnia 8 marca 1990 r. o samorządzie gminnym (Dz. U. z 2016 r. poz. 446 ze zm.) oraz art.212, art.214 pkt 1, art.215, art. 218, art.220 ust. 1, art. 221 ust. 1, art.222, art.235-237, art. 239, art. 258 ust. 1 pkt 1 i 3 i art. 264 ust. 3 ustawy z dnia 27 sierpnia 2009 r. o finansach publicznych (Dz. U. z 2016 r. poz. 1870 ze zm.) **Rada Gminy Święciechowa uchwala, co następuje:**

§ 1. W budżecie Gminy Święciechowa na rok 2017 przyjętym Uchwałą Nr XXIV/176/2016 Rady Gminy Święciechowa z dnia 20 grudnia 2016 r. wprowadza się następujące zmiany:

- 1) dokonuje się zmniejszenia dochodów budżetu Gminy na rok **2017** o kwotę **96.958,00 zł** zgodnie z załącznikiem Nr 1 do niniejszej uchwały,
- 2) dokonuje się zwiększenia wydatków budżetu Gminy na rok **2017** o kwotę **113.000,00 zł** oraz zmian po stronie wydatków na kwotę: **65.000,00 zł** zgodnie z załącznikiem Nr 2 do niniejszej uchwały;
- 3) dokonuje się zwiększenia deficytu budżetu Gminy na rok **2017** o kwotę **113.000,00 zł**,
- 4) dokonuje się zwiększenia przychodów budżetu Gminy na rok **2017** na kwotę **209.958,00 zł**, zgodnie z załącznikiem Nr 6 do niniejszej uchwały.

§ 2. 1. § 1 uchwały Nr XXIV/176/2016 Rady Gminy Święciechowa z dnia 20 grudnia 2016 r. otrzymuje brzmienie:

„§ 1. 1. Ustala się dochody budżetu na **2017** rok w łącznej kwocie : **34.776.794,37 zł**,
z tego:

- dochody bieżące w kwocie 30.395.620,75 zł,
- dochody majątkowe w kwocie 4.381.173,62 zł,

zgodnie z załącznikiem nr 1 do uchwały.

2. Dochody, o których mowa w ust. 1 obejmują w szczególności:

- 1) dotacje celowe na realizację zadań z zakresu administracji rządowej i innych zadań zleconych odrębnymi ustawami w wysokości **9.629.885,94 zł**, zgodnie z załącznikiem Nr 3 do uchwały.
- 2) dotacje i środki zewnętrzne na finansowanie wydatków na realizację zadań finansowanych z udziałem środków, o których mowa w art. 5 ust.1 pkt 2 i 3 ustawy o finansach publicznych w kwocie: **2.898.513,56 zł**, w tym:
 - dochody bieżące w kwocie 86.136,40 zł,
 - dochody majątkowe w kwocie 2.812.377,16 zł.”

2. § 2 uchwały Nr XXIV/176/2016 Rady Gminy Święciechowa z dnia 20 grudnia 2016r. otrzymuje brzmienie:

„§ 2. 1. Ustala się wydatki budżetu na rok **2017** w łącznej kwocie **38.833.002,37 zł**,
z tego:

- wydatki bieżące w kwocie 27.564.946,15 zł,
- wydatki majątkowe w kwocie 11.268.056,22 zł,

zgodnie z załącznikiem nr 2 do uchwały.

2. Wydatki, o których mowa w ust.1 obejmują w szczególności:

- 1) wydatki na realizację zadań z zakresu administracji rządowej i innych zadań zleconych odrębnymi ustawami w wysokości **9.629.885,94 zł**, zgodnie z załącznikiem Nr 3 do uchwały,

- 2) wydatki na realizację zadań finansowanych z udziałem środków, o których mowa w art. 5 ust.1 pkt 2 i 3 ustawy o finansach publicznych w kwocie: **6.385.875,92 zł**, z tego:
- wydatki bieżące w kwocie 94.555,00 zł,
 - wydatki majątkowe w kwocie 6.291.320,92 zł,
- 3) wydatki majątkowe w kwocie **11.268.056,22 zł**, zgodnie z załącznikiem Nr 4 do uchwały”

4. § 3 uchwały Nr XXIV/176/2016 Rady Gminy Święciechowa z dnia 20 grudnia 2016 r. otrzymuje brzmienie:

„§ 3. Deficyt budżetu w kwocie **4.056.208,00 zł** sfinansowany zostanie przychodami z pożyczek oraz wolnych środków z lat ubiegłych.”

5. § 4 uchwały Nr XXIV/176/2016 Rady Gminy Święciechowa z dnia 20 grudnia 2016 r. otrzymuje brzmienie:

„§ 4. Określa się łączną kwotę planowanych przychodów budżetu w wysokości **5.096.208,00 zł**, zgodnie z załącznikiem nr 6 do uchwały.”

6. § 6 uchwały XXIV/176/2016 Rady Gminy Święciechowa z dnia 20 grudnia 2016 r. otrzymuje brzmienie:

„§ 6. Określa się limit zobowiązań z tytułu zaciąganych pożyczek i kredytów w kwocie **2.300.000,00 zł**, w tym na pokrycie występującego w ciągu roku przejściowego deficytu budżetu w kwocie **1.500.000,00 zł**.”

§ 3. 1. W załączniku Nr 1 „Plan dochodów budżetu Gminy na rok 2017” dokonuje się zmian zgodnie z załącznikiem Nr 1 do niniejszej uchwały.

2. W załączniku Nr 2 „Plan wydatków budżetu Gminy na rok 2017” dokonuje się zmian zgodnie z załącznikiem nr 2 do niniejszej uchwały.

3. Załącznik Nr 4 „Wydatki majątkowe w roku 2017” po dokonanych zmianach otrzymuje brzmienie jak Załącznik Nr 3 do niniejszej uchwały.

4. Załącznik Nr 5 „Dotacje udzielane w roku 2017 z budżetu Gminy Święciechowa” po dokonanych zmianach otrzymuje brzmienie jak Załącznik Nr 4 do niniejszej uchwały.

5. Załącznik Nr 6 „Przychody i rozchody budżetu w 2017 r.” po dokonanych zmianach otrzymuje brzmienie jak załącznik Nr 5 do niniejszej uchwały.


6. Załącznik nr 8 „Zestawienie dochodów i wydatków na realizację zadań wykonywanych na podstawie zawartych umów lub porozumień między jst w 2017 roku zgodnie z załącznikiem Nr 6

7. do uchwały.

§ 4. Wykonanie uchwały powierza się Wójtowi Gminy Święciechowa.

§ 5. Uchwała wchodzi w życie z dniem podjęcia.

Przewodniczący Rady Gminy



Jan Dutka

Załącznik Nr 1 do uchwały Nr XXXII/ 233 / 2017 Rady Gminy Świeciechowa z dnia 29.06.2017 r.



Zmiany w planie wydatków budżetu gminy na rok 2017

Załącznik Nr 2 do uchwały Nr XXXII/ 233 / 2017 Rady Gminy Świeciechowa z dnia 29.06.2017 r.

Dział	Rozdział	Paragraf	Treść	Przed zmianą	Zmiana	Po zmianie
75			Wydatki jednostek budżetowych	28 129,00	3 000,00	35 129,00
	75412		Ochrona strażacka	187 219,00	3 000,00	190 219,00
	6050		Wydatki inwestycyjne jednostek budżetowych	66 000,00	3 000,00	69 000,00
758			Różne rozliczenia	33 773,93	30 000,00	63 773,93
	75818		Rezerwy ogólne i celowe	11 156,13	90 000,00	101 156,13
	4810		Rezerwy	11 156,13	90 000,00	101 156,13
801			Oświata i wychowanie	1 051 671,53	15 000,00	1 066 671,53
	80104		Przedszkola	7 101 494,87	15 000,00	7 116 494,87
	6050		Wydatki inwestycyjne jednostek budżetowych	597,74	15 000,00	15 597,74
852			Pomoc społeczna	1 053 325,00	10 000,00	1 063 325,00
	85202		Doposażenie społecznej	150 000,00	10 000,00	160 000,00
	4330		Zakup usług przez jednostki samorządu terytorialnego od innych jednostek samorządu terytorialnego	150 000,00	- 10 000,00	140 000,00
855			Rodzina	9 223 162,00	10 000,00	9 233 162,00
	85508		Rodziny zastępcze	10 000,00	10 000,00	20 000,00
	4330		Zakup usług przez jednostki samorządu terytorialnego od innych jednostek samorządu terytorialnego	10 000,00	10 000,00	20 000,00
900			Gospodarka komunalna i infrastruktura	2 135 518,55	1 000,00	2 136 518,55
	90004		Utrzymanie zieleni w miastach i gminach	2 135 518,55	55 000,00	2 190 518,55
	6050		Wydatki inwestycyjne jednostek budżetowych	85 901,79	55 000,00	140 901,79
	90015		Oświetlenie ulic, placów i dróg	1 915 000,00	- 55 000,00	1 860 000,00
	6050		Wydatki inwestycyjne jednostek budżetowych	1 362 000,00	- 55 000,00	1 307 000,00
921			Kultura i ochrona zabytków	1 512 305,91	5 000,00	1 517 305,91
	92120		Ochrona zabytków i opieka nad zabytkami	5 000,00	5 000,00	10 000,00
	2720		Dotacje celowe z budżetu na finansowanie lub dofinansowanie prac remontowych i konserwatorskich obiektów zabytkowych przekazane jednostkom niezałączanym do sektora finansów publicznych	0,00	5 000,00	5 000,00
Razem:				38 720 002,37	113 000,00	38 833 002,37

do uchwały nr XXXI/233/2017 Rady Gminy Świąciechowa z dnia 29.06.2017 r.

WYDATKI MAJĄTKOWE W ROKU 2017

Klasyfikacja			Nazwa zadanie	Kwota po zmianach
Dział	Rozdz.	§		
1	2	3	4	5
I. WYDATKI INWESTYCYJNE				
§ 605 - wydatki inwestycyjne jednostek budżetowych				
zadanie ujęte w WPF			Rozbudowa kanalizacji sanitarnej i wodociągowej - zapewnienie wszystkim gospodarstwom domowym możliwości dostępu do sieci kanalizacyjnej, ochrona środowiska - w tym: podzadania:	651 800,00
010	01010	6050	Budowa sieci wodociągowej wzdłuż drogi od działki nr 161 do działki 149/3 w m. Długie Stare	53 000,00
010	01010	6050	Budowa sieci wodociągowej w m. Henrykowo	160 000,00
010	01010	6050	Budowa sieci wodociągowej dz. nr 430 w m. Golanice	54 600,00
010	01010	6050	Budowa sieci kanalizacji sanitarnej w Lasocicach dz. nr 277/5	19 200,00
010	01010	6050	Budowa sieci kanalizacji sanitarnej i wodociągowej w rejonie działki nr 162 w Krzycku Małym	120 000,00
010	01010	6050	Budowa sieci kanalizacji sanitarnej w Al. Św. Józefa w rejonie działki nr 36/5 w Krzycku Małym	160 000,00
010	01010	6050	Wykonanie projektu budowlanego wraz z uzyskaniem pozwolenia na budowę sieci wodociągowej oraz sieci kanalizacji sanitarnej i deszczowej w ul. Strzeleckiej w Świąciechowie	12 000,00
010	01010	6050	Budowa rozdzielczej sieci wodociągowej w Świąciechowie w rejonie działek 1226/72, 1226/73	58 000,00
010	01010	6050	Wykonanie projektu budowlanego wraz z uzyskaniem pozwolenia na budowę sieci kanalizacji sanitarnej w Świąciechowie rejonie działek 1624/1, 1226/37, 1226/134, 1226/72, 1226/73	15 000,00
zadanie ujęte w WPF			Budowa sieci kanalizacji sanitarnej w Krzycku Małym i Golanicach - zapewnienie wszystkim gospodarstwom domowym możliwości dostępu do sieci kanalizacyjnej, ochrona środowiska, w tym:	320 000,00
010	01010	6050	Budowa kanalizacji sanitarnej dla wsi Krzycko Małe etap II	320 000,00
010	01010	6050	Budowa kanalizacji sanitarnej dla wsi Krzycko Małe etap I	32 668,87
010	01042	6050	Budowa drogi dojazdowej do gruntów rolnych w Niechłodzie	126 875,00
zadanie ujęte w WPF			Realizacja Planu Gospodarki Niskoemisyjnej - Budowa dróg gminnych i chodników - poprawa bezpieczeństwa komunikacyjnego, w tym podzadania:	439 688,70
600	60016	6050	Budowa chodnika na ul. Sucharskiego w Świąciechowie	66 000,00
600	60016	6050	Budowa ulicy Produkcyjnej w Świąciechowie	130 000,00
600	60016	6050	Budowa drogi ulicy Strzeleckiej w Świąciechowie	10 000,00
600	60016	6050	Odwodnienie drogi w miejscowości Długie Nowe	13 217,19
600	60016	6050	Wykonanie nawierzchni parkingu (przystanek szkolny) przy ulicy Parkowej w Golanicach	20 471,51
600	60016	6050	Przebudowa ulicy Pilotów w Strzyżewicach	200 000,00
600	60016	6050	Przebudowa ulicy Pilotów w Strzyżewicach - etap II	190 500,00
630	63003	6050	Budowa wraz z przebudową obiektów i zagospodarowania plaży w Golanicach - przygotowanie terenu	100 000,00
754	75412	6050	Rozbudowa budynku remizy strażackiej w Świąciechowie	69 000,00
zadanie ujęte w WPF			Poprawa szkolnej bazy oświatowej - poprawa warunków nauczania, w tym podzadania:	57 029,00
801	80101	6050	Modernizacja sanitariatów dla dziewczynek w ZSSPiG w Długim Starem	20 000,00
801	80101	6050	Modernizacja sanitariatów dla klas I - III w ZSSPiG w Świąciechowie	37 029,00
zadanie ujęte w WPF			Realizacja Planu Gospodarki Niskoemisyjnej - Termomodernizacja wraz ze zmianą kolorystyki elewacji budynku Zespołu Szkół w Świąciechowie - Poprawa nauczania w szkole	1 564 265,29
801	80101	6050		24 208,50
801	80101	6057		794 515,29
801	80101	6059		745 541,50
zadanie ujęte w WPF			Budowa Salí gimnastycznej w Długim Starem - upowszechnianie kultury fizycznej w środowisku wiejskim	50 000,00
801	80101	6050		

zadanie ujęte w WPF			Budowa Przedszkola w Świąciechowie - Poprawa warunków dzieci uczęszczających do Przedszkola	4 751 861,87
801	80104	6050		597,74
801	80104	6057		2 017 861,87
801	80104	6059		2 733 402,26
zadanie ujęte w WPF			Budowa urządzeń instalacji do wytwarzania energii z OZE na budynku Przedszkola w Świąciechowie	15 000,00
801	80104	6050		
900	90004	6050	Zagospodarowanie przestrzeni publicznej pomiędzy obiektami Sali wiejskiej i Kościoła w Niechlódzie - III etap	110 000,00
900	90004	6050	Wykonanie wiaty przeciwsłonecznej na plac zabaw w Świąciechowie	23 670,70
900	90004	6050	Częściowa wymiana ogrodzenia przy Sali wiejskiej w Krzycku Małym II etap	7 231,09
zadanie ujęte w WPF			Realizacja Planu Gospodarki Niskoemisyjnej - Budowa oświetlenia - poprawa efektywności i jakości oświetlenia, w tym podzadania:	357 000,00
900	90015	6050	Budowa oświetlenia drogowego w Henrykowie ul. Ziola	50 000,00
900	90015	6050	Budowa oświetlenia drogowego ulicy Zielonej w Krzycku Małym	42 000,00
900	90015	6050	Budowa oświetlenia drogowego ulicy Spacerowej w Gołanicach	16 000,00
900	90015	6050	Budowa oświetlenia drogowego ul. Świąciechowska do nr 64 w Lasocicach	34 000,00
900	90015	6050	Budowa oświetlenia drogowego w Świąciechowie przy ul. Warzywnej	45 000,00
900	90015	6050	Wykonanie projektu budowlanego wraz z uzyskaniem pozwolenia na budowę oświetlenia drogowego w m. Długie Stare dz. nr 74	7 000,00
900	90015	6050	Wykonanie projektu budowlanego wraz z uzyskaniem pozwolenia na budowę oświetlenia drogowego ulicy Stawowej w Gołanicach	7 000,00
900	90015	6050	Wykonanie projektu budowlanego wraz z uzyskaniem pozwolenia na budowę oświetlenia drogowego przy ul. Krzyckiej w Świąciechowie	5 000,00
900	90015	6050	Wykonanie projektu budowlanego wraz z uzyskaniem pozwolenia na budowę oświetlenia drogowego przy ul. Ikara, Radarowa, Spadochronowa, Samolotowa	15 000,00
900	90015	6050	Wykonanie projektu budowlanego wraz z uzyskaniem pozwolenia na budowę oświetlenia drogowego w ulicy Ogrodowej w Lasocicach do Ogrodów	10 000,00
900	90015	6050	Wykonanie projektu budowlanego wraz z uzyskaniem pozwolenia na budowę oświetlenia drogowego w m. Niechlód	10 000,00
900	90015	6050	Wykonanie projektu budowlanego wraz z uzyskaniem pozwolenia na budowę oświetlenia drogowego przy przedłużeniu ul. Wiejskiej w Przybyszewie	10 000,00
900	90015	6050	Przebudowa istniejącej linii napowietrznej średniego napięcia kolidującej z planowaną budową Przedszkola w Świąciechowie	100 000,00
900	90015	6050	Wykonanie projektu budowlanego wraz z uzyskaniem pozwolenia na budowę oświetlenia drogowego ulicy Strzeleckiej w Świąciechowie	6 000,00
900	90015	6050	Budowa na działce nr 1609 w Świąciechowie kompaktowej stacji transformatorowej	150 000,00
zadanie ujęte w WPF			Plan Gospodarki Niskoemisyjnej - modernizacja oświetlenia ulic, modernizacja punktów świetlnych	800 000,00
921	92109	6050	Przebudowa dachu Sali wiejskiej w m. Długie Nowe	200 000,00
921	92109	6050	Dokumentacja techniczna Stodoły Marzeń	6 600,00
921	92109	6050	Modernizacja wentylacji Sali wiejskiej w Długim Starem	20 000,00
921	92109	6050	Wykonanie klimatyzacji Sali wiejskiej w Lasocicach	28 670,70
921	92109	6050	Termomodernizacja Sali wiejskiej w Strzyżewicach	16 400,00
razem				10 088 261,22

II. ZAKUPY INWESTYCYJNE

§ 606 - wydatki na zakupy inwestycyjne jednostek budżetowych

700	70005	6060	Wykup nieruchomości	90 800,00
750	75023	6060	Zakupy związane z komputeryzacją Urzędu Gminy	82 395,00
801	80101	6060	Zakup oprogramowania do e-dziennika ZSSPiG w Świąciechowie	0,00
900	90004	6060	Zakup urządzenia na plac zabaw w Świąciechowie ul. Dojazdowa	7 100,00
921	92109	6060	Zakup namiotu plenerowego Sala wiejska w Trzebinach	0,00
921	92109	6060	Zakup zmywarko - wyparzarki do Sali wiejskiej w Długim Starem	6 500,00
921	92109	6060	Zakup chłodzi (chłodziarki) do Sali wiejskiej w Przybyszewie	7 500,00
razem				194 295,00

III. DOTACJE CELOWE I WPŁATY ORAZ ZWROTY DOTACJI

§ 619 - dotacje celowe z budżetu jednostki samorządu terytorialnego, udzielone w trybie art. 221 ustawy, na dofinansowanie inwestycji w ramach zadań zleconych do realizacji organizacjom prowadzącym działalność pożytku publicznego

§ 623 - dotacje celowe z budżetu na finansowanie lub dofinansowanie kosztów realizacji inwestycji i zakupów inwestycyjnych jednostek niezaliczanych do sektora finansów publicznych

§ 630 - dotacja celowa na pomoc finansową udzielaną między jednostkami samorządu terytorialnego na dofinansowanie własnych zadań inwestycyjnych i zakupów inwestycyjnych

§ 666 - zwroty dotacji oraz płatności, w tym wykorzystanych niezgodnie z przeznaczeniem lub wykorzystanych z naruszeniem procedur, o których mowa w art. 184 ustawy, pobranych nienależnie lub w nadmiernej wysokości, dotyczące wydatków majątkowych

600	60014	6300	pomoc finansowa na zadanie "Modernizacja nawierzchni drogi w Krzycku Małym"	600 000,00
			* dla Powiatu Leszczyńskiego	
600	60014	6300	pomoc finansowa na zadanie "Przebudowa chodnika w ulicy Słonecznej w Lasocicach"	100 000,00
			* dla Powiatu Leszczyńskiego	
600	60014	6300	pomoc finansowa na zadanie "Przebudowa ulicy Strzeleckiej w Lesznie"	150 000,00
			* dla Miasta Leszna	
900	90002	6230	Dotacje celowe z budżetu na dofinansowanie: BUDOWA PRZYDOMOWYCH OCZYSZCZALNI ŚCIEKÓW	7 000,00
			jednostki nie zaliczane do sektora finansów publicznych	
900	90005	6230	Dotacje celowe z budżetu na dofinansowanie: USUWANIE ODPADÓW ZAWIERAJĄCYCH AZBEST	27 000,00
			jednostki nie zaliczane do sektora finansów publicznych	
zadanie ujęte w WPF			Plan Gospodarki Niskoemisyjnej - udzielenie dotacji na przygotowanie ciepłej wody użytkowej - Przygotowanie ciepłej wody użytkowej za pomocą alternatywnych sposobów pozyskania energii pierwotnej	40 000,00
900	90005	6230	jednostki nie zaliczane do sektora finansów publicznych	
zadanie ujęte w WPF			Plan Gospodarki Niskoemisyjnej - Udzielenie dotacji na ograniczenie emisji zanieczyszczeń - Ograniczenie emisji zanieczyszczeń powstających ze spalania paliw na potrzeby c.o.	36 000,00
900	90005	6230	jednostki nie zaliczane do sektora finansów publicznych	
zadanie ujęte w WPF			Plan Gospodarki Niskoemisyjnej - udzielenie dotacji na produkcję energii elektrycznej - Produkcja energii elektrycznej na połączeniach budynków użyteczności publicznej	4 000,00
900	90005	6230	jednostki nie zaliczane do sektora finansów publicznych	
926	92601	6660	Zwrot dotacji celowej na budowę Orlików w Lasocicach i Świątcechowie do budżetu państwa (Ministerstwo Sportu) - zwrot części odzyskanego podatku VAT	13 000,00
			jednostki zaliczane do sektora finansów publicznych	
926	92601	6660	Zwrot dotacji w formie pomocy finansowej na budowę Orlików w Lasocicach i Świątcechowie do budżetu Województwa Wielkopolskiego (Urząd Marszałkowski) - zwrot części odzyskanego podatku VAT	8 500,00
			jednostki zaliczane do sektora finansów publicznych	
razem				985 500,00
OGÓŁEM				11 268 056,22

Dotacje udzielane w roku 2017 z budżetu GMINY ŚWIECIECHOWA

Dział	Rozdział	Paragraf	Treść	Kwota dotacji (w zł)				
				ogółem (kol. 6+7+8+9)	podmiotowej	Zadania wspólne	Zadania własne	Pomoc finansowa
1.	2.	3.	4.	5	6	7	8	9
600000 - Skarbie państwa				163 600	163 600			163 600
w tym:				917 852	765 352	0	152 500	0
600	60004	2310	Miasto Leszno		0	0	95 000	0
900	90013	2310	Miasto Leszno		0	0	46 500	0
921	92109	2480	Samorządowy Ośrodek Kultury w Święciechowie - ośrodki kultury		544 890	0	0	0
921	92109	2730	Samorządowy Ośrodek Kultury w Święciechowie - ośrodki kultury		0	0	11 000	0
921	92116	2480	Samorządowy Ośrodek Kultury w Święciechowie - biblioteki		220 462	0	0	0
w tym:				850 000	0	0	0	850 000
600	60014	6300	Powiat Leszczyński					700 000
600	60014	6300	Miasto Leszno					150 000
610000 - Jednostki finansujące				277 800	15 600	0	262 200	0
w tym:				163 600	15 600	0	148 000	0
630	63095	2360	zadanie w zakresie zapewnienia bezpieczeństwa osób przebywających na obszarach wodnych - Wodne Ochotnicze Pogotowie Ratunkowe				20 000	
852	85232	2580	dofinansowanie pobytu 2 osób w Centrum Integracji Społecznej w Kłodzku		15 600			
921	92120	2720	ochrona zabytków i prawce konserwatorskie				5 000	
926	92605	2360	upowszechnianie kultury fizycznej				123 000	
w tym:				114 000	0	0	114 000	0
900	90002	6230	dofinansowanie przydomowych oczyszczalni ścieków				7 000	
900	90005	6230	dofinansowanie usuwania wyrobów z asbestu				27 000	
900	90005	6230	dofinansowanie produkcji energii elektrycznej				4 000	
900	90005	6230	dofinansowanie ograniczenie emisji z c.o.				36 000	
900	90005	6230	dofinansowanie przygotowanie ciepłej wody				40 000	
ogółem dotacje z budżetu				1 081 452	780 952	0	300 500	0
w tym:				964 000	0	0	114 000	850 000
dotacje na zadania bieżące								
dotacje na zadania majątkowe								

Przychody i rozchody budżetu w 2017 r.

Lp.	Treść	Klasyfikacja §	Kwota	zmiana	Kwota po zmianach
1	2	3	4	4	4
Przychody ogółem:					
1	Wolne środki, o których mowa w art. 217 ust. 2 pkt 6 ustawy	950	4 886 250,00	209 958,00	5 096 208,00
2	Przychody z zaciągniętych pożyczek i kredytów na rynku krajowym	952	800 000,00	0,00	800 000,00
Rozchody ogółem:					
1	Spląty otrzymanych krajowych pożyczek i kredytów	992	1 040 000,00	0,00	1 040 000,00



do uchwały Nr XXXI/233/2017 Rady Gminy Świąciechowa z dnia 29.06.2017 r.

**Dochody i wydatki na realizację zadań wykonywanych na podstawie zawartych umów
lub porozumień między jednostkami samorządu terytorialnego
w 2017 roku**

Dział	Rozdział	Paragraf	Treść	Wartość
DOCHODY				
010			Rolnictwo i łowiectwo	46 875,00
	01042		Wyłączenie z produkcji gruntów rolnych	46 875,00
		6300	Dotacja celowa otrzymana z tytułu pomocy finansowej udzielanej między jednostkami samorządu terytorialnego na dofinansowanie własnych zadań inwestycyjnych i zakupów inwestycyjnych	46 875,00
600			Transport i łączność	347 077,47
	60016		Drogi publiczne gminne	347 077,47
		6300	Dotacja celowa otrzymana z tytułu pomocy finansowej udzielanej między jednostkami samorządu terytorialnego na dofinansowanie własnych zadań inwestycyjnych i zakupów inwestycyjnych	347 077,47
DOCHODY OGÓŁEM				393 952,47
WYDATKI				
010			Rolnictwo i łowiectwo	46 875,00
	01042		Wyłączenie z produkcji gruntów rolnych	46 875,00
		6050	Wydatki inwestycyjne jednostek budżetowych	46 875,00
600			Transport i łączność	347 077,47
	60016		Drogi publiczne gminne	347 077,47
		6050	Wydatki inwestycyjne jednostek budżetowych	347 077,47
WYDATKI OGÓŁEM				393 952,47

Uzasadnienie
do uchwały Nr XXXI/233/2017 Rady Gminy Świąciechowa
z dnia 29 czerwca 2017 r.
w sprawie zmian budżetu Gminy na rok 2017.

Zmiany budżetu gminy na rok 2017 dotyczą zmniejszenia dochodów budżetu o kwotę: 96.958,00 zł oraz zwiększenia wydatków budżetu o kwotę 113.000,00 zł, zmian po stronie wydatków na kwotę: 65.000,00 zł oraz zwiększenia deficytu budżetu o kwotę 113.000,00 zł, zwiększenia przychodów budżetu o kwotę 113.000,00 zł.

Równowaga budżetu przed zmianami:

Dochody	34.873.752,37 zł	Wydatki	38.720.002,37 zł
Przychody	4.886.250,00 zł	Rozchody	1.040.000,00 zł
<hr/>		<hr/>	
39.760.002,37 zł		39.760.002,37 zł	

Dochody – Wydatki = Deficyt w kwocie 3.846.250 zł

Równowaga budżetu po zmianach:

Dochody	34.776.794,37 zł	Wydatki	38.833.002,37 zł
Przychody	5.096.208,00 zł	Rozchody	1.040.000,00 zł
<hr/>		<hr/>	
39.873.002,37 zł		39.873.002,37 zł	

Dochody – Wydatki = Deficyt w kwocie 4.056.208,00 zł

Deficyt budżetu będzie sfinansowany pożyczką oraz wolnymi środkami z lat ubiegłych.

Niniejszą uchwałą dokonuje się następujących zmian:

- I. Załącznik Nr 1 do uchwały – zmiany po stronie dochodów budżetu polegające na zmniejszeniu dochodów o kwotę: **96.958,00 zł**, na które składają się następujące zmiany:
 - zmniejsza się dochody bieżące w dz. 756 rozdz. 75615 o kwotę: **96.958,00 zł** w związku ze złożeniem przez jednego z większych podatników korekty deklaracji na podatek od nieruchomości;
- II. Załącznik Nr 2 do uchwały – zmiany po stronie wydatków budżetu polegające na zwiększeniu wydatków o kwotę: **113.000,00 zł**, oraz zmian po stronie wydatków na kwotę: **65.000,00 zł**, na które składają się następujące zmiany:
 - zwiększenie wydatków majątkowych w dz. 754 – **Bezpieczeństwo publiczne i ochrona przeciwpożarowa**, rozdz. 75412 o kwotę: **3.000,00** związane jest

z zabezpieczeniem środków na realizację zadania inwestycyjnego pn. „Rozbudowa budynku remizy strażackiej w Świąciechowie”,

- zwiększenie wydatków bieżących w **dz. 758 – Różne rozliczenia, rozdz. 75818 o kwotę: 90.000,00 zł** z przeznaczeniem na zwiększenie rezerwy ogólnej;
- zwiększenie wydatków majątkowych w **dz. 801 – Oświata i wychowanie, rozdz. 80104 o kwotę: 15.000,00 zł** z przeznaczeniem na realizację nowego zadania ujętego w WPF pn. : „Budowa urządzeń instalacji do wytwarzania energii z OZE na budynku Przedszkola w Świąciechowie”;
- przeniesienie wydatków w ramach wydatków bieżących z **dz. 852 – Pomoc społeczna, rozdz. 85202 do dz. 855 – Rodzina, rozdz. 85508 na kwotę: 10.000,00 zł**, związane jest z koniecznością zabezpieczenia środków na wydatki na opiekę i wychowanie dzieci z terenu, które przebywają w rodzinach zastępczych;
- przeniesienie wydatków w ramach wydatków majątkowych z **dz. 900 – Gospodarka komunalna i ochrona środowiska, z rozdz. 90015 kwotę: 55.000,00 zł** z zadania inwestycyjnego pn. „ Budowa oświetlenia ulicznego na ul. Warzywnej w Świąciechowie” do **rozdz. 90004** na zadanie pn. „Zagospodarowanie przestrzeni publicznej pomiędzy obiektami Sali wiejskiej i Kościoła w Niechłodzie – III etap – kwota: 55.000,00 zł”;
- zwiększenie wydatków bieżących w **dz. 921 – Kultura i ochrona dziedzictwa narodowego, rozdz. 92120 o kwotę: 5.000,00 zł** z przeznaczeniem na udzielenie dotacji z budżetu gminy na prace związane z ochroną zabytków, prace konserwatorskie.

III. Załącznik nr 3 - zmiany w załączniku pn.: „Wydatki majątkowe w roku 2017” związane są ze zmianami opisanymi w pkt. II.

IV. Załącznik nr 4 – zmiany w załączniku pn.: „Dotacje udzielane z roku 2017 z budżetu Gminy Świąciechowa” związane są ze zmianami opisanymi w pkt. II.

V. Załącznik nr 5 zwiększenie planu przychodów budżetu o kwotę: 113.000,00 zł. Środki w wysokości 113.000,00 zł pochodzą z nierozdysponowanych w 2017 r. wolnych środków. Zgodnie z wyliczeniem kwota wolnych środków w 2017 r. wynosiła: 4.528.762,00 zł. W ramach planowanych do zaciągnięcia pożyczek planuje się zaciągnąć pożyczkę preferencyjną w Wojewódzkim Funduszu Ochrony Środowiska i Gospodarki Wodnej w Poznaniu w kwocie: 800.000,00 zł. Kwota rozdysponowanych na dzień 29.06.2017 r. wolnych środków wynosi: 4.296.208,00 zł.

VI. Załącznik nr 6 – zmiany w załączniku pn. „Dochody i wydatki na realizację zadań wykonywanych na podstawie zawartych umów lub porozumień między jst w 2017 r.” – związane jest z koniecznością zaktualizowania załącznika o zmiany dokonane na sesji 25.05.2017 r.

Wójt Gminy Świąciechowa

mgr inż. Marek Lorych

**Uchwała Nr XXXI/234/2017
Rady Gminy Święciechowa
z dnia 29 czerwca 2017r.**

w sprawie wyrażenia zgody na wydzierżawienie na okres powyżej 3 lat w trybie bezprzetargowym garażu położonego w Święciechowie przy ul. Powstańców Wielkopolskich.

Na podstawie art. 18 ust. 2 pkt 9 lit a ustawy z dnia 8 marca 1990 r. o samorządzie gminnym (Dz. U. z 2016r. poz. 446 ze zmianami), art. 37 ust. 4 ustawy z dnia 21 sierpnia 1997r. o gospodarce nieruchomościami (Dz. U. z 2016r. poz. 2147 ze zmianami).

Rada Gminy uchwala co następuje:

§1.Wyraża się zgodę na wydzierżawienie w drodze bezprzetargowej na okres powyżej 3 lat części działki o numerze ewidencyjnym 1278/1 - wraz z jednym garażem.

§2.Wykonanie uchwały powierza się Wójtowi gminy Święciechowa.

§3.Uchwała wchodzi w życie z dniem podjęcia.

Przewodniczący Rady Gminy



Jan Dutka

Uzasadnienie
do Uchwały NrXXXI/234/2017 Rady Gminy Świąciechowa
z dnia 29 czerwca 2017r.

w sprawie wyrażenia zgody na wydzierżawienie na okres powyżej 3 lat w trybie bezprzetargowym garażu położonego w Świąciechowie przy ul. Powstańców Wielkopolskich.

Z wnioskiem o wydzierżawienie garażu wystąpił Pan Tomasz Zajdel. Garaże przy ul. Powstańców Wielkopolskich w Świąciechowie są wydzierżawiane przez mieszkańców bloku przy ul. Leszczyńskiej, którego mieszkańcem jest również Pan Tomasz Zajdel. Garaż, o który wnioskował Pan Tomasz Zajdel został opuszczony przez poprzedniego najemcę. Wobec braku innych chętnych, spośród mieszkańców wspomnianego bloku do wydzierżawienia ww. garażu proponuje się wydzierżawić go Panu Tomaszowi Zajdel.

UCHWAŁA Nr XXXI/235/2017
RADY GMINY ŚWIĘCIECHOWA
z dnia 29 czerwca 2017 r.

w sprawie udzielenia w 2017 roku dotacji z budżetu gminy na prace konserwatorskie, restauratorskie lub roboty budowlane przy zabytku wpisanym do rejestru zabytków dla Parafii Rzymskokatolickiej pw. Św. Marcina Biskupa w Długiem Starem.

Na podstawie art. 81 ust.1 i art. 77 pkt 1 ustawy z dnia 23 lipca 2003 r. o ochronie zabytków i opiece nad zabytkami (Dz. U. z 2014 r. poz. 1446 z późn. zm.), w związku art. 18 ust. 2 pkt. 15 ustawy z dnia 8 marca 1990 r. o samorządzie gminnym (Dz. U. z 2016 r. poz. 446 z późn. zm.) oraz w związku z uchwałą Nr XXXI/227/06 Rady Gminy Święciechowa z dnia 23 października 2006 r. w sprawie zasad udzielenia dotacji z budżetu gminy na prace konserwatorskie, restauratorskie lub roboty budowlane przy zabytku wpisanym do rejestru zabytków (Dziennik Urzędowy Województwa Wielkopolskiego Nr 201 poz. 4774)

Rada Gminy Święciechowa uchwala, co następuje:

- § 1. Udziela się dotacji celowej Parafii Rzymskokatolickiej pw. Św. Marcina Biskupa w Długiem Starem w kwocie 5 000 złotych - na dofinansowanie prac polegających na sporządzeniu ekspertyz technicznych i konserwatorskich, w celu identyfikacji przyczyn powstawania pęknięć w bryle kościoła.
- § 2. Wykonanie uchwały powierza się Wójtowi Gminy Święciechowa.
- § 3. Uchwała wchodzi w życie z dniem podjęcia.

Przewodniczący Rady Gminy

Jan Dutka



UZASADNIENIE

do projektu Uchwały Nr XXXI/235/2017

Rady Gminy Świąciechowa

z dnia 29 czerwca 2017 r.

w sprawie udzielenia w 2017 roku dotacji z budżetu gminy na prace konserwatorskie, restauratorskie lub roboty budowlane przy zabytku wpisanym do rejestru zabytków dla Parafii Rzymskokatolickiej pw. Św. Marcina Biskupa w Długiem Starem

Postanowienie § 6 ust. 1 Uchwały Nr XXXI/227/06 Rady Gminy Świąciechowa z dnia 23 października 2006 r. w sprawie zasad udzielenia dotacji z budżetu gminy na prace konserwatorskie, restauratorskie lub roboty budowlane przy zabytku wpisanym do rejestru zabytków, nakłada na Radę Gminy Świąciechowa obowiązek podjęcia odrębnej uchwały w sprawie przyznania dotacji z budżetu Gminy Świąciechowa na ww. cel w danym roku kalendarzowym. Przedmiotowa uchwała oznacza potrzebę zapewnienia przez gminę właściwej i skutecznej ochrony konserwatorskiej zabytków oraz stanowi podstawę do dysponowania środkami publicznymi.

Wójt Gminy

Marek Lorych

**Uchwała Nr XXXI/236/2017
Rady Gminy Święciechowa
z dnia 29 czerwca 2017 r.**

**w sprawie: przyjęcia Gminnego Programu Opieki nad Zabytkami w Gminie
Święciechowa na lata 2017 -2020.**

Na podstawie art.18 ust. 2 pkt. 15 ustawy z dnia 8 marca 1990 roku o samorządzie gminnym (Dz. U. z 2016 r. poz. 446 ze zmianami) oraz art. 87 ust. 3 i 4 ustawy z dnia 23 lipca 2003 r. o ochronie zabytków i opiece nad zabytkami (Dz. U. z 2014 r. poz. 1446 ze zmianami); uchwala się, co następuje:

§ 1. Przyjmuje się Gminny Program Opieki nad Zabytkami Gminy Święciechowa na lata 2017-2020, stanowiący załącznik do niniejszej uchwały.

§ 2. Wykonanie uchwały powierza się Wójtowi Gminy Święciechowa.

§ 3. Uchwała wchodzi w życie po upływie 14 dni od dnia ogłoszenia w Dzienniku Urzędowym Województwa Wielkopolskiego

Przewodniczący Rady Gminy


Jan Dutka

**Uzasadnienie
do Uchwały Nr XXXI/236/2017
Rady Gminy Święciechowa
z dnia 29 czerwca 2017 r.**

**w sprawie: przyjęcia Gminnego Programu Opieki nad Zabytkami w Gminie
Święciechowa na lata 2017 -2020.**

Potrzeba i cel podjęcia uchwały:

Ochrona zabytków i opieka nad zabytkami zostały ustawowo włączone do katalogu zadań samorządów terytorialnych. Art. 7 ust. 1 pkt. 9 ustawy z dnia 8 marca 1990 r. o samorządzie gminnym (t.j. Dz. U. 2016 r. 446 ze zmianami) stanowi, że zaspokajanie zbiorowych potrzeb wspólnoty należy do zadań własnych gminy. W szczególności zadania własne gminy obejmują sprawy ochrony zabytków i opieki nad zabytkami. Z art. 87 ust. 1 ustawy z dnia 23 lipca 2003 r. o ochronie zabytków i opiece nad zabytkami (t.j. Dz. U. z 2014 r. poz. 1446 ze zmianami) wynika obowiązek sporządzenia przez Wójta Gminy gminnego programu opieki nad zabytkami. Program ten sporządza się na okres 4 lat.

Celem programu jest rozpoznanie stanu zachowania dziedzictwa kulturowego gminy, zahamowanie degradacji substancji zabytkowej i zachowanie wartościowych zasobów dziedzictwa kulturowego oraz kształtowanie atrakcyjnego wizerunku gminy. Gminny Program Opieki nad Zabytkami Gminy Święciechowa na lata 2017-2020 uzyskał wymaganą prawem pozytywną opinię Wielkopolskiego Wojewódzkiego Konserwatora Zabytków i podlega przyjęciu przez Radę Gminy Święciechowa.

Różnica między istniejącym a projektowanym stanem prawnym:

Uchwalenie programu wypełnia wymóg ustawy, jednocześnie pozwala zebrać w jednym dokumencie informacje dotyczące aktualnego stanu ochrony zabytków i zamierzeń gminy w tym zakresie w najbliższych latach, co umożliwi monitorowanie podejmowanych działań w dziedzinie opieki nad zabytkami.

Przewidywane skutki społeczne i gospodarcze:

Określenie w programie działań zmierzających do zachowania i poprawy stanu dziedzictwa kulturowego Gminy Święciechowa przyczyni się do podniesienia świadomości tożsamości kulturowej, jakości życia i atrakcyjności turystycznej gminy oraz jej promocji w regionie.

Skutki finansowe związane z wejściem w życie uchwały, źródło finansowania:

Podjęcie uchwały nie wywołuje bezpośrednich skutków finansowych dla budżetu gminy, w związku z tym nie określa się źródeł finansowania. Konkretnie działania w kolejnych latach będą się odbywały w oparciu o corocznie uchwalany budżet gminy, gdzie zostaną zaplanowane stosowne kwoty. W perspektywie wieloletniej finansowanie części działań zawartych w programie opieki nad zabytkami może być realizowane ze środków unijnych w ramach Wielkopolskiego Regionalnego Programu Operacyjnego 2014-2020.

PROGRAM OPIEKI NAD ZABYTKAMI GMINY ŚWIĘCIECHOWA NA LATA 2017 - 2020



ŚWIĘCIECHOWA 2016

SPIS TREŚCI

	str.
Wstęp.....	4
1. Położenie i krótka charakterystyka gminy.....	4
2. Cel opracowania gminnego programu opieki nad zabytkami.....	7
3. Podstawa prawna opracowania gminnego programu opieki nad zabytkami – zadania i kompetencje organu gminy w zakresie ochrony zabytków i opieki nad zabytkami.....	8
4. Uwarunkowania prawne ochrony i opieki nad zabytkami w Polsce.....	9
5. Uwarunkowania zewnętrzne ochrony zasobów dziedzictwa kulturowego.....	14
5.1. Strategiczne cele polityki państwa w zakresie ochrony zabytków i opieki nad zabytkami.....	14
5.1.1. Narodowa strategia rozwoju kultury.....	14
5.1.2. Strategia rozwoju kraju 2020.....	14
5.1.3. Strategia rozwoju kapitału społecznego 2020.....	15
5.1.4. Krajowy program ochrony zabytków i opieki nad zabytkami.....	15
5.2. Relacje gminnego programu opieki nad zabytkami z opracowaniami wykonanymi na poziomie województwa.....	16
5.2.1 Strategia rozwoju województwa wielkopolskiego.....	16
5.2.2. Plan zagospodarowania przestrzennego województwa wielkopolskiego.....	18
5.2.3. Program opieki nad zabytkami województwa wielkopolskiego.....	22
6. Zasoby dziedzictwa i krajobrazu kulturowego gminy.....	22
6.1. Zabytki nieruchome o najwyższym znaczeniu dla gminy wpisane do rejestru zabytków.....	22
6.2. Wykaz zabytków nieruchomych znajdujących się w gminnej ewidencji zabytków.....	26
6.3. Zabytki ruchome wpisane do rejestru zabytków.....	34
6.4. Krajobraz kulturowy – obszarowe wpisy do rejestru zabytków (układy urbanistyczne, parki kulturowe, parki krajobrazowe).....	35
6.5. Zabytki archeologiczne.....	36
6.5.1. Stanowiska archeologiczne wpisane do rejestru zabytków.....	37
6.5.2. Opis koncentracji stanowisk archeologicznych łącznie z ich funkcją i krótką analizą chronologiczną, uwarunkowania fizjograficzne.....	38
6.5.3. Stan zachowania zabytków archeologicznych oraz istotne zagrożenia	

dla zabytków archeologicznych.....	42
7. Uwarunkowania wewnętrzne ochrony zasobów dziedzictwa i krajobrazu kulturowego.....	44
7.1. Uwarunkowania wynikające ze Studium uwarunkowań i kierunków zagospodarowania przestrzennego gminy	44
7.2. Uwarunkowania wynikające z miejscowych planów zagospodarowania przestrzennego gminy.....	46
7.3. Plan ochrony zabytków na wypadek konfliktu zbrojnego i szczególnych zagrożeń.....	54
8. Charakterystyka i ocena stanu zachowania obiektów wpisanych do rejestru zabytków.....	55
9. Obszary największego zagrożenia dla zabytków w gminie.....	71
10. Kierunki działań dla realizacji gminnego programu opieki nad zabytkami.....	73
10.1. Gminna ewidencja zabytków.....	73
10.2. Edukacja i promocja w zakresie ochrony zabytków.....	73
10.3. Działania zmierzające do poprawy stanu zachowania dziedzictwa kulturowego.....	74
10.4. Określenie zasobów zabytkowych, które można wykorzystać do tworzenia np. tras turystycznych, ścieżek dydaktycznych itp.	75
11. Instrumentarium realizacji gminnego programu opieki nad zabytkami.....	77
12. Monitoring działania gminnego programu opieki nad zabytkami.....	78
13. Niektóre zewnętrzne źródła finansowania gminnego programu opieki nad zabytkami	79

Wstęp

Podstawowym założeniem Programu opieki nad zabytkami dla gminy Święciechowa na lata 2017-2020 jest ukierunkowanie działań lokalnego samorządu na poprawę stanu zachowania i utrzymania środowiska kulturowego. W ostatnich latach, dla realizacji tego założenia, coraz większy nacisk kładzie się na aktywizację lokalnych środowisk samorządowych. W ramach budowy nowoczesnego oblicza społeczeństwa, dostrzega się potrzebę pogłębiania świadomości społeczeństwa w oparciu o fundamenty miejscowych tradycji kulturowych. Lokalna tradycja jest szczególnie cennym dziedzictwem kulturowym, składa się ze spłotu wydarzeń (kontekst dziejowy, historie poszczególnych ludzi, grup społecznych), zachowanych pamiątek (zabytki architektury i budownictwa, zabytki ruchome, zabytki archeologiczne). Miejscowa historia zaś, najczęściej dotycząca poszczególnych rodzin czy niewielkich grup społecznych, przenosi się na dzieje regionu. Opieka nad dziedzictwem kulturowym powinna zatem leżeć u podstaw budowania nowoczesnego społeczeństwa, świadomego swojej przeszłości, która w oczywisty sposób pomaga definiować tożsamość kulturową jako wartościowy składnik struktury współczesnej cywilizacji.

1. Położenie i krótka charakterystyka gminy

Gmina Święciechowa jest gminą wiejską, położoną w południowo - zachodniej części województwa wielkopolskiego i w południowo - zachodniej części powiatu leszczyńskiego, w odległości ok. 80 km od stolicy województwa, Poznania. Miejscowość Święciechowa, siedziba władz samorządowych i zarazem lokalny ośrodek handlowo – usługowy dla mieszkańców gminy, jest położona w odległości 5 km na zachód od Leszna. W latach 1975 – 1998 gmina była położona w ówczesnym województwie leszczyńskim.

Powierzchnia gminy wynosi niespełna 135 km², co stanowi ok.17 % powierzchni powiatu. Użytki rolne zajmują 60,8 % jej powierzchni, stąd funkcją wiodącą gminy jest rolnictwo, a tereny leśne 31,9 %. Niemal 19% tych terenów objętych zostało ochroną prawną, wchodząc w skład Przemęckiego Parku Krajobrazowego oraz Trzech Obszarów Chronionego Krajobrazu, które częściowo pokrywają się również z obszarem specjalnej ochrony ptaków NATURA 2000. Pozostałą część powierzchni zajmują grunty zabudowane, zurbanizowane i wody powierzchniowe.

Gmina zamieszkiwana jest przez 8 228 mieszkańców (wg stanu z pocz.

2016 r.) Gęstość zaludnienia wynosi 57 M/km². Największym ośrodkiem osadnictwa jest stolica gminy, Święciechowa, zamieszkiwana przez 3064 mieszkańców. Strukturę osadniczą tworzy 12 wsi sołeckich: Długie Nowe, Długie Stare, Golanice, Henrykowo, Krzycko Małe, Lasocice, Niechód, Piotrowice, Przybyszewo, Strzyżewice, Święciechowa, Trzebiny, obejmujących 14 ośrodków osadnictwa.

Gmina sąsiaduje:

- od zachodu z gminą Wischowa, położoną w województwie lubuskim,
- od południa z gminą Góra, położoną w województwie dolnośląskim,
- od południowego wschodu z gminą Rydzyna,
- od wschodu z miastem Leszno,
- od północnego wschodu z gminą Lipno,
- od północnego zachodu z gminą Włoszakowice.

Jednostki osadnicze gminy łączy sieć dróg gminnych o długości ok. 42 km oraz liczne drogi powiatowe. Przez tereny gminy przebiega droga krajowa nr 12 relacji Głogów – Leszno - Jarocin, a także wieszcie droga wojewódzka nr 323 Leszno – Góra. Gminę przecina też linia kolejowa nr 14 relacji Łódź Kaliska – Tuplice ze stacją kolejową w Lasocicach, która obsługuje obecnie ruch towarowy. Ponadto rozpoczęły się prace przy budowie drogi ekspresowej S5 z węzłem Święciechowa, która przebiegać będzie przez wschodnią część gminy. W Lesznie - Strzyżewicach znajduje się lotnisko sportowe.

Według podziału fizyczno-geograficznego Jerzego Kondrackiego gmina położona jest w granicach makroregionu Nizina Południowopolska, w mezoregionie Wysoczyzna Leszczyńska. Rzeźba terenu została ukształtowana w czasie zlodowacenia bałtyckiego, jego fazy leszczyńskiej, a deniwelacje pomiędzy głównymi formami morfologicznymi sięgają 40 m. Są to: na północy pagórki moreny czolowej z najwyższej położonym punktem na terenie gminy - 122,5 m n.p.m., wysoczyzna morenowa płaska obejmująca północną i środkową część gminy, równiny sandrowe obejmujące północno - zachodnią i południowo - wschodnią część gminy i najniższej położone w południowej części gminy terasy zalewowa i środkowa Doliny Rowu Polskiego na poziomie 80 - 85 m n.p.m. Sieć hydrograficzna gminy należy do systemu wodnego Odry, której prawobrzeżnym dopływem jest przepływający przez gminę Krzycki Rów. Południową granicą gminy przepływa Kopanica, stanowiąca odcinek Rowu Polskiego, który jest prawobrzeżnym dopływem Baryczy, zaś główne prawobrzeżne dopływy Rowu Polskiego na terenie gminy to Rów Święciechowski, Rów Strzyżewicki, Rów

Henrykowski i Dopływ z Lasocic. Wśród wód powierzchniowych wyróżnia się rynnowe Jezioro Krzyckie o pow. 80 ha, przez które przepływa wspomniany wcześniej Krzycki Rów. Północny kraniec jeziora położony jest w sąsiedniej gminie Włoszakowice. Na terenie gminy występują udokumentowane zasoby pospolitych surowców mineralnych. Złoże kruszywa naturalnego znajdują się w rejonie Długich Nowych, Długich Starych i Przybyszewa oraz w obejmującym swym zasięgiem częściowo tereny gminy złoże Zaborowo. Tylko część z nich jest eksploatowana, niektóre okresowo.

Ślady osadnictwa pradziejowego na terenie gminy sięgają mezolitu. Wzrost osadnictwa nastąpił w okresie wczesnośredniowiecznym. Dokumenty źródłowe sięgają natomiast średniowiecza i taką metrykę posiada wiele miejscowości w gminie np. Krzycko Małe wzmiankowane jest w 1157 r., pierwsza wzmianka o Trzebinach pochodzi z 1158 r., zaś o Niechodzie z 1181 r., Strzyżewice wymieniane są w 1294 r., a Długie Stare w 1322 r. Święciechowa zaś znana była już w XI w. jako osada targowa, położona na trakcie handlowym z Poznania do Głogowa. Tędy podążał w 1000 r. cesarz Otton III do grobu św. Wojciecha i na spotkanie z Bolesławem Chrobrym w Gnieźnie. Od 1181 r. do początku XVIII w. Święciechowa stanowiła własność benedyktynów z Lubinia, których staraniem miejscowość uzyskała w XIII w. status miasta na prawie niemieckim. W 1333 r. przeprowadzono zmiany w dotychczasowym układzie przestrzennym miasta, wytyczając w zachodniej części dawnego targowiska czworoboczny rynek z wyłotem dwóch ulic z każdego narożnika. W tym też roku po raz pierwszy wymieniany jest wójt i ustanowiono herb, którego wizerunek nadal obowiązuje. Święciechowa sukcesywnie się rozwijała, posiadała przywileje organizowania cotygodniowych targów i dwóch jarmarków w roku. Nie ominęły jej pożary, z których największe odnotowano w 1549 r. i w 1780 r., najazdy wojsk oraz epidemie dziesiątkujące mieszkańców. W 1 poł. XV w. wzniesiono tutaj nowy, murowany kościół, na pocz. XVII w. w Święciechowej powstała szkoła, istniał szpital, rozwijały się różne dziedziny rzemiosła; najwięcej odnotowano sukienników i młynarzy, w późniejszym okresie wzrosła ilość rzeźników, którzy dysponowali pastwiskami miejskimi. W wyniku II rozbioru Polski w 1793 r. Święciechowa znalazła się pod panowaniem pruskim. W listopadzie 1806 r. wkroczyły do Wielkopolski wojska napoleońskie i na krótki okres trwania Księstwa Warszawskiego Święciechowa miała polską administrację. Jednak po Kongresie Wiedeńskim w 1815 r. ponownie powróciła w granice Prus, wchodząc w skład Wielkiego Księstwa Poznańskiego. Po koniec XIX w. i na początku XX w.

niemieckie gospodarstwa zaczęły wykupywać Polacy. Przełom XIX/XX w. jest również czasem wzrostu gospodarczego i rozbudowy miasta, wznoszone budynki były murowane z cegły, a ulice otrzymały nową, wybrukowaną nawierzchnię. W czasie I wojny światowej zginęło 42 mieszkańców Święciechowy, w tym 13 Polaków. Mieszkańcy gminy walczyli też w szeregach zwycięskiego Powstania Wielkopolskiego 1918/1919, jednak dopiero 19 stycznia 1920 r. na mocy Traktatu Wersalskiego omawiane tereny włączono do odrodzonego państwa polskiego. Okres międzywojenny to czas stagnacji, miasto przestaje się rozwijać. W 1934 r. Święciechowa utraciła status miasta. W czasie okupacji hitlerowskiej Niemcy wywłaszczali z tych obszarów wszystkich Polaków – rolników. W styczniu 1945 r. tereny zajmowane przez gminę zostały wyzwolone przez wojska radzieckie i rozpoczęły się nowy etap przemian społeczno-gospodarczych.

Wykształcony na przestrzeni wieków dorobek kultury materialnej, którego zasoby przetrwały w gminie do czasów obecnych, również dziedzictwo niematerialne – tradycja, obrzędy, muzyka ludowa, postaci i zdarzenia historyczne – są wyrazem troski władz samorządowych, aby poznały je kolejne pokolenia, dają również podstawę do kreowania nowych propozycji turystycznych, promocyjnych i generujących wzmacnianie lokalnych więzi społecznych.

2. Cel opracowania gminnego programu opieki nad zabytkami

Nadrzędnym celem *Programu opieki nad zabytkami gminy Święciechowa na lata 2017-2020* jest ukierunkowanie działań samorządu gminnego na poprawę stanu zachowania i utrzymania zasobów dziedzictwa kulturowego gminy. Szczegółowe cele wynikają z ustawy z dnia 23 lipca 2003 r. o ochronie zabytków i opiece nad zabytkami.

Cele te określone zostały następująco:

- włączenie problemów ochrony zabytków do systemu zadań strategicznych, wynikających z koncepcji przestrzennego zagospodarowania kraju,
- uwzględnienie uwarunkowań ochrony zabytków, w tym krajobrazu kulturowego i dziedzictwa archeologicznego, łącznie z uwarunkowaniami ochrony przyrody i równowagi ekologicznej,
- zahamowanie procesów degradacji zabytków i doprowadzenie do poprawy stanu ich zachowania,

- wyeksponowanie poszczególnych zabytków oraz walorów krajobrazu kulturowego,
- podejmowanie działań zwiększających atrakcyjność zabytków dla potrzeb społecznych, turystycznych i edukacyjnych oraz wspieranie inicjatyw sprzyjających wzrostowi środków finansowych na opiekę nad zabytkami,
- określenie warunków współpracy z właścicielami zabytków, eliminujących sytuacje konfliktowe związane z wykorzystywaniem tych zabytków,
- podejmowanie przedsięwzięć umożliwiających tworzenie miejsc pracy związanych z opieką nad zabytkami.

3. Podstawa prawna opracowania gminnego programu opieki nad zabytkami – zadania i kompetencje organu gminy w zakresie ochrony zabytków i opieki nad zabytkami

1. Ustawa z dnia 8 marca 1990 r. o samorządzie gminnym (Dz. U. z 2016 r., poz. 446 ze zm.).

Zgodnie z art. 7 ust. 1 pkt 9 ustawy, do zadań własnych gminy należy zaspokajanie zbiorowych potrzeb wspólnoty, w tym m.in. sprawy kultury, a więc bibliotek gminnych i innych instytucji kultury oraz ochrony zabytków i opieki nad zabytkami.

2. Ustawa z dnia 23 lipca 2003 r. o ochronie zabytków i opiece nad zabytkami (Dz. U. z 2014 r., poz. 1446), która nakłada na gminę następujące obowiązki i uprawnienia:

- a) prawo utworzenia przez radę gminy (po uprzednim zasięgnięciu opinii konserwatora zabytków) parku kulturowego w celu ochrony krajobrazu kulturowego oraz zachowania wyróżniających się krajobrazowo terenów z zabytkami nieruchomymi charakterystycznymi dla miejscowej tradycji budowlanej i osadniczej (art.16),
- b) obowiązek uwzględniania w strategii rozwoju gminy, studium uwarunkowań i kierunków zagospodarowania przestrzennego gminy oraz miejscowych planach zagospodarowania przestrzennego ochrony zabytków i opieki nad zabytkami (art. 18 i 19),
- c) obowiązek uzgadniania projektów i zmian planów zagospodarowania przestrzennego z wojewódzkim konserwatorem zabytków (art. 20),

- d) obowiązek prowadzenia gminnej ewidencji zabytków w formie zbioru kart adresowych zabytków z terenu gminy, objętych wojewódzką ewidencją zabytków (art. 22, ust. 4),
- e) przyjmowanie zawiadomień o znalezieniu w trakcie prowadzenia robót budowlanych lub ziemnych przedmiotu, co do którego istnieje przypuszczenie, że jest on zabytkiem oraz powiadomienie o tym fakcie wojewódzkiego konserwatora zabytków (art. 32, ust. 1, pkt 3 i ust. 2),
- f) przyjmowanie zawiadomień o przypadkowym znalezieniu przedmiotu, co do którego istnieje przypuszczenie, że jest on zabytkiem archeologicznym i powiadomienie o tym fakcie wojewódzkiego konserwatora zabytków (art. 33, ust. 1 i 2),
- g) sprawowanie opieki nad zabytkami, w tym finansowanie prac konserwatorskich i budowlanych przy zabytku, do którego gmina posiada tytuł prawny (art. 71, ust. 1 i 2)
- h) prawo udzielania przez organ stanowiący gminy, na zasadach określonych w podjętych uchwałach, dotacji na prace konserwatorskie, restauratorskie lub roboty budowlane przy zabytku wpisanym do rejestru zabytków (art. 81),
- i) obowiązek sporządzenia przez wójta gminy na okres 4 lat gminnego programu opieki nad zabytkami (art. 87, ust. 1).
- j) obowiązek sporządzenia i przedstawienia radzie gminy sprawozdania z realizacji programu (art. 87, ust. 5).

4. Uwarunkowania prawne ochrony i opieki nad zabytkami w Polsce

Uregulowania prawne dotyczące ochrony zabytków i opieki nad zabytkami zawarte zostały w szeregu dokumentach:

Konstytucja Rzeczypospolitej Polskiej (Dz. U. z 1997 r. Nr 78, poz. 483 ze zmianami)

Ustawa zasadnicza stanowi fundament systemu ochrony dziedzictwa kulturowego w Polsce. Zgodnie z art. 5, art. 6 ust. 1 Rzeczypospolita Polska strzeże dziedzictwa narodowego, zapewnia ochronę środowiska, kierując się zasadą zrównoważonego rozwoju oraz stwarza warunki upowszechniania i równego dostępu do dóbr kultury, będących źródłem tożsamości narodu polskiego, jego trwania i rozwoju. Każdy jest obowiązany do dbałości o stan środowiska i ponosi odpowiedzialność za spowodowane przez siebie jego

pogorszenie. Zasady tej odpowiedzialności określa art. 86 ustawy.

Ustawa o ochronie zabytków i opiece nad zabytkami (Dz. U. z 2014 r., poz. 1446 ze zmianami)

Ustawa stanowi podstawę prawną ochrony dziedzictwa kulturowego w kraju, określa politykę zarządzania zabytkami, wyznacza główne zadania państwa i właścicieli obiektów zabytkowych. Szczegółowe zapisy określają przedmiot, zakres i formy ochrony i opieki nad zabytkami, zasady finansowania prac konserwatorskich, restauratorskich i robót budowlanych przy zabytkach, formy ochrony zabytków.

Ochrona zabytków (art. 4) polega w szczególności na podejmowaniu przez organy administracji publicznej działań mających na celu m.in.:

- zapewnienie warunków prawnych, organizacyjnych i finansowych umożliwiających trwałe zachowanie zabytków, ich zagospodarowanie i utrzymanie,
- zapobieganie zagrożeniom mogącym spowodować uszczerbek dla wartości zabytków,
- udaremnienie niszczenia i niewłaściwego korzystania z zabytków,
- przeciwdziałanie kradzieży, zaginięciu lub nielegalnemu wywozowi za granicę.

W art. 5 zdefiniowane zostało pojęcie opieki nad zabytkami, która sprawowana jest przez właściciela lub posiadacza zabytku. Polega ona w szczególności na zapewnieniu warunków:

- naukowego badania i dokumentowania zabytku,
- zabezpieczenia i utrzymania zabytku wraz z jego otoczeniem w jak najlepszym stanie,
- korzystania z zabytku w sposób zapewniający trwałe zachowanie jego wartości,
- prowadzenia prac konserwatorskich, restauratorskich i robót budowlanych przy zabytku,
- popularyzowania i upowszechniania wiedzy o zabytku oraz jego znaczeniu dla historii i kultury.

Ze względu na bardzo zróżnicowany charakter obiektów, które mogą być zabytkami, w art. 6 przedstawiono przykładowe wyliczenie z podziałem na zabytki nieruchome, ruchome i archeologiczne. Ochronie i opiece podlegają, bez względu na stan zachowania:

- 1) zabytki nieruchome będące, w szczególności: krajobrazami kulturowymi, układami urbanistycznymi, ruralistycznymi i zespołami budowlanymi, dzielami architektury i budownictwa, dzielami budownictwa obronnego, obiektami techniki,

a zwłaszcza kopalniami, hutami, elektrowniami i innymi zakładami przemysłowymi, cmentarzami, parkami, ogrodami i innymi formami zaprojektowanej zieleni, miejscami upamiętniającymi wydarzenia historyczne bądź działalność wybitnych osobistości lub instytucji;

2) zabytki ruchome będące, w szczególności: dziełami sztuki plastycznych, rzemiosła artystycznego i sztuki użytkowej, kolekcjami stanowiącymi zbiory przedmiotów zgromadzonych i uporządkowanych według koncepcji osób, które tworzyły te kolekcje, numizmatami oraz pamiątkami historycznymi, a zwłaszcza militariami, sztalarami, pieczęciami, odznakami, medalami i orderami, wytworami techniki, a zwłaszcza urządzeniami, środkami transportu oraz maszynami i narzędziami świadczącymi o kulturze materialnej, charakterystycznymi dla dawnych i nowych form gospodarki, dokumentującymi poziom nauki i rozwoju cywilizacyjnego, materiałami bibliotecznymi, instrumentami muzycznymi, wytworami sztuki ludowej i rękodziela oraz innymi obiektami etnograficznymi, przedmiotami upamiętniającymi wydarzenia historyczne bądź działalność wybitnych osobistości lub instytucji;

3) zabytki archeologiczne będące, w szczególności: pozostałościami terenowymi przedziejowego i historycznego osadnictwa, omentarzyskami, kurhanami, relikdami działalności gospodarczej, religijnej i artystycznej.

Ochronie mogą podlegać również nazwy geograficzne, historyczne lub tradycyjne nazwy obiektu budowlanego, placu, ulicy lub jednostki osadniczej.

Ustawa wyróżnia (w art. 7) następujące formy ochrony:

- 1) wpis do rejestru zabytków,
- 2) uznanie za pomnik historii,
- 3) utworzenie parku kulturowego,
- 4) ustalenia ochrony w miejscowym planie zagospodarowania przestrzennego albo w decyzji o ustaleniu lokalizacji inwestycji celu publicznego, decyzji o warunkach zabudowy i zagospodarowania terenu, decyzji o zezwoleniu na realizację inwestycji drogowej, decyzji o ustaleniu lokalizacji linii kolejowej lub decyzji o zezwoleniu na realizację inwestycji w zakresie lotniska użytku publicznego.

Ustawa z dnia 8 marca 1990 r. o samorządzie gminnym (Dz. U. z 2016 r., poz. 446 ze zmianami)

Zgodnie z art. 7 ust. 1 pkt 9 ustawy, do zadań własnych gminy należy zaspokajanie zbiorowych potrzeb wspólnoty, w tym m.in. sprawy kultury, a więc bibliotek gminnych i innych instytucji kultury oraz ochrony zabytków i opieki nad

zabytkami.

Ustawa z dnia 27 kwietnia 2001 r. Prawo ochrony środowiska (Dz. U. z 2013 roku., poz. 1232 ze zmianami)

Ustawa określa, że przy sporządzaniu prognozy oddziaływania na środowisko należy dokonać analizy i oceny oddziaływania m.in. na obiekty zabytkowe. W przypadku odstąpienia od przeprowadzenia postępowania w sprawie oceny oddziaływania na środowisko, ustawa nakłada obowiązek sprawdzenia, czy decyzja o odstąpieniu uwzględni obszary mające znaczenie dla dziedzictwa kulturowego.

Ustawa z dnia 27 marca 2003 r. o planowaniu i zagospodarowaniu przestrzennym (Dz. U. z 2016 r., poz. 778 ze zmianami)

Zapisy ustawy określają, iż podczas sporządzania studium uwarunkowań i kierunków zagospodarowania przestrzennego, miejscowych planów zagospodarowania przestrzennego, decyzji o warunkach zabudowy oraz ustaleniu lokalizacji inwestycji celu publicznego należy uwzględnić obszary i zasady ochrony dziedzictwa kulturowego i zabytków oraz dóbr kultury współczesnej. Ustawa nakłada na samorządy obowiązek zawiadomienia konserwatora zabytków o przystąpieniu do sporządzania studium i planów zagospodarowania przestrzennego, uwzględnienia wniosków konserwatorskich oraz uzgodnienia dokumentów.

Ustawa z dnia 16 kwietnia 2004 r. o ochronie przyrody (Dz. U. z 2015, poz. 1651 ze zmianami)

Zgodnie z art. 83 a, ust. 1 ustawy, zezwolenie na usunięcie drzewa lub krzewu z terenu nieruchomości wydaje wójt, burmistrz albo prezydent miasta, a w przypadku gdy zezwolenie dotyczy usunięcia drzewa lub krzewu z terenu nieruchomości wpisanej do rejestru zabytków - wojewódzki konserwator zabytków.

Ustawa z dnia 21 sierpnia 1997 r. o gospodarce nieruchomościami (Dz. U. z 2015 r., poz. 782 ze zmianami)

Ustawa określa (w art. 13), iż pozwolenia wojewódzkiego konserwatora zabytków wymaga sprzedaż, zamiana, darowizna lub oddanie w użytkowanie wieczyste nieruchomości wpisanej do rejestru zabytków, stanowiącej własność jednostki samorządu terytorialnego i Skarbu Państwa (za wyjątkiem nieruchomości będących we władaniu Agencji Nieruchomości Rolnych). Zgodnie z art. 29, jeżeli przedmiotem umowy o oddanie nieruchomości gruntowej w użytkowanie wieczyste jest nieruchomość wpisana do rejestru zabytków, przy

określanu sposobu korzystania z niej, można nałożyć na nabywcę obowiązek odbudowy lub remontu położonych na niej obiektów zabytkowych. Przy sprzedaży nieruchomości wpisanej do rejestru zabytków, ustaloną cenę obniża się o 50 % (art. 68). Właściwy organ, może za zgodą odpowiednio wojewody, rady lub sejmiku, podwyższyć lub obniżyć tę bonifikatę.

Ustawa z dnia 7 lipca 1994 r. Prawo budowlane (Dz. U. Nr z 2016 r., poz. 290 ze zmianami)

Art. 5 ust. 1, pkt 7 oraz ust. 2.

Obiekt budowlany należy użytkować w sposób zgodny z jego przeznaczeniem i wymaganiami ochrony środowiska oraz utrzymywać w należyłym stanie technicznym i estetycznym, nie dopuszczając do nadmiernego pogorszenia jego właściwości użytkowych i sprawności technicznej, w szczególności w zakresie związanym z wymaganiami ochrony obiektów wpisanych do rejestru zabytków oraz obiektów objętych ochroną konserwatorską.

Art. 30 ust. 2.

Do zgłoszenia robót budowlanych należy dołączyć, w zależności od potrzeb, pozwolenia, uzgodnienia i opinie wymagane odrębnymi przepisami, np. wojewódzkiego konserwatora zabytków.

Art. 30 ust. 7.

Właściwy organ może nabyć, w drodze decyzji, obowiązek uzyskania pozwolenia na wykonanie określonego obiektu lub robót budowlanych objętych obowiązkiem zgłoszenia, jeżeli ich realizacja może naruszać ustalenia miejscowego planu zagospodarowania przestrzennego lub spowodować m.in. pogorszenie stanu środowiska lub stanu zachowania zabytków.

Art. 39 ustawy określa, iż:

- prowadzenie robót budowlanych przy obiekcie lub na obszarze wpisanym do rejestru zabytków wymaga, przed wydaniem decyzji o pozwoleniu na budowę, uzyskania pozwolenia konserwatora zabytków,

- pozwolenie na rozbiórkę obiektu budowlanego wpisanego do rejestru zabytków może być wydane po uzyskaniu decyzji Generalnego Konserwatora Zabytków o skreśleniu tego obiektu z rejestru zabytków,

- w stosunku do obiektów budowlanych oraz obszarów nie wpisanych do rejestru zabytków, a ujętych w gminnej ewidencji zabytków, pozwolenie na budowę lub rozbiórkę obiektu wydaje właściwy organ w uzgodnieniu z wojewódzkim konserwatorem zabytków.

5. Uwarunkowania zewnętrzne ochrony zasobów dziedzictwa kulturowego
5.1. Strategiczne cele polityki państwa w zakresie ochrony zabytków i opieki nad zabytkami

5.1.1. Narodowa strategia rozwoju kultury na lata 2004-2013 wraz z uzupełnieniem na lata 2004-2020 (przyjęta przez Radę Ministrów w dniu 21.09.2004 r.)

Głównym celem strategicznym jest działanie na rzecz zrównoważonego rozwoju kulturowego regionów w Polsce poprzez m.in. zachowanie dziedzictwa kulturowego i aktywną ochronę zabytków. Wśród kierunków działań wymieniono kompleksową rewaloryzację obiektów zabytkowych, ich adaptację na cele kulturalne, turystyczne, edukacyjne, społeczne, zwiększenie roli zabytków w rozwoju turystyki i przedsiębiorczości, promocję potencjału kulturowego regionów.

Instrumentem realizacji strategii jest Narodowy Program Kultury „Ochrona zabytków i dziedzictwa kulturowego”. Wśród najważniejszych celów strategicznych państwa z sferze ochrony zabytków wymieniono:

- przygotowanie skutecznego systemu prawno-financeowego wspierania ochrony i opieki nad zabytkami,
- podjęcie prac nad kompleksowym systemem edukacji na rzecz dziedzictwa,
- poszukiwanie instrumentów wzmacniających efekty działalności służb konserwatorskich,
- intensyfikacja ochrony i upowszechniania dziedzictwa kulturowego, w tym szczególnie kompleksowa poprawa stanu zachowania zabytków nieruchomych.

5.1.2. Strategia rozwoju kraju 2020 (przyjęta przez Radę Ministrów w dniu 25.09.2012 r.)

Strategia rozwoju kraju 2020. Aktywne społeczeństwo, konkurencyjna gospodarka, sprawne państwo, zakłada poprawę dostępu do wiedzy o dziedzictwie kulturowym, a w efekcie wzrost świadomości społecznej w związku z postulowanym upowszechnieniem wykorzystania technologii cyfrowych. Wprowadzeniu odpowiednich standardów świadczenia usług publicznych oraz zwiększeniu ich dostępności służyć będzie szersze i bardziej kompleksowe wykorzystanie technologii informatycznych i komunikacyjnych oraz rozwój niezależnej do tego infrastruktury, w tym usług kulturalnych (digitalizacja zasobów kultury i dziedzictwa narodowego).

Działania na rzecz ochrony dziedzictwa kulturowego są również ważnym

czynnikami rozwoju i podnoszenia atrakcyjności miast, wpływają na budowanie silnej pozycji ośrodków miejskich.

5.1.3. Strategia rozwoju kapitału społecznego 2020 (przyjęta przez Radę Ministrów w dniu 26.03.2013 r.)

Głównym celem *Strategii rozwoju kapitału społecznego* jest wzmocnienie udziału kapitału społecznego w rozwoju społeczno-gospodarczym kraju. Głównemu celowi przyporządkowano cztery cele szczegółowe, wśród których czwarty, „Rozwój i efektywne wykorzystanie potencjału kulturowego i kreatywnego”, priorytet 4.1. „Wzmocnienie roli kultury w budowaniu spójności społecznej” odnieść można do ochrony dziedzictwa kulturowego. Wśród kierunków działań wymienia się:

- tworzenie warunków wzmocnienia tożsamości i uczestnictwa w kulturze na poziomie lokalnym, regionalnym i krajowym,
- ochronę dziedzictwa kulturowego i przyrodniczego oraz krajobrazu,
- digitalizację, cyfrową rekonstrukcję i udostępnianie dóbr kultury.

W *Strategii* podnosi się również kwestię aktywnego udziału społeczeństwa w ochronie zabytków i opiece nad nimi.

5.1.4. Krajowy program ochrony zabytków i opieki nad zabytkami

Krajowy program ochrony zabytków i opieki nad zabytkami na lata 2014-2017 przyjęty został Uchwałą Rady Ministrów Nr 125/2014 z dnia 24.06.2014 r.

W *Krajowym programie* dokonano diagnozy stanu ochrony zabytków w Polsce w trzech podstawowych płaszczyznach:

- organizacji i zadań organów ochrony zabytków w Polsce,
- stanu zachowania zabytków, w tym roli i znaczenia form ochrony zabytków oraz systemów informacji o zabytkach,
- komunikacji, porozumienia i współpracy w obszarze ochrony zabytków.

W przyjętym dokumencie określony został cel główny, jakim jest wzmocnienie roli dziedzictwa kulturowego i ochrony zabytków w rozwoju potencjału kulturowego i kreatywnego Polaków. Celowi głównemu przyporządkowano cele szczegółowe i kierunki działania.

1. Wspieranie rozwiązań systemowych na rzecz ochrony zabytków w Polsce. Cel ten będzie realizowany poprzez:

- porządkowanie rejestru zabytków nieruchomych,
- przygotowanie ratyfikacji Konwencji UNESCO ds. ochrony dziedzictwa

podwodnego,

- wypracowanie jednolitych standardów działań konserwatorskiego w odniesieniu do wybranych typów i kategorii zabytków nieruchomych,
- wzmocnienie instrumentów ochrony krajobrazu kulturowego,
- opracowanie diagnozy prawnej ochrony zabytków ruchomych,
- opracowanie kompleksowego raportu o stanie zachowania zabytków nieruchomych wpisanych do rejestru zabytków,
- realizacja badań w ramach AZP na obszarach szczególnie istotnych ze względu na zagrożenia dla dziedzictwa archeologicznego.

2. Wzmocnienie synergii działania organów ochrony zabytków. Cel ten będzie realizowany poprzez:

- zwiększenie efektywności zarządzania i ochrony zabytków poprzez wdrażanie infrastruktury informacji przestrzennej o zabytkach,
- wypracowanie standardów pozwalających na lepszy przepływ informacji pomiędzy organami ochrony zabytków, a społecznościami żyjącymi w otoczeniu zabytków objętych ochroną,
- podniesienie jakości procesów decyzyjnych w organach ochrony zabytków,
- merytoryczne wsparcie samorządu terytorialnego w ochronie zabytków.

3. Tworzenie warunków do aktywnego uczestnictwa w kulturze, edukacji na rzecz dziedzictwa kulturowego oraz jego promocji i reinterpretacji. Cel ten realizowany będzie poprzez:

- przygotowanie ratyfikacji Konwencji ramowej Rady Europy w sprawie znaczenia dziedzictwa kulturowego dla społeczeństwa, Faro 2005,
- budowanie świadomości społecznej dotyczącej funkcji dziedzictwa kulturowego jako podstawy kształtowania tożsamości narodowej i społeczności lokalnych,
- promocja zasobu dziedzictwa za pośrednictwem Internetu,
- zwiększenie i ułatwienie dostępu do zasobu dziedzictwa.

5.2. Relacje gminnego programu opieki nad zabytkami z opracowaniami wykonanymi na poziomie województwa

5.2.1 Strategia rozwoju województwa wielkopolskiego

Zaktualizowana „Strategia rozwoju województwa wielkopolskiego do 2020 roku. Wielkopolska 2020” jest dokumentem opracowanym przez Urząd Marszałkowski Województwa Wielkopolskiego, a przyjęta przez Sejmik Województwa Wielkopolskiego w dniu 17 grudnia 2012 r. Uchwałą Nr XXIX/559/12.

Strategia określa uwarunkowania, cele i kierunki rozwoju województwa.

Ustalenia zawarte w cyt. dokumencie stanowią podstawę do sporządzenia planu zagospodarowania przestrzennego województwa, przez co mają bezpośredni wpływ na zachowanie i poprawę jakości krajobrazu kulturowego. Zakłada konieczność wyznaczenia w planie zagospodarowania przestrzennego terenów o wyjątkowych walorach środowiska kulturowego, które należy wesprzeć pakietem pomocy ułatwiającej wykorzystanie tego czynnika. Wsparcie powinno objąć, z jednej strony rewitalizację obiektów, a z drugiej, przedsiębiorczość budowaną na wykorzystaniu tego sektora, szczególnie w turystyce.

Generalnym celem „Strategii rozwoju województwa wielkopolskiego” jest poprawa jakości przetrzyszenia województwa, systemu edukacji, rynku pracy, gospodarki oraz sfery społecznej, skutkująca wzrostem poziomu życia mieszkańców. Cel ten będzie realizowany przy pomocy celów strategicznych i operacyjnych.

W ramach celu strategicznego „Zwiększenie spójności województwa” określony został cel operacyjny „Wsparcie terenów o wyjątkowych walorach środowiska kulturowego”. Środowisko kulturowe może być dla wybranych obszarów istotnym czynnikiem aktywizacji gospodarczej i budowania lokalnych przewag konkurencyjnych. Na wielu obszarach jest ono jedynym realnym czynnikiem wzrostu.

Cel ten realizowany powinien być przede wszystkim przez następujące kierunki działań:

- kompleksowe programy rewitalizacji i aktywizacji gospodarczej wykorzystującej walory kulturowe,
- tworzenie parków kulturowych,
- promocja terenów o wybitnych walorach kulturowych,
- odnowa obiektów dziedzictwa kulturowego.

Cel strategiczny zakładający „Zwiększenie zasobów oraz wyrównywanie potencjałów społecznych województwa” ma być realizowany poprzez cel operacyjny „Ochrona i utrwalać dziedzictwa kulturowego”

Jednym z fundamentów kapitału społecznego jest tożsamość regionalna, otwartość na inne kultury oraz tolerancja. Bez poczucia tożsamości i znajomości własnej kultury nie można budować więzi społecznych. Rozwój społeczny, w tym tożsamość kulturowa, jest ważnym czynnikiem kształtowania konkurencyjności regionu.

Wielkopolska może być regionem, który nie tylko wspiera wewnętrzny

rozwój kulturalny, ale również przyciąga jednostki kreatywne, działające w przestrzeni kultury poprzez stworzenie wizerunku regionu otwartego na mobilność idei oraz odmienne wzorce i wartości kulturowe.

Cel ten realizowany powinien być przede wszystkim przez następujące kierunki działań:

- promocja kultury regionalnej,
- poprawa warunków dla utrwalania tożsamości oraz upowszechniania dorobku kultury lokalnej i regionalnej,
- ochrona i zachowanie dziedzictwa kulturowego oraz historycznego regionu,
- wsparcie rozwoju kultury jako jednego z kreatywnych sektorów gospodarki regionu i rozwój przedsiębiorczości w tej dziedzinie,
- wzmocnienie pluralizmu kulturowego jako rozwojowej przeciwwagi dla dziedzictwa kulturowego regionu,
- stymulacja przepływu treści kulturowych (transfer międzykulturowy) oraz wewnętrznej innowacji w sferze kultury, jako niezbędnych czynników rozwoju kultury,
- zmniejszanie przestrzennych, społecznych i ekonomicznych dysproporcji w dostępie do kultury.

5.2.2. Plan zagospodarowania przestrzennego województwa wielkopolskiego

Plan zagospodarowania przestrzennego województwa wielkopolskiego sporządzony na okres perspektywny do roku 2020, uchwalony przez Sejmik Województwa Wielkopolskiego Uchwałą Nr XLII/628/2001 z dnia 26 listopada 2001 roku, zmieniony Uchwałą Nr XLVI/690/10 z dnia 26 kwietnia 2010 r.

W rozdz. „Uwarunkowania rozwoju przestrzennego. Uwarunkowania wewnętrzne”, pkt 18 „Kultura i dziedzictwo narodowe” określono wartość tożsamości regionalnej. Oparta na tradycji regionalnej i najważniejszych cechach wyróżniających region terytorialnie, historycznie, społecznie i kulturowo jest ważnym elementem dziedzictwa kulturowego.

Omówiono wielkość zachowanej substancji zabytkowej w regionie: stanowiska archeologiczne, zabytki architektury i budownictwa, pomniki historii, parki kulturowe, wymieniając najcenniejsze, charakterystyczne dla poszczególnych epok. Podkreślono konieczność powołania nowych parków kulturowych, które mogą stanowić podstawy do sporządzenia i wdrożenia

strategii promocji kultury województwa wielkopolskiego oraz mogą stać się czynnikiem dla rozwoju turystyki opartej o wartości krajoznawcze i kultury. Jednym z najważniejszych elementów generujących rozwój turystyki są szlaki kulturowe. Bogata przeszłość historyczna i kulturowa Wielkopolski stwarza wiele możliwości do przeprowadzenia szlaków kulturowych, a tym samym promocji Wielkopolski w skali lokalnej, krajowej czy międzynarodowej.

W rozdz. 31. „Ochrona i wykorzystanie dziedzictwa kulturowego” wymieniono najważniejsze nurty działania, mające na celu osiągnięcie optymalnego stanu środowiska kulturowego:

- ochrona istniejących zasobów materialnych i duchowych,
- kreowanie nowych jakości w obrębie poszczególnych dziedzin składających się na kulturę, a zwłaszcza kreowanie nowej przestrzeni,
- kształtowanie świadomości – upowszechnianie wiedzy o środowisku kulturowym Wielkopolski wśród mieszkańców regionu, kraju i za granicą.

W planie zagospodarowania przestrzennego województwa wielkopolskiego szczególne znaczenie ma ochrona obszarowa, a więc ochrona całych układów przestrzennych miast i wsi, ochrona krajobrazów kulturowych w parkach kulturowych i w strefach kulturotwórczych, szlaków kulturowych oraz pojedynczych obiektów.

Najważniejsze działania w ramach ochrony dóbr kultury i dziedzictwa narodowego w ramach planowania przestrzennego to:

- zwiększenie nakładów na ochronę dziedzictwa kulturowego, zarówno w budżecie państwa, jak i budżetach samorządowych,
- wpisanie do rejestru zabytków wszystkich zachowanych zwoleń i układów urbanistycznych,
- poszerzenie ewidencji zasobów dziedzictwa kulturowego województwa wielkopolskiego. Konieczne jest umożliwienie publicznego dostępu do ewidencji w formie elektronicznej,
- dalsze prowadzenie archeologicznych badań osadniczych,
- wzbogacanie dokumentacji dotyczącej obiektów dziedzictwa kulturowego, w szczególności: opisów, szkiców, map i opracowań obiektów oraz digitalizacji danych i ich udostępnianie w formie elektronicznej,
- promocja szlaków kulturowych, parków kulturowych, pomników historii, a także obiektów wpisanych na listy dziedzictwa europejskiego,
- podnoszenie wizerunku województwa jako produktu turystycznego, poprzez prawidłową informację turystyczną w celu dotarcia do

określonych atrakcji turystycznych.

W rozdz. 31.1.1. „Ochrona układów urbanistycznych i ruralistycznych” wymieniono elementy, które jej podlegają: rozplanowanie ulic, rynków i placów miejskich, parametry kwartałów, pasma zieleni, dominanty przestrzenne, panoramy, osie widokowe oraz wszelkie formy specyficznej zabudowy miejskiej. Ochrona układów przestrzennych, urbanistycznych i ruralistycznych powinna być rozpatrywana wraz z nawarstwieniami kulturowymi, w których obecna jest cała sekwencja dziejów. Jest to działanie niezbędne dla zachowania ciągłości historycznej tworzenia się sieci osadniczej.

Sprzymierzaniem systemowych działań wspierających może się stać aspekt ekonomiczny w postaci korzyści gospodarczych uzyskiwanych z turystyki na terenach o atrakcyjnych i zadbanych środowiskach – pojedynczych wybitnych obiektach z historycznym tłem kulturowym, nadającym całości oczekiwany klimat.

Podobny system powinien objąć również układy ruralistyczne. Ochrona kompleksowa architektury wiejskiej jest możliwa do zrealizowania na terenach, których głównym motorem rozwoju stanie się turystyka. Właściwą formą ochrony jest adaptowanie zabytkowych obiektów architektury wiejskiej na obiekty rekreacji indywidualnej. Najwartościowsze obiekty, dla których nie da się zapewnić ochrony w istniejących zespołach zabudowy, powinny się znaleźć w skansenach. Z uwagi na brak możliwości przetwarzania wszystkich zabytków architektury wiejskiej, niezbędne jest systematyczne dokumentowanie obiektów o wartościach historycznych i estetycznych.

W rozdz. „Kierunki zagospodarowania przestrzennego. Polityka przestrzenna”, pkt 29 „Polityka poprawy efektywności struktur przestrzennych” przedstawiono zbiór najważniejszych zasad, mających na celu uzyskiwanie optymalnych efektów w zagospodarowaniu przestrzeni. Ład przestrzenny to także zagospodarowanie przestrzeni, które tworzy harmonijną całość oraz uwzględnia w uporządkowanych relacjach wszelkie uwarunkowania i wymagania funkcjonalne, społeczno-gospodarcze, środowiskowe, kulturowe oraz kompozycyjno-estetyczne.

Ład przestrzenny można uzyskać m. in. przez:

- przestrzeganie wytycznych konserwatorskich w zakresie poszczególnych obiektów objętych ochroną jak również zasad zagospodarowania zabytkowych układów urbanistycznych,
- kontynuowanie architektury wiejskiej przy założeniu, że tradycyjny nurt architektury lokalnej regionu nie powinien mieć prawa wyłączności, ale

powinien stanowić ważny wyróżnik dla zachowania regionalnej specyfiki.

Na terenach szczególnie cennych krajobrazowo należy unikać realizacji projektów odległych stylistycznie, pochodzących z kulturowo odmiennych regionów,

- ochronę krajobrazu, szczególnie w rejonach o najwyższych walorach przyrodniczych i kulturowych.

Dla kształtowania przestrzeni miejskich przyjęto m.in. następujące zasady:

- ochrona dziedzictwa kulturowego, tożsamości i tradycyjnych elementów środowiska miejskiego, takich jak: zabytkowe dzielnice, budynki, dominanty przestrzenne, panoramy, tereny zielone i tereny otwarte; respektowanie zaleceń wynikających z przepisów ochronnych i poszerzanie ochrony prawnej,
- wykorzystywanie atutów wynikających z ukształtowania terenu, osi widokowych, dominant przestrzennych, panoram,
- podnoszenie wymogów architektonicznych, szczególnie w stosunku do obiektów realizowanych na obszarach śródmieść oraz w pobliżu terenów o najwyższych walorach kulturowych i przyrodniczych,
- podejmowanie opracowań planistycznych dotyczących rewitalizacji przestrzeni miejskich.

Dla kształtowania obszarów wiejskich przyjęto m. in. następujące zasady:

- ochrona charakterystycznych układów ruralistycznych oraz zespołów sakralnych, pałacowo-parkowych, folwarków, ochrona zabytkowych budynków mieszkalnych, gospodarczych, wiatraków, remiz, szkół, kuźni, młynów, gorzelni i innych elementów specyficznych dla architektury wiejskiej np. kapliczek i krzyży,
- poszanowanie kształtowanej tradycyjnie różnorodności form osadnictwa wiejskiego w poszczególnych rejonach,
- tworzenie wykorzystywanie wzorców architektury lokalnej przy formułowaniu warunków dla projektowanej zabudowy, odwoływanie się do architektury regionalnej Wielkopolski, preferowanie rodzimych materiałów budowlanych oraz tradycyjnych elementów małej architektury.

W rozdz. 31.3. „Promowanie świadomości regionalnej Wielkopolski” uznano, że do zaistnienia Wielkopolski jako regionu atrakcyjnego kulturowo, niezbędne jest intensywne promowanie wiedzy o środowisku kulturowym regionu. Działania na rzecz promowania świadomości regionalnej Wielkopolski mają na celu pobudzenie aktywności lokalnych środowisk, przywrócenie etosu

wielkopolskiego oraz pielęgnowanie regionalizmu, tzw. „małych ojczyzn”, m.in. poprzez:

- promowanie gwary, obyczajów, potraw, strojów, lansowanie folklorystycznych zespołów tanecznych,
- kształtowanie otwartości wobec innych mniejszości i kultur, prezentowanie ich dorobku kulturowego,
- organizowanie jarmarków, pokazów tradycyjnego rzemiosła, konkursów związanych z tematyką regionalną.

5.2.3. Program opieki nad zabytkami województwa wielkopolskiego

Program opieki nad zabytkami województwa wielkopolskiego na lata 2013-2016 przyjęty został Uchwałą Nr XXXVIII/763/13 Sejmiku Województwa Wielkopolskiego z dnia 28 października 2013 r.

Myślą przewodnią opracowania *Programu* było uznanie potrzeby zachowania zasobów regionalnego dziedzictwa kulturowego jako ważnego czynnika wpływającego na kształtowanie się tożsamości regionalnej i promocji turystycznej. Program określił stan, do którego należy dążyć w zakresie opieki nad zabytkami, wskazuje konieczne do wykonania zadania i sugeruje sposoby ich realizacji poprzez określenie podstawowych założeń organizacyjnych, finansowych, edukacyjnych i promocyjnych.

6. Zasoby dziedzictwa i krajobrazu kulturowego gminy

6.1. Zabytki nieruchome o najwyższym znaczeniu dla gminy wpisane do rejestru zabytków

DŁUGIE STARE

ZESPÓŁ KOŚCIOŁA PAR. P.W. ŚW. MARCINA:

a. kościół, mur., XV w., rozbud. 1769 r., dobud. wieży 1809 r.,

Rejestr zabytków nr AK-I-11 a z dnia 12.12.1932 r.

b. brama, mur., poł. XVIII w.,

Rejestr zabytków nr 318/A z dnia 21.10.1968 r.

c. plebania, mur., 1848 r.,

Rejestr zabytków nr 1048/A z dnia 25.03.1970 r.

d. cmentarz przykościelny, 1 poł. XVIII w., k. XIX w.

Rejestr zabytków nr 1219/A z dnia 6.08.1991 r.

Zespół kościoła wpisany do księgi A rejestru zabytków Województwa

Wielkopolskiego pod numerem rejestru 508/1-4/Wlkp/A z dnia 7 maja 2007 r.

ZESPÓŁ PAŁACOWO-FOLWARCZNY:

a. pałac, ob. szkoła, ul. Leszczyńska nr 1, mur., 2 poł. XIX w.,

Rejestr zabytków nr 1209/A z dnia 20.06.1991 r.

b. park, 2 poł. XIX w.,

Rejestr zabytków nr 1209/A z dnia 20.06.1991 r.

Zespół pałacowo-parkowy wpisany do księgi A rejestru zabytków Województwa Wielkopolskiego pod numerem rejestru 510/Wlkp/A z dnia 7 maja 2007 r.

folwark I, ul. Leszczyńska/Wiosenna:

c. obora, mur., pocz. XX w.,

Rejestr zabytków nr 1403/A z dnia 13.04.1993 r.

d. spichlerz, mur., 1903 r.,

Rejestr zabytków nr 1401/A z dnia 13.04.1993 r.

folwark II, Wiosenna:

e. obora (owczarnia), mur., 1896 r.

Rejestr zabytków nr 1402/A z dnia 13.04.1993 r.

Budynki folwarczne wpisane do księgi A rejestru zabytków Województwa

Wielkopolskiego pod numerem rejestru 509/1'-3/Wlkp/A z dnia 7 maja 2007 r.

GOŁANICE

UKŁAD ARCHITEKTONICZNO – PRZESTRZENNY MIEJSCOWOŚCI ORAZ

KRAJOBRAZ KULTUROWY WOKÓŁ JEZIORA KRZYCKIEGO

Rejestr zabytków nr 1214/A z dnia 13.07.1991 r.

KOŚCIÓŁ PAR. P.W. ŚŚ. PIOTRA I PAWEŁA, 1782 r.

Rejestr zabytków nr 45 z dnia 12.12.1932 r.

ZESPÓŁ DWORSKO-FOLWARCZNY:

a. dwór, mur., pocz. XIX w., dobud. pd. skrzydła boczne pocz. XX w.,

Rejestr zabytków nr 323 z dnia 21.10.1968 r.

b. park, 1 poł. XIX w.,

Rejestr zabytków nr 1012/A z dnia 22.04.1987 r.

c. czworak, ob. dom nr 4, mur., 1 poł. XIX w.

Rejestr zabytków nr 323 z dnia 21.10.1968 r.

HENRYKOWO

KOMORA CELNA, ob. dom nr 8, mur., l. 20 XX w.

Rejestr zabytków nr 1017/A z dnia 23.06.1987 r.

KRZYCKO MAŁE

UKŁAD ARCHITEKTONICZNO – PRZESTRZENNY ORAZ KRAJOBRAZ

KULTUROWY WOKÓŁ JEZIORA KRZYCKIEGO

Rejestr zabytków nr 1213/A z dnia 13.07.1991 r.

ZESPÓŁ KOŚCIOŁA PAR. P.W. NMP ŚNIEŻNEJ:

a. kościół, mur., 1892 r.,

Rejestr zabytków nr 1221/A z dnia 6.08.1991 r.

b. ogrodzenie z figurami świętych, mur., XVIII w. i ok. poł. XIX w.,

Rejestr zabytków nr 1221/A z dnia 6.08.1991 r.

c. cmentarz przykościelny, 1 poł. XVIII w.

Rejestr zabytków nr 1221/A z dnia 6.08.1991 r.

ZESPÓŁ DWORSKO-PARKOWY:

a. dwór, mur., 1855 r. rozbud. pocz. XX w.,

Rejestr zabytków nr 1678/A z dnia 3.04.1975 r.

b. park, ok. poł. XIX w.

Rejestr zabytków nr 1554/A z dnia 11.08.1995 r.

NIECHŁÓD

ZESPÓŁ KOŚCIOŁA PAR. P.W. WSZYSTKICH ŚWIĘTYCH:

a. kościół, drew., XVIII w.

Rejestr zabytków nr 1171/A z dnia 17.07.1970 r.

kościół wpisany do księgi A rejestru zabytków Województwa Wielkopolskiego pod numerem rejestru 821/Wlkp/A z dnia 27 października 2010 r.

b. cmentarz przykościelny z ogrodzeniem i kaplicą grobową rodziny Junosza-Bojanowskich, XVIII-XX w.

Rejestr zabytków nr 821/Wlkp/A z dnia 27.10.2010 r.

ZESPÓŁ DWORSKO-FOLWARCZNY:

a. dwór, mur., 1906–1908 r.,

Rejestr zabytków nr 1013/A z dnia 15.04.1987 r.

b. park, 2 poł. XIX w.,

Rejestr zabytków nr 1013/A z dnia 15.04.1987 r.

c. zabudowania folwarczne, XIX/XX w.

Rejestr zabytków nr 1013/A z dnia 15.04.1987 r.

Zespół dworsko-folwarczny wpisany do księgi A rejestru zabytków Województwa Wielkopolskiego pod numerem rejestru 513/Wlkp/A z dnia 11 maja 2007 r.

PRZYBYSZEWÓ

ZESPÓŁ DWORSKI:

a. dwór, mur., 4 ćw. XIX w.,

Rejestr zabytków nr 1026/A z dnia 10.02.1987 r.

b. park, XIX/XX w.

Rejestr zabytków nr 1026/A z dnia 10.02.1987 r.

Zespół dworsko-parkowy wpisany do księgi A rejestru zabytków Województwa Wielkopolskiego pod numerem rejestru 291/Wlkp/A z dnia 29 marca 2006 r.

ŚWIECIECHOWA

ZESPÓŁ BUDOWLANY I ZAŁOŻENIE URBANISTYCZNE, 1333–1936 r.

Rejestr zabytków nr 1210/A z dnia 16.07.1991 r.

KOŚCIÓŁ PAR. P.W. ŚW. JAKUBA AP., mur., 1 poł. XV w., przebudowany

1730–1750 r., zniszczony pożarem 1780 r., odbud. 1781–1798 r.

Rejestr zabytków nr 54 z dnia 12.12.1932 r.

ZESPÓŁ DWORSKO-PARKOWY, ul. Lasocińska 9:

a. dwór, mur., 2 poł. XIX w., rozbud. pocz. XX w.,

Rejestr zabytków nr 989/A z dnia 18.11.1985 r.

b. park krajobrazowy, 2 poł. XIX w.

Rejestr zabytków nr 989/A z dnia 18.11.1985 r.

WIATRAK KOŻŁAK, drew., 1878 r.

Rejestr zabytków nr 1104/A z dnia 28.03.1988 r.

Wpisany do księgi A rejestru zabytków Województwa Wielkopolskiego pod numerem rejestru 400/Wlkp/A z dnia 10 sierpnia 2006 r.

TRZEBINY

ZESPÓŁ PAŁACOWO-FOLWARCZNY

a. pałac, mur., ok. 1680 r., przebud. 1870 r.,

Rejestr zabytków nr 556/A z dnia 2.05.1956 r.

b. park, XVIII-XIX w.,

Rejestr zabytków nr 556/A z dnia 2.05.1956 r.

c. obora, mur., 2 poł. XIX w.,

Rejestr zabytków nr 1405/A z dnia 15.04.1993 r.

d. obora z wozownią, mur., 1900 r.,

Rejestr zabytków nr 1405/A z dnia 15.04.1993 r.

e. stajnia ze spichlerzem, mur., ok. 1860–1870 r.,

Rejestr zabytków nr 1405/A z dnia 15.04.1993 r.

f. gorzelnia, mur., 1906 r.

Rejestr zabytków nr 1405/A z dnia 15.04.1993 r.

UKŁAD PRZESTRZENNY ZAŁOŻENIA PAŁACOWO-PARKOWEGO WRAZ

Z ZABYTKOWYMI ALEJAMI I KOMPLEKSEM STAWÓW, 2 poł. XVII w.-pocz. XX w.

Rejestr zabytków nr 1643/A z dnia 14.10.1997 r.

6.2. Wykaz zabytków nieruchomych znajdujących się w gminnej ewidencji zabytków

DŁUGIE NOWE

KAPLICZKA, mur., 2 poł. XIX w.

CMENTARZ EWANGELICKI, ok. poł. XIX w.

DOM NR 24 mur., 1918 r.

DŁUGIE STARE

ZESPÓŁ KOŚCIOŁA PAR. P.W. ŚW. MARCINA, ul. Wiosenna:

a. kościół, mur., XV w., rozbud. 1769 r., dobud. wieży 1809 r.,

b. kapliczka z figurą św. Jana Nepomucena, kam., 1742 r.,

b. brama, mur., poł. XVIII w.,

c. ogrodzenie, mur., XVIII w.

d. plebania nr 2, mur., 1848 r.,

e. cmentarz przykościelny, 1 poł. XVIII w.

KAPLICZKA DOMKOWA, ul. Jesienna, mur., 2 poł. XIX w.

KAPLICZKA, ul. Nowa, mur., XIX/XX w.

SZKOŁA, ob. przedszkole, ul. Wschowska 2, mur., pocz. XX w.

ZAJAZD, ob. dom, ul. Wiosenna 12/14, mur., 1824 r., rozbud. 4 ćw. XIX w.

ZESPÓŁ PAŁACOWO-FOLWARCZNY:

a. pałac, ob. szkoła, ul. Leszczyńska nr 1, mur., 2 poł. XIX w.,

b. oficyna ze stajnią, ul. Leszczyńska nr 1a, mur., k. XIX w.,

c. park, 2 poł. XIX w.,

d. ogrodzenie, mur., pocz. XX w.

folwark I, ul. Leszczyńska/Wiosenna:

d. obora, mur., pocz. XX w.,

e. spichlerz, mur., 1903 r.,

f. gorzelnia, mur., pocz. XX w.,

g. magazyn, warsztaty, mur., pocz. XX w.,

h. ogrodzenie, mur., pocz. XX w.,

folwark II, ul. Wiosenna:

h. obora (owczarnia), mur., 1896 r.,

i. czworak, ob. dom, ul. Wiosenna 31/33, mur., ok. 1900 r.

j. sześciórak, ob. dom, ul. Wiosenna 30/40, mur., 1902,

k. czworak, ob. dom nr 39, 41, 43, 45, mur., ok. 1900 r.,

l. czworak, ob. dom, ul. Nowa nr 1, 3, 5, 7, mur., XIX/XX w.

ul. Jesienna

BUDYNEK GOSPODARCZY W ZAGRODZIE NR 11, szach.-mur., pocz. XX w.

DOM NR 13, mur., pocz. XX w.

DOM NR 16, mur., pocz. XX w.

DOM NR 19, mur., ok. poł. XIX.

ul. Nowa

DOM NR 6, mur., 1 ćw. XX w.

ul. Wiosenna

DOM NR 6/8, mur., pocz. XX w.

ZAGRODA NR 21:

a. dom, mur., pocz. XX w.,

b. budynek gospodarczy, mur., pocz. XX w.

DOM NR 52, mur., pocz. XX w.

GOŁANICE

UKŁAD ARCHITEKTONICZNO – PRZESTRZENNY MIEJSCOWOŚCI ORAZ

KRAJOBRAZ KULTUROWY WOKÓŁ JEZIORA KRZYCKIEGO, XV-XIX w.

ZESPÓŁ KOŚCIOŁA PAR. P.W. ŚŚ. PIOTRA I PAWŁA:

a. kościół, mur., 1782 r.,

c. ogrodzenie z bramą, mur., k. XVIII i ok. poł. XIX w.,

d. cmentarz przykościelny, 2 poł. XVIII w.,

e. plebania, ul. Parkowa 19, mur., 1912 r.,

f. budynek gospodarczy, mur., pocz. XX w.

ZESPÓŁ CMENTARZA KATOLICKIEGO:

a. cmentarz, poł. XIX w.,

b. kaplica grobowa Bojanowskich i Skórzewskich, mur., XIX/XX w.

ZESPÓŁ DWORSKO-FOLWARCZNY, ul. Parkowa:

a. dwór, mur., pocz. XIX, dobud. skrzydła boczne pocz. XX w.,

b. park, 1 poł. XIX w.,

c. czworak, ob. dom nr 4, mur., 1 poł. XIX w.,

d. obora, mur., pocz. XX w.

ul. Leśna

BUDYNEK INWENTARSKI W ZAGRODZIE NR 10, mur., pocz. XX w.

ul. Sławowa

STODOŁA W ZAGRODZIE NR 1, szach.-mur., pocz. XX w.

BUDYNEK INWENTARSKI W ZAGRODZIE NR 4, mur., pocz. XX w.

HENRYKOWO

KOMORA CELNA, ob. dom 8 mur., l. 20 XX w.

ZESPÓŁ FOLWARCZNY, wł. AWRSP:

a. rządówka, ob. dom nr 1, mur., ok. 1900 r.,

b. spichlerz z oborą, mur., 1906 r.,

c. ogrodzenie, mur., pocz. XX w.,

d. ośmiobok, ob. dom nr 3, mur., 1905 r.

KRZYCKO MAŁE

UKŁAD ARCHITEKTONICZNO – PRZESTRZENNY ORAZ KRAJOBRAZ

KULTUROWY WOKÓŁ JEZIORA KRZYCKIEGO, XII-XIX w.

ZESPÓŁ KOŚCIOŁA PAR. P.W. NMP ŚNIEŻNEJ ul. Główna:

a. kościół, mur., 1892 r.,

b. ogrodzenie z figurami świętych, mur. (kam.), XVIII w. i ok. poł. XIX w.,

c. cmentarz przykościelny, 1 poł. XVIII w.,

d. ogrodzenie z bramą, XIX/XX w.

e. plebania nr 88, mur., 1857 r., 4 ćw. XIX w.,

f. budynek gospodarczy, mur., 1898 r.

ZESPÓŁ CMENTARZA KATOLICKIEGO:

a. cmentarz, poł. XIX w.,

b. dzwonnica, mur., 1867 r.

ZESPÓŁ DWORSKO-FOLWARCZNY, ul. Główna:

a. dwór, mur., 1855 r., rozbud. pocz. XX w.,

b. park, ok. poł. XIX w.,

c. oficyna, ob. dom nr 26 e, mur., 1860 r.,

d. obora, mur., 1880 r.,

e. stodoła, drew.-mur., 1895 r.,

f. obora, mur., k. XIX w.,

g. brama, mur., k. XIX w.,

h. sześciobok, ob. dom nr 76, 78, 80, mur., 1880 r.

KUŹNIA W ZAGRODZIE NR 98, mur., XIX/XX w.

DOM NR 106, mur., pocz. XX w.

LASOCICE

ZESPÓŁ KOŚCIOŁA PAR. P.W. NIEPOKALANEGO POCZĘCIA NMP,

ul. Kościelna:

a. kościół, mur., 1930 r.,

b. plebania nr 44, mur., pocz. XX w.

CMENTARZ KATOLICKI, ul. Słoneczna, pocz. XX w.

CMENTARZ EWANGELICKI, ul. Okrężna, ok. poł. XIX w.

SZKOŁA, ul. Szkolna 13, mur., pocz. XX w.

DWORZEC KOLEJOWY, ul. Kolejowa, mur., 2 poł. XIX w.

ul. Kościelna

BUDYNEK GOSPODARCZY w zagrodzie nr 38, szach., pocz. XX w.

ul. Słoneczna

DOM NR 1, mur., pocz. XX w.

DOM Z CZĘŚCIĄ GOSPODARCZĄ NR 17, mur., pocz. XX w.

DOM NR 42, mur., pocz. XX w.

DOM NR 43, mur., pocz. XX w.

DOM NR 46, pocz. XX w.

DOM NR 49, mur., 1916 r.

ul. Świętechowska

STODOŁA W ZAGRODZIE NR 30, mur., l. 30 XX w.

BUDYNEK GOSPODARCZY W ZAGRODZIE NR 31, mur., 1913 r.

BUDYNEK GOSPODARCZY W ZAGRODZIE NR 38, szach., pocz. XX w.

DOM NR 50, mur., pocz. XX w.

NIEMIŁÓD

ZESPÓŁ KOŚCIOŁA PAR. P.W. WSZYSTKICH ŚWIĘTYCH:

a. kościół, drewn., XVIII w.,

b. cmentarz przykościelny, XVIII w.,

c. kaplica grobowa rodziny Junosza-Bojanowskich, mur. (kam.), l. 20 XX w.,

d. ogrodzenie, mur., 2 poł. XIX,

e. plebania, ob. dom nr 27, mur., pocz. XX w.

KAPLICZKA, mur., 1897 r.

KAPLICZKA, mur., 1946 r.

ZESPÓŁ DWORSKO-FOLWARCZNY:

a. dwór, mur., 1907–1908 r.,

b. park, XIX/XX w.,

c. ogrodzenie z bramą, mur., pocz. XX w.,

d. gorzelnia, mur., 1910–1913 r.,

e. obora, mur., pocz. XX w.,

f. budynek gospodarczy, mur., pocz. XX w.,

g. sześciórak, ob. dom nr 21 c, mur., XIX/XX w.,

h. sześciórak, ob. dom nr 46 a, mur., k. XIX w.

OGRODY

CZWORAK, folwarczny, mur., k. XIX w.

DOM NR 4, mur., pocz. XX w.

ZAGRODA NR 10:

a. budynek gospodarczy, mur., pocz. XX w.,

b. budynek inwentarski, mur., pocz. XX w.

PIOTROWICE

ZESPÓŁ FOLWARCZNY:

a. chlewnia, mur., k. XIX w.,

b. spichlerz, mur., k. XIX w.,

c. obora, mur., k. XIX w.,

d. sześciórak, ob. dom nr 5, mur., k. XIX w.

ZAGRODA NR 3:

a. dom, mur., pocz. XX w.,

b. budynek gospodarczy, mur., pocz. XX w.

STODOŁA W ZAGRODZIE NR 29, szach., pocz. XX w.

ZAGRODA NR 34:

a. dom, mur., pocz. XX w.,

b. budynek inwentarski, mur., pocz. XX w.

PRZYBYSZEWO

KAPLICZKA z figurą MB z Dzieciątkiem, ul. Wiejska, mur., pocz. XX.

KAPLICZKA z figurą św. Jana Nepomucena, ul. Wiejska, mur., XIX/XX w.

ZESPÓŁ DWORSKI, ul. Wiejska:

a. dwór, ob. hotel, mur., 4 ćw. XIX w.,

b. park, XIX/XX w.,

c. brama, mur., k. XIX w.,

d. dwanaściórak, ob. dom nr 18, mur., k. XIX w.

ul. Wiejska

BUDYNEK GOSPODARCZY w zagrodzie nr 5, mur., pocz. XX w.

DOM Z CZĘŚCIĄ GOSPODARCZĄ NR 8, mur., pocz. XX w.

BUDYNEK GOSPODARCZY w zagrodzie nr 33, mur., pocz. XX w.

STRZYŻEWICE

KAPLICZKA, mur., XIX/XX w.

CMENTARZ KATOLICKI, 1 poł. XIX w.

CMENTARZ EWANGELICKI, 2 poł. XVIII w.

ŚWIĘCIECHOWA

ZESPÓŁ BUDOWLANY I ZAŁOŻENIE URBANISTYCZNE, 1333–1936 r.

ZESPÓŁ KOŚCIOŁA PAR. P.W. ŚW. JAKUBA AP, ul. Kościelna:

a. kościół, mur., 1 poł. XV w., przebud. 1730–1750 r., zniszczony pożarem 1780, odbud. 1781–1798 r.,

b. kapliczka z figurą MB, mur., k. XIX w.,

c. kapliczka z figurą MB z Dzieciątkiem, mur. (kam.), XVIII w.,

d. kościelnica, mur., 2 poł. XIX w.,

e. brama, mur., k. XVIII w.,

f. ogrodzenie, mur., ok. poł. XIX w.,

g. plebania nr 7, mur., 3 ćw. XIX,

h. cmentarz przykościelny, XV w.

KAPLICZKA, ul. Krzycka nr 23, mur., 1 ćw. XX w.

KAPLICZKA, Rynek, mur., 2 poł. XIX w.

KAPLICZKA Z RZEźBĄ ŚW. WAWRZYŃCA, ul. Wschowska, XVII w.

ZESPÓŁ CMENTARZA KATOLICKIEGO, ul. Wschowska:

a. cmentarz, k. XIX w.,

b. ogrodzenie z bramą, mur., XIX w.

SZKOŁA, ob. przedszkole, ul. Kościelna, mur., k. XIX w.

REMIZA STRAŻACKA, ul. Szkolna, mur.-drew., l. 30 XX w.

ZESPÓŁ DWORSKO-FOLWARCZNY, ul. Lasocińska 9:

a. dwór, mur., 2 poł. XIX w., rozbud. pocz. XX w.,

b. park, 2 poł. XIX,

c. obora, mur., k. XIX w.,

d. ogrodzenie, mur., k. XIX w.

ul. Boczna

DOM NR 4, mur., 2 poł. XIX w.

DOM NR 6, mur., 4 ćw. XIX w.

ul. Kościelna

DOM NR 3, mur., k. XIX w.

ul. Krzycka

DOM NR 1, mur., 4 ćw. XIX w.

DOM NR 7, mur., 2 poł. XIX w.

DOM NR 9, mur., 4 ćw. XIX w.

DOM NR 10, mur., pocz. XX w.

ZAGRODA NR 15:

a. dom, mur., 1 ćw. XX w.,

b. stodoła, mur., pocz. XX w.

DOM NR 19, mur., XIX/XX w.

BUDYNEK GOSPODARCZY W ZAGRODZIE NR 20, mur., k. XIX w.

DOM NR 22, mur., pocz. XX w.

ul. Leszczyńska

BUDYNEK GOSPODARCZY W ZAGRODZIE NR 2, mur. XIX/XX w.

ZAGRODA NR 14:

a. dom, mur., k. XIX w.,

b. stodoła, mur., k. XIX w.

DOM NR 17, mur., 2 poł. XIX w.

ul. Lipowa

ZAGRODA NR 10:

a. dom, mur., pocz. XX w.,

b. budynek gospodarczy, mur., pocz. XX w.

ul. Ludowego Wojska Polskiego

STODOŁA, mur., k. XIX w.

STODOŁA, szach.-mur., k. XIX w.

ul. Św. Marka

DOM NR 1, mur., k. XIX w.

DOM NR 2, mur., 1 ćw. XX w.

DOM NR 4, mur., pocz. XX w.

ZAGRODA NR 3:

a. dom, mur., 1917 r.,

b. kuźnia, mur.-glin., XIX w.

ul. Paderewskiego

DOM NR 6, mur., k. XIX w.

DOM NR 10, mur., 1 ćw. XX w.

STODOŁA, mur., XIX/XX w.

Rynek

DOM NR 1, mur., ok. poł. XIX w.

DOM NR 2, mur., 4 ćw. XIX w.

DOM NR 3, mur., k. XIX w.

DOM NR 4, mur., 4 ćw. XIX w.

DOM NR 6, mur., pocz. XX w.

DOM NR 7, mur., 4 ćw. XIX w.

DOM NR 8, mur., 4 ćw. XIX w.
DOM NR 9, mur., ok. poł. XIX w.
DOM NR 10, mur., ok. poł. XIX w.
DOM NR 12, mur., XIX/XX w.
DOM NR 14, mur., ok. poł. XIX w.
DOM NR 16, mur., 2 poł. XIX w.
DOM NR 17, mur., ok. poł. XIX w.
DOM NR 18, mur., ok. poł. XIX w.
ul. Strzelecka
ZAGRODA NR 1:
a. dom, mur., 2 poł. XIX w.,
b. budynek gospodarczy, mur., pocz. XX w.
ul. Szkolna
DOM NR 1, mur., 4 ćw. XIX w.
DOM NR 4, mur., k. XIX w.
DOM NR 5, mur., k. XIX w.
DOM NR 7, mur., k. XIX w.
DOM NR 10, mur., k. XIX w.
ul. Śmigłowska
WIATRĄK KOŻŁAK, drew., 1878 r.
ul. Ułańska
DOM NR 1, mur. XIX/XX w.
DOM NR 2, mur., k. XIX w.
DOM NR 3, mur., k. XIX w.
DOM NR 4, mur., 1 ćw. XX w.
DOM NR 6, mur., k. XIX w.
DOM NR 7, mur., 1 ćw. XX w.
DOM NR 8, mur., k. XIX w.
DOM NR 9, mur., 1 ćw. XX w.
DOM NR 10, mur., k. XIX w.
DOM NR 12, mur., k. XIX w.
DOM NR 15, mur., XIX/XX w.
DOM NR 17, mur., XIX/XX w.
DOM NR 18, mur., k. XIX w.
DOM NR 19, mur., pocz. XX w.
DOM NR 22, mur., k. XIX w.

DOM NR 23, mur., XIX/XX w.
DOM NR 24, mur., k. XIX w.
DOM NR 26, mur., XIX/XX w.
DOM NR 30, mur., XIX/XX w.
ul. Wolności
DOM NR 3, mur., 2 poł. XIX w.
DOM NR 5, mur., 4 ćw. XIX w.
DOM NR 13, mur., 4 ćw. XIX w.
DOM NR 16, mur., XIX/XX w.
DOM NR 18, mur., 4 ćw. XIX w.
ul. Wschowska
DOM NR 5, mur., pocz. XX w.
DOM NR 7, mur., k. XIX w.
DOM NR 9, mur., k. XIX w.
DOM NR 20, mur., pocz. XX w.
DOM NR 24, mur., 4 ćw. XIX w.
TRZEBINY
ZESPÓŁ PAŁACOWO-FOLWARCZNY:
a. pałac nr 30 a, mur., ok. 1680 r., przebud. 1870 r.,
b. park, XVIII-XIX w.,
c. obora, mur., 2 poł. XIX w.,
d. obora z wozownią, mur., 1900 r.,
e. stajnia ze spichlerzem, mur., ok. 1860–1870 r.,
f. gorzelnia, mur., 1906 r.,
g. czworak, ob. dom nr 33, mur., pocz. XX w.
**UKŁAD PRZESTRZENNY ZAŁOŻENIA PAŁACOWO-PARKOWEGO WRAZ
Z ZABYTKOWYMI ALEJAMI I KOMPLEKSEM STAWÓW, 2 poł. XVII - pocz. XX.**
DOM NR 17, mur., mur., pocz. XX w.
DOM NR 20, mur., pocz. XX w.
DOM Z CZĘŚCIĄ GOSPODARCZĄ NR 25, mur., pocz. XX w.

6.3. Zabytki ruchome wpisane do rejestru zabytków

W kościele parafialnym p.w. św. Marcina w miejscowości Długie Stare znajduje się zespół obiektów ruchomych (41 poz.) wpisanych do rejestru zabytków pod Nr 177/B na podstawie decyzji z dnia 24 lutego 1988 r. W skład wyposażenia wchodzi m.in. barokowy ołtarz główny z lat 1720-1730, za zasuwą

obraz Matki Boskiej z Dzieciątkiem z 1 poł. XVII w., dwa rokokowe ołtarze boczne z rzeźbami aniołów i świętych z 3 ćw. XVIII w., dwa rokokowe konfesjonały z 3 ćw. XVIII w., ambona z 1780 r., rokokowa chrzcielnica z 1765 r., prospekt organowy z 1806 r., barokowe tabliczki wotywne, klasycystyczne epitafia rodzinny Niezychowskich. Sklepienie prezbiterium ozdabia barokowa polichromia ze sceną Zwiastowania z poł. XVIII w.

6.4. Krajobraz kulturowy – obszarowe wpisy do rejestru zabytków (układy urbanistyczne, parki kulturowe, parki krajobrazowe)

Krajobraz kulturowy to przestrzeń historycznie ukształtowana w wyniku działalności człowieka, zawierająca wytwory cywilizacji oraz elementy przyrodnicze (art. 3 pkt 14 ustawy o ochronie zabytków i opiece nad zabytkami). W celu jego ochrony oraz zachowania wyróżniających się krajobrazowo terenów z zabytkami nieruchomymi charakterystycznymi dla miejscowej tradycji budowlanej i osadniczej, cytowana Ustawa przewiduje ochronę, poprzez wpis do rejestru zabytków, cennych kulturowo struktur przestrzennych – układów urbanistycznych, ruralistycznych, krajobrazów kulturowych.

Do rejestru zabytków pod numerem 1210/A na podstawie decyzji z dnia 16 lipca 1991 r. wpisany został zespół budowlany i założenie urbanistyczne miejscowości Święciechowa. Święciechowa znana była w k. XI w. jako osada targowa, położona na starym trakcie z Poznania do Głogowa, stanowiła własność benedyktynów z Lubinia. Miasto lokowane w k. XIII w. na prawie niemieckim. Podstawą rozplanowania był obszerny, owalny plac targowy, z którego w pocz. XIV w. w zachodniej części wyodrębniono czworoboczny rynek, do którego z czterech stron przylegały regularne kwartały. Zabudowa rynku i bloków przyrynkowych zwarta, kalenicowa, parterowa i piętrowa. XIV-wieczny układ przestrzenny miasta lokacyjnego zamknięty ulicami: Boczna, Szkołna, Ulańska, Kościelna, Wschowska, Paderewskiego i Krzycką. Ochroną konserwatorską objęto ponadto oś widokową z dominantą kościoła parafialnego od strony drogi z Lasodici.

Pod numerem rejestru 1214/A na podstawie decyzji z dnia 13 lipca 1991 r. wpisany został układ architektoniczno-przestrzenny miejscowości Golanice oraz krajobraz kulturowy w formie stref ochrony konserwatorskiej wokół Jeziora Krzyckiego. Wieś o XV-wiecznej metryce rozlokowanej wzdłuż Jeziora Krzyckiego, z zachowanym układem przestrzenno-architektonicznym (zespół kościelny, zespół dworsko-folwarczny, zabudowa mieszkalno-gospodarcza).

Ochroną konserwatorską objęto ponadto osie widokowe: z drogi na Jezierzycze Kościelne w kierunku zespołu folwarcznego, z drogi we wnętrzu wsi na bryłę kościoła, z drogi na Jezierzycze Kościelne na zabudowę wsi.

Do rejestru zabytków pod nr 1213/A na podstawie decyzji z dnia 13 lipca 1991 r. wpisany został układ architektoniczno-przestrzenny miejscowości Krzycko Małe oraz krajobraz kulturowy w formie stref ochrony konserwatorskiej wokół Jeziora Krzyckiego. Wieś wzniesiona w 1157 r. jako siedziba Kotwiczów-Krzyckich, rozlokowana wzdłuż jeziora, z zachowanym układem przestrzenno-architektonicznym (zespół kościelny, zespół dworsko-folwarczny, XIX-wieczna zabudowa mieszkalno-gospodarcza). Ochroną konserwatorską objęto również oś widokową z szosy, z kierunku Krzycko Małe – Krzycko Wielkie.

Do rejestru zabytków pod nr 1643/A na podstawie decyzji z dnia 14 października 1997 r. wpisany został układ przestrzenny założenia pałacowo-parkowego wraz z zabytkowymi alejami i kompleksem stawów w miejscowości Trzebiny. Zasadniczym elementem układu przestrzennego całego założenia datowanego na 2 poł. XVII w. stanowi pałac z wewnętrznym dziedzińcem i ogrodami prowadzący pomnikowe aleje lipowo-dębowe.

Z obszarowych wpisów do rejestru zabytków wymienić należy również parki dworskie i pałacowe założone w stylu krajobrazowym w miejscowościach: Długie Stare, Golanice, Krzycko Małe, Niechód, Przybyszewo, Święciechowa, Trzebiny.

6.5. Zabytki archeologiczne

Zabytki archeologiczne są częścią dziedzictwa kulturowego. Europejska konwencja o ochronie archeologicznego dziedzictwa kulturowego sporządzona w La Valetta dnia 16 stycznia 1992 r. (Dz. U. 96.120.564 z dnia 9 października 1996 r.) uznaje je jako źródło „zbiorowej pamięci europejskiej i instrument dla badań historycznych i naukowych”. Zgodnie z definicją zastosowaną w ustawie o ochronie i opiece nad zabytkami zabytek archeologiczny, to zabytek nieruchomy, będący powierzchniową, podziemną lub podwodną pozostałością egzystencji i działalności człowieka, złożoną z nawałstwien kulturowych i znajdujących się w nich wytworów bądź ich śladów lub zabytek ruchomy, będący tym wytworem (art. 3 pkt 4 ustawy o ochronie zabytków i opiece nad zabytkami z dnia 23.07.2003 r., Dz. U. z 24.10.2014 r., poz. 1446).

Dziedzictwo archeologiczne jest bogactwem kulturowym pozostawionym

nam przez przeszłe pokolenia ludzkości, które zamieszkiwały dawniej naszą planetę. Składają się na nie wszelkie materialne ślady ludzkiej egzystencji pozostawione na ziemi, pod ziemią czy w wodzie. Mogą one mieć postać opuszczonych budowli i ich pozostałości, urządzeń osadniczych (np. palenisk, pieców garncarskich, studni, jam zasobowych), omentarysk, pól bitewnych, miejsc kultu i warstw ziemi powstałych w wyniku działalności człowieka wraz z wszelkimi przedmiotami z nimi związanymi. Źródła archeologiczne stanowią nieodnawialny depozyt przekazany nam przez przeszłe pokolenia, depozyt, który jesteśmy zobowiązani chronić, mądrze i oszczędnie wykorzystywać dla dobra ogółu i w możliwie jak najmniej uszczuplonym stanie przekazać przyszłym pokoleniom. Zachowanie dziedzictwa archeologicznego jest ważne dla wszystkich: dla naukowców (archeologów), którzy badając je odtwarzają przeszłość; dla turystów, którzy czerpią wrażenia kontaktu z przeszłością odwiedzając udostępnione do zwiedzania stanowiska archeologiczne; dla młodzieży szkolnej, która zyskuje zrozumienie dziejów ludzkości odwiedzając wystawy muzealne; dla wszystkich, którym dziedzictwo archeologiczne dostarcza odczucia posiadania głębokich korzeni naszej obecnej kultury, którzy z dziedzictwa archeologicznego czerpią poczucie swojej tożsamości kulturowej i związku emocjonalnego z danym miejscem lub regionem.

6.5.1. Stanowiska archeologiczne wpisane do rejestru zabytków

Na terenie gminy Święciechowa znajdują się następujące stanowiska archeologiczne wpisane do rejestru zabytków.

Nr rej. zab.	Funkcja – chronologia	Miejscowość Nr AZP, nr stanowiska
1503/A z dnia 16.11.1994	Osada kultura łużycka, kultura przeworska, wczesne średniowiecze	Długie Stare AZP 64-23 18/17
1502/A z dnia 16.11.1994	Osada kultura łużycka, wczesne średniowiecze.	Długie Stare AZP 64-23 19/18
1504/A z dnia 16.11.1994	Osada wczesne średniowiecze	Golanice AZP 63-23 7/16
1507/A z dnia 17.11.1994	Obozowisko mezolit, wczesna epoka brązu	Golanice AZP 63-23 15/81
1505/A z dnia 16.11.1994	Osada kultura przeworska, wczesne średniowiecze	Golanice AZP 63-23 19/85
1509/A	Osada	Golanice

z dnia 18.11.1994	wczesne średniowiecze	AZP 63-23 20/86
1508/A z dnia 17.11.1994	Cmentarzysko kultura przeworska	Lasocice AZP 64-23 18/23
1510/A z dnia 18.11.1994	Osada kultura łużycka	Trzebiny AZP 64-23 2/7
15011/A z dnia 28.11.1994	Osada kultura łużycka, kultura przeworska	Trzebiny AZP 64-23 8/8

6.5.2. Opis koncentracji stanowisk archeologicznych łącznie z ich funkcją i analizą chronologiczną, uwarunkowania fizjograficzne.

Obszar gminy Święciechowa został rozpoznany archeologicznie w ramach Archeologicznego Zdjęcia Polski (AZP) w latach 70., 80. i 90. XX wieku. AZP to program badawczy obejmujący swym zasięgiem terytorium całej Polski. Pozwala na dokładne rozpoznanie zasobów archeologicznych. W swych założeniach obejmuje bowiem kilka etapów badawczych: 1. kwerendę archiwalną w muzeach, instytucjach publicznych i publikacjach, 2. badania powierzchniowe.

Należy jednak pamiętać, że baza danych AZP jest bazą otwartą. Dołączane są do niej ciągle nowe informacje pochodzące z kolejnych badań czy też weryfikacji badań wcześniejszych. W związku z powyższym dokumentacja stanowisk archeologicznych utworzona metodą AZP jest źródłem najbardziej aktualnej wiedzy o terenie.

Poniżej zaprezentowano tabelkę prezentującą zasoby dziedzictwa archeologicznego z terenu gminy Święciechowa. Dotychczas na omawianym terenie zewidencjonowano 183 stanowiska archeologiczne, na które składają się następujące fakty osadnicze:

stanowiska o własnej formie krajobrazowej				cmentarzyska		osady		inne		ogółem	
dwory		grodziska		fortyfikacje ziemne							
0		1		0				1	180	1	183

* dane przytoczone za „Raportem o stanie zabytków gminy Święciechowa 2004 r.” oraz danymi z archiwum WUOZ Delegatura w Lesznie

Gmina leży w strefie marginalnej fazy leszczyńskiej zlodowacenia bałtyckiego. Według podziału Niziny Wielkopolskiej B. Krygowskiego jest to region Wysoczyzny Leszczyńskiej, przez którą przebiega linia ostatniego zlodowacenia, czego skutkiem jest zróżnicowana rzeźba terenu. Wysoczyzna Leszczyńska na terenie gminy dzieli się na subregion Równiny Wschowskiej obejmujący jej północno - zachodnią część oraz subregion Rowu Polskiego zajmujący południowo-wschodnią część gminy. Niewielki, zachodni fragment gminy (między Święciechową i Leszmem) znajduje się w subregionie Równiny Leszczyńskiej. W rzeźbie powierzchni gminy można wyróżnić następujące formy morfologiczne:

- Pagórki moreny czołowej zajmujące niewielki fragment na południowy zachód od jeziora Krzyckiego. Znajduje się tu najwyższy położony punkt na terenie gminy (122,5 m n.p.m.). Spadki w części krawędziowej przekraczają 15%. Krawędź miejscami przecinają liczne dolinki erozyjne o deniwelacjach od 10 – 20 m.
- Wysoczyzna morenowa płaska obejmująca północną i środkową część gminy. Wysoczyznę w północnej części gminy rozcinają dwie rynny glacialne o przebiegu południkowym. Jedną z nich zajmuje Jezioro Krzyckie oraz Krzycki Rów, natomiast drugą Rów Święciechowski. Obszary wysoczyznowe położone poza zasięgiem ostatniego zlodowacenia mają łagodniejszy charakter rzeźby. Wysoczyzna występuje tu w postaci podłużnego ostarca erozyjnego wyniesionego na około 100–105 m n.p.m, o przebiegu SW-NE zajmującego centralną część gminy. Otaczają go równiny sandrowe oraz w części południowej obniżenie dolinne Rowu Polskiego. Powierzchnie wysoczyznowe w partiach krawędziowych zostały porożniane przez dolinki denudacyjne.

- Równiny sandrowe obejmują północno – zachodnią i południowo – wschodnią część gminy. Ukształtowały się u wylotu rynien glacialnych wskutek płynięcia wód lodowcowych. Równiny te przecinają ciek wodny: Krzycki Rów, Rów Święciechowski i Rów Strzyżewicki.

- Dolina Rowu Polskiego zajmuje południową część gminy. Wykształciły się tu dwa poziomy terasowe: terasa zalewowa i terasa środkowa. Terasa zalewowa to najniższe zalewowe partie doliny położone na wysokości ok. 80,0 – 82,3 m. n.p.t. i wyniesione od 1 do 2 m ponad średni poziom wody w rzece. Jest ona porzeźbiana licznymi rowami melioracyjnymi. Terasa środkowa wyniesiona jest od 82,0 do 85,0 m n.p.t. Jest ona dość rozległa i miejscami osiąga szerokość 1,5 km. Na jej powierzchni występują liczne wydmy.

Sieć hydrograficzna gminy należy do systemu wodnego Odry. Przez

gminę przebiega dział wodny oddzielający zlewnie: Krzyckiego Rowu, Baryczy i Obrzycy. Północno - zachodnią część gminy odwadniana jest poprzez Rów Krzycki do Odry, natomiast pozostała część Rowem Polskim do Baryczy i Odry. Tylko niewielki skrawek gminy (ok. 11 ha) położony w jej północno-wschodniej części leży w zlewni Obrzycy i odwadniany jest przez rzekę Samicę. Wszystkie cieki w gminie należą do typowo nizinnych, o niewielkich spadkach i przepływach.

Osadnictwo na tym obszarze lokalizowane było głównie wzdłuż krawędzi i stoków dolin cieków wodnych. Najwięcej stanowisk wpisanych do rejestru zabytków znajduje się wzdłuż brzegów jeziora Krzyckiego, w rejonie Gołanic.

Najstarsze ślady osadnictwa na terenie dzisiejszej gminy pochodzą z środkowej epoki kamienia - mezolitu (8000 lat p.n.e.). Warto tutaj wspomnieć między innymi o obozowisku ludności z okresu mezolitu z okolic miejscowości Gołanice.

Od tego czasu obszar ten był nieprzerwanie zasiedlony, o czym świadczą znaleziska z następnych epok, poczynając od młodszej epoki kamienia – neolitu. Neolit przynosi rewolucyjne zmiany w historii ludzkości. Dotychczasowa gospodarka przyswajająca dzięki opanowaniu uprawy ziemi i hodowli zwierząt, została zastąpiona przez gospodarkę wytwarzającą. Wraz z osiadłym trybem życia pojawiły się takie wynalazki jak: stałe budownictwo mieszkalne i gospodarce, umiejętność lepienia i wypalania naczyń glinianych, znajomość tkactwa itp. Wzrost osadnictwa grup ludzkich na onawianym terenie w epoce neolitu widoczny jest zwłaszcza na przykładzie ludności kultury pucharów lejkowatych. Ludność tej kultury zamieszkiwała niewielkie osady, położone na łagodnych stokach wydmywanych wzniesień.

Z upowszechnieniem się nowego materiału (brązu) wiąże się dalszy rozwój gospodarczo-cywilizacyjny. Wyroby brązowe docierały początkowo na nasze tereny drogą wymiany z południa Europy, zwiększając rolę handlu i powodując przenikanie się wpływów. Z wczesnej epoki brązu znamy kilka stanowisk osadniczych zlokalizowanych na terenie dzisiejszej gminy Święciechowa (między innymi w okolicach miejscowości Gołanice). Wzrost osadnictwa widoczny jest w środkowym i późnym okresie epoki brązu. Zaczęła się wówczas rozwijać tzw. kultura łużycka, zaliczana do wielkiego kompleksu kultur popielnicowych, rozprzestrzeniających się stopniowo z centrum naddunajskiego na rozległe tereny Europy. Osadnictwo kultury łużyckiej na terenie dzisiejszej gminy Święciechowa jest bogato reprezentowane przez osady

zlokalizowane w okolicach miejscowości: Długie Stare, Trzebiny.

W VII w. p.n.e. rozpoczyna się epoka żelaza. Obok wyrobów brązowych, których udział systematycznie maleje, pojawiają się wówczas wyroby żelazne.

Pod koniec okresu halstackiego rozpoczyna się stopniowy rozkład kultury łużyckiej, spowodowany prawdopodobnie kryzysem gospodarczym wywołanym pogorszeniem się klimatu oraz zbytnim wyeksploatowaniem środowiska naturalnego. Dodatkowym czynnikiem destabilizacyjnym był najazd Scytów. Osłabiona ludność kultury łużyckiej była stopniowo podbijana lub kolonizowana przez pokrewne im ludy tworzące kulturę pomorską.

Początek wieku IV p.n.e. wiąże się z masowym upowszechnieniem się żelaza jako podstawowego surowca, ujednolicenia używanych ozdób, narzędzi, broni, przedmiotów codziennego użytku. Wykształca się wówczas tzw. kultura przeworska. Miało to miejsce w późnym okresie lateńskim (młodszy okres przedrzymski). Rozwijała się ona następnie w kolejnym okresie – wpływów rzymskich. Na obszarze gminy notujemy bardzo liczne stanowiska identyfikowane jako pozostałości osadnictwa ludności kultury przeworskiej (między innymi w okolicach miejscowości Długie Stare, Gołanice, Lasocice, Trzebiny). Natomiast cmentarzysko związane z osadnictwem kultury przeworskiej zlokalizowane jest w okolicach miejscowości Lasocice.

Na przełomie IV i V w. n.e. większość obszarów przeżywa głęboki kryzys kulturowy, osadniczy i gospodarczy. Związane jest to prawdopodobnie załamaniem się dotychczasowej sytuacji politycznej Europy w wyniku najazdu Hunów. Najazd ten wywołał masowe przesunięcia ludności zamieszkującej jej środkową część oraz zlikwidował wpływ Cesarstwa Rzymskiego. Rozpoczął się okres wędrówek ludów. Bezpośrednim tego skutkiem było zahamowanie trwającego kilka wieków rozwoju gospodarczego i społecznego.

Począwszy od VI w. n. e. wkraczamy w nowy okres dziejów zwany wczesnym średniowieczem. Gęstość osadnictwa w tym okresie jest raczej niewielka.

Znaczny rozwój gospodarczy, społeczny i kulturowy zaczął się w wieku VIII. W ciągu IX i X wieku kształtowały się podstawy terytorialne państwa polskiego. Powstały wówczas grody – siedziby przedstawicieli władzy, ośrodki gospodarcze i załazki przyszłych miast. Widoczne są fazy powstawania grodów: okres plemienny, kiedy grody skupiają się w Wielkopolsce zachodniej i południowo-zachodniej; następnie w czasie bezpośredniego poprzedzającym okres formowania państwa grody powstają w środkowej i północno-wschodniej

Wielkopolsce; sieć grodów rozrasta się następnie przynajmniej w trzech fazach w miarę poszerzania się terytorium państwa piastowskiego.

Mozna stwierdzić, że na obszarze dzisiejszej gminy Święciechowa osady datowane na czasy średniowiecza i następnie na okres nowożytny stanowią bardzo liczną grupę zewidencjonowanych stanowisk archeologicznych. W tym czasie kształtuje się obecny układ miejscowości.

6.5.3. Stan zachowania zabytków archeologicznych oraz istotne zagrożenia dla zabytków archeologicznych

Stanowiska archeologiczne podlegają stałym zagrożeniom. Z każdym rokiem, wraz z rozwojem techniki, intensyfikacją działalności przemysłowej, gospodarczej, rolniczej rośnie stopień ich zagrożenia oraz pojawiają się nowe.

W myśl art. 6 pkt 3 Ustawy z dnia 23 lipca 2003 r. o ochronie zabytków i opiece nad zabytkami (Dz. U. z 24.10.2014 r., poz. 1446) wszystkie zabytki archeologiczne – bez względu na stan zachowania podlegają ochronie i opiece. Należy przy tym pamiętać, że zasięg stanowisk archeologicznych został wyznaczony na mapach na podstawie badań powierzchniowych. Jednak nie może on odpowiadać dokładnie zasięgowi występowania pozostałości osadnictwa pradziejowego pod ziemią. Dlatego należy traktować go zawsze orientacyjnie, może bowiem okazać się, że obiekty archeologiczne zalegają także w sąsiedztwie wyznaczonego na podstawie obserwacji powierzchniowej, zasięgu stanowiska.

Duża część odkrytych stanowisk na terenie gminy Święciechowa znamiętuje znaczący stopień zniszczenia. Wynika to z konsekwencji współczesnych perturbacji osadniczych, zwłaszcza rozwoju nowego osadnictwa, ale także ze zniszczeń wywołanych przebudową w dawnych czasach.

Dużym zagrożeniem dla stanowisk archeologicznych są więc inwestycje budowlane i przemysłowe zwłaszcza rozwój budownictwa mieszkalnego i przemysłowego. Strategia Rozwoju Gminy Święciechowa przewiduje następujące inwestycje, których realizacja może wiązać się z zagrożeniem dla stanowisk archeologicznych:

- 1) dokończenie kanalizacji gminy do 2019 r.,
- 2) poprawa stanu dróg na terenie gminy do 2019 r. (m.in. ułożenie dywanika asfaltowego na drodze brukowanej w Niechłodzie; utwardzenie drogi -ul. Zielonej w Krzycku Małym; utwardzenie dróg na ul. Lipowej-przedłużenie, ul. Zaciśze, ul. Zielonej, odcinka ul. Leszczyńskiej w Święciechowie; Wykonanie nawierzchni

asfaltowej wraz z chodnikiem i odwodnieniem na ul. Generała Żymuntka Berlinga, ul. Generała Stanisława Maczka, ul. Pl. Majora Henryka Sucharskiego w Świątce; ułożenie chodnika przez wieś – strona północna w Długim Nowem),

- 3) budowa oświetlenia na terenach nowego budownictwa do 2019 r. (m.in. budowa oświetlenia na ul. Lipowej, 29 Stycznia, Leszczyńskiej pod Lesznem w Świątce),
- 4) budowa ścieżek rowerowych na terenie gminy do 2019 r.,
- 5) uzbrajanie przez Gminę terenów pod aktywizację gospodarczą i budownictwo mieszkaniowe,
- 6) budowanie infrastruktury turystycznej.

Zagrożeniem dla stanowisk archeologicznych jest również eksploatacja kruszyw naturalnych. Udokumentowane złoża kruszywa naturalnego znajdują się w rejonie Długich Nowych, Długich Starych i Przybyszewa. Do największych złóż należy złożo Zaborowo, które swym zasięgiem wkracza częściowo na teren gminy Świątka.

Przebudowa układów urbanistycznych prowadzi więc do naruszenia średniowiecznych i nowożytnych nawastrzeń kulturowych. W związku z tym wszystkie prace ziemne wymagają jednoczesnego prowadzenia badań archeologicznych. Wyniki badań często stanowią jedyną dokumentację następujących po sobie faktów osadniczych na tym terenie. Pozwalają one skorygować, uszczegółwić i potwierdzić informacje uzyskane ze źródeł pisanych. Pozyskany w trakcie badań materiał ruchomy umożliwia uzupełnienie danych o kulturze materialnej mieszkańców. W obrębie Świątce, wszelkiego rodzaju prace budowlane wywołują znaczne zniszczenia zabytkowej substancji. Stąd rodzi się nieodzowna potrzeba prowadzenia prac archeologicznych nadzorujących wszelkie prace budowlane na terenie samego miasta.

Dużym zagrożeniem dla stanowisk archeologicznych jest także działalność rolnicza, a zwłaszcza głęboka orka (obszar gminy ma typowo rolniczy charakter ze znaczną przewagą gruntów ornych, tereny rolne stanowią około 60,29% powierzchni gminy Świątka). Natomiast najlepiej zachowane są stanowiska archeologiczne położone na nieużytkach, terenach niezabudowanych oraz terenach zalesionych (grunty leśne pokrywają około 30% powierzchni gminy).

Zagrożeniem dla dziedzictwa archeologicznego jest też rozwój turystyki

zwłaszcza nad rzekami, jeziorami i w obszarach leśnych. Tereny te atrakcyjne pod względem rekreacyjnym obecnie, często były również okupowane przez ludzi w pradziejach i wczesnym średniowieczu. Dostęp do wody, który stanowił podstawę egzystencji osadniczej umożliwiał tworzenie niezwykle licznych osad o metryce sięgającej od epoki kamienia po czasy nowożytne.

Do innego rodzaju zagrożeń należy działalność nielegalnych poszukiwaczy. Zagrożają oni przede wszystkim cmentarzyskom oraz stanowiskom o własnej formie krajobrazowej, jak grodziska czy fortyfikacje ziemne oraz pozostałości z okresu II wojny światowej.

W celu ochrony stanowisk archeologicznych i nawastrzeń kulturowych podczas inwestycji związanych z zabudowaniem i zagospodarowaniem terenu, ważne jest określenie zasad ochrony zabytków archeologicznych wpisanych do rejestru zabytków oraz ujętych w ewidencji zabytków, w planach zagospodarowania przestrzennego oraz respektowanie przez inwestorów zapisów dotyczących ochrony zabytków archeologicznych w opiniach i decyzjach Wojewódzkiego Wojewódzkiego Konserwatora Zabytków.

Natomiast stanowiska archeologiczne wpisane do rejestru zabytków objęte są ścisłą ochroną konserwatorską zgodnie z art. 7, ust. 1 ustawy o ochronie i opiece nad zabytkami z dnia 23 lipca 2003 r. Dlatego zakazuje się prowadzenia wszelkich robót budowlanych czy przemysłowych na terenie wyżej wymienionych stanowisk.

7. Uwarunkowania wewnętrzne ochrony zasobów dziedzictwa kulturowego

7.1. Uwarunkowania wynikające ze „Studium uwarunkowań i kierunków zagospodarowania przestrzennego gminy”

Studium uwarunkowań i kierunków zagospodarowania przestrzennego gminy Świątka zostało zatwierdzone Uchwałą Nr VII/58/99 Rady Gminy Świątka z dnia 30 sierpnia 1999 r., zmienione Uchwałą Nr VII/49/2007 z dnia 5 czerwca 2007 r., Uchwałą Nr XXVIII/192/2009 z dnia 27 listopada 2009 r., Uchwałą Nr V/38/2001 z dnia 31 marca 2001 r. oraz Uchwałą Nr XXXIII/267/2014 z dnia 29 kwietnia 2014 r.

Studium jako akt planowania kształtującego politykę przestrzenną gminy wyodrębniła cele, uwarunkowania i kierunki zagospodarowania przestrzennego, które doprowadzą do wykorzystania wszystkich co cenne i niepowtarzalne dla rozwoju gminy. Należy tu wymienić walory przyrodnicze i krajobrazowe, wartości kulturowe, zasoby materialne i inicjatywy lokalne, jak również warunki wynikające

z położenia gminy, jej powiązań administracyjnych i gospodarczych.

W rozdziale dot. stanu dziedzictwa kulturowego i zabytków oraz dóbr kultury współczesnej zamieszczono wykazy zabytków wpisanych do rejestru zabytków, ujętych w ewidencji, stanowisk archeologicznych oraz zaleceń konserwatorskie:

1) w odniesieniu do zabytków wpisanych do rejestru zabytków:

- obowiązuje zakaz wyburzania, rozbudowy, nadbudowy, zmiany formy dachu oraz zmiany formy elewacji,
- wszelka działalność inwestycyjna wymaga uzyskania pozwolenia konserwatora zabytków,

- obiektom wpisanym do rejestru zabytków należy zapewnić właściwą ekspozycję, obowiązuje zakaz lokalizacji w ich bezpośrednim otoczeniu obiektów wielkogabarytowych, stanowiących nieodpowiednią dominantę w otaczającym krajobrazie,

2) w odniesieniu do zabytków ujętych w ewidencji zabytków:

- przedmiotem ochrony są charakterystyczne bryły, kształty dachów, rozwiązania architektoniczne, tradycyjny materiał, historyczny wystrój elewacji,
- zachowanie tradycyjnej zabudowy wiejskiej (w tym zagrodowej i folwarcznej), tradycyjnych gabarytów i rozwiązań architektonicznych,
- dopuszcza się nie powodujące uszczerbku dla zabytku zmiany brył budynków polegających na rozbudowie, nadbudowie, zmianie kształtu dachu i elewacji,
- wszelka działalność inwestycyjna wymaga uzgodnienia z wojewódzkim konserwatorem zabytków,

3) w odniesieniu do kształtowania nowej zabudowy w sąsiedztwie obszarów i obiektów wpisanych do rejestru zabytków i ujętych w ewidencji zabytków:

- nowa zabudowa powinna być kształtowana w nawiązaniu do regionalnej, tradycyjnej specyfiki budowlanej – odpowiednio wkomponowana w historyczne otoczenie i krajobraz, wykonana w materiale tradycyjnym, nakryta dachem o pokryciu z dachówki lub materiału dachówko podobnego w kolorze czerwonym lub grafitowym,

- wysokość nowej zabudowy nie powinna przekroczyć wysokości istniejącej mieszkaniowej zabudowy sąsiedniej i powinna nawiązywać do wysokości jej gzymsu, względnie kalenic,

- wystrój elewacji powinien nawiązywać do tradycyjnych rozwiązań.

4) w odniesieniu do zabytków archeologicznych:

- cały obszar gminy Święciechowa objęty jest strefą „W” ochrony archeologicznej;

wszelkie zamierzenia inwestycyjne powinny być uzgodnione z konserwatorem zabytków, który określi warunki dopuszczające do realizacji inwestycji.

7.2. Uwarunkowania wynikające z miejscowych planów zagospodarowania przestrzennego

Gmina Święciechowa nie posiada miejscowego planu zagospodarowania przestrzennego dla obszaru całej gminy. Obowiązują miejscowe plany zagospodarowania przestrzennego dla wybranych obszarów na terenie gminy, które zawierają zapisy uwzględniające ochronę zabytków nieruchomych i archeologicznych.

1. Uchwała nr XXII/164/2001 Rady Gminy Święciechowa z dnia 28.06.2001 r. w sprawie uchwalenia miejscowego planu zagospodarowania przestrzennego działki nr 578 położonej w Henrykowie (Dziennik Urzędowy Województwa Wielkopolskiego Nr 94, poz. 1830 z 2001 r.)

Art. 15. Teren w granicach planu znajduje się w strefie ochrony archeologicznej „W”. Działalność inwestycyjna na etapie projektowania wymaga uzgodnienia z Wojewódzkim Oddziałem Służby Ochrony Zabytków w Poznaniu.

2. Uchwała Nr XVI/115/2004 Rady Gminy Święciechowa z dnia 13 października 2004 r. w sprawie uchwalenia miejscowego planu zagospodarowania przestrzennego, obejmującego obszary położone w obrębie wsi Strzyżewice, gmina Święciechowa (Dziennik Urzędowy Województwa Wielkopolskiego Nr 161, poz. 3454 z 2004 r.)

Art. 8. Ustalenia wynikające z potrzeb ochrony dziedzictwa kulturowego:

1) Tereny w granicach planu znajdują się w strefie ochrony archeologicznej „W”. Działalność inwestycyjna na etapie projektowania wymaga uzgodnienia z Wojewódzkim Konserwatorem Zabytków, który określi warunki dopuszczające do realizacji inwestycji, archeologiczne prace dokumentacyjne - zabezpieczające. 2) Na obszarze objętym planem zlokalizowane są trzy stanowiska archeologiczne. Dopuszcza się możliwość inwestowania jedynie w przypadku przeprowadzenia ratowniczych badań wykopaliskowych na zagrożonym stanowisku.

3. Uchwała Nr IV/28/2007 Rady Gminy Święciechowa z dnia 31 stycznia 2007 r. w sprawie uchwalenia miejscowego planu zagospodarowania przestrzennego, obejmującego obszary położone w obrębie wsi Lasocice, gmina Święciechowa (Dziennik Urzędowy Województwa Wielkopolskiego Nr 40, poz. 1008 z 2007 r.)

Art. 8. Ustalenia wynikające z potrzeb ochrony środowiska kulturowego - Tereny w granicach planu znajdują się w strefie ochrony archeologicznej „W” Działalność inwestycyjna na etapie projektowania - projekt zagospodarowania terenu - wymaga uzgodnienia z Wojewódzkim Konserwatorem Zabytków, który określi warunki dopuszczające do realizacji inwestycji, archeologiczne prace dokumentacyjno-zabezpieczające.

4. Uchwała Nr IX/67/2003 Rady Gminy Święciechowa z dnia 7 października 2003 r. w sprawie uchwalenia miejscowego planu zagospodarowania przestrzennego, obejmującego obszar położony w obrębie wsi Lasocice, gmina Święciechowa (Dziennik Urzędowy Województwa Wielkopolskiego Nr 175, poz. 3277 z 2003 r.)

Art. 7.4. Ustalenia wynikające z potrzeb ochrony środowiska kulturowego - Tereny w granicach planu znajdują się w strefie ochrony archeologicznej „W” Działalność inwestycyjna na etapie projektowania - projekt zagospodarowania terenu - wymaga uzgodnienia z Wojewódzkim Konserwatorem Zabytków, który określi warunki dopuszczające do realizacji inwestycji: nadzory archeologiczne, ratownicze badania wykopaliskowe.

5. Uchwała Nr VIII/54/2007 Rady Gminy Święciechowa z dnia 30 czerwca 2007 r. w sprawie uchwalenia miejscowego planu zagospodarowania przestrzennego, obejmującego obszary położone w obrębie wsi Lasocice, gmina Święciechowa – zmiana planu (Dziennik Urzędowy Województwa Wielkopolskiego Nr 126, poz.2891 z 2007 r.)

Art. 8. Ustalenia wynikające z potrzeb ochrony środowiska kulturowego - Tereny w granicach planu znajdują się w strefie ochrony archeologicznej „W” Działalność inwestycyjna na etapie projektowania - projekt zagospodarowania terenu - wymaga uzgodnienia z Wojewódzkim Konserwatorem Zabytków, który określi warunki dopuszczające do realizacji inwestycji, archeologiczne prace dokumentacyjno-zabezpieczające.

6. Uchwała Nr XVIII/130/2008 Rady Gminy Święciechowa z dnia 21 października 2008 r. w sprawie uchwalenia miejscowego planu zagospodarowania przestrzennego (Dziennik Urzędowy Województwa Wielkopolskiego Nr 235, poz. 4020 z 2008 r.)

Art. 9. Ustalenia wynikające z potrzeb ochrony środowiska kulturowego - Tereny w granicach planu znajdują się w strefie ochrony archeologicznej „W”. Działalność inwestycyjna na etapie projektowania wymaga uzgodnienia z Wojewódzkim Konserwatorem Zabytków.

7. Uchwała Nr XXV/174/2005 Rady Gminy Święciechowa z dnia 24 listopada

2005 r. w sprawie uchwalenia miejscowego planu zagospodarowania przestrzennego, obejmującego obszar położony w obrębie wsi Przybyszewo, gmina Święciechowa (Dziennik Urzędowy Województwa Wielkopolskiego Nr 4, poz. 48 z 2006 r.)

Art. 9. Ustalenia wynikające z potrzeb ochrony środowiska kulturowego - Tereny w granicach planu znajdują się w strefie ochrony archeologicznej „W” Działalność inwestycyjna na etapie projektowania -projekt zagospodarowania terenu - wymaga uzgodnienia z Wojewódzkim Konserwatorem Zabytków, który określi warunki dopuszczające do realizacji inwestycji: nadzory archeologiczne, ratownicze badania wykopaliskowe.

8. Uchwała Nr IX/66/2003 Rady Gminy Święciechowa z dnia 7 października 2003 r. w sprawie uchwalenia miejscowego planu zagospodarowania przestrzennego, obejmującego obszary położone w obrębie wsi Przybyszewo, gmina Święciechowa (Dziennik Urzędowy Województwa Wielkopolskiego Nr 175, poz.3276 z 2003 r.)

Art. 7.5. Ustalenia wynikające z potrzeb ochrony środowiska kulturowego - Tereny w granicach planu znajdują się w strefie ochrony archeologicznej „W” Działalność inwestycyjna na etapie projektowania- projekt zagospodarowania terenu - wymaga uzgodnienia z Wojewódzkim Konserwatorem Zabytków, który określi warunki dopuszczające do realizacji inwestycji: nadzory archeologiczne, ratownicze badania wykopaliskowe.

9. Uchwała Nr IX/62/2007 Rady Gminy Święciechowa z dnia 27 września 2007 r. w sprawie uchwalenia miejscowego planu zagospodarowania przestrzennego, obejmującego obszary położone w obrębie wsi Przybyszewo, gmina Święciechowa (Dziennik Urzędowy Województwa Wielkopolskiego Nr 166 poz. 3634 z 2007r.)

Art. 9. Ustalenia wynikające z potrzeb ochrony środowiska kulturowego - Tereny w granicach planu znajdują się w strefie ochrony archeologicznej „W” Działalność inwestycyjna na etapie projektowania - projekt zagospodarowania terenu - wymaga uzgodnienia z Wojewódzkim Konserwatorem Zabytków, który określi warunki dopuszczające do realizacji inwestycji: nadzory archeologiczne, ratownicze badania wykopaliskowe.

10. Uchwała Nr XXXIII/231/2010 Rady Gminy Święciechowa z dnia 28 czerwca 2010 r. w sprawie uchwalenia miejscowego planu zagospodarowania przestrzennego terenu zabudowy mieszkaniowej i usługowej w obrębie wsi Trzebiny gmina Święciechowa (Dziennik Urzędowy Województwa

Wielkopolskiego Nr 217 poz. 3947 z 2010r.)

Art. 8. Ustala się następujące warunki zagospodarowania terenów wynikające z zasad ochrony dziedzictwa kulturowego i zabytków oraz dóbr kultury współczesnej: 1. W obszarze objętym planem przedmiotem ochrony archeologicznej są ruchome i nieruchome zabytki archeologiczne. W przypadku odnalezienia podczas prowadzenia prac ziemnych obiektów archeologicznych, na obszarze objętym planem należy niezwłocznie powiadomić właściwy Urząd Ochrony Zabytków, celem określenia warunków dopuszczających do realizacji inwestycji w zakresie ochrony archeologicznej o ile taki obowiązek wynika z przepisów odrębnych. 3. Inwestycje naruszające strukturę gruntu podlegają zgłoszeniu do właściwego Urzędu Ochrony Zabytków w zakresie ochrony zabytków archeologicznych.

11. Uchwała Nr XVI/113/2004 Rady Gminy Świąciechowa z dnia 13 października 2004 r. w sprawie uchwalenia miejscowego planu zagospodarowania przestrzennego, obejmującego obszary położone w obrębie wsi Piotrowice, gmina Świąciechowa (Dziennik Urzędowy Województwa Wielkopolskiego Nr 161, poz. 3454 z 2004 r.)

Art. 8. Ustalenia wynikające z potrzeb ochrony środowiska kulturowego - Tereny w granicach planu znajdują się w strefie ochrony archeologicznej „W”. Działalność inwestycyjna na etapie projektowania - projekt zagospodarowania terenu - wymaga uzgodnienia z Wojewódzkim Konserwatorem Zabytków, który określi warunki dopuszczające do realizacji inwestycji: nadzory archeologiczne, ratownicze badania wykopaliskowe.

12. Uchwała Nr IX/68/2003 Rady Gminy Świąciechowa z dnia 7 października 2003 r. w sprawie uchwalenia miejscowego planu zagospodarowania przestrzennego, obejmującego obszar położony w obrębie wsi Piotrowice, gmina Świąciechowa, działka nr ewidencyjny 72 (Dziennik Urzędowy Województwa Wielkopolskiego Nr 175, poz. 3278 z 2003 r.)

Art. 8.6. Ustalenia wynikające z potrzeb ochrony środowiska kulturowego - Tereny w granicach planu znajdują się w strefie ochrony archeologicznej „W”. Działalność inwestycyjna na etapie projektowania - projekt zagospodarowania terenu - wymaga uzgodnienia z Wojewódzkim Konserwatorem Zabytków, który określi warunki dopuszczające do realizacji inwestycji: nadzory archeologiczne, ratownicze badania wykopaliskowe.

13. Uchwała Nr VIII/61/2003 Rady Gminy Świąciechowa z dnia 29 lipca 2003 r. w sprawie uchwalenia miejscowego planu zagospodarowania przestrzennego,

obejmującego obszar położony w obrębie wsi Piotrowice, gmina Świąciechowa, działka nr ewidencyjny 148/2 i 196 (Dziennik Urzędowy Województwa Wielkopolskiego Nr 148, poz. 1793 z 2003 r.)

Art. 8.6. Ustalenia wynikające z potrzeb ochrony środowiska kulturowego - Tereny w granicach planu znajdują się w strefie ochrony archeologicznej „W”. Działalność inwestycyjna na etapie projektowania - projekt zagospodarowania terenu - wymaga uzgodnienia z Wojewódzkim Konserwatorem Zabytków, który określi warunki dopuszczające do realizacji inwestycji: nadzory archeologiczne, ratownicze badania wykopaliskowe.

14. Uchwała Nr XXIII/174/2001 Rady Gminy Świąciechowa z dnia 12 września 2001 r. w sprawie uchwalenia miejscowego planu zagospodarowania przestrzennego działek nr 89/2, 109/1, 109/2, 94/1, 94/2 położonych w Gołanicach, gmina Świąciechowa (Dziennik Urzędowy Województwa Wielkopolskiego Nr 125 poz. 2447 z 2001r.)

Art. 10.2. Teren o którym mowa w pkt. 1 objęty jest strefą ochrony konserwatorskiej - oś widokowa oraz w strefie ochrony krajobrazu kulturowego wokół Jeziora Krzyckiego a także w strefie ochrony archeologicznej „W”. Działalność inwestycyjna na etapie projektowania wymaga uzgodnienia z Wojewódzkim Oddziałem Służby Ochrony Zabytków w Poznaniu, który określi warunki szczegółowe dopuszczające do realizacji obiektów.

15. Uchwała Nr VIII/64/2008 Rady Gminy Świąciechowa z dnia 27 września 2008 r. w sprawie uchwalenia miejscowego planu zagospodarowania przestrzennego dla działek o numerach geodezyjnych gruntu: 32; 31(część) i 25 (część) w miejscowości Krzycko Małe, gmina Świąciechowa

Art. 10. Teren niniejszego planu miejscowego znajduje się w strefie „W” ochrony archeologicznej, w której obowiązują następujące ustalenia: - przedmiotem ochrony w archeologicznej strefie ochrony konserwatorskiej „W” są znajdujące się w niej ruchome i nieruchome zabytki archeologiczne, - wszelkie zamierzenia inwestycyjne na tym obszarze muszą być uzgodnione z Konserwatorem Zabytków, który określi warunki dopuszczające do realizacji inwestycji w zakresie ochrony zabytków archeologicznych.

16. Uchwała Nr XVII/128/2000 Rady Gminy Świąciechowa z dnia 17 listopada 2000 r. w sprawie zatwierdzenia zmiany miejscowego planu zagospodarowania gmina Świąciechowa w rejonie ulicy Leszczyńskiej – tereny przyległe do miejscowości Świąciechowa (Dziennik Urzędowy Województwa Wielkopolskiego Nr 90, poz. 1193 z 2000 r.)

Art. 6. Na terenach objętych strefą „W” ochrony archeologicznej obowiązuje, na każdym etapie realizacji inwestycji uzgodnienie z Wojewódzkim Konserwatorem Zabytków warunków i zasad prowadzenia prac, w zakresie obowiązujących przepisów szczególnych dotyczących ochrony konserwatorskiej w strefach archeologicznych, w tym nadzoru archeologicznego i ewentualnych prac ratowniczych.

17. Uchwała Nr XVII/127/2000 Rady Gminy Święciechowa z dnia 17 listopada 2000 r. w sprawie zatwierdzenia zmiany miejscowego planu zagospodarowania osiedla w miejscowości Święciechowa (Dziennik Urzędowy Województwa Wielkopolskiego Nr 90, poz. 1192 z 2000 r.)

Art. 16. Na terenach objętych strefą „W” ochrony archeologicznej obowiązuje, na każdym etapie realizacji inwestycji uzgodnienie z Wojewódzkim Konserwatorem Zabytków warunków i zasad prowadzenia prac, w zakresie obowiązujących przepisów szczególnych dotyczących ochrony konserwatorskiej w strefach archeologicznych, w tym nadzoru archeologicznego i ewentualnych prac ratowniczych.

18. Uchwała Nr XVII/126/2000 Rady Gminy Święciechowa z dnia 17 listopada 2000 r. w sprawie zatwierdzenia zmiany miejscowego planu zagospodarowania gminy Święciechowa w obrębie działek o numerach geodezyjnych 1135/1, 1135/2, 1135/3 (Dziennik Urzędowy Województwa Wielkopolskiego Nr 90, poz. 1191 z 2000 r.)

Art. 5. Na terenach objętych strefą „W” ochrony archeologicznej obowiązuje, na każdym etapie realizacji inwestycji uzgodnienie z Wojewódzkim Konserwatorem Zabytków warunków i zasad prowadzenia prac, w zakresie obowiązujących przepisów szczególnych dotyczących ochrony konserwatorskiej w strefach archeologicznych, w tym nadzoru archeologicznego i ewentualnych prac ratowniczych. Z uwagi na częściowe położenie w strefie ścisłej ochrony konserwatorskiej obowiązuje uzgodnienie kompleksowego projektu zagospodarowania działki i architektury obiektów z WKZ.

19. Uchwała Nr XVII/125/2000 Rady Gminy Święciechowa z dnia 17 listopada 2000 r. w sprawie zatwierdzenia zmiany miejscowego planu zagospodarowania przestrzennego gminy Święciechowa w rejonie ulicy Leszczyńskiej – przy granicy z Leszmem (Dziennik Urzędowy Województwa Wielkopolskiego Nr 90, poz. 1190 z 2000 r.)

Art. 8. Na terenach objętych strefą „W” ochrony archeologicznej obowiązuje, na każdym etapie realizacji inwestycji uzgodnienie z Wojewódzkim Konserwatorem

Zabytków warunków i zasad prowadzenia prac, w zakresie obowiązujących przepisów szczególnych dotyczących ochrony konserwatorskiej w strefach archeologicznych, w tym nadzoru archeologicznego i ewentualnych prac ratowniczych.

20. Uchwała Nr XVII/123/2000 Rady Gminy Święciechowa z dnia 17 listopada 2000 r. w sprawie zatwierdzenia zmiany miejscowego planu zagospodarowania przestrzennego gminy Święciechowa w rejonie ulicy Leszczyńskiej – przy ogródkach działkowych w Święciechowej (Dziennik Urzędowy Województwa Wielkopolskiego Nr 90, poz. 1188 z 2000 r.)

Art. 5. Na terenach objętych strefą „W” ochrony archeologicznej obowiązuje, na każdym etapie realizacji inwestycji uzgodnienie z Wojewódzkim Konserwatorem Zabytków warunków i zasad prowadzenia prac, w zakresie obowiązujących przepisów szczególnych dotyczących ochrony konserwatorskiej w strefach archeologicznych, w tym nadzoru archeologicznego i ewentualnych prac ratowniczych.

21. Uchwała Nr IX/65/2003 Rady Gminy Święciechowa z dnia 7 października 2003 r. w sprawie uchwalenia miejscowego planu zagospodarowania przestrzennego, obejmującego obszar położony w obrębie wsi Święciechowa, gmina Święciechowa, działka nr ewidencyjny 417/2 (Dziennik Urzędowy Województwa Wielkopolskiego Nr 175, poz. 3275 z 2003 r.)

Art. 7. Tereny w granicach planu znajdują się w strefie ochrony archeologicznej „W”. Działalność inwestycyjna na etapie projektowania- projekt zagospodarowania terenu-wymaga uzgodnienia z Wojewódzkim Konserwatorem Zabytków, który określi warunki dopuszczające do realizacji inwestycji: nadzory archeologiczne, ratownicze badania wykopaliskowe.

22. Uchwała Nr IX/64/2003 Rady Gminy Święciechowa z dnia 7 października 2003 r. w sprawie uchwalenia miejscowego planu zagospodarowania przestrzennego, obejmującego obszary położony w obrębie wsi Święciechowa, gmina Święciechowa (Dziennik Urzędowy Województwa Wielkopolskiego Nr 175, poz. 3274 z 2003 r.)

Art. 8. Ustalenia wynikające z potrzeb ochrony środowiska kulturowego:1) Tereny w granicach planu znajdują się w strefie ochrony archeologicznej „W”. Działalność inwestycyjna na etapie projektowania wymaga uzgodnienia z Wojewódzkim Konserwatorem Zabytków, który określi warunki dopuszczające do realizacji inwestycji: nadzory archeologiczne, ratownicze badania wykopaliskowe. 2) Południowa część terenu oznaczonego na rysunku planu

symbolem 2 RP/MN/MR/IUR znajduje się w ścisłej strefie „A” ochrony konserwatorskiej (w granicach miejscowości wpisanej do rejestru zabytków). Lokalizacja i projekty nowej zabudowy wymagają uzgodnienia z Wojewódzkim Konserwatorem Zabytków.

23. Uchwała Nr XXII/157/2005 Rady Gminy Święciechowa z dnia 23 czerwca 2005 r. w sprawie uchwalenia miejscowego planu zagospodarowania przestrzennego, obejmującego obszary położone w obrębie wsi Święciechowa, gmina Święciechowa, (Dziennik Urzędowy Województwa Wielkopolskiego Nr 126, poz.3423 z 2005 r.)

Art. 7. Tereny w granicach planu znajdują się w strefie ochrony archeologicznej „W”. Działalność inwestycyjna na etapie projektowania wymaga uzgodnienia z Wojewódzkim Konserwatorem Zabytków, który określi warunki dopuszczające do realizacji inwestycji: nadzory archeologiczne, ratownicze badania wykopaliskowe.

24. Uchwała Nr XVI/128/2012 Rady Gminy Święciechowa z dnia 15 czerwca 2012 r. w sprawie uchwalenia miejscowego planu zagospodarowania przestrzennego dla działek o numerach geodezyjnych gruntu: 556; 557; 558/9; 569; 570; 541(część); 862 i 539(część); w miejscowości Lasocice gmina Święciechowa.

Art. 10. Teren niniejszego planu miejscowego znajduje się w strefie „W” ochrony archeologicznej, w której obowiązują następujące ustalenia: - przedmiotem ochrony w archeologicznej strefie ochrony konserwatorskiej „W” są znajdujące się w niej ruchome i nieruchome zabytki archeologiczne, - wszelkie zamierzenia inwestycyjne na tym obszarze muszą być uzgodnione z Konserwatorem Zabytków, który określi warunki dopuszczające do realizacji inwestycji w zakresie ochrony zabytków archeologicznych.

25. Uchwała Nr XXXVI/293/2014 Rady Gminy Święciechowa z dnia 23 października 2014 r. w sprawie uchwalenia miejscowego planu zagospodarowania przestrzennego dla terenu położonego w miejscowości Golanice (Wielk.2014.6319 z 2014.12.10)

Art. 12. 2. Teren objęty niniejszym planem miejscowym znajduje się na obszarze krajobrazu kulturowego wokół jeziora Krzyckiego wpisanego do rejestru zabytków pod numerem rej. 1214/A decyzją z dnia 13 lipca 1991 r. oraz w strefie ochrony zewidencjonowanych stanowisk archeologicznych. 2. Wprowadza się obowiązek zachowania szczególnej staranności przy projektowaniu i realizacji planowanych inwestycji, uwzględniając dostosowanie nowej zabudowy do cech

charakterystycznych zabudowy regionalnej. 3. Zaleca się dwuspadową lub wielospadową formę dachu o kącie nachylenia 30-45stopni i pokryciu ceramicznym, względnie blacho-dachówką w kolorze ceglanym oraz stonowaną kolorystykę elewacji w odcieniach naturalnych. 4. Działalność inwestycyjna wymaga pozwolenia właściwego wojewódzkiego konserwatora zabytków (w formie decyzji administracyjnej). 5. Przedmiotem ochrony w strefie zewidencjonowanych stanowisk są znajdujące się w niej zabytki archeologiczne stanowiące świadectwo życia i działalności człowieka. 6. Wprowadza się nakaz dokonania badań archeologicznych dla inwestycji naruszających strukturę gruntu.

26. Uchwała Nr XI/67/2015 Rady Gminy Święciechowa z dnia 29 października 2015 r. w sprawie uchwalenia miejscowego planu zagospodarowania przestrzennego dla terenu położonego w miejscowości Święciechowa oznaczonego na załączniku graficznym granicami opracowania planu (Dziennik Urzędowy Województwa Wielkopolskiego Nr 126, poz. 3423 z 9 listopada 2015 r) Art. 12. Obszar objęty planem położony jest w całości w strefie „W” ochrony archeologicznej. W zakresie zasad ochrony dziedzictwa kulturowego i zabytków oraz dóbr kultury współczesnej ustala się: 1) prowadzenie archeologicznych prac dokumentacyjnych – zabezpieczających przy pracach ziemnych związanych z zabudową lub zagospodarowaniem terenów, 2) ochronę konserwatorską historycznego zespołu budowlanego i założenia urbanistycznego wpisanego do rejestru zabytków pod numerem 1210/A, 3) obowiązek uzyskania pozwolenia wojewódzkiego konserwatora zabytków na wszelkie działania w obrębie zabytkowego obszaru wpisanego do rejestru zabytków.

Zapisy w miejscowych planach zagospodarowania przestrzennego wynikają z treści zawartej w studium uwarunkowań i kierunków zagospodarowania przestrzennego i każdorazowo są uzgadniane z konserwatorem zabytków.

Inwestycje na terenie gminy Święciechowa, na obszarach, dla których nie sporządzono miejscowych planów zagospodarowania przestrzennego, realizowane są na podstawie decyzji o warunkach zabudowy oraz ustaleniu lokalizacji celu publicznego, które uzgadniane są z konserwatorem zabytków.

7.3. Plan ochrony zabytków na wypadek konfliktu zbrojnego i szczególnych zagrożeń

Gmina Święciechowa posiada opracowany Plan ochrony zabytków na

wypadek konfliktu zbrojnego i szczególnych zagrożeń zgodnie z Rozporządzeniem Ministra Kultury z dnia 25 sierpnia 2004 r. w sprawie organizacji i sposobu ochrony zabytków na wypadek konfliktu zbrojnego i sytuacji kryzysowych (Dz. U. Nr 212, poz. 2153). Plan ten jest corocznie aktualizowany.

8. Charakterystyka i ocena stanu zachowania obiektów wpisanych do rejestru zabytków

Zabytki nieruchome wpisane do rejestru zabytków prezentują różnicowany stan zachowania – od bardzo dobrego po wymagające prac remontowych i rewitalizacyjnych. Wśród nich, z uwagi na wartość historyczną, krajoznawczą i architektoniczną, można wyróżnić:

Zespoły dworsko-parkowe i pałacowo-foiwarczne. W przeszłości tworzące charakterystyczne wyznaczniki wiejskiego krajobrazu kulturowego, po drugiej wojnie światowej w większości uległy znacznej destrukcji. Oddzielone od naturalnego zaplecza, jakim były majątki ziemskie, pozbawione autentycznych gospodarzy, najczęściej niszczały. Jedynie nieliczne przetrwały w stanie niepogorszonym. Zmiany ustrojowe częściowo odmięły losy tych kompleksów, pozwalając na przeprowadzenie zabiegów rewitalizacyjnych, przywracających bądź pierwotną funkcję, bądź też wprowadzając do tych zespołów nowe formy użytkowe np. w miejscowościach: Długie Stare, Golanice, Przybyszewo czy Trzebin. Natomiast budynki gospodarce na terenie założeń foiwarcznych, wzniesione pod koniec XIX w. i na początku XX w., prezentowane przez obory, spichlerze, gorzelnie w miejscowościach Długie Stare, Golanice, Niechód i Trzebin, poprzez upływ czasu i niedostosowanie do współczesnych wymogów technologicznych nie spełniają swojej pierwotnej funkcji, niektóre przebudowano lub wymagają prac remontowych i adaptacyjnych, bądź też wprowadzono do nich współczesną zabudowę uzupełniającą np. w Długich Starych czy Niechodzie. Budynki użytkowane przez "Przedsiębiorstwo Rolne Długie Stare sp. z o.o." i podległe mu Zakłady Rolne Długie Stare, Krzycko Małe, Niechód, Trzebin, Święciechowa, są w miarę na bieżąco remontowane. Większość obiektów architektonicznych towarzyszyły i tworzyły z nimi kompozycyjnie nierozdzielalną całość parki. Miały one izolować mieszkańców rezydencji od wsi i zabudowań gospodarczych, ale także chronić od wiatrów i być miejscem spacerów dla ich właścicieli oraz oaza zieleni i atrakcyjnym elementem krajobrazu. Zmieniały się wraz z modą i stylami kolejnych epok. Na terenie gminy znajduje się 7 parków wpisanych do rejestru zabytków, powstałych w okresie od 2 poł. XVIII w. głównie

w 2 poł. XIX w. i na przełomie XIXXX w. Ich stan jest generalnie dobry. W najlepszym stanie jest pieczelowiec zrewitalizowany park w Trzebinach, istotnemu przekształceniu uległ układ kompozycyjny parku rezydencjonalnego w Święciechowej, którego część przeznaczono pod uprawy rolnicze, a w miejsce usuniętego pierwotnego zadrzewienia wprowadzono współczesną zabudowę mieszkalno-gospodarczą.

Architektura sakralna. Nieodłącznym elementem stanowiącym dominantę architektoniczną w krajobrazie wsi, są wieże i dachy kościołów wraz z towarzyszącą im zabudową w postaci kaplic, kapliczek oraz otaczających je ogrodzeń i bram, czyniąc zapis historii przekształceń architektury, rozwiązań i konstrukcji. Na terenie gminy ochroną poprzez wpis do rejestru zabytków objętych zostało pięć kościołów, w tym drewniany w miejscowości Niechód.

Cmentarze. Osobną, specyficzną kategorią miejsc tworzących krajobraz kulturowy są cmentarze - miejsca pochówku mieszkańców. Na terenie gminy znajduje się 15 cmentarzy, w tym 5 to cmentarze przykościelne, z których 3 wpisane są do rejestru zabytków – Długie Stare, Krzycko Małe i Niechód. Cmentarze czynne utrzymywane są w dobrym stanie. Nekropolie ewangelickie wymagają zabiegów rewitalizacyjnych

DŁGIE STARE

Pierwsza wzmianka o miejscowości pochodzi z 1322 r. Wśieś stanowiła własność rycerskiego rodu Kotwiczów - Dłuskich, którzy w XV w. ufundowali tu kościół parafialny. W 1569 r. właścicielem wsi został Mikołaj Babiński, a w 1573 r. Jakub Rokossowski, kolejnymi właścicielami byli Rostworowscy. W XVII w. należała do Strzeleckich. Od nich przeszła w posiadanie Nieżychowskich, którzy wzmiankowani są tutaj, obok Trąpczyńskich, do schyłku XVIII w., kiedy dobra przechodzą w ręce gen. Jana Lipskiego i jego spadkobierców. W 1835 r. Długie Stare kupił Józef Mycielski. W 1851 r. nowym właścicielem został Jan Bernard von Cranap- Bornheim, z którym łączy się budowa nowej rezydencji. Jego syn Friedrich Wilhelm odziedziczył majątek Adolfa von Hansemanna. W międzywojniu wieś była w posiadaniu rodziny Adolfa von Hansemanna. W międzywojniu właścicielem był Józef Dunin. Wśieś położona przy drodze Leszno- Wschowa, która dzieli miejscowość na część północną i południową. W części południowej znajduje się zespół kościoła, a w północnej pałac z parkiem. Zabudowania foiwarczne znajdują się w środkowej części wsi po obu stronach ulicy Wiosennej odchodzącej w kierunku południowym od drogi Leszno-Wschowa. W odległości 200 m od pałacu znajduje się I podwórze gospodarcze, obecnie wyasfaltowane,

prostokątne, przy którym siołą: murowana z cegły, na rzucie wydłużonego prostokąta, dwukondygnacyjna z trzema dwuspadowymi dachami. W elewacji północnej, nakryta dachami dwuspadowymi, ze ścianami szczytowymi wystającymi ponad dach, obora i podobny, trójkondygnacyjny spichlerz z 1903 r. Dalej znajduje się mniejsze podwórze z dwukondygnacyjnym, wzniesionym na rzucie wydłużonego prostokąta, murowanym z cegły, nieotynkowanym, nakrytym dachem dwuspadowym budynkiem dawnej owczarni z 1896 r. Zabudowania folwarczne są własnością Agencji Nieruchomości Rolnych.

Pałac zbudowany w 2 poł. XIX w., w miejscu wcześniejszego, barokowego dworu. Budynek założony na planie prostokąta, z trójkondygnacyjną, pięciosiową częścią środkową i przylegającymi do niej z obu stron dwukondygnacyjnymi, dwuosiowymi skrzydłami bocznymi. Obiekt murowany z czerwonej cegły, na kamiennej podmurówce, podpiwniczony z okazałym, otynkowanym blankowaniem z motywem „jaskółczego ogona” akcentującego oś środkową elewacji frontowej, w której współcześnie umieszczono główne wejście ze schodami i gankiem. Kryty dachem płaskim, ozdobionym dekoracyjnymi blankami. Po 1945 roku pałac stanowił siedzibę szkoły, później przekazany na magazyny PGR. W 1978 r. znaczną część budynku strawił pożar. W 1984 r. w pałacu rozpoczęto, trwający blisko 10 lat, remont kapitalny z adaptacją na cele oświatowe. Obecnie mieści się w nim Zespół Szkół - Szkoła Podstawowa i Gimnazjum. Stan zachowania bardzo dobry.

Budynek pałacu otacza niewielki park, założony w 2 poł. XIX w., z częściowo przetrzeblonym pierwotnym drzewostanem, ze współcześnie wytyczonymi terenami sportowymi, ogrodzony. Utrzymywany w dobrym stanie.

Zespół pałacowo-parkowy jest własnością Gminy Święciechowa.

ZESPÓŁ KOŚCIOŁA PAR. P.W. ŚW. MARCINA

Kościół z XV w., w zrubie późnogotycki, murowany, został wzniesiony z fundacji Kowalców – Dłuskich. W 1769 r. został rozbudowany (świątynia została wydłużona, powstała loża kołatorska przy prezbiterium) i wyposażony staraniem jego ówczesnej kołatorki Ludwiki Nieżychońskiej, podkomorzyni wschowskiej. Kościół przejęty przez protestantów, ok. 1606 r. przywrócony katolikom. Była kościół rozczłonkowany, złożona z prostokątnej nawy przykrytej wysokim, dwuspadowym dachem, węższego i niższego prezbiterium, również przykrytego dwuspadowym dachem, do którego od północy i południa przylegają niższe przybudówki. Od zachodu dwukondygnacyjna wieża (druga kondygnacja węższa, oszalowana z prostokątnymi otworami wywietrznikowymi

z każdej strony) czworoboczna z ośmiobocznym hełmem z latarnią, poprzedzona przedsionkiem, krytym dachem dwuspadowym, z potężnymi szkarpami na narożnikach. Do południowej ściany nawy dostawiona cylindryczna wieżyczka. Jednonawowe wnętrze przykrywa sklepienie kolebkowe, ozdobione nad prezbiterium polichromią z poł. XVIII w. ze sceną Zwiastowania. Gruntowna renowacja kościoła w r. 1966 r., w 1990 r. przełożono i uzupełniono pokrycie dachowe z dachówki oraz wzmocniono fundamenty wieży. W 1992 r. przeprowadzono remont elewacji wieży. W 2003 r. wyremontowano więźbę dachową kościoła. Stan zachowania dobry.

Świątynia znajduje się w centrum przykościelnego cmentarza, do którego prowadzi od południa barokowa brama z poł. XVIII w. Brama założona jest w kamiennym, częściowo otynkowanym murze, otaczającym teren przykościelny od strony ul. Wiosennej. Brama dwudzielna z wyższym i szerszym przejazdem od strony południowej oraz niższą i węższą furtką od strony północnej. Murowana z cegły, tynkowana. Zadaszenie przejazdu posiada w centralnej części niewielki postument zwieńczony żelaznym krzyżem. Przejazd zamknięty tukiem pełnym. W elewacji frontowej, po bokach przejazdu dwa pilastry, na których opiera się łamany gzyms kryty dachówką karpiówką. Elewacja tylna, od strony kościoła pozbawiona pilastrów i gzymsu. Obecnie wrota zamykające przejazd są nowe, w miejsce drewnianych metalowe, dwuskrzydłowe. Niższe przejście sklepienie tukiem kosowym, zamknięte nową, metalową, jednoskrzydłową furtką.

Cmentarz przykościelny założony w 1 poł. XVIII w. i rozbudowany w k. XIX w. o powierzchnię 0,43 ha, z zachowanymi kilkoma starymi nagrobkami, w tym rodziny Nieżychońskich, z których najstarszy i najokazalszy pochodzi z 1742 r.

Obok kościoła, od strony północnej, przy ulicy znajduje się plebania, zbudowana w 1848 r. przez ówczesnego proboszcza ks. Józefa Śmieszka, rozbudowana w latach 1999-2000. Wzniesiona na planie wydłużonego prostokąta, do którego, w osi starszej części budynku, przylega prostokątny ganek poprzedzony schodami wejściowymi. Na osi elewacji północnej znajduje się weranda. Plebania jednokondygnacyjna, z częściowo użytkowym poddaszem. Starsza część podpiwniczona. Budynek murowany, otynkowany, na wysokim cokole zwieńczonym ceglana rolką, kryty dachem dwuspadowym z dachówki karpiówki. Budynek w dobrym stanie technicznym.

GOŁANICE

Golanice, położone na południowo-zachodnim brzegu Jeziora Krzyckiego,

wzmiankowane były w 1412 r. Stanowiły wtedy własność rycerską rodziny Gólanieckich herbu Kotwicz, w rękach tego rodu pozostawały aż do schyłku XVI wieku. W późniejszym okresie stały się własnością Leszczyńskich herbu Wieniawa, którzy wzniesli tu drewniany kościół p.w. św. Andrzeja Apostoła. W XVIII w. wieś należała do Krzyckich herbu Kotwicz. W 1782 r. właściciel wsi, chorąży wschowski Stanisław Krzycki, ufundował murowany kościół p.w. ś.ś. Piotra i Pawła. Na przełomie XVIII i XIX w., poprzez małżeństwo Ludwiki z Krzyckich z Andrzejem Skórzewskim, herbu Drogosław – dla nich wzniesiono nową siedzibę - Gólanice przeszły w posiadanie rodziny Skórzewskich. W ich rękach majątek znajdował się do lat 20. XX w., kiedy właścicielami zostali Bojanowscy herbu Junosza. Ostatnim właścicielem przed 1939 r. był Jerzy Donimirski, rotmistrz 17 pułku ułanów, zamęczony przez hitlerowców w 1939 r.

Wieś położona przy drodze prowadzącej do Boszkowa, przy południowo-zachodnim brzegu Jeziora Krzyckiego. Po północnej stronie drogi prowadzącej przez wieś znajduje się zespół dworsko – parkowy, po południowej stronie zespół folwarczny, bezpośrednio przy drodze, równoległe do niej kalenicą, usytuowany jest czworak (położony na terenie kolonii mieszkalnej zabudowanej współczesnymi blokami), zaś w centrum wsi, ok. 500 m na zachód od zespołu - kościoła.

ZESPÓŁ DWORSKO-FOLWARCZNY

Dwór o cechach barokowych, zlokalizowany zapewne w miejscu wcześniejszej siedziby, wzniesiony został na pocz. XIX w., rozbudowany na pocz. XX w. o skrzydło boczne. Murowany z cegły, tynkowany, na kamiennej podmurówce, częściowo podpiwniczony, na rzucie wydłużonego prostokąta z prostokątną dobudówką od strony południowej. Bryła jednokondygnacyjna z użytkowym poddaszem, rozczłonkowana, złożona z korpusu z piętrowymi wystawkami na osiach frontowej i ogrodowej, z dobudówkami od południa. Nakryty wysokim dachem polskim łamanym, w nim okna powiekowe, zaś dobudówka dachem trójspadowym, kryte łupkiem. Główne wejście na osi elewacji frontowej. Elewację z regularnym rytmem prostokątnych otworów okiennych ujętych w obramienia. Dwór po remoncie kapitałny.

Park założony w stylu krajobrazowym z pocz. XIX w., o pow. ponad 2 ha, o nieregularnym kształcie, w pierwotnych granicach, wschodnią częścią przylega do brzegu jeziora. Podzielony współcześnie na część południową przy dworze i zachodnią część, ze znacznie przetrzebionym drzewostanem, do której

wprowadzono nowe elementy w postaci zabudowań ośrodka wypoczynkowego. Przy dworze, najlepiej utrzymanej części, wprowadzono nowe, kilkuletnie nasadzenia drzew iglastych. Ze starodrzewu na terenie parku zachowały się modrzewie, okazałe dęby szypułkowe, sosny wejmutki, lipy drobnolistne, kasztanowce, wiąz i olchy. W części środkowej, po zlikwidowanym stawie, znajduje się polana parkowa. Całość ogrodzona, z odrębnymi wejściami do dworu i ośrodka wypoczynkowego. Mimo podziału z przebudową na ośrodek wypoczynkowy, ogólny stan zachowania dobry. Zespół dworsko-parkowy jest własnością prywatną.

Czworak, ob. dom nr 4, wzniesiony w 1 poł. XIX w., murowany, otynkowany, na podmurówce kamiennej, niepodpiwniczony, na rzucie wydłużonego prostokąta, jednokondygnacyjny, nakryty dachem dwuspadowym. Wnętrze budynku gruntownie przebudowane w latach 70. i 90. XX w. Budynek po remoncie, odnowiono i pomalowano elewację, wymieniono stolarkę okienną i drzwiową drewnianą na PCV. Stan zachowania dobry. Własność prywatna.

KOŚCIÓŁ PARAFIALNY

Parafia w Gólanicach została erygowana już w XIII w. Pierwsza wzmianka o kościele pochodzi z 1419 r. Kościół drewniany wzmiankowany jest w aktach biskupich z 1454 r. Od końca XVI w. do 1628 r. był w rękach innowierców. Obecny kościół par. p.w. ś.ś. Piotra i Pawła, późnobarokowy, ufundowany przez Stanisława Krzyckiego, został wzniesiony w 1782 r. Świątynia orientowana, otoczona murem z bramą i przykościelnym cmentarzem. Murowana z kamienia polnego i cegły, tynkowana, bryła jednokondygnacyjna z niewyodrębnionym w bryle prezbiterium zamkniętym półkolistą i niższym przedsionkiem od zachodu. Kryta dachem dwuspadowym z dachówki karpiówki, przechodzącą w części wschodniej w półsłonek, przedsionek kryty dachem trójspadowym, na rzucie prostokąta zamkniętego półkolem, z kwadratową dobudówką od zachodu. W przyziemiu wieży, uszkodzonej znacznie uderzeniem pioruna i rozebranej w 1984 r., znajduje się portal a nad nim tablica z piaskowca z herbami Kotwiczów-Krzyckich i Pomian-Niezychowskich. Przy ścianie kościoła są też dwa epitafia piaskowcowe, inskrypcyjne. Po wojnie kościół został zelektryfikowany, w 1967 r. na nowo otynkowany, w 1978 r. kapitałny remont dachu z wymianą dachówki, po 1979 r. kapitałny remont wnętrza. W 1984 r. rozebrano grożącą zawaleniem, spękaną wieżę kościoła. W 1986 r. założono betonowe chodniki wokół kościoła. W 1989 r. odbito tynki zewnętrzne celem osuszenia ścian, które trwało kilkanaście lat. W 2003 r. ułożono drenaż wokół kościoła. Stan zachowania

dobry.

HENRYKOWO

Wieś położona w południowej części gminy. Do 1939 r. była to wieś nadgraniczna. W XVI w. należała do Leszczyńskich, od 1736 r. do 1845 r. do Sułkowskich. W latach 1845 – 1865 jej właścicielem był Adolf von Hansemann z Berlina. W rękach tej rodziny majątek pozostał do 1905 r. Późniejsi właściciele to Dawid Hinderst z Dalkowa i jego żona z domu von Hansemann, następnie Feliks Haertle z Drzewiec. Po wojnie majątek upaństwowiono.

Z zabudowy wiejskiej w rejestrze zabytków ujęto budynek dawnej komory celnej z 1920 r., usytuowany przy drodze nr 323 Leszno – Góra Śląska. Budynek murowany z cegły, tynkowany, fasadą skierowany w kierunku południowo-wschodnim. Bryła zwarta, jednokondygnacyjna z podpiwniczeniem i użytkowym poddaszem, kryta dachem mansardowym z dachówki ceramicznej. Fasada trójosiowa z portykiem wgłębny o dwóch murowanych kolumnach. W 2001 r. położono nowy dach z dachówki ceramicznej karpówki i otynkowano obiekt. Stan zachowania dobry. Własność prywatna.

KRZYCKO MAŁE

Wieś położona przy drodze do Boszkowa, nad wschodnim brzegiem Jeziora Krzyckiego. Znana była już na początku XV w. jako własność rycerskiego rodu Kotwiczów, którego kolejni przedstawiciele przyjęli z czasem nazwisko Krzyckich, pieczętując się herbem Kotwicz. W posiadaniu tej rodziny wieś była do XVII w. W następnym okresie dokumenty wymieniają tu jako właścicieli Gurowskich, Nieżychońskich, Lipskich, Jarzęmbowskich oraz Grudzińskich i Ryszczewskich. W 1917 r. Krzycko Małe przeszło w ręce Kazimierza Tadrzyckiego, od którego w 1920 r. kupił je Edward Śmiechowski z Krakowa. W jego posiadaniu wieś była do końca lat 30. XX w. W Krzycku urodził się Andrzej Krzycki (1482 – 1537), poeta, autor wielu panegiryków, sekretarz króla Zygmunta I i arcybiskup gnieźnieński.

W centrum wsi, po wschodniej stronie drogi biegnącej przez wieś, znajduje się zespół kościoła, a naprzeciwko nad jeziorem zespół dworsko – parkowy.

ZESPÓŁ DWORSKO-PARKOWY

Dwór wybudował w 1885 r. ówczesny właściciel wsi dr Enger. Prezentuje typ willi podmiejskiej nawiązującej do architektury neogotyckiej Schinkla. Rozbudowany na pocz. XX w. od zachodu o przybudówkę z tarasem i od wschodu o przedsionek. Budynek murowany z cegły na kamiennych

fundamentach, podpiwniczony, przykryty dachem czterospadowym przeciętym na krzyż wystawkami dachowymi przykrytymi dachami dwuspadowymi. Bryła zwarta, założona na rzucie prostokąta, jednokondygnacyjna na cokole opadającym w kierunku zachodnim. Na osiach elewacji wystawy dachowe ujęte w smukłe wieżyczki i na narożnikach wieżyczki nadwieszane. Od zachodu na narożniku sześcioboczny alkiez, który wraz z prostokątną przybudówką zwieńczony płasko – tarasem. Od południa kwadratowy przedsionek z wejściem po schodach z boku, przykryty płasko poniżej okna w wystawie dachowej. W elewacjach południowej i wschodniej pseudoryzalty, zwieńczone krenelażową atyką i ujęte wysmukłymi wieżyczkami z blankowaniem. Wszystkie elewacje z dekoracją architektoniczną, w tym machikułowy fryz wieńczący pokryte tynkiem elewacje. Stan zachowania zadowalający. W obiekcie kilka lat temu podjęto prace remontowo-budowlane, które przerwano. Obiekt nie użytkowany, niszczeje.

Dwór otacza park z ok. poł. XIX w. o powierzchni 1,55 ha. Drzewostan nie pielęgnowany, zaniedbany, układ kompozycyjny zatarty na skutek rozrostu samosiewów i zdziczałych krzewów.

Zespół dworsko-parkowy jest własnością prywatną.

ZESPÓŁ KOŚCIOŁA PAR. P.W. NMP ŚNIEŻNEJ

Najstarsza wzmianka o parafii i kościele pochodzi z 1418 r., choć parafia najprawdopodobniej powstała już w XIII w. Pierwotny kościół drewniany p.w. św. Klemensa został zniszczony pożarem, w jego miejsce wzniesiono również drewniany p.w. NMP Śnieżnej, św. Barbary i św. Stanisława, który rozebrano w 1890 r. Obecny kościół pw. NMP Śnieżnej zbudowano w 1892 r. staraniem ówczesnego proboszcza ks. Romana Jenschka. Kościół orientowany, zbudowany z cegły klinkierowej, w stylu neogotyckim, według projektu architekta A. Lange z Wrocławia. Bryła budynku rozczłonkowana, założona na rzucie wydłużonego prostokąta z dostawioną od strony południowej pięciokondygnacyjną kwadratową wieżą – w kondygnacjach 4-5 ośmioboczna, zwieńczona ostrosłupowym, ceglanym szczytem, i umieszczoną po przeciwnej stronie nawy kwadratową kaplicą oraz nawą poprzeczną. Prezbiterium zamknięte trójbocznie, po obu jego stronach prostokątne pomieszczenia zakrystii. Przy wieży oraz transepcie okragłe klatki schodowe z krętymi schodami. Całość od zewnątrz oszkarpowana. Dachy nawy i transeptu dwuspadowe, prezbiterium i kaplicy trójspadowe, kryte dachówką karpówką. W latach 60. XX w. wykonano malowanie, w 1980 r. przełożono dachówki, w kolejnych latach uzupełniano tynki kościoła, naprawiano stolarkę. Stan zachowania dobry.

Świątynia otoczona jest małym cmentarzem przykościelnym o pow. 0,2 ha, założonym w 1 poł. XVIII w. z zabytkowymi nagrobkami, ogrodzonym od północy, wschodu i południa murem, od zachodu parkanem z cegły, z bramą i ozdobną kutą kratą. Mur z cegły ceramicznej, otynkowany, zwieńczony jednospadowym daszkiem krytym cegłą. W równych odstępach na szczycie muru umieszczone są schodkowe zwieńczenia. W południowej części znajdują się płyty nagrobne ks. F. Sławskiego, ok. poł. XVIII w., Georgiusa Fiebige, 1769 r., na koronie ustawione dwie figury przydrożne św. Wawrzyńca, 1 poł. XIX w., św. Jana Nepomucena, XIX w. Blżej wejścia na plebanię na murze stoi figura św. Floriana, barokowa z XVIII w. Brama z ceglanych słupów ustawionych na cokołach z dwiema furtkami, na osi kościoła, i ogrodzenie od strony drogi z przęsłami wypełnionymi kutą kratą, wzniesione ok. poł. XIX w. Stan zachowania dobry.

NIECHŁÓD

Wieś usytuowana przy bocznej drodze z Leszna do Wschowy. W 1158 r. wymieniona jako własność benedyktynów z Lubinia, potem szlachecka. W 1420 roku wymieniany Olbracht z Niechłodu Niechłodzki; w latach 1492 - 1497 Jan Polaniecki, sędzia wschowski. Na przestrzeni wieków własność m.in. Leszczyńskich - w 1570 r. wymieniany był Jan Leszczyński, starosta radziejowski. Nieżyjących - w latach 1745 - 1778, Żółtowskich - od 1847 do 1896 r. W 1906 r. majątność nabył Maciej Siciński, w 1913 r. właścicielem był Bolesław Speichert, od którego majątek kupił w 1916 r. Eleonora Skórzeńska z d. Bojanowska. Rodzina Bojanowskich była właścicielami do wybuchu wojny.

ZESPÓŁ DWORSKO-FOLWARCZNY

Usytuowany w środkowej części wsi, na wprost kościoła, dwór z parkiem przylega do podwórza gospodarczego z jego południowo-wschodniej strony, od którego oddzielone są murem z bramą przejazdową i budynkiem dawnego domu ogrodnika.

Dwór zbudowany w latach 1906-1908, w stylu neobarokowym, na planie prostokąta z przybudówkami wejściowymi od strony fasady opartych na rzucie trapezu i ryzalitem środkowym, pięciobocznym od strony elewacji ogrodowej. Do fasady przylega ganek na filarach, a do elewacji ogrodowej taras z półkolistym zejściem. Bryła zwarta, dwukondygnacyjna na wysokim cokole, przykryta dachem naczółkowym. Od frontu pseudonyzalił wychodzący ponad gzyms koronujący z wystawą dachową na osi zwieńczoną trójkątnie. Przed fasadą na wysokości pierwszej kondygnacji wysuwające się do przodu skrajnie usytuowane przybudówki przykryte dachami trójpoleciowymi, a na osi ganek przykryty

dachem pulpitowym. Od strony elewacji ogrodowej dwukondygnacyjny, pięcioboczny ryzalit przykryty dachem namiotowym. Przed elewacją szeroki taras z reprezentacyjnymi schodami. W budynku mieszczą się biura gospodarstwa i mieszkania. Utrzymany w dostatecznym stanie.

Park krajobrazowy, otaczający dwór, został założony w 2 poł. XIX w. przez hr. Marcela Żółtowskiego, na powierzchni ok. 3,26 ha. Zachowany starodrzew m.in. dęby szypulkowe, kasztanowce, lipy drobnolistne. Park wymaga przeprowadzenia prac rewitalizacyjnych.

Zabudowania folwarczne z przełomu XIX i XX w., cofnięte kilkadziesiąt metrów od drogi wiejskiej i oddzielone ogrodzeniem. Wjazd na podwórze krótką drogą, zakończoną bramą, która znajduje się w linii budynków gospodarczych. Teren podwórza lekko pochylony w kierunku północno-wschodnim. Po lewej stronie bramy stoi gruntownie przebudowana w I. 50. XX w. obora na rzucie wydłużonego prostokąta. Dalej w tej samej linii stoi budynek dawnej mleczarni, przebudowany w latach 60. XX w. na magazyn paszowy. Bezpośrednio do niego przylega szczytem budynek dawnej stajni, ob. magazyn i garaż, również przebudowany. W południowo-zachodniej części podwórza stoi dawna stodoła, przebudowana na magazyn zbożowy. Budynki miały pierwotne dachy płaskie jednospadowe. W północno-zachodniej części podwórza znajduje się kolejna dawna stodoła, przebudowana w latach 60. XX w. na oborę. Szczytem do niej przylega obora, również przebudowana. W północno-wschodniej części podwórza znajduje się budynek, w którym mieściła się dawna chlewnia, stajnia koni powozowych, wozownia i dom ogrodnika – przebudowane w latach 70. XX w. Pośrodku podwórza znajduje się budynek gorzelni, ob. budynek magazynowo-mieszkalny, który jest architektonicznie najciekawszym w zabudowie folwarcznej. Wzniesiony w poł. XIX w., swoją funkcję pełnił do końca wojny, potem zamieniony na piatkarnię. Po licznych przeróbkach-funkcjonował jako zaplecze socjalne dla pracowników gospodarstwa, ob. mieszkanie pracownice i magazyn. Bryła budynku rozczłonkowana, wzniesiona z czerwonej cegły, nieotylikowana, dwu i trzykondygnacyjna, dachy dwuspadowe, kryte papą. Komin wolnostojący obok budynku. Stan zachowania dostateczny. Kilkanaście metrów dalej znajduje się budynek wzniesiony w poł. XIX w., murowany z cegły, na planie wydłużonego prostokąta, jednokondygnacyjny z użytkowym poddaszem, kryty dachem dwuspadowym. Pierwotnie pełnił funkcję magazynu płatków, obecnie paszy. Generalnie budynki gospodarcze są w stanie dobrym i dostatecznym. Poza podwórzem gospodarczym, od wschodniej strony parku znajduje się budynek

mieszkalny, dawny ośmiorak, przebudowane wnętrza w latach 60. XX w., zbudowany w końcu XIX w. Na rzucie prostokąta z pięciobocznymi przybudówkami w szczytach mieszczących klatki schodowe, wzniesiony z cegły na cokole z kamienia łupanego, dwukondygnacyjny, kryty dachem dwuspadowym. Po przeciwnej stronie drogi wiejskiej stoją dawny czworak i sześciorak, wzniesione na rzucie prostokąta, jednokondygnacyjne, murowane z cegły, kryte dachami dwuspadowymi, użytkowane, w dobrym stanie. Zespół dworsko-foiwarczy jest własnością Agencji Nieruchomości Rolnych.

ZESPÓŁ KOŚCIOŁA P.W. WSZYSTKICH ŚWIĘTYCH

Kościół najprawdopodobniej ufundowany i wyposażony przez benedyktynów z Lubinia. Oni też, jako właściciele miejscowości, założyli i uposażyli w wiekach XIII – XIV kościół parafialny. Pierwsza wzmianka o proboszczu pochodzi z 1426 r. W czasie reformacji kościół znajdował się przejściowo w rękach innowierców. W roku 1628 stanowił kościół filialny Gołanic, a od roku 1820 filialny Zbarzewa. Kościół obecny zbudowano w XVIII w. Zespół sakralny znajduje się przy skrzyżowaniu dróg: Zbarzewo – Długie Stare, Piotrowice - Osowa Sien, na południowy – zachód od założenia dworsko-parkowego i foiwarcznego. Kaplica grobowa rodziny Bojanowskich wzniesiona we wschodniej części zespołu kościelnego, którego ośrodek stanowił kościół, otoczony cmentarzem przykościelnym, założonym na planie nieregularnego koła. Teren cmentarza przykościelnego od południa ogrodzony jest murem kamiennym, od strony północnej ogrodzony stalowym ogrodzeniem i siatką drucianą. Kaplicę włączono w ceglano-kamienne ogrodzenie cmentarza. Wzniesiona na skarpie, z wejściem głównym od zachodu oraz zejściem do krypty, odsłoniętym na końcu skarpy od wschodu.

Kościół drewniany, orientowany, na fundamencie murowanym, jednonawowy, o konstrukcji zrębowej, z nieco węższym i niższym od nawy prezbiterium od wschodu, zamkniętym wielobocznie. Od zachodu kwadratowa, dwukondygnacyjna wieża konstrukcji słupowej z kruchtą w przyziemiu, w górnej części oddzielona od nawy. Wieża w dolnej kondygnacji dwukrotnie wyższa od znacznie niższej i węższej drugiej kondygnacji. Przy nawie od północy nowsza kruchta. Dachy kryte łupkiem. Wieża nakryta gontowym dachem namiotowym, z wieżyczką z latarnią zwieńczoną blaszanym, ostrosłupowym hełmem, na wierzchołku z iglicą i krzyżem. We wnętrzu nawa i prezbiterium nakryte pozornymi sklepieniami kolebkowymi założonymi na łukach odcinkowych. Prezbiterium całkowicie otwarte do nawy szeroką arkadą. W latach 60. XX w.

kościół został gruntownie odrestaurowany. Prace remontowe prowadzone są na bieżąco. Stan zachowania bardzo dobry.

Wokół kościoła znajduje się cmentarz przykościelny, otoczony murem pełnym, kamiennym z 1852 r. (data wryta na kamieniu). Główne wejście na teren cmentarza od strony północno-wschodniej. Cmentarz tradycyjnie sięga XVIII wieku. Najstarsze nagrobki pochodzą z 2 poł. XIX w. i poł. XX w. Na cmentarzu występuje nieliczny starodrzew, w tym lipy i jesiony. W ogrodzenie cmentarne wbudowana została w 1928 r. kaplica grobowa rodziny Junosza - Bojanowskich. Wzniesiona przez Józefa Bojanowskiego w związku z pochówkiem ojca, Stanisława. Następnie w krypcie pochowano kolejnych członków rodziny, ostatni pochówek, Zofii Bojanowskiej, odbył się w 2012 r. Kaplicę zbudowano w stylu modernistycznym, o uproszczonym detalu klasycyzującym. Murowana z cegły oraz kamienia polnego regularnie łamanego. Części ceglane otynkowane. Założona na planie prostokąta, jednokondygnacyjna, w elewacji wschodniej dwukondygnacyjna, z dwiema bocznymi, niższymi przybudówkami mieszczącymi kryptę, nakryta dachem płaskim z papy. Tynkowane elewacje z narożnikami kamiennymi, zwieńczonymi uproszczonymi belkowaniem. Na osi elewacji frontowej i tylnej zwieńczenie w formie krzyża łacińskiego. W elewacjach bocznych okna o wykroju półkolistym. Wnętrze krypty jednoprzestrzenne. Widoczne zawilgocenia ścian, odparzenia tynku, nieszczerne pokrycie dachowe kaplicy. Stan zachowania dostateczny.

PRZYBYSZEWÓ

Miejscowość wzmiankowana w 1445 r., założona przy ważnym wówczas trakcie handlowym łączącym Poznań z Górą Ślaską. W latach 1565 – 1583, jako własność rycerska, miała dwóch dziedziców: Jan Przybyszewskiego, notariusza ziemskiego wschowskiego i Stefana Wilkowskiego. W 1615 r. i pod koniec XVII w. wzmiankowani są nadal Wilkowscy. Od końca XVIII w. do poł. XIX w. wieś była w rękach rodziny Mycielskich, od których w 1859 r. odkupił ją Johann von Camap-Bornheim. W 1876 r. właścicielem był książę Christian Kraft von Hohenlohe-Oehringe, a w latach 1881 – 1884 miejscowość należała do A. von Hansemanna z Berlina. W 1910 r. Przybyszewo stanowiło własność Hugona Lehmana z Przybyszewa, po którym w 1927 r. dziedziczył Kurt Lehmann, będący właścicielem do 1944 r. Po zakończeniu II wojny światowej ziemię majątku rozparcelowano, a budynki wraz z dworem upaństwowiono i spełniały różne funkcje. Opuszczony i zniszczony budynek dworu w 1994 r. stał się własnością Wyższej Szkoły Marketingu i Zarządzania w Lesznie, która przywróciła mu stan świętości i przeznaczyła na ośrodek konferencyjno-

rekreacyjny z częścią hotelarsko-gastronomiczną.

Zespół dworsko-parkowy położony jest w północno-wschodniej części wsi. Dwór z k. XIX w. o cechach eklektycznej architektury niemieckiej łączy w sobie neoklasycyzm i neobarok. W detalu ciesielskich występuje ornament neorenesansowy. Budynek murowany, tynkowany, wzniesiony na rzucie prostokąta z wysuniętym znacznie ryzalitem bocznym, na którego linii na osi kwadratowa wieża z przedsionkiem. Od strony elewacji ogrodowej płytki ryzalit środkowy, po bokach na osiach pseudoryzalit. Budowla dwukondygnacyjna, na wysokim cokole, podpiwniczona. Czterokondygnacyjna wieża od strony południowej, przed którą znajduje się arkadowy podjazd z tarasem. W części północnej - ogrodowej znajduje się weranda z bogato ukształtowanymi neobarokowymi schodami ogrodowymi. Budynek nakryty czterospadowym dachem przeciętym na osi dwuspadowym dachem wystawy i wieżą, a od południowego zachodu dachem dwuspadowym ryzalitu bocznego. Dachy kryte dachówką karpieńską. Stan zachowania bardzo dobry.

Dwór otoczony parkiem, założonym na przełomie XIX i XX w., który pierwotnie zajmował 5 ha, po wojnie uległ częściowej likwidacji i obecnie zajmuje powierzchnię 2,8 ha, w tym niewielki staw. Pierwotny układ kompozycyjny uległ zniszczeniu. Stary drzewostan przetrzebiony. Przed dworem wprowadzono nowe nasadzenia drzew i krzewów. Park zabudowany stajnią z dużym wybiegiem dla koni, domkiem parterowym z pokojami noclegowymi, parterowym budynkiem mieszkalno - gospodarczym i portiernią. Całość ogrodzona.

ŚWIECIECHOWA

Stolica gminy Świeciechowa, położona 5 km na zachód od Leszna, przy drodze Leszno - Włoszakowice. Niedaleko rynku znajduje się kościół p. w. św. Jakuba, który stanowi element Międzynarodowego Szlaku Pielgrzymkowego, w południowej części wsi, przy ul. Lasockiej, położony jest zespół dworsko-parkowy.

ZESPÓŁ DWORSKO-PARKOWY

Dwór z 2 poł. XIX w., rozbudowany na pocz. XX w. Budynek bezstylowy, zaliczany do typu niemieckiej architektury z wpływami willowej architektury włoskiej. Murowany z cegły, podpiwniczony. Wzniesiony na rzucie prostokąta z ryzalitami środkowymi od wschodu i zachodu. Od północy dostawiona do elewacji dwubiegowa klatka schodowa, a od południa na osi wejście poprzedzone schodami. Do ryzalitu w elewacji ogrodowej dostawiony taras z reprezentacyjnymi schodami. Bryła zwarta, dwukondygnacyjna, przykryta

dachem dwuspadowym na kroksztynach. Od północy przylega do korpusu niższa, jednoosiowa klatka schodowa nakryta osobnym dachem dwuspadowym, do której wejście poprzedzone daszkiem. W korpusie ryzalit środkowy podniesiony o kondygnację poddasza i przykryty osobnym dachem dwuspadowym na kroksztynach. Budynek po generalnym remoncie. Przeznaczony na biura Przedsiębiorstwa Rolnego i mieszkania pracowników. Stan zachowania bardzo dobry.

Park krajobrazowy, założony w 2 poł. XIX w., o powierzchni 3,45 ha, obecnie po przekształceniach ok. 1,5 ha. W latach 70. XX w. został podzielony, częściowo przekształcony układ kompozycyjny, poprzez usunięcie starodrzewu i wprowadzenie zabudowy mieszkalnej. W części zachodniej znajdują się zabudowania gospodarcze, a w południowej i wschodniej zadzwienia parkowe i współcześnie wzniesione budynki gospodarcze i mieszkalny. Zadzwienie pierwotne silnie przetrzebione. W latach 1980-85 do parku wprowadzono kasztanowce, lipy, klony, jesiony, świerki srebrzyste, cisy. Do parku od wschodu prowadzi aleja lipowa, długości 1 km. Składała się z ponad 230 lip drobnolistnych, obecnie ok. 180 szt. W ostatnich czasie miały miejsce nowe nasadzenia i prace pielęgnacyjne.

KOŚCIÓŁ P.W. ŚW. JAKUBA WIEKSZEGO APOSTOŁA

Powstał w 1 poł. XV w. w stylu gotyckim. W latach 1730 -1750 staraniem proboszcza Damiana Schmidta został przebudowany w stylu barokowym. W 1798 r. odbudowany po pożarze, który zniszczył dachy i część sklepienia nawy głównej. Kościół orientowany, na rzucie prostokąta. Do korpusu nawowego, z wydutymi filarami przyściennymi tworzącymi przestrzenie kaplic bocznych, przylega węższe prezbiterium zakończone apsydą, a od zachodu gotycka wieża zwieńczona baniastym hełmem z latarnią. Dachy dwuspadowe kryte dachówką karpieńską. Prezbiterium przykrywa płaska kopułka, w nawie głównej znajduje się pozorne sklepienie żaglaste. Z pierwotnego wystroju przetrwały m.in. ostrołukowe, ślepe okna od północy i fragment oszkarpowania w narożu. Na sklepieniach kaplic odsłonięto w latach 1964-66 barokową polichromię. W ścianach zewnętrznych znajdują się wczesnobarokowe epitafia z piaskowca, m.in. Macieja i Mikołaja Radowickich. Kościół utrzymany w dobrym stanie.

Wiatrak koziak, przy ul. Śmigiełskiej. Zbudowany w 1878 r., z drewna dębowego i sosnowego, ciosany ręcznie, konstrukcji szkieletowej, na ceglanej podmurówce, odeskowany, na rzucie prostokąta, trójkondygnacyjny. Główne wejście w kondygnacji środkowej z zadaszonej galerijki poprzedzonej

jednobięgowymi schodami, w dolnej kondygnacji osobne wejście, na trzecią kondygnację wejście wewnętrznymi, stromymi schodami. Nakryty dachem dwuspadowym. Wiatrak zakupiła Gmina Święciechowa od osoby prywatnej w 1983 r., po przeprowadzonej renowacji, do 1997 r., pełnił rolę magazynu. W 1998 roku, po remoncie i adaptacji, w wiatraku utworzono Izbę Regionalną. Stan zachowania dobry.

TRZEBINY

Wieś położona nad rzeką Kopanica. Wymieniona w źródłach historycznych w 1360 r. jako własność Wierzbicy z Trzebin. W 1566 roku należała do Krzysztofa Trzebińskiego, następnie do Przybyszewskich. W 1676 r. własność Krystyny Przybyszewskiej i jej małżonka Jana Melchiora Gurowskiego, kasztelana poznańskiego, fundatorów pałacu. Rodzina Gurowskich wspominana jest jeszcze w 1718 r. W kolejnych latach właściciele się zmieniali m.in. w latach 1749 r. - 1769 r. Trzebiny należały do rodziny Niezychowskich, od których nabył je Jan Lipski. W 1860 r. Trzebiny nabył August Ferdinand Leesen und Gotha. W rękach jego spadkobierców Trzebiny pozostawały do końca II wojny światowej. Ostatnim właścicielem był Eberhard Leesen.

ZESPÓŁ PAŁACOWO-FOLWARCZNY

Zespół znajduje się w południowej części wsi. Pałac jest położony po wschodniej stronie, a folwark po stronie zachodniej przepływającego w tym miejscu ciekę Rowu Krzyckiego. Pałac jest usytuowany w południowej części parku krajobrazowego o pow. 5,3 ha. Od południa jest poprzedzony owalnym podjazdem. W parku, na osi pałacu znajduje się parter ogrodowy o regularnej kompozycji z aleją prowadzącą do pawilonu ogrodowego na niewielkim wzniesieniu. Po jego zachodniej stronie znajduje się staw o nieregularnym kształcie. Zabudowania folwarczne wznoszą się wokół prostokątnego podwórza po zachodniej stronie pałacu. W latach 1983-86 przeprowadzono remont pałacu i prace rewaloryzacyjne w parku. Od 1985 r. w pałacu mieścił się Ośrodek Archeologiczny, obecnie Pracownia Terenowa Narodowego Instytutu Dziedzictwa. Zespół zabudowań dawnego folwarku należy do prywatnego gospodarstwa rolniczego.

Pałac w o cechach barokowych i neorenesansowych, został wzniesiony dla rodziny Gurowskich ok. 1680 - 1690 r., przypuszczalnie według projektu włoskiego architekta Jana Catenazziego, nowsze badania umiejscawiają projektanta w otoczeniu Rafała Leszczyńskiego, w którego służbie pozostawał Melchior Gurowski. W 1870 r., kiedy właścicielem był Ferdinand von Leesen,

pałac został przebudowany, utworzono m.in. wewnętrzny dziedziniec ze studnią pośrodku. W tym samym czasie pierwotny ogród został przekształcony w park krajobrazowy. Budynek wzniesiony na rzucie prostokąta, z czterema narożnymi, kwadratowymi alkierzami, wysuniętymi przed dłuższe elewacje – północną i południową. Murowany z cegły, tynkowany, częściowo podpiwniczony z nie użytkowym poddaszem, przykryty dachami pulpitowymi krytymi papą, ze spadkiem w stronę dziedzińca wewnętrznego. Bryła dwukondygnacyjna na niskim cokole z trójkondygnacyjnymi alkierzami. Trzy środkowe osie dłuższych elewacji ujmują pilastry zdwojone, tworzące płytki pseudoryzalit. Wszystkie elewacje wieńczy gzyms w układzie trójpasowym, dekorowany prostokątnymi, leżącymi płycinami, rozdzielonymi ząbkowaniem, z frontonami nad trzema środkowymi osiami dłuższych elewacji. Pałac po remoncie kapitałnym w latach 1983 – 1987, w 2011 r. przeprowadzono remont wschodniej części dachu wraz z wymianą więźby dachowej, w 2013 r. wykonano roboty remontowo-naprawcze konstrukcji dachu i pozostałych części pokrycia dachowego oraz ścianek attyk wraz z wymianą rynien i rur spustowych.

Pałac otacza park krajobrazowy z odtworzonymi fragmentami pierwotnego, regularnego, włoskiego ogrodu. Ograniczony jest od południa drogą wjazdową do "Gospodarstwa Rolnego Spółka z o. o.", od wschodu i północy – drogą powiatową z Długich Starych do Piotrowic. Granicę zachodnią i północno-zachodnią stanowią zabudowania mieszkalno-gospodarcze gospodarstwa rolnego. Starodrzew parku dobrze zachowany, z okazami interesujących okazów dendrologicznych, m. in. cyprysik japoński, bożodrzew, cisy, daglezje, wiąz, dęby szypułkowe, katalpy, modrzewie, lipy, wzbogacony o nowe nasadzenia drzew liściastych i iglastych, wielu gatunków krzewów oraz bylin, szczególnie w otoczeniu pałacu, gdzie zieleni wysoka została znacznie prześwietlona. Kompozycja niejednorodna z czytelnie wykształconym masywem otuliny krajobrazowej, zamykającej wnętrze od strony zachodniej, północnej i wschodniej. Park pokryty siecią odtworzonych i nowo wytyczonych ścieżek. W środkowo-zachodniej części znajduje się odbudowany w 1984 r. staw zasilany w wodę z rzeczki Kopanica (Rów Krzycki), w części północno-wschodniej również odbudowany zbiornik wodny. W pobliżu tego zbiornika znajduje się stela nagrobna rodziny von Lessem z 1706 r. Zachowane trzy sarkofagi z płaskowca i rzeźby. Dawny podjazd do pałacu w kształcie owalnicy zdobi ceramiczna kopia fontanny Trytona Berniniego, której oryginał znajduje się w Rzymie. Teren parku od strony północnej, wschodniej i południowej jest ogrodzony, Rów Krzycki

stanowi naturalną barierę od strony zachodniej.

Do zespołu pałacowo - parkowego wędzie od wschodu i południa oraz wzdłuż południowego brzegu stawów dwurzędowa aleja dębowa z egzemplarzami drzew pomnikowych pochodzących z 2 poł. XVIII wieku. W dębowym drzewostanie również występują lipy, jesiony, dęby i kasztanowce z XIX w. Ostatnio Gmina dokonała nasadzeń drzew brakujących na odcinku Trzebiny – Długie Stare, wykonano też zabiegi pielęgnacyjne drzew już rosnących.

Stan zespołu pałacowo-parkowego w bardzo dobrym stanie.

Zabudowa folwarczna - spichlerz ze stajnią, obora oraz obora z wozownią i gorzelnia - wznosząca się wokół prostokątnego podwórze, jest typowa dla okresu końca XIX i pocz. XX w. Budynki są na rzutach czworoboków, prostopadłościennie, nakryte dachami dwuspadowymi, murowane z cegły, na fundamentach ceglanych i z kamieni polnych. Elewacje obory z wozownią i nieczynnej gorzelni (ob. magazyn środków chemicznych) posiadają skromną, architektoniczną dekorację. W stajni trzy pomieszczenia nakrywają sklepienia krzyżowe na gurtach wsparte na okrągłych filarach. Stan budynku obory z wozownią jest zły – stoją mury bez dachu, a budynek gorzelni zaniedbany.

9. Obszary największego zagrożenia dla zabytków w gminie

Gmina Święciechowa nie posiada opracowanego planu zagospodarowania przestrzennego dla całego obszaru gminy, będącego prawem miejscowym. Z punktu widzenia ochrony konserwatorskiej jest to istotne zagrożenie dla zabytków nieruchomych. Bowiem ustalenie ochrony w miejscowym planie zagospodarowania przestrzennego gminy jest jedną z czterech form ochrony wymienionej w art. 7 ustawy o ochronie zabytków i opiece nad zabytkami. Pozostałe, wpis do rejestru zabytków, dotyczy wybranych grup obiektów, zaś uznanie za pomnik historii lub utworzenie parku kulturowego obecnie gminy nie dotyczy. Nowelizacja ustawy o ochronie zabytków i opiece nad zabytkami z dnia 18 marca 2010 r. wprowadziła w art. 7 pkt 4 dodatkową formę ochrony m. in. w decyzji o ustaleniu lokalizacji inwestycji celu publicznego oraz w decyzji o warunkach zabudowy, jednakże nie wszystkie inwestycje realizowane są w oparciu o w/w decyzję, a remonty obiektów figurujących w gminnej ewidencji zabytków nie zawsze wymagają pozwolenia na budowę, które wydawane jest w uzgodnieniu z konserwatorem zabytków. Brak szczegółowych zapisów w planach zagospodarowania przestrzennego może

spowodować daleko idące przekształcenia przestrzenne, materiałowe i architektoniczne.

Do istotnych zagrożeń obiektów zabytkowych na terenie gminy należy zaliczyć tzw. zagrożenia techniczne. Pierwotny układ komunikacyjny, na który nałożone są wszelkie współczesne rozwiązania drogowe, kumuluje się niekorzystnie w odniesieniu do wszelkich budowli, szczególnie zaś tych, które są obiektami zabytkowymi. Emisje gazów, zanieczyszczeń atmosferycznych, to następna z przyczyn degradujących elewacje pokryte tynkami tradycyjnymi.

Wśród istotnych zagrożeń wymienić trzeba również indywidualne postawy oraz przypisane im wartości, które dla człowieka będącego ich nosicielem są wyznacznikiem działań skutkujących decyzjami nie zawsze pomyślnymi dla substancji zabytkowej. Przejawia się to w dowolnym przerabianiu, poprawianiu budynków z naruszeniem wszelkich zasad, którym poddana jest substancja zabytkowa. Likwidacja oryginalnych elementów dekoracji architektonicznej, zdobionej stolarki okiennej i drzwiowej, wprowadzanie współczesnych materiałów budowlanych typu blacha dachówkowa w miejsce ceramicznych pokryć dachowych, okien z PCV oraz ocieplanie płytami styropianowymi, prowadzi do degradacji pojedynczych obiektów, a także całych obszarów starej zabudowy.

Do obszarów zagrożonych zaliczyć należy również dawne zespoły dworsko-parkowe i folwarczne. Brak nowych funkcji dla obiektów architektonicznych związanych z dawną zabudową folwarczną i niewielka możliwość wykorzystania starych budynków do nowoczesnej produkcji powoduje opuszczenie, a w konsekwencji niszczenie obiektów.

Jako warunek korzystnego wpływu dziedzictwa na wzmocnienie tożsamości społeczności lokalnej wskazuje się upowszechnienie wiedzy na temat lokalnych zabytków i ich wartości. Dlatego Krajowy program ochrony zabytków i opieki nad zabytkami, jako zagrożenie dla dziedzictwa kulturowego wymienia również brak wiedzy, związany z niedostatecznie rozwiniętą edukacją na rzecz dziedzictwa, skutkujący „niedostatecznym zaangażowaniem społecznym w opiekę nad zabytkami”.

Najważniejszym jednak elementem są możliwości finansowania prac przy obiektach zabytkowych przez różne kategorie osób i instytucji nimi władającymi. Często realne potrzeby znacznie przekraczają kwoty nań przeznaczane. Element finansowy w znaczący sposób hamuje realizację najciekawszych nawet projektów rewitalizacyjnych.

10. Kierunki działań dla realizacji gminnego programu opieki nad zabytkami

10.1. Gminna ewidencja zabytków

Przepisy art. 22 ustawy o ochronie zabytków i opiece nad zabytkami nakładają na wójtów gminy obowiązek prowadzenia gminnej ewidencji zabytków. Gmina Świąciechowa opracowała ewidencję zabytków nieruchomych w 2010 r. Podstawą sporządzenia gminnej ewidencji zabytków był wykaz załączony do *Raportu o stanie zabytków gminy Świąciechowa* opracowanego w 2004 r.

W roku 2017 wykonana została aktualizacja gminnej ewidencji zabytków nieruchomości zgodnie z Rozporządzeniem Ministra Kultury i Dziedzictwa Narodowego z dnia 26 maja 2011 r. w sprawie prowadzenia rejestru zabytków, krajowej, wojewódzkiej i gminnej ewidencji zabytków oraz krajowego wykazu zabytków skradzionych i wywiezionych za granicę niezgodnie z prawem, uzupełniona o obiekty obligatoryjne, tj. ujęte w wojewódzkiej ewidencji zabytków, zgodnie z zapisami art. 22, ust. 5 ustawy o ochronie zabytków i opiece nad zabytkami, m.in. o cmentarze ewangelickie w Przybyszewie i Trzebinach.

Zgodnie z w/w Rozporządzeniem, do 2018 roku, wykonana zostanie gminna ewidencja zabytków archeologicznych.

Gminna ewidencja zabytków będzie podlegała okresowej aktualizacji poprzez:

- wykresanie z ewidencji zabytków nieruchomych obiektów, które zostały rozebrane, gruntownie przebudowane i utraciły już cechy zabytkowe, uzupełnianie o zmiany stanu prawnego obiektu, jak aktualne formy ochrony - w porozumieniu z konserwatorem zabytków,
- uzupełnianie ewidencji zabytków nieruchomych o nowe obiekty, po otrzymaniu zawiadomienia konserwatora zabytków o wpisie do rejestru zabytków lub włączeniu ich do wojewódzkiej ewidencji zabytków,
- uzupełnianie ewidencji zabytków archeologicznych poprzez włączenie informacji o wszystkich sukcesywnie odkrywanych relikciach przeszłości niezależnie od charakteru badań oraz na podstawie uzyskiwanych wyników badań weryfikacyjnych AZP, zgodnie z informacjami przekazywanymi przez Wielkopolskiego Wojewódzkiego Konserwatora Zabytków.

10.2. Edukacja i promocja w zakresie ochrony zabytków

- włączenie tematyki ochrony dziedzictwa kulturowego do zajęć szkolnych w szkołach podstawowych i gimnazjach prowadzonych przez gminę,

- organizowanie w ramach zajęć szkolnych wycieczek krajoznawczych, prezentacja najcenniejszych obiektów zabytkowych i ich historii,
- publikacja folderu prezentującego najważniejsze obiekty zabytkowe na terenie gminy oraz założenie strony internetowej związanej z tą problematyką,
- udostępnienie gminnej ewidencji zabytków oraz „Programu opieki nad zabytkami Gminy Świąciechowa” na stronie internetowej Urzędu Gminy,
- uwzględnienie obiektów zabytkowych przy wyznaczaniu nowych tras turystycznych i ścieżek dydaktycznych,
- ustalenie z właścicielami obiektów zabytkowych możliwości i zasad ich udostępniania dla celów turystycznych,
- udział w szkoleniach i konferencjach poświęconych ochronie dziedzictwa kulturowego,
- organizacja gminnego konkursu na najlepszego użytkownika obiektu zabytkowego,
- współpraca z organizacjami pozarządowymi i instytucjami w zakresie popularyzacji ochrony dziedzictwa kulturowego,
- udział w cyklicznych imprezach – wystawach, targach, festynach historycznych – promujących region, w tym dziedzictwo kulturowe,
- współpraca z sąsiednimi samorządami w celu włączenia lokalnych szlaków turystycznych w system ponadregionalny.

10.3. Działania zmierzające do poprawy stanu zachowania dziedzictwa kulturowego

- informowanie właścicieli obiektów zabytkowych o możliwościach pozyskania środków na odnowę zabytków,
- merytoryczna pomoc właścicielom obiektów zabytkowych w tworzeniu wniosków aplikacyjnych o środki na odnowę zabytków,
- aktywne zachęcanie sektora prywatnego do zagospodarowania obiektów zabytkowych,
- udzielanie dotacji na prace konserwatorskie, restauratorskie lub roboty budowlane przy obiektach wpisanych do rejestru zabytków nie stanowiących własności Gminy zgodnie z Uchwałą Nr XXXI/227/2006 Rady Gminy Świąciechowa z dnia 23 października 2006 r.,
- rozważenie możliwości wprowadzenia ulg podatkowych dla właścicieli obiektów figurujących w gminnej ewidencji zabytków, warunkowane

podjęciem działań zmierzających do ich zabezpieczenia i konserwacji.

- renowacja obiektów zabytkowych będących własnością Gminy: planowana konserwacja elewacji wiatra w Świątecznej.

Obiekty będące własnością Gminy Świąteczna (wiatrak w Świątecznej i pałac w miejscowości Długie Stare będący siedzibą szkoły), po przeprowadzonych remontach, zachowane są w dobrym stanie. Zakłada się wydzielenie określonych kwot na coroczne utrzymanie obiektów, pielęgnowanie założenia parkowego oraz uzupełnienie zieleni nowymi nasadzeniami drzew i krzewów ozdobnych.

10.4. Określenie zasobów zabytkowych, które można wykorzystać do

tworzenia np. tras turystycznych, ścieżek dydaktycznych itp.

Szlaki turystyczne stanowią jedną z form promocji dziedzictwa kulturowego i wykorzystania jego potencjału, zaś istotą tworzenia wszelkich szlaków turystycznych (pieszych, rowerowych, konnych, kajakowych itp.) jest cel, któremu mają służyć, zaś ów determinowany być musi atrakcyjnością miejsc i obiektów przez które przebiega. Walory przyrodniczo-krajoobrazowe gminy, ze szczególnie cennymi obszarami chronionymi, atrakcyjność dolin rzecznych, wykorzystywane rekreacyjnie jeziora, rozsiadane po gminie cenne obiekty architektoniczne o bogatym przekroju stylów utwornionych w budowach sakralnych oraz przypominających świetność szlachecką budowli rezydencjonalnych, historyczne założenie urbanistyczne Świąteczny czy układy architektoniczno- przestrzenne miejscowości oraz krajobraz kulturowy wokół jeziora Krzyckiego, położone na gruntach gminnych lotnisko sportowe, stanowią o jej znacznej atrakcyjności turystycznej. Gmina jest też integralnie powiązana z otaczającymi ją gminami sąsiednimi. Istniejące w regionie leszczyńskim, a zarazem przecinające tereny gminy Świąteczna szlaki turystyczne, tworzące system o dużym ładunku dydaktycznym, to unikalna forma związku między sąsiednimi gminami, dla których granice administracyjne nie stanowią przeszkody, lecz wręcz implikują nowatorskie rozwiązania w zakresie szeroko pojętego zaspokajania potrzeb społecznych. Warto tutaj wymienić niektóre szlaki turystyczne o bogatym, różnorodnym programie, wiodące do najciekawszych pod względem historycznym przyrodniczym miejscowości, wśród których są najcenniejsze zasoby zabytkowe:

- „W krajinie dworów i pałaców” – szlak o długości 90 km, który prezentuje najciekawsze rezydencje w południowo-zachodniej części

Wielkopolski. Trasa wiedzie z Leszna przez Garzyn – Drobin – Górno – Osieczną – Drzeczko – Trzebiny – Przybyszewo do Leszna.

- „Piękno ukryte w drewnie” – szlak o długości 150 km, prezentuje ciekawe budowle drewniane i szachulcowe. Prowadzi z Leszna przez Śmigiel – Bronikowo – Niechód – Rydzynę – Kaczko – Zakrzewo – Poniec – Oporowo – Osieczną do Leszna,
- Droga Świętego Jakuba, część tej międzynarodowej trasy, przebiegającej przez Wielkopolskę, na terenie gminy wiedzie przez Świąteczną, Trzebiny, Niechód,
- wielkopolski szlak wiatraczny największy tego typu szlak w Europie, obejmujący wiatraki koźlaki na terenie Wielkopolski. Na trasie znalazł się wiatrak w Świątecznej,
- Szlak Konny Króla Stanisława, którego patronem jest Stanisław Leszczyński, król Polski, księżę Lotaryngi i Bar. Szlak prowadzi od rezydencji do rezydencji, a na terenie gminy Świąteczna jest to pałac w Przybyszewie.

Na terenie gminy wytyczono także szlaki rowerowe:

- ❖ ołkowskie: „Pośród Łąk i Lasów”, dł. 7,2 km; przebiegający przez miejscowości: Świąteczna – Morkowo – Świąteczna,
- ❖ jasnieniebelski: „Historyczne drożki-I”, dł. 21,3 km, przebieg: Świąteczna – Trzebiny – Niechód – Golanice – Krzycko małe – Świąteczna,
- ❖ popielaty „Historyczne drożki – II”, dł. 22,6 km, przebieg: Świąteczna – Niechód – Długie Nowe – Długie Stare – Przybyszewo – Lasocice – Świąteczna,
- ❖ żółty „Historyczne drożki – III”, dł. 26,4 km, przebieg: Świąteczna – Strzyżewice – Henrykowo – Przybyszewo – Długie Stare – Trzebiny – Świąteczna,
- ❖ wiśniowy „Leszno- Dominice”, dł. 15,6 km, przebieg: Leszno – Strzyżewice – Ogrody – Trzebiny – Niechód – Zbąrzewo.

Istniejąca sieć szlaków turystycznych nie wyczerpuje możliwości wytyczenia kolejnych szlaków czy ścieżek dydaktycznych. Warto rozważenia są plany wytyczenia nowych szlaków np. w porozumieniu z sąsiednimi gminami szlak Leonarda Durczykiewicza, który na początku minionego wieku fotografował i opisywał wielkopolskie rezydencje – fotografował m.in. Krzycko Małe. Wzbogaciłyby one już istniejącą ofertę poznawczą walorów przyrodniczo –

krajobrazowo - historycznych gminy, gdyż perspektywy rozwojowe gminy wiążą się również z pełniejszym wykorzystaniem wspomnianych walorów dla celów wypoczynkowych i turystycznych, jak również wyeksponowaniem istniejących zasobów zabytkowych. Z uwagi na charakterystyczne w krajobrazie kulturowym gminy wyróżniki: kapliczki, figury i krzyże przydrożne, mocno splecione z polską kulturą i obyczajowością, świadczące nie tylko o religijności mieszkańców tego terenu, ale i o bogactwie tutejszej kultury ludowej, wskazane byłoby utworzenie specjalnego rowerowego szlaku z nimi związanego lub ścieżki dydaktycznej, jako źródła wiedzy związanej z różnymi formami architektonicznymi tych niewielkich budowli kulturowych. Szczególnych szans dla takiego projektu należałoby upatrywać w nowej perspektywie finansowej Unii Europejskiej 2014 – 2020 oraz wsparciu dla Turystyki z programu COSME. Program ma wydzielone środki finansowe, przeznaczone na promocję turystyki kulturowej, wsparcie rozwoju nowych form turystyki, rozwój markowych regionalnych produktów turystycznych, wsparcie dla transportu rowerowego.

Agroturystyka, dla której wręcz znakomite warunki posiadają niektóre gospodarstwa rolne, i której przykłady znajdziemy w miejscowościach Krzycko Wielkie i Długie Stare to oczywisty atut, również zachęta do korzystania z niewątpliwych uroków poszczególnych zakątków gminy. Brak obiektów budownictwa wiejskiego wpisanych do rejestru zabytków nie stanowi przeszkody rozwoju tej działalności pozarolniczej w gospodarstwach wiejskich, dla których to dom drewniany czy zagroda stanowić może swoiste logo na rynku turystycznym, i które w znaczący sposób mogą przyczynić się do zachowania pozostałości dawnych narzędzi gospodarczych, kuchennych, dawnych strojów, jako znacznika gospodarstwa agroturystycznego, formy wystroju, a zarazem propagowania historycznych tradycji regionu.

11. Instrumentarium realizacji gminnego programu opieki nad zabytkami

Podmiotem formującym gminny program opieki nad zabytkami jest samorząd gminy. Realizacja programu odbywać się będzie poprzez zespół działan wójt gminy na rzecz osiągnięcia celów w nim przyjętych. Samorząd ma oddziaływać na różne podmioty związane z obiektami zabytkowymi, w tym również na mieszkańców gminy w celu wywołania w nich pożądaných zachowań prowadzących do realizacji zamierzonych celów. Zakłada się, że w realizacji gminnego programu opieki nad zabytkami dla gminy Święciechowa wykorzystane zostaną następujące grupy instrumentów: instrumenty prawne, finansowe,

społeczne, koordynacji i kontroli.

1. Instrumenty prawne:

- programy określające politykę państwa i województwa w zakresie ochrony dziedzictwa kulturowego,
- dokumenty wydane przez Wielkopolskiego Wojewódzkiego Konservatora Zabytków wynikające z przepisów ustawowych,
- uchwały Rady Gminy (miejscowe plany zagospodarowania przestrzennego, zwołnienia i ulgi dla właścicieli obiektów zabytkowych).

2. Instrumenty finansowe:

- środki własne zatwierdzone uchwałą Rady Gminy,
- dotacje,
- subwencje,
- dofinansowania.

3. Instrumenty społeczne:

- uzyskanie poparcia lokalnej społeczności dla programu poprzez sprawną komunikację,
- edukacja i tworzenie świadomości potrzeby istnienia i ochrony dziedzictwa kulturowego w lokalnej społeczności,
- współpraca z organizacjami społecznymi.

4. Koordynacja i kontrola

- gromadzenie stale aktualizowanej wiedzy o stanie zachowania obiektów, prowadzonych pracach remontowych i konserwatorskich,
- utworzenie w ramach organizacyjnych Urzędu Gminy w Święciechowej zespołu koordynującego realizację poszczególnych zadań wynikających z ustaleń programu opieki nad zabytkami,
- wewnętrzne okresowe sprawozdania z realizacji niniejszego programu.

12. Monitoring działania gminnego programu opieki nad zabytkami

Zgodnie z art. 87 ust. 5 ustawy z dnia 23 lipca o ochronie zabytków i opiece nad zabytkami wójt gminy zobowiązany jest do sporządzania co 2 lata sprawozdania z realizacji gminnego programu opieki nad zabytkami. Sprawozdanie to przedstawiane jest Radzie Gminy. Po 4 latach program powinien

zostać zaktualizowany i ponownie przyjęty przez radę gminy.

Do wykonania powyższego zadania utworzony zostanie zespół koordynujący, monitorujący niniejszy program poprzez:

- a) analizę i ocenę przebiegu realizacji,
- b) analizę i ocenę stopnia uzyskanych efektów.

Wykonanie sprawozdania powinno być poprzedzone oceną poziomu realizacji gminnego programu uwzględniającą:

- a) wykonanie zadań przyjętych do realizacji w okresie czteroletnim obowiązującego programu opieki nad zabytkami,
- b) efektywność ich wykonania.

Dla założonych działań przyjęte zostaną m.in. następujące kryteria oceny realizacji programu:

- procentowy poziom wydatków budżetu gminy na ochronę i opiekę nad zabytkami,
- wartość finansowa zrealizowanych prac remontowo-konserwatorskich przy obiektach ujętych w gminnej ewidencji zabytków stanowiących własność Gminy,
- wartość finansowa przyznanych dotacji na prace remontowo-konserwatorskie przy obiektach zabytkowych nie będących własnością Gminy,
- wartość pozyskanych środków finansowych na ochronę zabytków ze źródeł zewnętrznych,
- liczba planów zagospodarowania przestrzennego uwzględniających ochronę dziedzictwa kulturowego,
- liczba szkoleń i konferencji propagujących wiedzę na temat dziedzictwa kulturowego regionu,
- liczba szkoleń dla nauczycieli w zakresie wiedzy z zakresu dziedzictwa kulturowego regionu,
- liczba utworzonych szlaków turystycznych, ścieżek dydaktycznych,
- liczba publikacji, folderów i przewodników poświęconych problematyce dziedzictwa kulturowego,
- liczba zrealizowanych konkursów, wystaw, działań edukacyjnych związanych z ochroną dziedzictwa kulturowego.

13. Niektóre zewnętrzne źródła finansowania gminnego programu opieki nad zabytkami

Ustawowy obowiązek utrzymania zabytku we właściwym stanie, co wiąże się m.in. z prowadzeniem i finansowaniem przy nim prac konserwatorskich,

restauratorskich i robót budowlanych spoczywa na jego posiadaczu, który dysponuje tytułem prawnym do zabytku wynikającym z prawa własności, użytkowania wieczystego, trwałego zarządu. W przypadku jednostki samorządu terytorialnego, prowadzenie i finansowanie wspomnianych robót jest jej zadaniem własnym.

Wszystkie podmioty zobowiązane do finansowania prac konserwatorskich, restauratorskich i robót budowlanych przy zabytkach wpisanych do rejestru zabytków mogą ubiegać się o ich dofinansowanie ze środków m.in.:

1. Ministra Kultury i Dziedzictwa Narodowego

Zasady finansowania opieki nad zabytkami określa ustawa z dnia 23 lipca 2003 r. o ochronie zabytków i opiece nad zabytkami (Dz. U. z 2014 r., poz. 1446, art. 71-83. Szczegółowe uregulowania w tym zakresie zawiera Rozporządzenie Ministra Kultury i Dziedzictwa Narodowego z dnia 6 czerwca 2005 r. w sprawie udzielania dotacji celowej na prace konserwatorskie, restauratorskie i roboty budowlane przy zabytku wpisanym do rejestru zabytków (Dz. U. Nr 112, poz. 940).

Program operacyjny **DZIEDZICTWO KULTUROWE** realizowany jest w ramach corocznie ogłaszanych priorytetów.

Witryna internetowa: <http://www.mkidn.gov.pl>

2. Wielkopolskiego Wojewódzkiego Konserwatora Zabytków w Poznaniu

Ze środków finansowych z budżetu państwa w części, której dysponentem jest Wojewoda Wielkopolski. Dotacja może być udzielona na dofinansowanie prac konserwatorskich, restauratorskich lub robót budowlanych przy zabytku wpisanym do rejestru zabytków (art. 74 ustawy o ochronie zabytków i opiece nad zabytkami).

Witryna internetowa: <http://www.poznan.wuoz.gov.pl>

3. Ministerstwa Spraw Wewnętrznych i Administracji, Departament Wyznań Religijnych oraz Mniejszości Narodowych i Etnicznych, Wydział Funduszu Kościelnego

Dotacje udzielane na remonty i konserwację obiektów sakralnych w zakresie wykonywania podstawowych prac zabezpieczających obiekt (bez wystroju i wyposażenia).

Witryna internetowa: <http://www.mswwia.gov.pl>

4. Urzędu Marszałkowskiego Województwa Wielkopolskiego, Departament Kultury

W ramach otwartego konkursu ofert na zadania publiczne Województwa

Wielkopolskiego w dziedzinie ochrony dziedzictwa kulturowego – ochrona zabytków i opieka nad zabytkami.

Witryna internetowa: <http://www.bip.umww.pl>

5. Wojewódzkiego Funduszu Ochrony Środowiska i Gospodarki Wodnej w Poznaniu

Na zadania związane z ochroną i kształtowaniem przyrody.

Witryna internetowa: <http://www.wfosgw.poznan.pl>

Wymienione źródła finansowania są wskazówką dla właścicieli obiektów zabytkowych. Szczegółowe informacje dotyczące rodzaju finansowanych zadań, uprawnień wnioskodawców, trybu składania wniosków, kryteriów oceny i warunków rozliczenia można znaleźć na stronach internetowych instytucji udzielających pomocy finansowej.

Uchwała Nr XXXI/237/2017
Rady Gminy Świąciechowa
z dnia 29 czerwca 2017 r.

zmieniająca Uchwałę Nr XXVIII/215/2017 Rady Gminy Świąciechowa
z dnia 30 marca 2017 r. w sprawie ustanowienia tytułu „Honorowy
Obywatel Gminy Świąciechowa” oraz „Zasłużony dla Gminy
Świąciechowa” i uchwalenia regulaminu ich nadawania

Na podstawie art. 18 ust. 2 pkt 14 ustawy z dnia 8 marca 1990 roku o samorządzie gminnym (Dz. U. z 2016 r. poz.446 z późn. zm.) Rada Gminy uchwala, co następuje:

§ 1. W uchwale Nr XXVIII/215/2017 Rady Gminy Świąciechowa z dnia 30 marca 2017 r. w sprawie ustanowienia tytułu „Honorowy Obywatel Gminy Świąciechowa” oraz „Zasłużony dla Gminy Świąciechowa” i uchwalenia regulaminu ich nadawania (Dz. Urz. Woj. Wlkp. Z 2017 r. poz. 3020) wprowadza się następującą zmianę:

§ 3 ust. 2. Regulaminu nadawania tytułów honorowych otrzymuje brzmienie:

„2. Wniosek składa się do Przewodniczącego Rady Gminy Świąciechowa na formularzu stanowiącym załącznik nr 1 do Regulaminu w terminie do 30 marca i do 30 września każdego roku kalendarzowego, z zastrzeżeniem, że w roku 2017 wnioski składa się w terminie do 30 sierpnia 2017 r.”

§ 2. Wykonanie uchwały powierza się Wójtowi Gminy.

§ 3. Uchwała wchodzi w życie po upływie 14 dni od dnia ogłoszenia w Dzienniku Urzędowym Województwa Wielkopolskiego.

Przewodniczący Rady Gminy


Jan Dutka

Uzasadnienie do Uchwały Nr XXXI/237/2017

Rady Gminy Świąciechowa

z dnia 29 czerwca 2017 r.

**zmieniającej Uchwałę Nr XXVIII/215/2017 Rady Gminy Świąciechowa
z dnia 30 marca 2017 r. w sprawie ustanowienia tytułu „Honorowy
Obywatel Gminy Świąciechowa” oraz „Zasłużony dla Gminy
Świąciechowa” i uchwalenia regulaminu ich nadawania**

Uchwała Nr XXVIII/215/2017 Rady Gminy Świąciechowa z dnia 30 marca 2017 r. w sprawie ustanowienia tytułu „Honorowy Obywatel Gminy Świąciechowa” oraz „Zasłużony dla Gminy Świąciechowa” i uchwalenia regulaminu ich nadawania została podjęta przez Radę Gminy Świąciechowa w dniu 30 marca 2017 r. Uchwała weszła w życie z dniem 20 kwietnia 2017 r. tj. 14 dni od ogłoszenia w Dzienniku Urzędowym Województwa Wielkopolskiego.

W związku z powyższym nie było możliwości zgłaszania wniosków o nadanie odznaczeń w terminie do 30 marca 2017 r. Mając na względzie potrzeby społeczności lokalnej uważa się za zasadne wprowadzenie w 2017 r. jednego, wcześniejszego terminu składania wniosków.

Wobec powyższego podjęcie uchwały jest uzasadnione.

Uchwała Nr XXXI/238/2017

**Rady Gminy Święciechowa
z dnia 29 czerwca 2017 roku**

**w sprawie przystąpienia do sporządzenia Programu Rewitalizacji dla Gminy
Święciechowa**


Na podstawie art. 18 ust. 2 pkt 6 ustawy z dnia 8 marca 1990 r. o samorządzie gminnym (tj. Dz. U. z 2016 r. poz. 446 – ze zmianami) w związku z „Wytocznymi w zakresie rewitalizacji w programach operacyjnych na lata 2014-2020” (Minister Infrastruktury i Rozwoju, sierpień 2016 rok) oraz „Zasadami Programowania i Wsparcia Rewitalizacji w Ramach WRPO 2014+” **Rada Gminy Święciechowa uchwala co następuje:**

§ 1. Przystępuje się do sporządzenia Programu Rewitalizacji dla Gminy Święciechowa na lata 2017 -2021.

§ 2. Podstawowym celem sporządzenia Programu Rewitalizacji Gminy Święciechowa na lata 2017 - 2021 jest określenie obszarów zdegradowanych, przeznaczonych do rewitalizacji na terenie Gminy Święciechowa oraz wskazanie projektów mających na celu rozwiązanie zidentyfikowanych problemów i zjawisk kryzysowych.

§ 3. Wykonanie uchwały powierza się Wójtowi Gminy Święciechowa.

§ 4. Uchwała wchodzi w życie z dniem podjęcia.

Przewodniczący
Rady Gminy Święciechowa

Jan Dutka

Uzasadnienie
do uchwały Nr XXXI/238/2017 Rady Gminy Święciechowa
z dnia 29 czerwca 2017 roku

w sprawie przystąpienia do sporządzenia Programu Rewitalizacji dla Gminy
Święciechowa

W związku otrzymaniem dofinansowania przez Gminę Święciechowa środków na przygotowanie programu rewitalizacji w ramach Programu Operacyjnego Pomoc Techniczna 2014 - 2020, w ramach projektu pn. *„Wsparcie dla programów rewitalizacji gmin w ramach perspektywy finansowej 2014-2020”* Gmina Święciechowa przystępuje do realizacji projektu pt. „Przygotowanie i opracowanie programu rewitalizacji dla gminy Święciechowa” a tym samym do sporządzenia Programu Rewitalizacji (dalej PR) na lata 2017 -2021.

Rewitalizacja obszarów zdegradowanych to najbardziej kompleksowa odpowiedź na degradację społeczną, gospodarczą, przestrzenną, techniczną i środowiskową gminy Święciechowa.

Zgodnie z wytycznymi sformułowanymi w Programach Operacyjnych na lata 2014-2020, PR to dokument strategiczny, koordynujący działania podejmowane w ramach rewitalizacji. Działania, jakie zostaną wskazane do realizacji w ramach PR przyczynią się do poprawy warunków zamieszkania, prowadzenia działalności gospodarczej, a także wizerunku terenów znajdujących się obecnie w złym stanie przede wszystkim społecznym, ale także technicznym i gospodarczym. Na podstawie PR interesariusze rewitalizacji prowadzą kompleksowe i zintegrowane działania na rzecz lokalnej społeczności, przestrzeni i gospodarki.

Istotną częścią sporządzania PR jest partycypacja społeczna, dlatego program opracowywany będzie przy udziale wszystkich interesariuszy rewitalizacji, środowisk społecznych, gospodarczych, mieszkańców tak, aby osiągnąć jak największą skuteczność w programowaniu poszczególnych działań. PR jest jednym z kluczowych dokumentów operacyjnych na poziomie lokalnym.

Terminowe opracowanie Programu Rewitalizacji na lata 2017-2021 umożliwi aplikowanie Gminie oraz innym uprawnionym podmiotom o środki unijne w perspektywie finansowej na lata 2014-2020 na realizację zaplanowanych przedsięwzięć w zakresie rewitalizacji.

Wójt Gminy Święciechowa

Marek Lorych

Uchwała Nr XXXI/239/2017

**Rady Gminy Święciechowa
z dnia 29 czerwca 2017 roku**

**w sprawie zasad i trybu przeprowadzania partycypacji społecznej w Programie
Rewitalizacji Gminy Święciechowa**

Na podstawie art. 5a ust.1 oraz art. 18 ust. 2 pkt 15 ustawy z dnia 8 marca 1990 r. o samorządzie gminnym (tj. Dz. U. z 2016 r. poz. 446 – ze zmianami) w związku z „Wytycznymi w zakresie rewitalizacji w programach operacyjnych na lata 2014-2020” (Minister Infrastruktury i Rozwoju, sierpień 2016 rok) oraz „Zasadami Programowania i Wsparcia Rewitalizacji w Ramach WRPO 2014+” **uchwala się co następuje:**

§ 1. Mając na celu uspołecznienie Programu Rewitalizacji Gminy Święciechowa oraz partycypację społeczną w trakcie jego opracowywania upoważnia się Wójta do powołania Gminnego Zespołu ds. Rewitalizacji na zasadach określonych w Regulaminie Gminnego Zespołu ds. Rewitalizacji.

§ 2. Regulamin Gminnego Zespołu ds. Rewitalizacji, stanowiący Załącznik do niniejszej Uchwały, określa zasady wyznaczania składu oraz zasady działania Gminnego Zespołu ds. Rewitalizacji Gminy Święciechowa.

§ 3. Wykonanie uchwały powierza się Wójtowi Gminy Święciechowa.

§ 4. Uchwała wchodzi w życie z dniem podjęcia.

Przewodniczący
Rady Gminy Święciechowa



Jan Dutka

Regulamin Gminnego Zespołu ds. Rewitalizacji

Rozdział I. Gminny Zespół ds. Rewitalizacji

1. Gminny Zespół ds. Rewitalizacji, zwany dalej Zespołem lub GZR, stanowi forum współpracy i dialogu interesariuszy z organami gminy w sprawach dotyczących Programu Rewitalizacji oraz pełni funkcję opiniodawczo- doradczą Wójta, zwanego dalej Wójtem, w sprawach dotyczących opracowania Programu Rewitalizacji Gminy Święciechowa (zwanego dalej Programem Rewitalizacji).

2. Zadaniem Gminnego Zespołu ds. Rewitalizacji będzie w szczególności:

- a) koordynacja działań włączających lokalną społeczność w konsultacje społeczne dotyczące przeprowadzania diagnozy oraz opracowania Programu Rewitalizacji,
- b) informowanie, konsultowanie oraz współdecydowanie w zakresie diagnozowania, wyznaczenia obszaru zdegradowanego i obszaru rewitalizacji, programowania (m.in. w temacie określania celów, kierunków działań i przedsięwzięć) oraz wdrażania, monitorowania i oceny Programu Rewitalizacji.
- c) określenie kierunków działań mających na celu eliminację negatywnych zjawisk oraz wizji obszarów po rewitalizacji,
- d) udział w debacie, forum społecznym, spotkaniach warsztatowych oraz informacyjnych a także innych działaniach mających na celu partycypację społeczną w opracowywaniu Programu Rewitalizacji,
- e) ustanowienie hierarchii potrzeb w zakresie działań rewitalizacyjnych,
- f) opracowanie systemu monitorowania i oceny PR na obszarze objętym „Programem rewitalizacji Gminy Święciechowa”;
- g) promocja działań rewitalizacyjnych.

3. Zespół reprezentuje lokalne środowisko społeczne, gospodarcze, naukowe, kulturalne, organizacje pozarządowe oraz inne grupy zainteresowane rewitalizacją, w tym w szczególności mieszkańców gminy Święciechowa.

4. Zespół uprawniony jest do wyrażania opinii oraz podejmowania inicjatyw w zakresie rozwiązań odnoszących się do rewitalizacji wyznaczonych obszarów Gminy Święciechowa.

5. Zespół uczestniczy w opiniowaniu oraz przygotowaniu projektów uchwał Rady Gminy oraz zarządzeń Wójta związanych z rewitalizacją.

6. Skład Zespołu zostanie powołany odrębnym Zarządzeniem Wójta.

7. Zespół ds. Rewitalizacji, jako organ konsultacyjny Wójta w zakresie rewitalizacji, ma zapewnić współpracę ze wszystkimi grupami interesariuszy procesu rewitalizacji zdegradowanych obszarów gminy.

8. GZR powoła spośród siebie Przewodniczącego Zespołu, którego zadaniem będzie m.in.:

- a) kierowanie pracami GZR,
- b) ustalanie harmonogramu i szczegółowej tematyki prac,
- c) reprezentowanie Zespołu na zewnątrz,
- d) zwoływanie posiedzeń,
- e) powoływanie tematycznych grup roboczych,

- f) zapewnienie organizacji pracy i przebiegu posiedzeń, uzupełnianie składu GZR,
 - g) przekazywanie stanowisk, opinii, wniosków z prac GZR Wójtowi i Radzie Gminy Święciechowa,
 - h) określenie form dokumentowania pracy i podejmowanie innych działań wynikających z pracy Zespołu.
9. Kadencja Zespołu upływa z momentem zakończenia prac związanych z opracowaniem Programu Rewitalizacji.

Rozdział II. Zasady wyznaczania składu Gminnego Zespołu ds. Rewitalizacji

1. W ramach powołania do GZR będą brane pod uwagę kwalifikacje oraz doświadczenie kandydatów w zakresie:
 - a) znajomość sytuacji społeczno- gospodarczej i przestrzennej gminy,
 - b) kreatywność, inicjatywa i umiejętność współpracy z lokalną społecznością oraz w zespole,
 - c) doświadczenie we współpracy międzysektorowej,
 - d) doświadczenie w sporządzaniu analiz, opracowań i raportów,
 - e) komunikatywność.
2. Do udziału w pracach Gminnego Zespołu ds. Rewitalizacji mogą zostać zgłoszone wyłącznie osoby zamieszkujące teren Gminy Święciechowa lub będące właścicielem/użytkownikiem/zarządcą nieruchomości położonej na terenie Gminy Święciechowa.
3. Członkiem Zespołu nie może być osoba skazana prawomocnym wyrokiem sądu za przestępstwo z winy umyślnej lub wobec której orzeczono prawomocnie środek karny w postaci utraty praw publicznych.
4. W przypadku, kiedy członek Gminnego Zespołu ds. Rewitalizacji nie może dłużej pełnić swojej funkcji, przedkłada stosowną rezygnację Wójtowi, który powołuje na jego miejsce nowego członka Zespołu, zgodnie z procedurą określoną poniżej.
5. Kadencja członka Zespołu ustaje z momentem jego śmierci. W celu uzupełnienia składu Zespołu stosuje się w tym przypadku procedurę opisaną w pkt. 5.

Rozdział III. Nabór członków Gminnego Zespołu ds. Rewitalizacji

1. Członkowie Gminnego Zespołu ds. Rewitalizacji zostaną wybrani w drodze otwartej procedury. Informacja o naborze na członków Zespołu ogłoszona zostanie na podstawie Zarządzenia Wójta na stronie internetowej Gminy Święciechowa, w Biuletynie Informacji Publicznej Gminy Święciechowa, oraz na tablicy ogłoszeń w Urzędzie Gminy Święciechowa. Termin na składanie zgłoszeń wynosić będzie co najmniej 7 dni od dnia publikacji w/w ogłoszenia. Szczegóły dotyczące wymaganych dokumentów, posiadanych kwalifikacji oraz pozostałe warunki określone zostaną w w/w ogłoszeniu o naborze. W przypadku braku zgłoszenia kandydatów, procedurę naboru określoną powyżej przeprowadza się ponownie. W przypadku bezskutecznego upływu terminu drugiego naboru Wójt powołuje Zespół w składzie odpowiadającym przepisom Rozdziału II.
2. W przypadku, gdy liczba zgłoszeń jest większa od liczby miejsc w Zespole, złożone oferty poddane zostaną ocenie punktowej przez Komisję, o której mowa w pkt. 4.
3. Za przeprowadzenie procedury naboru członków Gminnego Zespołu ds. Rewitalizacji odpowiedzialna będzie osoba wskazana przez Wójta w Zarządzeniu o naborze.

4. Oceny zgłoszeń dokona Komisja powołana przez Wójta.
5. Praca w Zespole będzie świadczona społecznie i nie będzie przysługiwać za nią żadne wynagrodzenie, dieta czy zwrot kosztów podróży.