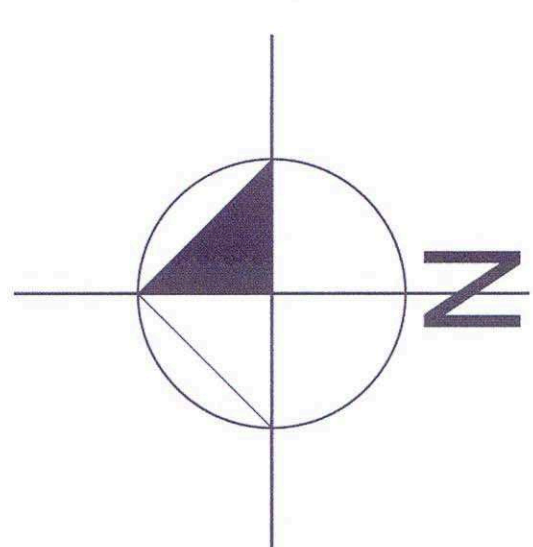


WSCHODNIEJ CZĘŚCI GMINY ŚWIĘCIECHOWA  
- REJON GRANICY Z MIASTEM LESZNO, GMINĄ LIPNO  
I PLANOWANEGO GŁÓWNEGO WĘZŁA  
DROGI EKSPRESOWEJ - S5



GMINA LIPNO

MIASTO LESZNO

Załącznik nr 1 do Uchwały nr...XLVI/365/2018  
Rady Gminy Święciechowa z dnia...M. październik. 2018r.

PRZEWODNICZĄCY  
RĄDŁY GMINY

SKALA 1: 1000

## LEGENDA

### OBOWIĄZUJĄCE USTALENIA PLANU:

- granica terenu objętego planem,

linie rozgraniczające tereny o różnym przeznaczeniu i różnych zasadach zagospodarowania,

nieprzekraczalne linie zabudowy,

granice terenu położonego w strefie "W" ochrony zewidencjonowanych stanowisk archeologicznych,

stanowisko archeologiczne Świąciechowa St. 49 AZP 64-24/58,

tereny przeznaczone pod zabudowę produkcyjną, składów i magazynów oraz pod zabudowę usługową,

teren przeznaczony pod zabudowę produkcyjną, składów i magazynów,

tereny lokalizacji obiektów produkcyjnych, składów i magazynów związanych i przeznaczonych tylko i wyłącznie do celów produkcji rolniczej oraz przetwórstwa rolno-spożywczego wraz z urządzeniami służącymi do przechowywania i magazynowania produktów rolniczych,

teren drogi ekspresowej S5,

teren drogi zbiorczej,

teren drogi lokalnej,

teren drogi dojazdowej,

teren drogi wewnętrznej,

teren upraw polowych z dopuszczeniem infrastruktury technicznej, elektroenergetycznej,

teren infrastruktury technicznej i elektroenergetycznej,

teren rowu melioracyjnego

**OZNACZENIA O CHARAKTERZE INFORMACYJNYM:**

granice administracyjne,

gazociąg istniejący,

gazociąg projektowany,





















zasięg uciążliwości drogi ekspresowej S-5

Teren objęty planem położony jest w całości na obszarze głównego zbiornika wód podziemnych (GZWP-305).

## OZNACZENIA O CHARAKTERZE INFORMACYJNYM:

Teren objęty planem położony jest w całości na obszarze głównego zbiornika wód podziemnych (GZWP-305).

FRAGMENT STUDIUM UWARUNKOWAŃ  
I KIERUNKÓW ZAGOSPODAROWANIA PRZESTRZENNEGO  
GMINY ŚWIECIECHOWA

- |   |   |   |   |
|---|---|---|---|
|  | ROWY MELIORACYJNE   |  | TERENY ZABUDOWY MIESZKANIOWEJ O DOMINANTNIEJ ZABUDOWIE JEDNOCZESNEJ   |
|  | UPRAWY POLNE, W TYM TRWAŁE  |  | TERENY ZABUDOWY USŁUGOWEJ (MIESZKANIOWO-USŁUGOWEJ)  |
|  | DRUGI WZRZĄD INFRASTRUKTURY POWIATOWE   |  | TERENY O WŁADCEJ FUNKCJI OBSŁUGI ROLNICTWA W GOSPODARSTWACH ROLNYCH, HODOWNIANYCH I GOSPODARSTWACH ROLNYCH, HODOWNIANYCH I GOSPODARSTWACH ROLNYCH |
|  | GRANICE POWIERZCHNI OGRANICZAJĄCYCH WYŚSZEJ ZABUDOWY  |  | TERENY ZABUDOWY USŁUGOWEJ   |
|  | KRAJOWIE ZABEZPIECZAJĄCE POLA WODNE (ZIEMNISTA I WIEKNIEZNA)  |  | TERENY O WŁADCEJ FUNKCJI PRODUKCJI I SŁOJÓW MAGAZYNOWYCH SKŁADÓW MAGAZYNÓW  |
|  | PLANOWANIE OGRÓDZIEŃ, ROZWIĄZANIEM WYTYCZAJĄCYCH DOKŁADNIE, ŁADY O MACIY PŁY 100 KM KWADRATU SIEMIA OGRÓDÓW, PROJEKT I PLAN ELEKTROENERGETYCZNY 110/15 KV |  | TERENY O WŁADCEJ FUNKCJI PRODUKCJI I SŁOJÓW MAGAZYNOWYCH ZABUDOWY USŁUGOWEJ   |
|  | DRUGA ESPRESIWA SA W BUDOWIE WRAZ Z INFRASTRUKTURĄ GRAZ POWAŻANAM I ZŁOKATYMI USŁUGAMI KOMUNIKACYJNYM   |  | TERENY INFRASTRUKTURY TECHNICZNEJ – ELEKTROENERGETYKI   |
|  | PROJEKTOWANIE DROG GŁÓWNYCH   |  | OSIADŁY OBIEKTUALNYMI MELIORACYJNYMI PLANAMI Z P  |
|  | TERENY ZWARTOJ STRUKTURY FUNKCJONALNO-PROSTOROWYCH JEDNOSTEK OGRANICZAJĄCYCH – PREFEROWANE DO ROZWIĄZU  |  | GRANICE GMINY   |
|  | TERENY MELIORACYJNEJ ZABUDOWY WSKŁADY WŁADCEJ FUNKCJI MIESZKANIOWEJ O DOMINANTNIEJ ZABUDOWIE JEDNOCZESNEJ   |  |   |



ZESPÓŁ PROJEKTOWY	
mgr inż. arch. JERZY BOLANOWSKI	UPR. NR 1410/94
mgr MARIA DOBRON	
mgr MAREK KAMINSKI	
	ROK 2017

ROK 2017