

**Uchwała Nr XXIV/.../2016
Rady Gminy Święciechowa
z dnia 20 grudnia 2016 roku
w sprawie uchwalenia Sołeckich Strategii Rozwoju Wsi Długie Stare,
Przybyszewo, Strzyżewice i Lasocice-Ogrody.**

Na podstawie art. 18 ust. 2 pkt 6 ustawy z dnia 8 marca 1990 r. o samorządzie gminnym (Dz. U. z 2016 r. poz. 446 ze zm.) **Rada Gminy Święciechowa uchwala, co następuje:**

§ 1. Uchwala się :

- 1) Sołecką Strategię Rozwoju Wsi Długie Stare,
 - 2) Sołecką Strategię Rozwoju Wsi Przybyszewo,
 - 3) Sołecką Strategię Wsi Strzyżewice oraz
 - 4) Sołecką Strategię Wsi Lasocice-Ogrody,
- które stanowią załączniki odpowiednio od nr 1 do nr 4 do niniejszej uchwały.

§ 2. Wykonanie uchwały powierza się Wójtowi Gminy Święciechowa.

§ 3. Uchwała wchodzi w życie z dniem podjęcia.

Przewodniczący
Rady Gminy Święciechowa

Jan Dutka

**Uzasadnienie
do uchwały Nr XXIV/.../2016 Rady Gminy Świąciechowa
z dnia 20 grudnia 2016 roku**

**w sprawie uchwalenia Sołeckich Strategii Rozwoju Wsi Długie Stare,
Przybyszewo, Strzyżewice i Lasocice-Ogrody.**

Dokumenty Sołeckiej Strategii Rozwoju Wsi Długie Stare, Sołeckiej Strategii Rozwoju Wsi Przybyszewo, Sołeckiej Strategii Rozwoju Wsi Strzyżewice oraz Sołeckiej Strategii Rozwoju Wsi Lasocice-Ogrody są dokumentami, które mogą stanowić załącznik do wniosku o przyznanie pomocy finansowej w ramach Programu „Wielkopolska Odnowa Wsi 2013-2020”, którego celem jest między innymi aktywizacja społeczności wiejskich poprzez stymulowanie i wspomaganie oddolnych inicjatyw sołeckich. Program „Wielkopolska Odnowa Wsi 2013-2020” jest finansowany ze środków budżetu województwa wielkopolskiego.

Wszystkie sołectwa Gminy Świąciechowa, w latach ubiegłych, zostały zgłoszone do Programu „Wielkopolska Odnowa Wsi 2013-2020”. Zgodnie z zasadami uczestnictwa w programie, zgłoszenie sołectwa do ww. programu przez gminę wymaga również rozpatrzenia i przyjęcia strategii rozwoju lub planów odnowy wsi zgłaszanych przez sołectwa.

Wójt Gminy Świąciechowa

Marek Lorych

SOŁECKA STRATEGIA ROZWOJU WSI DŁUGIE STARE

w gminie ŚWIĘCIECHOWA



Dokument sporządzony przez przedstawicieli

Grupy Odnowy Wsi :

Elżbieta Miszczak, Wanda Szywała, Stanisław Urbański, Stanisław Kromoszczyński

z udziałem moderatora/moderatorów:

Anna Wieczorek, Bartosz Kobus

LIPIEC 2016



SPIS TREŚCI

WSTĘP

1. CHARAKTERYSTYKA MIEJSCOWOŚCI
2. KARTA DIAGNOZY ZAAWANSOWANIA ODNOWY WSI
3. ANALIZA ZASOBÓW
4. ANALIZA SWOT
5. ANALIZA POTENCJAŁU ROZWOJOWEGO WSI
6. WIZJA WSI
7. PLAN DŁUGOTERMINOWY ROZWOJU MIEJSCOWOŚCI
8. PLAN KRÓTKOTERMINOWY

WSTĘP

Solecka Strategia Rozwoju Wsi Długie Stare jest dokumentem strategicznym, określającym kierunki rozwoju miejscowości na lata 2016 – 2023. To plan zamierzeń mieszkańców Długich Starych i należy go traktować jako dokument pomocniczy przy podejmowaniu decyzji dotyczących wsi, zarówno przez władze sołectwa, jak i władze gminy.

Jego wykonanie zależy od wielu czynników, a zawarte w nim projekty i przedsięwzięcia będą z pewnością modyfikowane stosownie do zmieniających się uwarunkowań wewnętrznych, jak i zewnętrznych oraz pojawiających się nowych możliwości finansowania.

Solecka Strategia Rozwoju Wsi Długie Stare na lata 2016 – 2023 spełnia wymagania, stawiane przez Marszałka Województwa Wielkopolskiego realizatora programu Wielkopolskiej Odnowy Wsi. Zawiera charakterystykę miejscowości, analizę jej zasobów wraz z oceną słabych i mocnych stron. Poprzez warsztaty przeprowadzone z udziałem mieszkańców, opracowana została wizja rozwoju miejscowości, plan długo i krótkoterminowy służący odnowie miejscowości. Zasadniczy wkład w powstanie i kształt niniejszego dokumentu wnieśli mieszkańcy Długich Starych, biorący udział w warsztatach podczas których dokonano ww. analizy.

Solecka Strategia Rozwoju Wsi Długie Stare na lata 2016 – 2023 podlega przyjęciu przez Zebranie Wiejskie Sołectwa Długie Stare oraz Radę Gminy Świąciechowa.



KARTA DIAGNOZY ZAAWANSOWANIA ODNOWY WSI
wraz ze sprawozdaniem z wizji w terenie

Gmina: Świąciechowa

Sołectwo: Długie Stare

Liczba mieszkańców: 991

Faza odnowy	Zakres działań	*	Rozwój organizacyjny	*	Sterowanie rozwojem	*
	brak działań		istnieje tylko rada sołecka		brak planowania działań w wymiarze całej wsi	x
	działania fragment. lub dotyczące wąskiej grupy		rozproszone działanie organizacji			
A Inicjalna	działania spontaniczne		zawiązana grupa odnowy wsi	x	opracowanie planu i programu odnowy dla całej wsi	
	porządkowanie wsi	x				
	projekty startowe (z programu krótkoterminowego)	x	podejmuje się kroki na rzecz skoordynowania działań organizacji we wsi	x	planowanie w krótkim horyzoncie czasowym	x
	przekonywanie mieszkańców do idei odnowy wsi i integrowanie wokół pierwszych przedsięwzięć	x				
B Początkowa	różnorodne projekty (z programu długoterminowego) nastawione na usunięcie podstawowych barier i zaspokojenie głównych potrzeb		liczna grupa odnowy wsi (skupia przedstawicieli organizacji i instytucji)		systematyczne planowanie działań, (np. roczne plany rzeczowo-finansowe, kalendarze imprez)	x
			zawiazane stowarzyszenie na rzecz rozwoju (odnowy) wsi		wykorzystywanie gminnych instrumentów wsparcia	x

	pobudzenie mieszkańców do odnowy własnych posesji	x	skoordynowane działanie organizacji obecnych we wsi	proste instrumenty komunikacji wewnętrznej	
C Zaawansowana	projekty jakościowo zmieniające kluczowe obszary życia oraz kształtujące strukturę wsi		„koalicja” organizacji i instytucji na rzecz odnowy wsi	projektowanie działań (projekty)	
				pozyskiwanie środków zewnętrznych	
	projekty wyróżniające wieś, kształtuje się centrum wiejskie		liczne stowarzyszenie odnowy wsi	systematyczne planowanie rozwoju (aktualizowanie planu i programu odnowy wsi)	
	powszechne zaangażowanie mieszkańców w projekty publiczne		animacja aktywności poszczególnych grup mieszkańców	rozwinięta komunikacja wewnętrzna	
	powszechna odnowa prywatnych posesji			promocja wsi	
D Całościowa	lokalnie oraz regionalnie powiązane ze sobą projekty wywołujące efekt synergiczny (nacisk na tworzenie miejsc pracy)		stowarzyszenie odnowy wsi instytucją rozwoju lokalnego (Centrum Aktywności Lokalnej)	kompleksowe i szczegółowe planowanie przestrzenne	
	uksztaltowane „centrum wiejskie”		rozwój wsi oparty na aktywności kluczowych grup mieszkańców (rolników, przedsiębiorców, młodzieży, kobiet) i stowarzyszeń	powszechny udział grup mieszkańców w strategicznym planowaniu rozwoju	
	świadome kształtowanie czynników rozwoju (np. wykorzystania odnawialnych energii)			rozwinięta promocja oraz komunikacja z otoczeniem	



	projekty kreujące „wieś tematyczną”					
	dostosowanie projektów prywatnych do programu odnowy wsi				instrumenty wsparcia działań prywatnych	

Wstaw X gdy spełnia warunek

Sprawozdanie z wizji w terenie

Miejsce i data przeprowadzenia wizji: Długie Stare 09.07.2016 r.

Uczestnicy: Soltys, Radna i członkowie rady sołeckiej

Krótką charakterystyka wsi: *(aktywność mieszkańców, funkcjonujące organizacje pozarządowe, infrastruktura, charakter zabudowy, fundusze) :*

- Dział OSP i związek Emerytów – Zespół Śpiewaczy Razem Razniej
- We wsi działa Przedszkole i Zespół Szkół
- Sala wiejska
- we wsi jest plac zabaw na terenie przy probostwie, teren jest tylko częściowo zagospodarowany
- od 2015 roku funkcjonuje fundusz sołecki, który jest przez mieszkańców rozdysponowywany
- sołectwo o ścisłej zabudowie ulicowej w kształcie krzyża, powstają nowe odnogi w związku z rozbudowywaniem się sołectwa.
- we wsi są dwa sklepy
- Brakuje Klubu dla seniorów – można na ten cel zagospodarować pustą salkę przy probostwie
- Centrum wsi znajduje się przy ulicy Wiosennej, jest tutaj zarośnięta działka należąca do Agencji Restrukturyzacji i Modernizacji Rolnictwa, mieszkańcy chcą ją uporządkować i wyposażać w ławeczki

Z przeprowadzonej wizji w terenie sporządzono dokumentację fotograficzną (plyta CD).

Data: 10.07.2016

Sporządził: Anna Wieczorek, Bartosz Kobus

ANALIZA ZOSOBÓW

ANALIZA ZASOBÓW – część I					
RODZAJ ZASOBU*		Opis (nazwanie) zasobu jakim wieś dysponuje	Znaczenie zasobu (odpowiednio wstaw X)		
			MAŁE	DUŻE	WYRÓŻNIAJĄCE
PRZYRODNICZY	walory krajobrazu, rzeźby terenu	Tereny równinne		x	
	stan środowiska	Czyste, pola uprawne, łąki, lasy		x	
	walory klimatu	Umiarkowany z małą ilością opadów deszczu	x		
	walory szaty roślinnej	Roślinność uprawowa i urozmaicony drzewostan	x		
	cenne przyrodniczo obszary lub obiekty	-			
	świat zwierzęcy (ostoje, siedliska)	Zwierzęta hodowlane, zwierzęta leśne(dziki, sarny, bobry)	x		
	wody powierzchniowe (cieki, rzeki, stawy)	Stawy okresowo suche	x		
	wody podziemne	Stawy okresowo suche	x		
	gleby	Region uprawny, wszystkie klasy gleb z przewagą gleb klasy III i IV		x	
	kopaliny	-			
	walory geotechniczne	-			
KULTUROWY	walory architektury	Budynki jedno i wielorodzinne, budynki gospodarstwa rolnego (zabytkowe i nowe)	x		
	walory przestrzeni wiejskiej publicznej	Plac zabaw, boisko sportowe		x	
	walory przestrzeni wiejskiej prywatnej	Zadbane posesje z przydomowymi ogródkami i terenami zielonymi		x	
	zabytki i pamiątki historyczne	Kościół, kapliczki przydrożne, pałacowy budynek szkolny		x	
	osobliwości kulturowe	-			
	miejsca, osoby i przedmioty kultu	Obelisk przy szkole (organizowane uroczystości 11.XI.)		x	
	święta, odpusty, pielgrzymki	11.XI. Św. Marcin, 15.VIII Wniebowstąpienie		x	
	tradycje, obrzędy, gwara	-			
	legendy, podania i fakty historyczne	-			
	przekazy literackie	-			
	ważne postacie i przekazy historyczne	-			
	specyficzne nazwy	Górka gliniana Limberg, akwen	x		

		leśny „Bucha”			
	specyficzne potrawy	-			
	dawne zawody	-			
	zespoły artystyczne, twórcy	Zespół śpiewaczy „Razem Różniej”		x	
ANALIZA ZASOBÓW – część II					
RODZAJ ZASOBU		Opis (nazwanie) zasobu jakim wieś dysponuje	Znaczenie zasobu (odpowiednio wstaw X)		
			MAŁE	DUŻE	WYRÓŻNIAJĄCE
OBIEKTY I TERENY	działki pod zabudowę mieszkaniową	Wytyczone działki budowlane, zabudowa plombowa		x	
	działki pod domy letniskowe	-			
	działki pod zakłady usługowe i przemysł	-			
	pustostany mieszkaniowe	-			
	pustostany poprzemysłowe	-			
	tradycyjne nieużytkowane obiekty gospodarskie (stodoły, spichlerze, kuźnie, młyny, itp.)	-			
INFRASTRUKTURA SPOŁECZNA	placze publicznych spotkań, festynów	Boisko sportowe, plac zabaw, boisko szkolne,		x	
	sale spotkań, świetlice, kluby	Sala wiejska		x	
	miejsca uprawiania sportu	Boisko sportowe		x	
	miejsca rekreacji	Plac zabaw, polana „Hubertus”		x	
	ścieżki rowerowe, szlaki turystyczne	Szlaki rowerowe		x	
	szkoły	Zespół Szkół – Szkoła Podstawowa i Gimnazjum		x	
	przedszkola	Przedszkole 6-cio godzinne		x	
	biblioteki	Biblioteka szkolna		x	
	placówki opieki społecznej	-			
	placówki służby zdrowia	-			
INFRASTRUKTURA TECHNICZNA	wodociąg, kanalizacja	Sieć wodociągowa i kanalizacyjna w całej wsi		x	
	drogi (nawierzchnia, oznakowanie oświetlenie)	Większość dróg w miejscowości jest utwardzona		x	
	chodniki, parkingi, przystanki	Chodniki częściowo wyremontowane, częściowo oczekujące na remont, zorganizowane parkingi w miejscach ruchu samochodowego, 3 przystanki autobusowe		x	

	sieć telefoniczna i dostępność Internetu	Wieś telefoniczowana z dostępem do internetu		x	
	telefonnia komórkowa	Dostępna		x	
	inne	internet szerokopasmowy		x	

ANALIZA ZASOBÓW – część III

RODZAJ ZASOBU		Opis (nazwanie) zasobu jakim wieś dysponuje	Znaczenie zasobu (odpowiednio wstaw X)		
			MAŁE	DUŻE	WYRÓŻNIAJĄCE
GOSPODARKA, ROLNICTWO	miejsca pracy (gdzie, ile?)	Przedsiębiorstwo Rolne Długie Stare, Betoniarnia „Szady”		x	
	znane firmy produkcyjne i zakłady usługowe i ich produkty	Z-d Rolny Długie Stare, Betoniarnia SZADY, Skup złomu, Hurtownia Kwiatów		x	
	gastronomia	Mała gastronomia przy gospodarstwie agroturystycznym „U Donaty”		x	
	miejsca noclegowe	Gospodarstwo Agroturystyczne „U Donaty” - 4 pokoje noclegowe		x	
	gospodarstwa rolne	Z-d Rolny Długie Stare, gospodarstwa indywidualne		x	
	uprawy hodowle	Zboża, buraki, kukurydza, truskawki, lawenda. Trzoda chlewna, bydło (opasy i mleczne), konie	x		
	możliwe do wykorzystania odpady produkcyjne	-			
	zasoby odnawialnych energii	-			
WŁ I POZYSKI	środki udostępniane przez gminę	Fundusz Sołecki		x	

	środki wypracowywane	-			
MIESZKAŃCY (KAPITAŁ SPOŁECZNY I LUDZKI)	autorytety i znane postacie we wsi	-			
	krajanie znani w regionie, w kraju i zagranicą	-			
	osoby o specyficznej lub ważnej dla wiedzy i umiejętnościach, m.in. studenci	-			
	przedsiębiorcy, sponsorzy	Z-d Rolny Długie Stare, sklepy spożywcze, darczyńcy indywidualni		x	
	osoby z dostępem do Internetu i umiejętnościach informatycznych	Ogólny dostęp do internetu	x		
	pracownicy nauki	-			
	związki i stowarzyszenia	Klub sportowy ISKRA Długie Stare, OSP, Razem Razniej		x	
	kontakty zewnętrzne (np. z mediami)	Kurier Święciechowski, ABC Gazeta Regionalna		x	
	współpraca zagraniczna i krajowa	-			
INFORMACJE DOSTĘPNE O WSI	publikatory, lokalna prasa	Kurier Święciechowski, Gazeta ABC		x	
	książki, przewodniki	Foldery wydawane przez Urząd Gminy		x	
	strony www	iskradlstore.futbolowo.pl - nieoficjalna strona klubu sportowego Iskra Długie Stare www.zsds.halpress.eu strona szkoły w Długim Starem,	x		

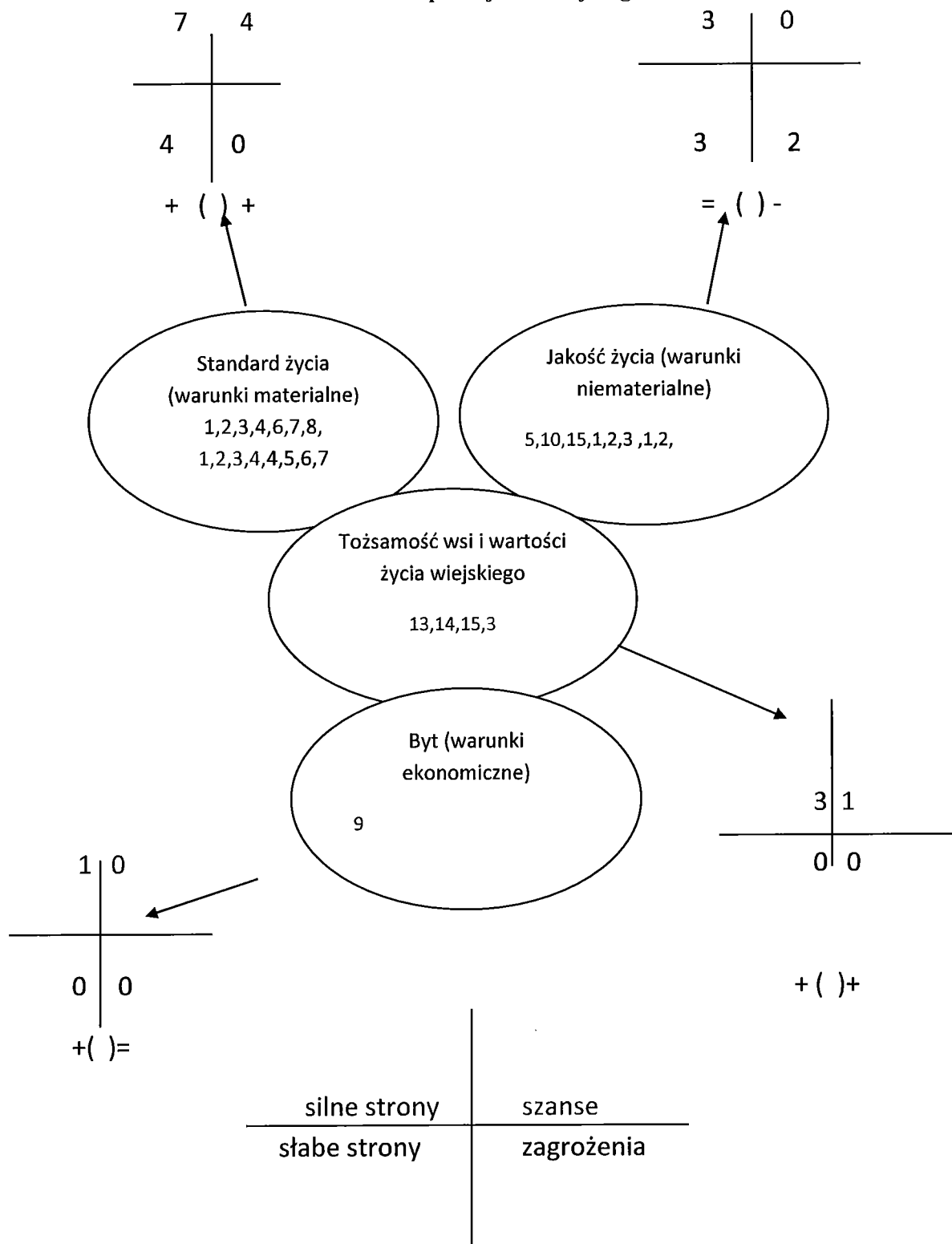
Zasoby – wszelkie elementy materialne i niematerialne wsi i związanego z nią obszaru, które mogą być wykorzystane obecnie badź w przyszłości w realizacji publicznych bądź prywatnych przedsięwzięć odnowy wsi. Zwrócić uwagę na elementy specyficzne i rzadkie (wyróżniające wieś). *Opracowanie: Ryszard Wilczyński*

ANALIZA SWOT

SILNE STRONY (atuty wewnętrzne)	SŁABE STRONY (słabości wewnętrzne)
<ol style="list-style-type: none"> 1. Kanalizacja sanitarna i deszczowa 2. Częściowo utwardzone drogi 3. Chodniki 4. Plac zabaw dla dzieci - mały 5. Dogodne połączenie z miastem Leszno 6. Zespół Szkół Szkoła Podstawowa i Gimnazjum 7. Przedszkole 6-cio godzinne 8. Działki pod zabudowę jednorodzinną 9. Dobrze prosperujące Przedsiębiorstwo Rolne (sponsoring, miejsca pracy) 10. Sala wiejska 11. Polana HUBERTUS 12. Zespół śpiewaczy „Razem Razniej” 13. Klub sportowy „ISKRA” 14. OSP- pomoc przy organizacji imprez 15. Gminne obchody Dnia Niepodległości 16. Zaangażowanie mieszkańców <p>Dobra współpraca z Proboszczem</p>	<ol style="list-style-type: none"> 1. Podziały wśród mieszkańców wsi (prywatne posesje-blokowisko) – brak integracji 2. Brak miejsca spotkań dla młodzieży 3. Brak zorganizowanego miejsca spotkań dla seniorów 4. Nie wykorzystane w pełni, już istniejące tereny przy placu zabaw 5. Brak sali gimnastycznej przy zespole szkół 6. Brak utwardzonej nawierzchni na drogach osiedlowych np. przy ul. Nowej 7. Wraz z rozbudową miejscowości rozbudowa infrastruktury technicznej

SZANSE (okazje zewnętrzne płynące z otoczenia)	ZAGROŻENIA (zagrożenie płynące z otoczenia)
<ol style="list-style-type: none"> 1. Przekazanie terenów ANR jest szansą na utworzenie miejsc rekreacyjnych dla mieszkańców wsi i integrację. 2. Budowa „Fitness pod chmurką” poprawi relacje sąsiedzkie i podniesie poczucie samorealizacji 3. Pozyskanie funduszy na budowę sali gimnastycznej przy Zespole Szkół <p>Budowa S-5</p>	<ol style="list-style-type: none"> 1. Droga krajowa n-r 12 - zagrożenie bezpieczeństwa mieszkańców (przejście do szkoły, przedszkola, przystanku autobusowego) 2. Zagrożenie dla stanu technicznego budynków położonych wzdłuż drogi (pękające ściany, zapadające się chodniki i pobocza)

Analiza potencjału rozwojowego wsi





WIZJA WSI (hasłowa i opisowa):

Wizja hasłowa:

„Długie choć Stare upiększamy „na miarę”. Na miarę potrzeb, ambicji, upodobań aby nikt nie chciał stąd emigrować”

Wizja opisowa:

Ulica Wiosenna: zrewitalizowana działka ANR przyciąga mieszkańców do spotkań na świeżym powietrzu – pergole, ławeczki, kosze na śmieci, utwardzone ścieżki.

Idziemy odnowioną drogą asfaltową i chodnikiem w kierunku Probstwa, przy którym mamy plac zabaw wraz z siłownią zewnętrzną (5 elementów) a także uporządkowany, zachęcający do odpoczynku staw z drewnianą kładką i ławeczkami.

Całość skomponowana zgodnie z naturą czyli naturalne wzniesienia, krzewy samosiejki. A oto i Klub Seniora. W budynku byłej salki katechetycznej spotykamy seniorów, którzy spędzają czas rozmawiając i spacerując.

I nawet nie widać śmieci. Kilka lat nauki nie „poszło w las”.



PROGRAM DŁUGOTERMINOWY ODNOWY WSI

Wizja wsi (hasłowa): Długie choć Stare upiększamy „na miarę”. Na miarę potrzeb, ambicji, upodobań aby nikt nie chciał stąd emigrować

I. Plan rozwoju				II. Program rozwoju
1. CELE Co trzeba osiągnąć by urzeczywistnić wizję naszej wsi?	2. Co nam pomoże osiągnąć cele? (zasoby, silne strony, szanse)		3. Co nam może przeszkodzić? (słabe strony, zagrożenia)	Projekty, przedsięwzięcia jakie wykonamy?
	ZASOBY których użyjemy	ATUTY silne strony i szanse jakie wykorzystamy	BARIERY Słabe strony jakie wyeliminujemy Zagrożenia jakich unikniemy	
A. TOŻSAMOŚĆ WSI I WARTOŚCI ŻYCIA WIEJSKIEGO				
1. Integracja istniejących organizacji i mieszkańców wsi	Fundusz Solecki, sponsoring, praca własna mieszkańców, fundusze gminne	Polana HUBERTUS, sala wiejska, boisko sportowe, plac zabaw	Podział mieszkańców Brak zgody ANR na użytkowanie terenów Brak funduszy Brak klimatyzacji na sali wiejskiej	1. Dzień Kobiet 2. Majówka rodzinna 3. „Pogoń za zajączkiem” 4. Festyn rodzinny 5. Dożynki parafialne 6. Gminny Dzień Niepodległości 7. Spotkanie opłatkowe 8. Spotkania mające na celu przekonanie mieszkańców do podejmowania inicjatyw lokalnych i zwiększenie ich zaangażowania w życie społeczne

B. STANDARD ŻYCIA				
1. Poszerzenie oferty rekreacyjno-wypoczynkowej. 2. Budowa nawierzchni drogi przy ul. Nowej. 3. Wraz z rozbudową miejscowości rozbudowa infrastruktury technicznej	Fundusz Solecki, Fundusze Gminne, Fundusze z Programów Zewnętrznych, praca własna mieszkańców	Teren przy Probostwie, Tereny ANR, droga wewnętrzna z wszystkimi mediami	Brak zgody na użytkowanie terenów ANR	1. Rewitalizacja terenów 2. Budowa urządzeń do ćwiczeń na zewnątrz 3. Rozbudowa placu zabaw
C. JAKOŚĆ ŻYCIA				
1. Dzienna opieka seniora 2. Promocja zdrowego stylu życia	Pusta salka katechetyczna, sala wiejska	Dobra współpraca mieszkańców z Proboszczem, współpraca z GOPS-em, współpraca z ośrodkiem zdrowia	Brak zgody kurii (ks. Proboszcza), podział mieszkańców	1. Adaptacja pomieszczeń na Klub Seniora 2. Spotkania konsultacyjno-informacyjne (pomoc medyczna i rehabilitacyjna) 3. Warsztaty zdrowego żywienia
D. BYT				
1. Promocja wsi w tym lokalnego Przedsiębiorstwa Rolnego (Przedsiębiorstwo Rolne Sp. z o.o.)		Przychylność prezesa firmy	Brak strony internetowej sołectwa, ewentualne zaprzestanie sponsoringu	Projekt strony www. sołectwa Promocja wsi w tym miejsca pracy



PROGRAM KRÓTKOTERMINOWY ODNOWY WSI na OKRES 2017

Kluczowy problem	Odpowiedź	Propozycja projektu	Czy nas stać na realizację? (tak/nie)		Punktacja	Hierarchia
			Organizacyjnie	Finansowo		
Co nas najbardziej zintegruje?	Poszerzenie oferty rekreacyjno-wypoczynkowej	Rewitalizacja terenu	tak	nie	1,1,1,1 =5	I
Na czy nam najbardziej zależy?	Urządzenia do ćwiczeń na zewnątrz	Zakup urządzeń do ćwiczeń	tak	tak	3,2,2,3 +10	II
Co nam najbardziej przeszkadza?	Nieutwardzone drogi w tym przy ul. Nowej	Przebudowa drogi	nie	nie	2,5,3,4=14	III
Co najbardziej zmieni nasze życie?	Klimatyzacja Sali wiejskiej	Założenie klimatyzacji w Sali wiejskiej	nie	tak	5,3,4,2=14	III
Co nam przyjdzie najłatwiej?	Organizacja Majówki rowerowej	Rodzinna Majówka Rowerowa	tak	tak	4,4,5,5=18	IV
Na realizację jakiego projektu planujemy pozyskać środki zewnętrzne? Z jakich źródeł?		Przebudowa dróg osiedlowych w tym przy ulicy Nowej Urząd Marszałkowski				



**Podpisy przedstawicieli Grupy Odnowy Wsi:
uczestniczących w przygotowaniu dokumentu:**

**Elżbieta Miszczak,
Wanda Szywała,
Stanisław Urbański,
Stanisław Kromoszczyński**

Podpis/podpisy moderatora/ów odnowy wsi:

**Anna Wieczorek
Bartosz Kobus**

Załączniki:

- 1. Listy obecności na warsztatach sołeckich**
- 2. Dokumentacja zdjęciowa z przeprowadzonej wizji terenowej oraz warsztatów sołeckich (płyta CD).**

SOŁECKA STRATEGIA ROZWOJU WSI PRZYBYSZEWO

w gminie Świąciechowa



Dokument sporządzony przez przedstawicieli

Grupy Odnowy Wsi (*imię i nazwisko*):

Urszula Dolacińska

Zbigniew Stachowiak

Remigiusz Leciejewski

Wojciech Linka

Dariusz Matuszewski

Marek Wójcik

z udziałem moderatora/moderatorów (*imię i nazwisko*):

Anna Wieczorek, Bartosz Kobus

Lipiec 2016

SPIS TREŚCI

Wstęp

1. Karta diagnozy zaawansowania odnowy wsi
 2. Analiza zasobów
 3. Analiza swot
 4. Analiza potencjału rozwojowego wsi
 5. Wizja wsi
 6. Plan długoterminowy rozwoju miejscowości
 7. Plan krótkoterminowy
-

WSTĘP:

Solecka Strategia Rozwoju Wsi Przybyszewo jest dokumentem strategicznym, określającym kierunki rozwoju miejscowości na lata 2016 – 2023. To plan zamierzeń mieszkańców Przybyszewo i należy go traktować jako dokument pomocniczy przy podejmowaniu decyzji dotyczących wsi, zarówno przez władze sołectwa, jak i władze gminy. Jego wykonanie zależy od wielu czynników, a zawarte w nim projekty i przedsięwzięcia będą z pewnością modyfikowane stosownie do zmieniających się uwarunkowań wewnętrznych, jak i zewnętrznych oraz pojawiających się nowych możliwości finansowania.

Solecka Strategia Rozwoju Wsi Przybyszewo na lata 2016 – 2023 spełnia wymagania, stawiane przez Marszałka Województwa Wielkopolskiego realizatora programu Wielkopolskiej Odnowy Wsi. Zawiera charakterystykę miejscowości, analizę jej zasobów wraz z oceną słabych i mocnych stron. Poprzez warsztaty przeprowadzone z udziałem mieszkańców, opracowana została wizja rozwoju miejscowości, plan długo i krótkoterminowy służący odnowie miejscowości.

Zasadniczy wkład w powstanie i kształt niniejszego dokumentu wnieśli mieszkańcy wsi Przybyszewo, biorący udział w warsztatach podczas których dokonano ww. analizy.

Solecka Strategia Rozwoju Wsi Przybyszewo na lata 2016 – 2023 podlega przyjęciu przez Zebranie Wiejskie Sołectwa Przybyszewo.

KARTA DIAGNOZY ZAAWANSOWANIA ODNOWY WSI

wraz ze sprawozdaniem z wizji w terenie

Gmina: Święciechowa

Sołectwo: Przybyszewo

Liczba mieszkańców: 546

Faza odnowy	Zakres działań	*	Rozwój organizacyjny	*	Sterowanie rozwojem	*
	<i>brak działań</i>		istnieje tylko rada sołecka		brak planowania działań w wymiarze całej wsi	X
	<i>działania fragment. lub dotyczące wąskiej grupy</i>		rozproszone działanie organizacji			
A Inicjalna	działania spontaniczne	X	zawiązana grupa odnowy wsi	X	opracowanie planu i programu odnowy dla całej wsi	
	porządkowanie wsi	X				
	projekty startowe (z programu krótkoterminowego)		podejmuje się kroki na rzecz skoordynowania działań organizacji we wsi		planowanie w krótkim horyzoncie czasowym	
	przekonywanie mieszkańców do idei odnowy wsi i integrowanie wokół pierwszych przedsięwzięć					
B Początkowa	różnorodne projekty (z programu długoterminowego) nastawione na usunięcie podstawowych barier i zaspokojenie głównych potrzeb		liczna grupa odnowy wsi (skupia przedstawicieli organizacji i instytucji)		systematyczne planowanie działań, (np. roczne plany rzeczowo-finansowe, kalendarze imprez)	X
			zawiazane stowarzyszenie na rzecz rozwoju (odnowy) wsi		wykorzystywanie gminnych instrumentów wsparcia	X

	pobudzenie mieszkańców do odnowy własnych posesji		skoordynowane działanie organizacji obecnych we wsi		proste instrumenty komunikacji wewnętrznej	
C Zaawansowana	projekty jakościowo zmieniające kluczowe obszary życia oraz kształtujące strukturę wsi		„koalicja” organizacji i instytucji na rzecz odnowy wsi		projektowanie działań (projekty)	
					pozyskiwanie środków zewnętrznych	
	projekty wyróżniające wieś, kształtuje się centrum wiejskie		liczne stowarzyszenie odnowy wsi		systematyczne planowanie rozwoju (aktualizowanie planu i programu odnowy wsi)	
	powszechne zaangażowanie mieszkańców w projekty publiczne		animacja aktywności poszczególnych grup mieszkańców		rozwinięta komunikacja wewnętrzna	
	powszechna odnowa prywatnych posesji				promocja wsi	
D Całościowa	lokalnie oraz regionalnie powiązane ze sobą projekty wywołujące efekt synergiczny (nacisk na tworzenie miejsc pracy)		stowarzyszenie odnowy wsi instytucją rozwoju lokalnego (Centrum Aktywności Lokalnej)		kompleksowe i szczegółowe planowanie przestrzenne	
	uksztaltowane „centrum wiejskie”	X	rozwój wsi oparty na aktywności kluczowych grup mieszkańców (rolników, przedsiębiorców, młodzieży, kobiet) i stowarzyszeń		powszechny udział grup mieszkańców w strategicznym planowaniu rozwoju	
	świadome kształtowanie czynników rozwoju (np. wykorzystania odnawialnych				rozwinięta promocja oraz komunikacja z otoczeniem	
	dostosowanie projektów prywatnych do programu odnowy wsi				instrumenty wsparcia działań prywatnych	

Wstaw X gdy spełnia warunek

Sprawozdanie z wizji w terenie

Miejsce i data przeprowadzenia wizji: Przybyszewo, dnia 9 lipca 2016 roku

Uczestnicy: Soltys, Członkowie Rady Sołeckiej, Grupy Odnowy Wsi

Krótką charakterystyka wsi: *(aktywność mieszkańców, funkcjonujące organizacje pozarządowe, infrastruktura, charakter zabudowy, fundusze)*

- Na terenie wsi działa wiele organizacji tj. Koło Gospodyń Wiejskich, Związek Młodzieży Wiejskiej, OSP
- Chodniki i drogi są utwardzone
- Organizowane są wspólne dożynki wiejskie, balie karnawałowe,
- wieś zadbane, posesje prywatne zadbane,
- remiza, dobrze zorganizowana OSP
- istnieje Klub Młodzieżowy
- niezbędne wyposażenie świetlicy
- brak małego wyposażenia na terenie sołectwa np. ławek
- dobrze zorganizowane KGW,
- bardzo dobra współpraca lokalnych organizacji,
- świetlica wiejska, ale słabo wyposażona,
- we wsi przekazuje się tradycje następnym pokoleniom,
- silna promocja wolontariatu na terenie wsi,
- duże zintegrowanie dzieci i młodzieży,

Z przeprowadzonej wizji w terenie sporządzono dokumentację fotograficzną (plyta CD).

Data: 09.07.2016r.

Sporządził: Anna Wieczorek, Bartosz Kobus

ANALIZA ZASOBÓW – część I

ANALIZA ZASOBÓW – część I					
RODZAJ ZASOBU*		Opis (nazwanie) zasobu jakim wieś dysponuje	Znaczenie zasobu (odpowiednio wstaw X)		
			MAŁE	DUŻE	WYRÓŻNIAJĄCE
PRZYRODNICZY	walory krajobrazu, rzeźby terenu	Teren równinny, pola, lasy, łąki	x		
	stan środowiska	dobry		x	
	walory klimatu	umiarkowy		x	
	walory szaty roślinnej	Dużo zieleni	x		
	cenne przyrodniczo obszary lub obiekty	Park przy pałacu, 2 dęby prawnie chronione	x		
	świat zwierzęcy (ostoje, siedliska)	-			
	wody powierzchniowe (cieki, rzeki, stawy)	Stawy, zalane tereny po żwirowni	x		
	wody podziemne	Ujęcia wody pitnej	x		
	gleby	Klasy gleby: IV, V, VI	x		
	kopaliny	-			
	walory geotechniczne	-			
KULTUROWY	walory architektury	Pałac Eklektyczny w Przybyszewie (własność prywatna)	x		
	walory przestrzeni wiejskiej publicznej	Plac zabaw, boisko i teren za boiskiem do zagospodarowania		x	
	walory przestrzeni wiejskiej prywatnej	Pałac w Przybyszewie, zalany teren po żwirowni	x		
	zabytki i pamiątki historyczne	Figura Matki Boskiej przy siedzibie ZMW, figura Św. Jana Nepomutena, Krzyż przy ulicy Wiejskiej		x	
	osobliwości kulturowe	-			
	miejsca, osoby i przedmioty kultu	W/w figury – nabożeństwa majowe i święcenie potraw oraz procesje		x	
	święta, odpusty, pielgrzymki	Odpust parafialny, dożynki parafialne, pielgrzymki piesze i rowerowe do miejsc kultów religijnych		x	
	tradycje, obrzędy, gwara	Dożynki parafialne, Jasełka, Kolędniczy, pokazy potraw świątecznych - KGW			x
	legends, podania i fakty historyczne	Lotnisko polowe z czasów II wojny światowej przy ul. Leśnej, Trakt królewski	x		
	przekazy literackie	-			
	ważne postacie i przekazy historyczne	-			
	specyficzne nazwy	Kaizerhoff, Rodung	x		

	specyficzne potrawy	-			
	dawne zawody	-			
	zespoły artystyczne, twórcy	-			

ANALIZA ZASOBÓW – część II

RODZAJ ZASOBU		Opis (nazwanie) zasobu jakim wieś dysponuje	Znaczenie zasobu (odpowiednio wstaw X)		
			MAŁE	DUŻE	WYRÓŻNI AJĄCE
OBIEKTY I TERENY	działki pod zabudowę mieszkaniową	Duże ilości działek budowlanych pod zabudowę mieszkaniową			x
	działki pod domy letniskowe	Działki na terenie po byłej żwirowni	x		
	działki pod zakłady usługowe i przemysł	-			
	pustostany mieszkaniowe	-			
	pustostany przemysłowe	-			
	tradycyjne nieużytkowane obiekty gospodarskie (stodoły, spichlerze, kuźnie, młyny, itp.)	Cmentarz poewangelicki		X	
INFRASTRUKTURA SPOŁECZNA	placze publicznych spotkań, festynów	Plac zabaw, boisko		X	
	sale spotkań, świetlice, kluby	Sala wiejska, Siedziba ZMW, remiza OSP		X	
	miejsca uprawiania sportu	boisko		x	
	miejsca rekreacji	Plac zabaw		X	
	ścieżki rowerowe, szlaki turystyczne	Szlak turystyczny rowerowy		X	
	szkoły	-			
	przedszkola	-			
	biblioteki	-			
	placówki opieki społecznej	-			
	placówki służby zdrowia	-			
INFRASTRUKTURA TECHNICZNA	wodociąg, kanalizacja	Wodociąg jest, kanalizacja deszczowa jest w drogach utwardzonych, kanalizacja sanitarna na terenach zamieszkałych 100 % - brak przy nowej zabudowie		x	
	drogi (nawierzchnia, oznakowanie oświetlenie)	Drogi: asfaltowe, żużlowe, nieutwardzone, oznakowanie jest, oświetlenie jest za wyjątkiem nowo wybudowanych domów		x	
	chodniki, parkingi, przystanki	Chodnik przy ulicy Wiejskiej i Leśnej, parking przy ul. Leśnej przy świetlicy Wiejskiej, przystanek autobusowy		x	

	sieć telefoniczna i dostępność Internetu	Internet radiowy i mobilny		x	
	telefon komórkowa	Jest o różnym zasięgu i dostępności		x	
	inne				

ANALIZA ZASOBÓW – część III

RODZAJ ZASOBU		Opis (nazwanie) zasobu jakim wieś dysponuje	Znaczenie zasobu (odpowiednio wstaw X)		
			MAŁE	DUŻE	WYRÓŻNIAJĄCE
GOSPODARKA, ROLNICTWO	miejsca pracy (gdzie, ile?)	Gospodarstwa rolne, prywatne firmy, dojazd do pracy do okolicznych miejscowości		x	
	znane firmy produkcyjne i zakłady usługowe i ich produkty	Firmy prywatne chętne do współpracy		x	
	gastronomia	Centrum Bankietowe Specjał i Pałac Przybyszewo	x		
	miejsca noclegowe	Centrum Bankietowe Specjał i Pałac Przybyszewo	x		
	gospodarstwa rolne	Prywatne gospodarstwa rolne		x	
	uprawy hodowle	Bydło, trzoda, konie		x	
	możliwe do wykorzystania odpady produkcyjne	-			
	zasoby odnawialnych energii	-			
WE I POZYSKI WANIE	środki udostępniane przez gminę	Fundusz sołecki, program rozwiązywania problemów alkoholowych, małe granty		x	

	środki wypracowywane	Sponsoring, zbiórki publiczne, granty uzyskane z konkursów i funduszy UE		x	
MIESZKAŃCY (KAPITAŁ SPOŁECZNY I LUDZKI)	autorytety i znane postacie we wsi	-			
	krajanie znani w regionie, w kraju i zagranicą	-			
	osoby o specyficznej lub ważnej dla wiedzy i umiejętnościach, m.in. studenci	-			
	przedsiębiorcy, sponsorzy	Możliwi do pozyskania		x	
	osoby z dostępem do Internetu i umiejętnościami informatycznych	80,00%			x
	pracownicy nauki	-			
	związki i stowarzyszenia	ZMW, KGW, OSP		x	
	kontakty zewnętrzne (np. z mediami)	dobrze		x	
	współpraca zagraniczna i krajowa	W ramach wymiany z gminami zaprzyjaźnionymi		x	
	publikatory, lokalna prasa	Kurier Święciechowski		x	
INFORMACJE DOSTĘPNE O WSI	książki, przewodniki	-			
	strony www	Przybyszewo.pl		x	

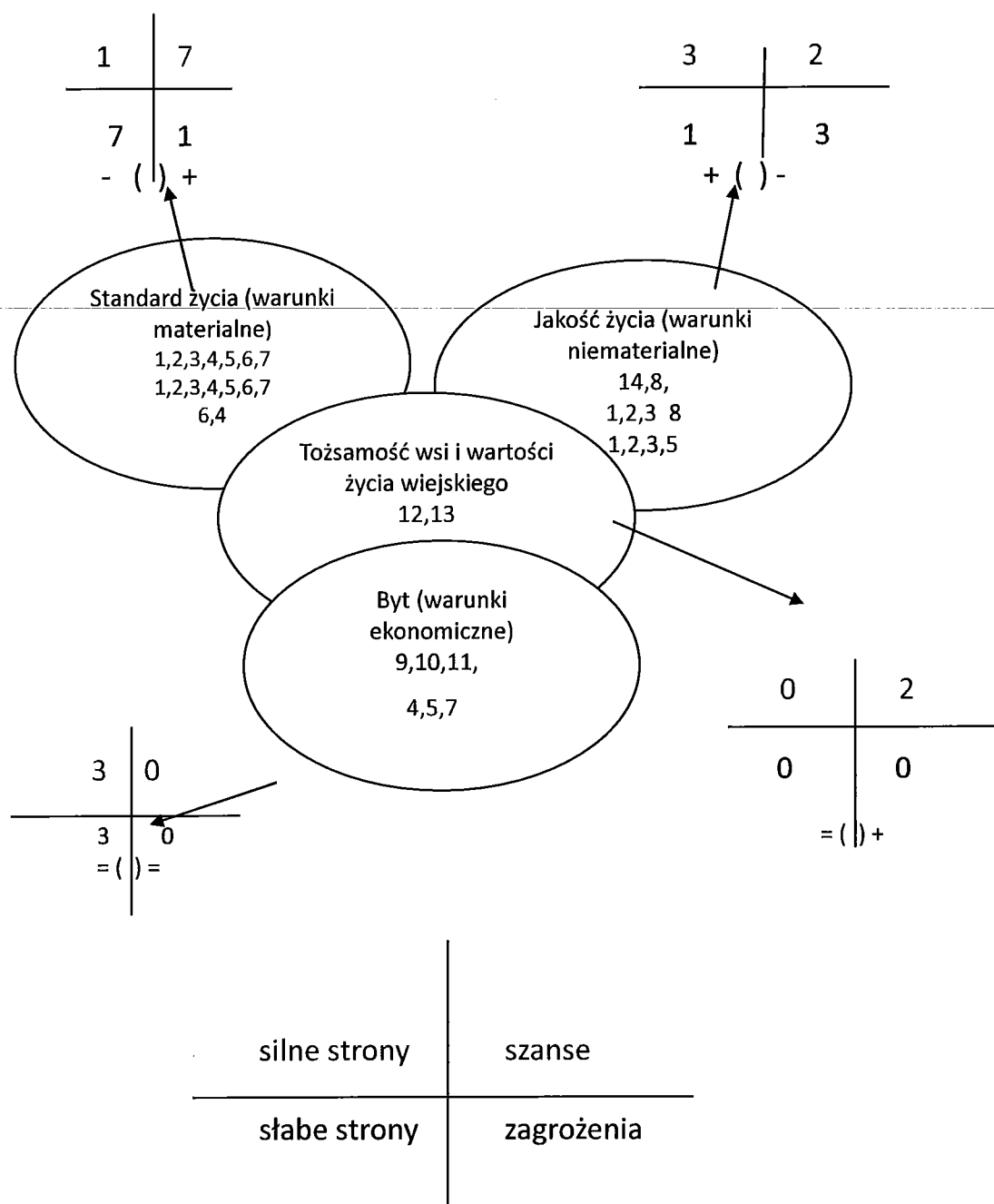
Zasoby – wszelkie elementy materialne i niematerialne wsi i związanego z nią obszaru, które mogą być wykorzystane obecnie bądź w przyszłości w realizacji publicznych bądź prywatnych przedsięwzięć odnowy wsi. Zwrócić uwagę na elementy specyficzne i rzadkie (wyróżniające wieś). *Opracowanie: Ryszard Wilczyński*

ANALIZA SWOT

SILNE STRONY (atuty wewnętrzne)	SŁABE STRONY (słabości wewnętrzne)
<ol style="list-style-type: none"> 1. Wodociąg 2. Kanalizacja 3. Oświetlenie uliczne 4. Świetlica wiejska 5. Klub ZMW 6. Plac zabaw 7. Remiza OSP 8. Organizacja OSP, 9. Działki budowlane 10. Niezagospodarowany teren pod rekreację 11. Miejsca pracy w firmach prywatnych 12. Organizacja ZMW 13. Organizacja KGW 14. Silnie zintegrowana społeczność 	<ol style="list-style-type: none"> 1. Drogi wewnętrzne nieutwardzone 2. Brak ścieżek rowerowych 3. Brak sieci gazowej 4. Brak połączeń światłowodowych 5. Niewystarczająca komunikacja PKS i brak PKP 6. Słaby zasięg telefonii komórkowej 7. Wyeksploatowany sprzęt w obiektach użyteczności publicznej 8. Brak przedszkola

SZANSE (okazje zewnętrzne płynące z otoczenia)	ZAGROŻENIA (zagrożenie płynące z otoczenia)
<ol style="list-style-type: none"> 1. Bliskość miasta Leszna 2. Bliskość drogi S5 3. Współpraca z sąsiadującymi miejscowościami, 4. Pozyskanie funduszy na ścieżkę rowerową 5. Pozyskanie środków na zagospodarowanie terenu pod rekreację 6. Rozbudowa sieci światłowodowej 7. Pozyskanie funduszy na utwardzenie dróg wewnętrznych 	<ol style="list-style-type: none"> 1. Uciążliwość przetwórstwa olejowego 2. Uciążliwość zwierząt leśnych w uprawach rolnych 3. Budowa drogi S5 4. Zła infrastruktura melioracyjna 5. Częsta dewastacja obiektów użyteczności publicznej

Analiza potencjału rozwojowego wsi



WIZJA WSI (hasłowa i opisowa):

„Przybyszewo to nie koniec świata, tutaj się żyje dobrze”

Przybyszewo to wieś:

- położona blisko Leszna z dobrymi drogami i licznymi ścieżkami rowerowymi,
- otoczona lasami, łąkami, polami uprawnymi i czystym powietrzem bez uciążliwego ruchu drogowego,
- która ma piękną i dobrze wyposażoną świetlicę wiejską, a młodzież aktywnie spędza czas w swoim pięknie i praktycznie urządzonym klubie,
- której wizytówką jest bogato urządzony teren rekreacyjno-sportowy,
- w której przez cały rok możemy uczestniczyć w licznych imprezach kulturalnych i sportowych

Kto tu zawita może skorzystać z bogatej oferty gastronomicznej, hotelowej i turystycznej

PROGRAM DŁUGOTERMINOWY ODNOWY WSI PRZYBYSZEWO

Wizja wsi (hasłowa): „Przybyszewo to nie koniec świata, tutaj się żyje dobrze”

I. Plan rozwoju				II. Program rozwoju
1. CELE Co trzeba osiągnąć by urzeczywistnić wizję naszej wsi?	2. Co nam pomoże osiągnąć cele? (zasoby, silne strony, moce)	3. Co nam może przeszkodzić? (słabe strony, zagrożenia)		Projekty, przedsięwzięcia jakie wykonamy?
	ZASOBY których użyjemy	ATUTY silne strony i szanse jakie wykorzystamy	BARIERY Słabe strony jakie wyliminujemy Zagrożenia jakich unikniemy	
A. TOŻSAMOŚĆ WSI I WARTOŚCI ŻYCIA				
1.Nadanie dębom statusu pomnika przyrody 2.Gminny pokaz dorobku KGW 3. Pomoc osobie niepełnosprawnej 4. Rozwój działalności OSP Przybyszewo	1. 2 dęby 2. Własny wkład pracy KGW 3. Współpraca lokalnych organizacji 4. Remiza OSP, Świetlica wiejska	1. Leży w centralnej części wsi 2. Przekazywanie tradycji następnym pokoleniom 3. Silna promocja wolontariatu 4. Integracja grupowa dzieci i młodzieży. Działanie edukacyjne: rozwijanie odpowiedzialności, punktualności, zdyscyplinowania, wiedzy przeciwpożarowej	1.Bariery natury prawnej 2.Brak funduszy na produkty 3. Brak nowych osób chętnych do wolontariatu 4. Małe zainteresowanie, brak funduszy	1.,,Nasze dęby naszym dziedzictwem” 2.,,Aktywne kobiety wiejskie” - pokaz potraw świątecznych 3. Bieg charytatywny „O Uśmiech Karoliny” 4. „Wieś bez pożaru”

B. STANDARD ŻYCIA

<p>1. Poprawa infrastruktury drogowej</p> <p>2. Bezpieczny rowerowy dojazd do sąsiednich miejscowości</p> <p>3. Dobrze wyposażona świetlica wiejska</p> <p>4. Dobrze wyposażony klub ZMW</p> <p>5. Pełne skanalizowanie wsi</p> <p>6. Poprawa jakości komunikacji internetowej i telekomunikacyjnej</p> <p>7. Przygotowanie terenu do imprez rekreacyjno-sportowych organizowanych przez lokalne organizacje</p>	<p>1. Fundusz sołecki i fundusze gminne</p> <p>2. dobra współpraca na linii gmina-powiat- województwo</p> <p>3. Fundusz sołecki i fundusze gminne</p> <p>4. Fundusz sołecki i fundusze gminne</p> <p>5. Fundusze gminne, Grupa inicjatywna</p> <p>6. wykorzystanie ofert telekomunikacyjnych</p> <p>7. Fundusz sołecki, środki zewnętrzne</p>	<p>1. Grupa inicjatywna</p> <p>2. Wzrost bezpieczeństwa</p> <p>3. Współpraca mieszkańców</p> <p>4. Współpraca mieszkańców</p> <p>5. poprawa bezpieczeństwa sanitarnego</p> <p>6. wsparcie inwestycji przez zewnętrzny podmiot</p> <p>7. Wkład pracy własnej</p>	<p>1. Brak wystarczających funduszy</p> <p>2. Brak wystarczających funduszy</p> <p>3. Brak wystarczających funduszy</p> <p>4. Brak wystarczających funduszy</p> <p>5. Zbyt powolna zabudowa nowych osiedli</p> <p>6. Brak zainteresowania operatorów telekomunikacyjnych</p> <p>7. Przeznaczenie gruntu gminnego za obecnym terenem placu zabaw</p>	<p>1. Utwardzenie dróg gminnych wewnętrznych</p> <p>2. „Bezpieczny rowerzysta” - Wykonanie ścieżek rowerowych</p> <p>3. Zakup niezbędnego wyposażenia i wymiana wyeksploatowanego</p> <p>4. Zakup niezbędnego wyposażenia i wymiana wyeksploatowanego</p> <p>5. Budowa sieci kanalizacyjnej</p> <p>6. „Okno na świat” Położenie światłowodu</p> <p>7. „W zdrowym ciele zdrowy duch” Stworzenie kompleksu rekreacyjno-sportowego</p>
--	---	---	---	---

C. JAKOŚĆ ŻYCIA

<p>1. Organizacja zajęć tematycznych dla dzieci i młodzieży</p> <p>2. Organizacja imprez sportowo rekreacyjnych i kulturalnych</p> <p>3. Poszukiwanie i popularyzacja wiedzy historycznej o wsi Przybyszewo</p> <p>4. Edukacja dla mieszkańców</p> <p>5. Organizacja zajęć mających na celu poprawienie sprawności fizycznej mieszkańców</p>	<p>1. Fundusz sołecki i fundusze gminne</p> <p>2. Fundusz sołecki i fundusze gminne, środki własne, zbiórki publiczne</p> <p>3. Fundusz sołecki i fundusze gminne, środki własne,</p> <p>4. Fundusz sołecki i fundusze gminne, fundusze pomocowe,</p> <p>5. Fundusz sołecki i fundusze gminne, fundusze pomocowe,</p>	<p>1. Współpraca mieszkańców</p> <p>2. Współpraca lokalnych organizacji i mieszkańców</p> <p>3. Współpraca lokalnych organizacji i mieszkańców</p> <p>4. Świetlica wiejska</p> <p>5. Teren przy placu zabaw</p>	<p>1. Brak wykwalifikowanej kadry, brak funduszy, brak odpowiedniego lokalu</p> <p>2. Brak kompleksu rekreacyjno-sportowego</p> <p>3. Brak źródeł historycznych</p> <p>4. Brak odpowiedniego wyposażenia</p> <p>5. Brak kompleksu rekreacyjno-sportowego</p>	<p>1. „Ferie bez nudy”, organizacja zajęć poza szkolnych</p> <p>2. Dożynki parafialne, Turniej Wsi, Kino pod chmurką, Biesiada, Podchody, Rajd rowerowy itp.</p> <p>3. „Historia naszą dumą”, spotkania z osobami posiadającymi wiedzę na temat historii naszej wsi oraz poszukiwania informacji w zapisach historycznych</p> <p>4. Szkolenia i kursy. Warsztaty kulinarne, kurs udzielania pierwszej pomocy, kurs komputerowy, szkolenia dla rolników, szkolenia BHP itp.</p> <p>5. Zumba, joga, nordicwalking, biegi przełajowe, na orientację, półmaratony itp.</p>
--	---	---	--	--

D. BYT				
1. Promocja wsi 2. Promocja i rozwój działalności stowarzyszeń 3. Zmniejszenie emisji CO2 4. Wyznaczenie tras edukacyjno-turystycznych	1. Fundusz sołecki i fundusze gminne, fundusze pomocowe, 2. Fundusz sołecki i fundusze gminne, fundusze pomocowe, 3. Fundusze gminne i strukturalne 4. Fundusze gminne i strukturalne	1.Strona internetowa 2. Stowarzyszenie ZMW 3. Fundusze i dotacje zewnętrzne 4. Walory turystyczne	1. Brak systematycznej aktualizacji strony 2. Brak stabilnego budżetu stowarzyszenia 3. Brak wiedzy proekologicznej 4. Brak funduszy	1. „Szybkie info” , utworzenie grupy administrującej stronę 2. Wydanie materiałów promujących działalność, promocja w internecie 3. „żyjmy zdrowo”, pozyskiwanie funduszy zewnętrznych na źródła energii odnawialnej. Organizacja szkoleń z zakresu odnawialnych źródeł energii. 4. „Poznajemy naszą wieś na sportowo”,

PROGRAM KRÓTKOTERMINOWY ODNOWY WSI na OKRES 1 roku

Kluczowy problem	Odpowiedź	Propozycja projektu	Czy nas stać na realizację? (tak/nie)		Punktacja	Hierarchia
			Organizacyjnie	Finansowo		
Co nas najbardziej zintegruje?	Realizacja wspólnych celów	Rozbudowa kompleksu rekreacyjno-sportowego	tak	nie	1,1,1,1,1 =6	1
Na czym nam najbardziej zależy?	Zmiana wizerunku centrum wsi	Rewitalizacja terenu przed figurą Matki Boskiej	tak	nie	2,2,2,2,3 =13	2
Co nam najbardziej przeszkadza?	Częste dewastacje obiektów użyteczności publicznej	Monitoring obiektów	tak	nie	3,3,3,3,2 =17	3
Co najbardziej zmieni nasze życie?	Poprawa jakości połączeń internetowych i telekomunikacyjnych	Położenie światłowodów	nie	nie	4,4,4,4,4 =24	4
Co nam przyjdzie najłatwiej?	Organizacja imprezy	Baliki dla dzieci	tak	tak	5,5,5,5,5 =30	5
Na realizację jakiego projektu planujemy pozyskać środki zewnętrzne? Z jakich źródeł?		Rozbudowa kompleksu rekreacyjno-sportowego, Pięknieje Wielkopolska Wieś				

Podpisy przedstawicieli Grupy Odnowy Wsi:

uczestniczących w przygotowaniu dokumentu:

Urszula Dolacińska

Zbigniew Stachowiak

Remigiusz Leciejewski

Wojciech Linka

Dariusz Matuszewski

Marek Wójcik

Podpis/podpisy moderatora/ów odnowy wsi:

Anna Wieczorek, Bartosz Kobus

Załączniki:

1. Listy obecności na warsztatach sołeckich

2. Dokumentacja zdjęciowa z przeprowadzonej wizji terenowej oraz warsztatów sołeckich (płyta CD).

SOŁECKA STRATEGIA ROZWOJU WSI STRZYŻEWICE

w gminie Świąciechowa



Dokument sporządzony przez przedstawicieli

Grupy Odnowy Wsi:

Wiesława Małycha

Jacek Nowakowski

Jan Korytowski

Beata Zabroni

z udziałem moderatora/moderatorów: Bartosz Kobus, Anna Wieczorek

Lipiec 2016

SPIS TREŚCI

1. Karta diagnozy zaawansowania odnowy wsi
2. Analiza zasobów
3. Analiza swot
4. Analiza potencjału rozwojowego wsi
5. Wizja wsi
6. Plan długoterminowy rozwoju miejscowości
7. Plan krótkoterminowy

WSTĘP:

Solecka Strategia Rozwoju Wsi Strzyżewice jest dokumentem strategicznym, określającym kierunki rozwoju miejscowości na lata 2016 – 2023. To plan zamierzeń mieszkańców Strzyżewice i należy go traktować jako dokument pomocniczy przy podejmowaniu decyzji dotyczących wsi, zarówno przez władze sołectwa, jak i władze gminy. Jego wykonanie zależy od wielu czynników, a zawarte w nim projekty i przedsięwzięcia będą z pewnością modyfikowane stosownie do zmieniających się uwarunkowań wewnętrznych, jak i zewnętrznych oraz pojawiających się nowych możliwości finansowania.

Solecka Strategia Rozwoju Wsi Strzyżewice na lata 2016 – 2023 spełnia wymagania, stawiane przez Marszałka Województwa Wielkopolskiego realizatora programu Wielkopolskiej Odnowy Wsi. Zawiera charakterystykę miejscowości, analizę jej zasobów wraz z oceną słabych i mocnych stron. Poprzez warsztaty przeprowadzone z udziałem mieszkańców, opracowana została wizja rozwoju miejscowości, plan długo i krótkoterminowy służący odnowie miejscowości.

Zasadniczy wkład w powstanie i kształt niniejszego dokumentu wnieśli mieszkańcy wsi Strzyżewice, biorący udział w warsztatach podczas których dokonano ww. analizy.

Solecka Strategia Rozwoju Wsi Strzyżewice na lata 2016 – 2023 podlega przyjęciu przez Zebranie Wiejskie Sołectwa Strzyżewice.



KARTA DIAGNOZY ZAAWANSOWANIA ODNOWY WSI
wraz ze sprawozdaniem z wizji w terenie

Gmina: Świąciechowa

Sołectwo: Strzyżewice

Liczba mieszkańców: 463

Faza odnowy	Zakres działań	*	Rozwój organizacyjny	*	Sterowanie rozwojem	*
	brak działań		istnieje tylko rada sołecka		brak planowania działań w wymiarze całej wsi	X
	działania fragment. lub dotyczące wąskiej grupy		rozproszone działanie organizacji			
A Inicjalna	działania spontaniczne		zawiązana grupa odnowy wsi	X	opracowanie planu i programu odnowy dla całej wsi	
	porządkowanie wsi					
	projekty startowe (z programu krótkoterminowego)		podejmuje się kroki na rzecz skoordynowania działań organizacji we wsi		planowanie w krótkim horyzoncie czasowym	
	przekonywanie mieszkańców do idei odnowy wsi i integrowanie wokół pierwszych przedsięwzięć	X				
B Początkowa	różnorodne projekty (z programu długoterminowego) nastawione na usunięcie podstawowych barier i zaspokojenie głównych potrzeb		liczna grupa odnowy wsi (skupia przedstawicieli organizacji i instytucji)	X	systematyczne planowanie działań, (np. roczne plany rzeczowo-finansowe, kalendarze imprez)	X
			zawiązane stowarzyszenie na rzecz rozwoju (odnowy) wsi		wykorzystywanie gminnych instrumentów wsparcia	X

	pobudzenie mieszkańców do odnowy własnych posesji	X	skoordynowane działanie organizacji obecnych we wsi		proste instrumenty komunikacji wewnętrznej	
C Zaawansowana	projekty jakościowo zmieniające kluczowe obszary życia oraz kształtujące strukturę wsi		„koalicja” organizacji i instytucji na rzecz odnowy wsi		projektowanie działań (projekty)	
					pozyskiwanie środków zewnętrznych	
	projekty wyróżniające wieś, kształtuje się centrum wiejskie		liczne stowarzyszenie odnowy wsi		systematyczne planowanie rozwoju (aktualizowanie planu i programu odnowy wsi)	
	powszechne zaangażowanie mieszkańców w projekty publiczne		animacja aktywności poszczególnych grup mieszkańców		rozwinięta komunikacja wewnętrzna	
	powszechna odnowa prywatnych posesji				promocja wsi	
D Całościowa	lokalnie oraz regionalnie powiązane ze sobą projekty wywołujące efekt synergiczny (nacisk na tworzenie miejsc pracy)		stowarzyszenie odnowy wsi instytucją rozwoju lokalnego (Centrum Aktywności Lokalnej)		kompleksowe i szczegółowe planowanie przestrzenne	
	uksztaltowane „centrum wiejskie”		rozwój wsi oparty na aktywności kluczowych grup mieszkańców (rolników, przedsiębiorców, młodzieży, kobiet) i stowarzyszeń		powszechny udział grup mieszkańców w strategicznym planowaniu rozwoju	
	świadome kształtowanie czynników rozwoju (np. wykorzystania odnawialnych energii)				rozwinięta promocja oraz komunikacja z otoczeniem	



	projekty kreujące „wieś tematyczną”				instrumenty wsparcia działań prywatnych	
	dostosowanie projektów prywatnych do programu odnowy wsi					

Wstaw X gdy spełnia warunek

Sprawozdanie z wizji w terenie

Miejsce i data przeprowadzenia wizji: Strzyżewice, 09 lipca 2016 roku

Uczestnicy: Wiesława Małycha, Jacek Nowakowski, Jan Korytowski, Beata Zabroni

Krótką charakterystyka wsi: *(aktywność mieszkańców, funkcjonujące organizacje pozarządowe, infrastruktura, charakter zabudowy, fundusze)*

- Aktywna Sołtys i Rada Sołecka
- Działalność KGW
- Aktywne Towarzystwo Przyjaciół Strzyżewic
- Powstała sala tradycji
- Zadbana świetlica wiejska
- Dużo boisko zielone, które nie jest w pełni wykorzystywane
- dobra współpraca z Urzędem Gminy
- boiska zlokalizowane w centrum wsi
- Ewangelicki cmentarz staraniem grupy mieszkańców został odnowiony
- organizowane jest święto latawca
- plac zabaw ogólnodostępny
- wieś graniczy z miastem Leszno
- powstaje plac do gry w koszykówkę

Z przeprowadzonej wizji w terenie sporządzono dokumentację fotograficzną (plyta CD).

Data: 09.07.2016r.

Sporządził: Anna Wieczorek, Bartosz Kobus

ANALIZA ZOSOBÓW

ANALIZA ZASOBÓW – część I					
RODZAJ ZASOBU*		Opis (nazwanie) zasobu jakim wieś dysponuje	Znaczenie zasobu (odpowiednio wstaw X)		
			MAŁE	DUŻE	WYRÓŻNIAJĄCE
PRZYRODNICZY	walory krajobrazu, rzeźby terenu	Wykształcona dolina Rowu Strzyżewickiego; łąki na pld części			x
	stan środowiska	Bardzo dobry		x	
	walory klimatu	Klimat umiarkowany; walorem są prądy wznoszące (termika lotnicza)		X	
	walory szaty roślinnej	Miejscowość położona w sąsiedztwie lasu i łąk		X	
	cenne przyrodniczo obszary lub obiekty	Dęby na cmentarzu, łąki		X	
	świat zwierzęcy (ostoje, siedliska)	Ptactwo		X	
	wody powierzchniowe (cieki, rzeki, stawy)	Rów Strzyżewicki		X	
	wody podziemne	Pokłady wód głębinowych stanowiące ujęcie wód dla miasta Leszna		X	
	gleby	Niskiej wartości	X		
	kopaliny	Brak			
	walory geotechniczne	Brak			
KULTUROWY	walory architektury	założenie wsi tzw. ulicówka, budynki np. „willa”, szkoła		X	
	walory przestrzeni wiejskiej publicznej	Świetlica wiejska, boiska, plac zabaw		X	
	walory przestrzeni wiejskiej prywatnej	Zabudowa jednorodzinna o zróżnicowanej architekturze		X	
	zabytki i pamiątki historyczne	Figury Matki Boskiej, cmentarz katolicki i ewangelicki, most z 1856 roku		X	
	osobliwości kulturowe	Brak			
	miejsca, osoby i przedmioty kultu	Figurki Matki Boskiej		X	
	święta, odpusty, pielgrzymki	Brak			
	tradycje, obrzędy, gwara	Brak			
	legendy, podania i fakty historyczne	Brak			
	przekazy literackie	Brak			
	ważne postacie i przekazy historyczne	Ks. Józef Tasch		X	
	specyficzne nazwy	Brak			
	specyficzne potrawy	Brak			

	dawne zawody	Brak			
	zespoły artystyczne, twórcy	Brak			

ANALIZA ZASOBÓW – część II

RODZAJ ZASOBU		Opis (nazwanie) zasobu jakim wieś dysponuje	Znaczenie zasobu (odpowiednio wstaw X)		
			MAŁE	DUŻE	WYRÓŻNIAJĄCE
OBIEKTY I TERENY	działki pod zabudowę mieszkaniową	tak		X	
	działki pod domy letniskowe	Brak			
	działki pod zakłady usługowe i przemysł	tak		X	
	pustostany mieszkaniowe	Brak			
	pustostany poprzemysłowe	Brak			
	tradycyjne nieużytkowane obiekty gospodarskie (stodoły, spichlerze, kuźnie, młyny, itp.)	Brak			
INFRASTRUKTURA SPOŁECZNA	placze publicznych spotkań, festynów	Boisko sportowe, plac zabaw		X	
	sale spotkań, świetlice, kluby	Świetlica wiejska, Sala Tradycji wsi Strzyżewice		X	
	miejsca uprawiania sportu	Boiska zielone		X	
	miejsca rekreacji	Boiska, plac zabaw		X	
	ścieżki rowerowe, szlaki turystyczne	Brak			
	szkoły	Brak			
	przedszkola	tak		X	
	biblioteki	Brak			
	placówki opieki społecznej	Brak			
	placówki służby zdrowia	Brak			
INFRASTRUKTURA TECHNICZNA	wodociąg, kanalizacja	tak		X	
	drogi (nawierzchnia, oznakowanie oświetlenie)	Droga asfaltowa (ul. Lotnicza), pozostałe o nawierzchni gruntowej, oświetlenie częściowe		X	
	chodniki, parkingi, przystanki	Chodniki przy ul. Lotniczej, przystanki autobusowe (3 sztuki)		x	
	sieć telefoniczna i dostępność Internetu	tak		X	
	telefonia komórkowa	tak		X	

	inne	gaz		x	
ANALIZA ZASOBÓW – część III					
RODZAJ ZASOBU	Opis (nazwanie) zasobu jakim wieś dysponuje	Znaczenie zasobu (odpowiednio wstaw X)			
		MAŁE	DUŻE	WYRÓŻNIAJĄCE	
GOSPODARKA, ROLNICTWO					
	miejsca pracy (gdzie, ile?)		x		
	znane firmy produkcyjne i zakłady usługowe i ich produkty		x		
	gastronomia		x		
	miejsca noclegowe		x		
	gospodarstwa rolne		x		
	uprawy hodowle		x		
	możliwe do wykorzystania odpady produkcyjne				
	zasoby odnawialnych energii				
WIELKOPOLSKI I POZYSKI	środki udostępniane przez gminę		x		

	środki wypracowywane	Zbiórki publiczne, FIO,		x	
MIESZKAŃCY (KAPITAŁ SPOŁECZNY I LUDZKI)	autorytety i znane postacie we wsi	Brak			
	krajanie znani w regionie, w kraju i zagranicą	Brak			
	osoby o specyficznej lub ważnej dla wiedzy i umiejętnościach, m.in. studenci	Rodzina Szymendera posiada wiedzę historyczną na temat wsi		x	
	przedsiębiorcy, sponsorzy	SMAKMAK, Opel Mróz, Mercedes Duda, Majster, Hotel Ach To Tu, Stacja Paliw LOTOS, GAMA, HYDROKANINSTAL, Sklep spożywczy, TOMBUD, Szkoła Nauki Jazdy, Szkółki Roślinne, KAMSOFT		x	
	osoby z dostępem do Internetu i umiejętnościach informatycznych	KAMSOFT		x	
	pracownicy nauki	Brak			
	związki i stowarzyszenia	Towarzystwo Przyjaciół Strzyżewic, Koło Gospodyń Wiejskich		x	
	kontakty zewnętrzne (np. z mediami)	Tak (Radio Elka, ABC, Panorama Leszczyńska, Radio Merkury)		x	
	współpraca zagraniczna i krajowa	Międzynarodowa współpraca międzygminna, w której uczestniczą mieszkańcy wsi		x	
INFORMACJE DOSTĘPNE O WSI	publikatory, lokalna prasa	Brak			
	książki, przewodniki	Brak			
	strony www	www.strzyzewice.wordpress.com		x	

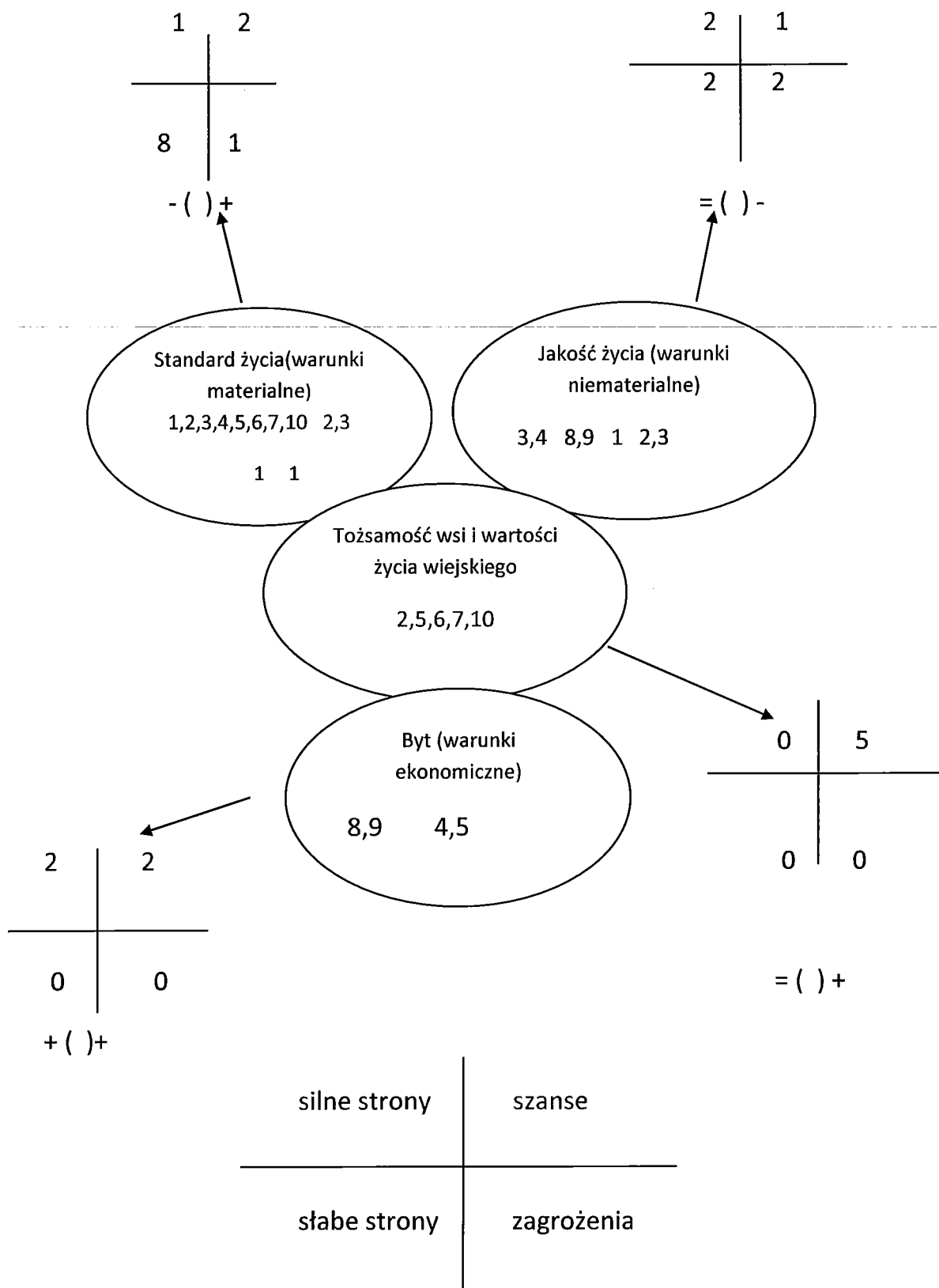
Zasoby – wszelkie elementy materialne i niematerialne wsi i związanego z nią obszaru, które mogą być wykorzystane obecnie badź w przyszłości w realizacji publicznych bądź prywatnych przedsięwzięć odnowy wsi. Zwrócić uwagę na elementy specyficzne i rzadkie (wyróżniające wieś). *Opracowanie: Ryszard Wilczyński*

ANALIZA SWOT

SILNE STRONY (atuty wewnętrzne)	SŁABE STRONY (słabości wewnętrzne)
<ol style="list-style-type: none"> 1. Pełna infrastruktura (gaz, kanalizacja, wodociąg) 2. Środowisko przyrodnicze i krajobraz (rów, łąki, pola, las) 3. Zróżnicowane zasoby ludzkie (różne grupy społeczne i zawodowe) 4. Łatwy dostęp do transportu publicznego 5. Działalność stowarzyszenia we wsi 6. Sala Tradycji wsi Strzyżewice 7. Działalność Koła Gospodyń Wiejskich 8. Duża liczba podmiotów gospodarczych 9. Duża ilość działek budowlanych 10. Cmentarz ewangelicki na wsi 	<ol style="list-style-type: none"> 1. Mała przestrzeń publiczna, mało terenów gminnych (niezagospodarowany teren boiska) 2. Niezagospodarowany Rów Strzyżewicki i jednocześnie niewidoczne jego walory 3. Budynek świetlicy wymagający modernizacji 4. Częściowe utwardzenie dróg 5. Częściowe oświetlenie ulic 6. Zaniebane mostki na drogach gminnych 7. Brak ogólnodostępnej mapy wsi 8. Mała aktywność mieszkańców w życiu społecznym 9. Niska integracja społeczeństwa 10. Brak ścieżek rowerowych

SZANSE (okazje zewnętrzne płynące z otoczenia)	ZAGROŻENIA (zagrożenie płynące z otoczenia)
<ol style="list-style-type: none"> 1. Łatwy dostęp do szkolnictwa 2. Lokalizacja przy granicy z miastem 3. Bliskość lotniska 4. Możliwość pozyskania środków zewnętrznych na modernizację świetlicy 5. Możliwość pozyskania środków zewnętrznych na zagospodarowanie boiska 	<ol style="list-style-type: none"> 1. Budowa drogi S5 2. Zwiększony ruch przez miejscowość 3. Zagrożenie zalewowe w związku z zaniebanym rowem

Analiza potencjału rozwojowego wsi





WIZJA WSI (hasłowa i opisowa):

Strzyżewice – tutaj żyj, pracuj i wypoczywaj!

Wizja opisowa:

Nasza wieś położona tuż przy granicy z miastem Leszno jest w pełni zurbanizowana, posiadająca oświetlenie i utwardzone drogi. Naszym walorem jest przebiegający przez centrum wsi pięknie zadbane Rów Strzyżewicki. Całe rodziny zapraszamy do kompleksu sportowo-rekreacyjnego. Z mapą w ręku poznasz największe atrakcje naszej wsi i poznasz jej bogatą historię. Znajdziesz tutaj wiele ścieżek rowerowych oraz rozległe tereny zielone, gdzie będziesz mógł odpocząć od zgiełku miasta.



PROGRAM DŁUGOTERMINOWY ODNOWY WSI

Wizja wsi (hasłowa): STRZYŻEWICE – tutaj żyj, pracuj i wypoczywaj

I. Plan rozwoju			II. Program rozwoju	
1. CELE Co trzeba osiągnąć by urzeczywistnić wizję naszej wsi?	2. Co nam pomoże osiągnąć cele? (zasoby, silne strony, szanse)		3. Co nam może przeszkodzić? (słabe strony, zagrożenia)	
	ZASOBY których użyjemy	ATUTY silne strony i szanse jakie wykorzystamy	BARIERY Słabe strony jakie wyeliminujemy Zagrożenia jakich unikniemy	
A. TOŻSAMOŚĆ WSI I WARTOŚCI ŻYCIA WIEJSKIEGO				
1. Stworzenie bazy informacyjnej na temat wsi	1. Zdjęcia, zasoby archiwalne, zasoby ludzkie, eksponaty zgromadzone w Sali tradycji, działalność TPS	1. Sala Tradycji, stowarzyszenie, zasoby ludzkie	1. mała aktywność mieszkańców, małe dofinansowanie zewnętrzne	1. Strzyżewice – historia zdjęciem i piórem pisana
B. STANDARD ŻYCIA				
1. Przywrócenie pełnego życia biologicznego w cieku wodnym – Rów Strzyżewicki 2. Modernizacja i doposażenie świetlicy wiejskiej oraz zagospodarowanie terenu przynależącego 3. Uzupełnienie infrastruktury o utwardzone drogi i oświetlenie	1. zasoby ludzkie, współpraca z WZMiUW 2. działalność KGW i TPS, Fundusz Sołecki 3. Fundusz Sołecki i współpraca z Urzędem Gminy	środowisko, zasoby ludzkie, działalność stowarzyszenia, KGW, zainteresowanie mieszkańców	1. Mała aktywność mieszkańców, niewystarczające dofinansowanie zewnętrzne, słaba współpraca z WZMiUW 2. Mała aktywność mieszkańców, niewystarczające dofinansowanie zewnętrzne 3. Niewystarczające dofinansowanie zewnętrzne	1. Rewitalizacja biologiczno-przyrodnicza cieku wodnego – Rów Strzyżewicki 2. Świetlica wiejska miejscem spotkań integracyjnych mieszkańców 3. Bezpieczne ulice Strzyżewic
C. JAKOŚĆ ŻYCIA				
1. Zwiększenie integracji mieszkańców 2. Stworzenie kompleksu rekreacyjno-sportowego	1. Stowarzyszenie, KGW, świetlica, boisko 2. Teren gminy – boisko zielone	1. Stowarzyszenie, KGW, świetlica, boisko 2. Stowarzyszenie, KGW, boisko, dobra współpraca z UG, lokalizacja boiska we wsi	1. mała aktywność mieszkańców, przestarzała infrastruktura świetlicy 2. Niewystarczające środki	1. Poznaj swojego sąsiada 2. Kompleks rekreacyjno – sportowy w Strzyżewicach



D. BYT

1. Zwiększenie aktywności stowarzyszeń	1. Zasoby ludzkie, infrastruktura	1. istnienie stowarzyszenie, KGW, aktywność obecnych członków	1. małe zainteresowanie społeczności wiejskiej, „wypalenie”	1. Działaj z nami Strzyżewiczankami
2. Podniesienie kwalifikacji mieszkańców	2. Zasoby ludzkie,	2. Świeżica wiejska	2. Małe zainteresowanie mieszkańców, niewystarczające dofinansowanie	2. Na naukę nigdy nie jest za późno



PROGRAM KRÓTKOTERMINOWY ODNOWY WSI STRYŻEWICE na OKRES do 31.12.2017

Kluczowy problem	Odpowiedź	Propozycja projektu	Czy nas stać na realizację? (tak/nie)		Punktacja	Hierarchia
			Organizacyjnie	Finansowo		
Co nas najbardziej zintegruje?	Stworzenie miejsca do wspólnych spotkań i zwiększenie aktywności fizycznej społeczności Strzyżewic	Kompleks rekreacyjno-sportowy w Strzyżewicach	Tak	Nie	1,3,2,3 = 9	II
Na czy nam najbardziej zależy?	Modernizacja świetlicy wiejskiej i terenu przyległego	Świetlica wiejska miejscem spotkań integracyjnych mieszkańców Strzyżewic	Tak	Nie	2,2,1,1 = 6	I
Co nam najbardziej przeszkadza?	Zaniedbany Rów Strzyżewicki	Rewitalizacja biologiczno-przyrodnicza cieków wodnych Rów Strzyżewicki	Tak	Nie	3,1,4,2 = 10	III
Co najbardziej zmieni nasze życie?	Stworzenie bazy informacyjnej wsi	Strzyżewice – historia zdjęciem i piórem pisana	Tak	Nie	4,4,3,4 = 15	IV



Co nam przyjdzie najłatwiej?	Organizacja festynu rodzinnego; finansowanie z Funduszu Sołeckiego oraz ze środków pozyskanych od sponsorów	Festyn Rodzinny	Tak	Tak	5,5,5,5 = 20	V
Na realizację jakiego projektu planujemy pozyskać środki zewnętrzne? Z jakich źródeł?	Świetlica wiejska miejscem spotkań integracyjnych mieszkańców Strzyżewic Fundusz Sołecki, Urząd Marszałkowski					



**Podpisy przedstawicieli Grupy Odnowy Wsi:
uczestniczących w przygotowaniu dokumentu:**

Wiesława Małycha

Jacek Nowakowski

Jan Korytowski

Beata Zabroni

Podpis/podpisy moderatora/ów odnowy wsi:

Anna Wieczorek, Bartosz Kobus

Załączniki:

1. Listy obecności na warsztatach sołeckich
2. Dokumentacja zdjęciowa z przeprowadzonej wizji terenowej oraz warsztatów sołeckich (płyta CD).

SOŁECKA STRATEGIA ROZWOJU WSI LASOCICE - OGRODY

w gminie ŚWIĘCIECHOWA



Dokument sporządzony przez przedstawicieli

Grupy Odnowy Wsi :

Jan Markiewicz, Ewa Niżnik, Mikołaj Kostaniak

z udziałem moderatora/moderatorów:

Anna Wieczorek, Bartosz Kobus

LIPIEC 2016



SPIS TREŚCI

WSTĘP

1. CHARAKTERYSTYKA MIEJSCOWOŚCI
2. KARTA DIAGNOZY ZAAWANSOWANIA ODNOWY WSI
3. ANALIZA ZASOBÓW
4. ANALIZA SWOT
5. ANALIZA POTENCJAŁU ROZWOJOWEGO WSI
6. WIZJA WSI
7. PLAN DŁUGOTERMINOWY ROZWOJU MIEJSCOWOŚCI
8. PLAN KRÓTKOTERMINOWY

WSTĘP

Solecka Strategia Rozwoju Wsi Lasocice –Ogrody jest dokumentem strategicznym, określającym kierunki rozwoju miejscowości na lata 2016 – 2023. To plan zamierzeń mieszkańców Lasocic - Ogrody i należy go traktować jako dokument pomocniczy przy podejmowaniu decyzji dotyczących wsi, zarówno przez władze sołectwa, jak i władze gminy.

Jego wykonanie zależy od wielu czynników, a zawarte w nim projekty i przedsięwzięcia będą z pewnością modyfikowane stosownie do zmieniających się uwarunkowań wewnętrznych, jak i zewnętrznych oraz pojawiających się nowych możliwości finansowania.

Solecka Strategia Rozwoju Wsi Lasocice - Ogrody na lata 2016 – 2023 spełnia wymagania, stawiane przez Marszałka Województwa Wielkopolskiego realizatora programu Wielkopolskiej Odnowy Wsi. Zawiera charakterystykę miejscowości, analizę jej zasobów wraz z oceną słabych i mocnych stron. Poprzez warsztaty przeprowadzone z udziałem mieszkańców, opracowana została wizja rozwoju miejscowości, plan długo i krótkoterminowy służący odnowie miejscowości.

Zasadniczy wkład w powstanie i kształt niniejszego dokumentu wnieśli mieszkańcy Lasocic - Ogrody, biorący udział w warsztatach podczas których dokonano ww. analizy.

Solecka Strategia Rozwoju Wsi Lasocice - Ogrody na lata 2016 – 2023 podlega przyjęciu przez Zebranie Wiejskie Sołectwa Lasocice - Ogrody oraz Radę Gminy Świąciechowa.



KARTA DIAGNOZY ZAAWANSOWANIA ODNOWY WSI
wraz ze sprawozdaniem z wizji w terenie

Gmina: Święciechowa

Sołectwo: Lasocice

Liczba mieszkańców: 900

Faza odnowy	Zakres działań	*	Rozwój organizacyjny	*	Sterowanie rozwojem	*
	brak działań		istnieje tylko rada sołecka		brak planowania działań w wymiarze całej wsi	
	działania fragment. lub dotyczące wąskiej grupy		rozproszone działanie organizacji			
A Inicjalna	działania spontaniczne		zawiązana grupa odnowy wsi	x	opracowanie planu i programu odnowy dla całej wsi	
	porządkowanie wsi	x				
	projekty startowe (z programu krótkoterminowego)	x	podejmuje się kroki na rzecz skoordynowania działań organizacji we wsi	x	planowanie w krótkim horyzoncie czasowym	
	przekonywanie mieszkańców do idei odnowy wsi i integrowanie wokół pierwszych przedsięwzięć	x				
B Początkowa	różnorodne projekty (z programu długoterminowego) nastawione na usunięcie podstawowych barier i zaspokojenie głównych potrzeb	x	liczna grupa odnowy wsi (skupia przedstawicieli organizacji i instytucji)		systematyczne planowanie działań, (np. roczne plany rzeczowo-finansowe, kalendarze imprez)	x
			zawiązane stowarzyszenie na rzecz rozwoju (odnowy) wsi		wykorzystywanie gminnych instrumentów wsparcia	x

	pobudzenie mieszkańców do odnowy własnych posesji	x	skoordynowane działanie organizacji obecnych we wsi	proste instrumenty komunikacji wewnętrznej	
C Zaawansowana	projekty jakościowo zmieniające kluczowe obszary życia oraz kształtujące strukturę wsi		„koalicja” organizacji i instytucji na rzecz odnowy wsi	projektowanie działań (projekty)	
				pozyskiwanie środków zewnętrznych	
	projekty wyróżniające wieś, kształtuje się centrum wiejskie		liczne stowarzyszenie odnowy wsi	systematyczne planowanie rozwoju (aktualizowanie planu i programu odnowy wsi)	
	powszechne zaangażowanie mieszkańców w projekty publiczne		animacja aktywności poszczególnych grup mieszkańców	rozwinięta komunikacja wewnętrzna	
	powszechna odnowa prywatnych posesji			promocja wsi	
D Całościowa	lokalnie oraz regionalnie powiązane ze sobą projekty wywołujące efekt synergiczny (nacisk na tworzenie miejsc pracy)		stowarzyszenie odnowy wsi instytucją rozwoju lokalnego (Centrum Aktywności Lokalnej)	kompleksowe i szczegółowe planowanie przestrzenne	
	uksztaltowane „centrum wiejskie”		rozwój wsi oparty na aktywności kluczowych grup mieszkańców (rolników, przedsiębiorców, młodzieży, kobiet) i stowarzyszeń	powszechny udział grup mieszkańców w strategicznym planowaniu rozwoju	
	świadome kształtowanie czynników rozwoju (np. wykorzystania odnawialnych energii)			rozwinięta promocja oraz komunikacja z otoczeniem	



	projekty kreujące „wieś tematyczną”					
	dostosowanie projektów prywatnych do programu odnowy wsi				instrumenty wsparcia działań prywatnych	

Wstaw X gdy spełnia warunek

Sprawozdanie z wizji w terenie

Miejsce i data przeprowadzenia wizji: Lasocice 09.07.2016 r.

Uczestnicy: Soltys, i członkinie Rady Soleckiej

Krótką charakterystyka wsi: *(aktywność mieszkańców, funkcjonujące organizacje pozarządowe, infrastruktura, charakter zabudowy, fundusze) :*

- Prężnie działa OSP
- KGW działało prężnie jednak gdy zabrakło liderki rozpadło się , usiłowano dokonać reaktywacji , jednak doszło do kapitulacji
- We wsi działa przedszkole i szkoła
- Świetlica wiejska wykorzystywana jest przez Zespół Szkół Szkoła Podstawowa i Gimnazjum w Lasocicach jako sala gimnastyczna
- we wsi są 3 place zabaw
- we wsi są 4 stawy
- od 2015 roku funkcjonuje fundusz solecki, który jest przez mieszkańców rozdysponowywany
- sołectwo o ścisłej zabudowie ulicowej, z należącą do sołectwa osadą oddaloną od właściwej wsi.

Z przeprowadzonej wizji w terenie sporządzono dokumentację fotograficzną (plyta CD).

Data: 10.07.2016

Sporządził: Anna Wieczorek, Bartosz Kobus

ANALIZA ZOSOBÓW

ANALIZA ZASOBÓW – część I					
RODZAJ ZASOBU*		Opis (nazwanie) zasobu jakim wieś dysponuje	Znaczenie zasobu (odpowiednio wstaw X)		
			MAŁE	DUŻE	WYRÓŻNIAJĄCE
PRZYRODNICZY	walory krajobrazu, rzeźby terenu	Równina, lasy wokół, pola, łąki		X	
	stan środowiska	czyste		X	
	walory klimatu	Umiarkowany z małą ilością opadów deszczu	X		
	walory szaty roślinnej	Głównie lasy iglaste, z występowaniem także lasów liściastych	X		
	cenne przyrodniczo obszary lub obiekty	-	X		
	świat zwierzęcy (ostoje, siedliska)	-	X		
	wody powierzchniowe (cieki, rzeki, stawy)	4 stawy		X	
	wody podziemne	Podziemne żyły wodne wykorzystywane do studni przy gospodarstwach domowych	X		
	gleby	III i IV klasa gleb	X		
	kopaliny	-	X		
	walory geotechniczne	-	X		
KULTUROWY	walory architektury	Domy jednorodzinne		X	
	walory przestrzeni wiejskiej publicznej	Świątlica (sala wiejska), remiza OSP, plac zabaw x3, „Kuźnia marzeń” – świątlica, szkoła, kościół, cmentarz			X
	walory przestrzeni wiejskiej prywatnej	2 sklepy spożywczo - przemysłowe	X		
	zabytki i pamiątki historyczne	Budynek stacji kolejowej, figury św. Piotra i Pawła z dawnego kościoła, który stał na miejscu obecnego cmentarza – XVII wiek; dzwon z wieży kościoła w Ogradach – XV/XVI wiek; nagrobki na cmentarzu ewangelickim w Lasocicach – XVIII wiek; Cmentarz poewangelicki w		X	

		Lasocicach			
	osobliwości kulturowe	-			
	miejsca, osoby i przedmioty kultu	Kościół parafialny pw. Niepokalanego Poczęcia NMP w Lasocicach;		X	
	święta, odpusty, pielgrzymki	Odpust parafialny (8.12)	X		
	tradycje, obrzędy, gwara	Pozostałości gwary wielkopolskiej	X		
	legends, podania i fakty historyczne	Podanie o podróży króla Polski wzdłuż szlaku królewskiego, który przebiega przez Lasocice i jego odpoczynek pod jednym z obecnych drzew;	X		
	przekazy literackie				
	ważne postacie i przekazy historyczne	p. Wanda Żylińska – ogromny zasób wiedzy i materiałów o historii Lasocic		X	
	specyficzne nazwy	Gaska (obecna ul. Kościelna)	X		
	specyficzne potrawy	Pyry z gzikiem	X		
	dawne zawody	Kowal (1 kuźnia)		X	
	zespoły artystyczne, twórcy	-			

ANALIZA ZASOBÓW – część II

RODZAJ ZASOBU		Opis (nazwanie) zasobu jakim wieś dysponuje	Znaczenie zasobu (odpowiednio wstaw X)		
			MAŁE	DUŻE	WYRÓŻNIAJĄCE
OBIEKTY I TERENY	działki pod zabudowę mieszkaniową	Dużo działek			X
	działki pod domy letniskowe	-	X		
	działki pod zakłady usługowe i przemysł	Występują		X	
	pustostany mieszkaniowe	Kilka domów, które można wykorzystać	X		
	pustostany przemysłowe	-			
	tradycyjne nieużytkowane obiekty gospodarskie (stodoły, spichlerze, kuźnie, młyny, itp.)	Budynek stacji kolejowej - nieużywany		X	
KULTURA SPOŁECZNA	plac publicznego spotkań, festynów	Plac wyłożony kostką brukową za stołówką szkolną – miejsce dożynek, i kolonii „Pociąg do kultury”		X	
	sale spotkań, świetlice, kluby	„Kuźnia marzeń” – świetlica przy kościele parafialnym, świetlica wiejska (sala		X	

		wiejska), stołówka szkolna			
	miejsca uprawiania sportu	Boisko sportowe „Orlik”		X	
	miejsca rekreacji	Boisko sportowe „Orlik”, place zabaw x3, siłownia zewnętrzna przy placu zabaw		X	
	ścieżki rowerowe, szlaki turystyczne	Lokalne drogi gminne i polne oznaczone i wykorzystywane jako ścieżki rowerowe		X	
	szkoły	Zespół Szkół – Szkoła Podstawowa i Gimnazjum		X	
	przedszkola	2 oddziały przedszkolne		X	
	biblioteki	Biblioteka szkolna		X	
	placówki opieki społecznej	Współpraca z GOPS Święciechowa	X		
	placówki służby zdrowia	Współpraca z Ośrodkiem zdrowia Święciechowa	X		
INFRASTRUKTURA TECHNICZNA	wodociąg, kanalizacja	Wodociągi i kanalizacja w całej wsi		X	
	drogi (nawierzchnia, oznakowanie oświetlenie)	Dostępne w całej wsi – główne drogi asfaltowe i z kostki brukowej, pozostałe to w większości drogi utwardzone tłuczniem i żużlem, większość dróg oświetlona- brak w punktowych miejscach		X	
	chodniki, parkingi, przystanki	Parking przy kościele i cmentarzu, przystanki autobusowe x3, chodnik wzdłuż dwóch głównych ulic wsi, w pozostałej części w formie pieszojezdni		X	
	sieć telefoniczna i dostępność Internetu	Dostęp do internetu (zasięg) dostępny w całej wsi, sieć telefoniczna występuje, dodatkowo jest czynna budka telefoniczna		X	
	telefon komórkowa	Zasięg dobry w całej wsi, rozwinięte		X	
	inne	-			

ANALIZA ZASOBÓW – część III

RODZAJ ZASOBU		Opis (nazwanie) zasobu jakim wieś dysponuje	Znaczenie zasobu (odpowiednio wstaw X)		
			MAŁE	DUŻE	WYRÓŻNIAJĄCE
GOSPODARKA, ROLNICTWO	miejsca pracy (gdzie, ile?)	Fermy Drobiu Woźniak, Olejarnia, Firma Leciejewscy (cięcie metalu wodą), Ślusarstwo, Firma budowlana		X	
	znane firmy produkcyjne i zakłady usługowe i ich produkty	Fermy Drobiu Woźniak, Firma Leciejewscy Ślusarstwo Wencel, Firma budowlana TEMPUS, sklepy wielobranżowej x2;		X	
	gastronomia	Restauracja „Las Vegas”	X		
	miejsca noclegowe	-			
	gospodarstwa rolne	występuje kilkanaście gospodarstw rolnych różnej wielkości (duże, średnie, małe)		X	
	uprawy hodowle	1 obora mleczna, 9 hodowli świń, mniejsze gospodarstwa z uprawami warzyw	X		
	możliwe do wykorzystania odpady produkcyjne	Odpady drewna po produkcji palet drewnianych	X		
	zasoby odnawialnych energii	Mieszkańcy posiadający kolektory słoneczne	X		

ŚRODKI FINANSOWE I POZYSKIWANIE FUNDUSZY	środki udostępniane przez gminę	Fundusz Sołecki		X	
	środki wypracowywane	Zysk z loterii fantowej podczas dożynek przeznaczany na potrzeby szkoły i oddziału przedszkolnego		X	
MIESZKAŃCY (KAPITAŁ SPOŁECZNY I LUDZKI)	autorytety i znane postacie we wsi	o. prof. Wojciech Kluj		X	
	krajanie znani w regionie, w kraju i zagranicą	o. prof. Wojciech Kluj		X	
	osoby o specyficznej lub ważnej dla wiedzy i umiejętnościach, m.in. studenci	p. Wanda Żylińska – ogromny zasób wiedzy i materiałów o historii Lasocic		X	
	przedsiębiorcy, sponsorzy	Firma Leciejewskich, Firma TEMPUS, A.B Pietrzak, B.S Stachowiak, W.M Małycha, J.M Jankowiak,		X	
	osoby z dostępem do Internetu i umiejętnościach informatycznych	Głównie młodzież		X	
	pracownicy nauki	o. prof. Wojciech Kluj	X		
	związki i stowarzyszenia	Ochotnicza Straż Pożarna,		X	
	kontakty zewnętrzne (np. z mediami)	ABC, Panorama Leszczyńska, Radio Elka,		X	
	współpraca zagraniczna i krajowa	Współpraca na szczeblu gminnym (udział i zaangażowanie mieszkańców) w wymianach międzynarodowych – Niemcy, Chorwacja, Francja		X	

INFORMACJE DOSTĘPNE O WSI	publikatory, lokalna prasa	„Kurier Święciechowski” – gminna prasa		X	
	książki, przewodniki	Foldery wydawane przez Urząd Gminy		X	
	strony www	www.lsolasocice.pl.tl – strona internetowa parafii Lasocice www.przybyszewo.pl – strona internetowa informacyjna miejscowości Lasocic i Przybyszewa, www.zslasocice.pl – strona szkoły w Lasocicach, strony (profile, fanpage) na facebooku: parafia Lasocice, Kuźnia Marzeń			X

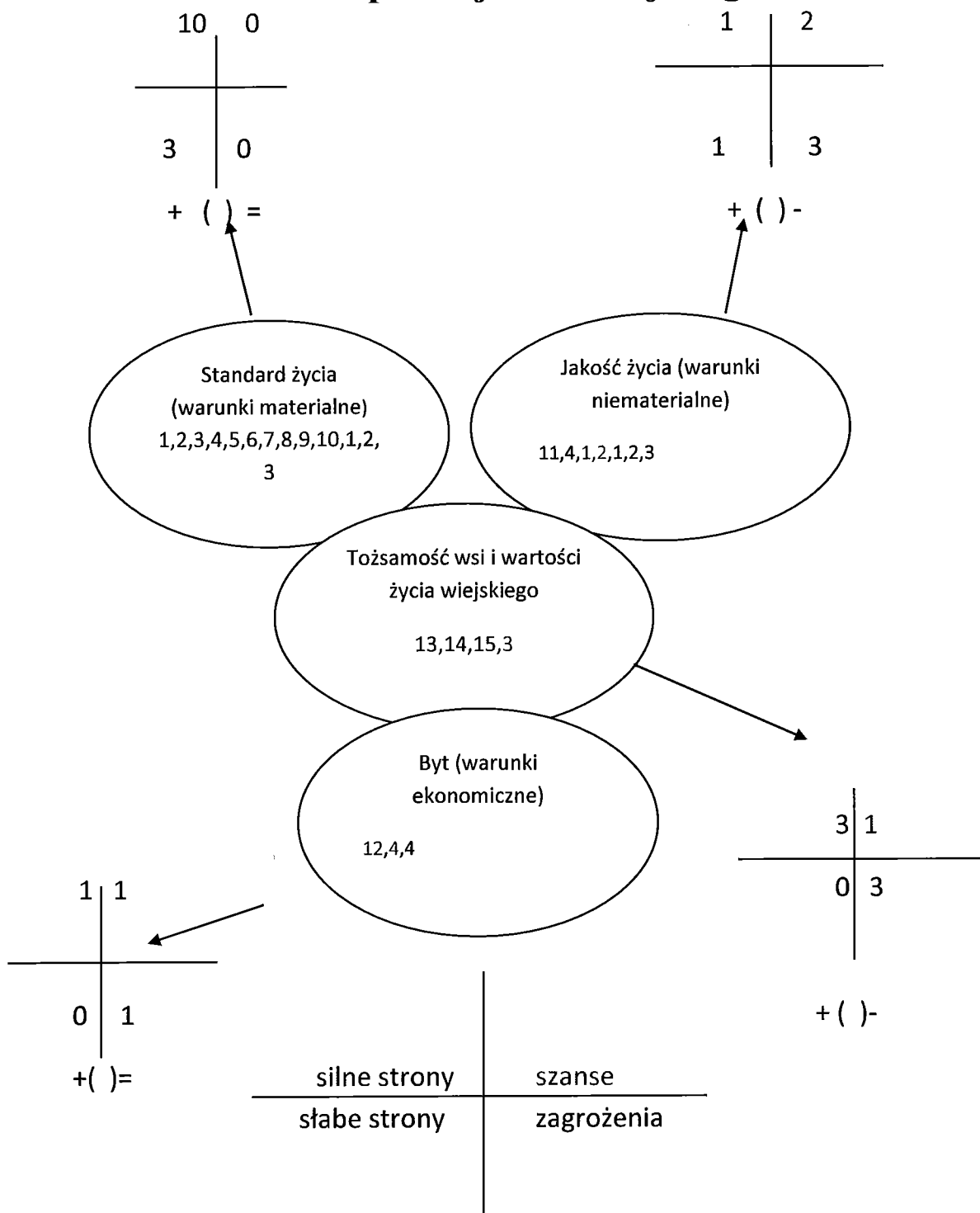
Zasoby – wszelkie elementy materialne i niematerialne wsi i związanego z nią obszaru, które mogą być wykorzystane obecnie badź w przyszłości w realizacji publicznych bądź prywatnych przedsięwzięć odnowy wsi. Zwrócić uwagę na elementy specyficzne i rzadkie (wyróżniające wieś). *Opracowanie: Ryszard Wilczyński*

ANALIZA SWOT

SILNE STRONY (atuty wewnętrzne)	SŁABE STRONY (słabości wewnętrzne)
1.Kanalizacja – całe sołectwo 2.Wodociągi – całe sołectwo 3.Telekomunikacja – dostęp w całym sołectwie 4.Oświetlenie uliczne w całym sołectwie 5.Chodnik prowadzący przez całą wieś. 6.Świetlica dobrze wyposażona. 7.Boisko sportowe Orlik 8.Place zabaw w obu miejscowościach. 9.2 sklepy spożywczo-przemysłowe. 10.Punkt gastronomiczny Las Vegas 11.Część mieszkańców angażuje się w pracach dla środowiska 12.Dużo miejsc pracy 13.Kuźnia marzeń miejscem rozwoju tożsamości młodych ludzi. 14. Pomoc sponsorów 15.Dobra współpraca z proboszczem	1.Duże zastoje deszczówki po opadach (złe odprowadzenie do krutek ściekowych). 2.Bardzo zły stan nawierzchni chodnika na całej długości wsi. 3.Przeście dla pieszych przez drogę krajową nr. 12 prowadzące w ulicę Kościelną stwarzające niebezpieczeństwo dla przechodzących (zwłaszcza dzieci). 4.Słaba integracja mieszkańców.

SZANSE (okazje zewnętrzne płynące z otoczenia)	ZAGROŻENIA (zagrożenie płynące z otoczenia)
1.Budowa S-5 – szansa na budowę infrastruktury wzdłuż S5. 2.Budowa ścieżki pieszo rowerowej wzdłuż drogi krajowej nr 12. 3. Lasocice jako miejsce integracji podmiotów ekonomii społecznej. 4.Rozwój firm istniejących i budowa nowych przy budowie S5.	1.Wyziewy z obory krów mlecznych. 2.Wyziewy z chlewni (hodowli) świń. 3.Nieprzyjemne zapachy z Olejarni Firmy WOŹNIAK. 4.Niewystarczające wykorzystanie środków zewnętrznych na czas przez sołectwo.

Analiza potencjału rozwojowego wsi





WIZJA WSI (hasłowa i opisowa):

Wizja hasłowa:

„LASOCICE ZDROWIEM I ZYSKIEM”

Wizja opisowa:

Wzdłuż głównej drogi w Lasocicach prowadzi chodnik wraz ze ścieżką rowerową, przy której rosną młode drzewka i jest dużo zieleni. W ważniejszych miejscach znajdują się ostoje z ławkami dla pieszych i rowerzystów, których mieszkańcy mogą się zatrzymać i odpocząć, a przy miejscach związanych z historią dodatkowe tablice edukacyjno – historyczne. W ten sposób mieszkańcy poznają bliżej wieś, w której mieszkają. Chodnikiem i ścieżką rowerową mogą dojść do kościoła, sklepów, figur, szkoły, cmentarza i innych obiektów.



WIELKOPOLSKA ODNOWA WSI

PROGRAM DŁUGOTERMINOWY ODNOWY WSI

Wizja wsi (hasłowa): LASOCICE ZDROWIEM I ZYSKIEM

I. Plan rozwoju				II. Program rozwoju
1. CELE Co trzeba osiągnąć by urzeczywistnić wizję naszej wsi?	2. Co nam pomoże osiągnąć cele? (zasoby, silne strony, szanse)		3. Co nam może przeszkodzić? (słabe strony, zagrożenia)	Projekty, przedsięwzięcia jakie wykonamy?
	ZASOBY których użyjemy	ATUTY silne strony i szanse jakie wykorzystamy	BARIERY Słabe strony jakie wyeliminujemy Zagrożenia jakich unikniemy	
A. TOŻSAMOŚĆ WSI I WARTOŚCI ŻYCIA WIEJSKIEGO				
1. Budowa tożsamości i integracja mieszkańców.	Miejsce, wyposażenie, sponsorzy,	zaangażowanie mieszkańców,	Niż demograficzny,	Organizacja zajęć dla dzieci i młodzieży – integracja, zabawa i edukacja; Spotkania dla seniorów i osób samotnych; Spotkania regionalnego patriotyzmu;
B. STANDARD ŻYCIA				
1. Poprawa infrastruktury wsi.	Fundusz sołecki,	aktywność, zaangażowanie i praca własna mieszkańców,	Brak środków finansowych, biurokracja	Stworzenie zielonych skwerów, Stworzenie przystanków z ławkami dla pieszych i dla rowerzystów, Stworzenie tablic informacyjno-edukacyjno przy obiektach o znaczeniu historycznym, Naprawa i utwardzenie istniejących dróg; Wymiana urządzeń na placu zabaw i siłowni; Zagospodarowanie nieużywanych placów i skwerów, terenu wokół stawów

C. JAKOŚĆ ŻYCIA				
1. Wzrost integracji mieszkańców.	„Kuznia marzeń”,	zaangażowanie mieszkańców, współpraca z księdzem proboszczem, z organizacjami i Zespołem Szkół	Zamykanie i odizolowanie się w kręgu własnego podwórka	Organizacja konkursów, turniejów Organizacja festynów rodzinnych
D. BYT				
1. Promocja wsi jako korzystnego i atrakcyjnego miejsca do zamieszkania.	Dużo miejsc pracy, bliskość do miasta Leszna,	Duża ilość działek pod zabudowę firm i domów mieszkalnych, bliskość do miejsca pracy	Biurokracja,	- stworzenie materiałów promocyjnych



PROGRAM KRÓTKOTERMINOWY ODNOWY WSI LASOCICE na OKRES 2017

Kluczowy problem	Odpowiedź	Propozycja projektu	Czy nas stać na realizację? (tak/nie)		Punktacja	Hierarchia
			Organizacyjnie	Finansowo		
Co nas najbardziej zintegruje?	Spotkania z mieszkańcami, festyny rodzinne, „zdrowa rywalizacja”	„Lasocice dziś i dawniej”. Cykl spotkań historycznych z udziałem starszych mieszkańców dla dzieci i młodzieży, odwiedzenie miejsc o znaczeniu historycznym, porządkowanie i pielęgnacja ich.	tak	tak	2,2,2 = 6	II
Na czy nam najbardziej zależy?	Stworzenie ciągu pieszo rowerowego wzdłuż głównej ulicy wsi i skwerów wzdłuż chodnika przy głównej ulicy.	„W zaciszu historii Lasocice” Wyznaczenia szlaku wzdłuż całej wsi, zielonych skwerów, przystanków z ławkami dla pieszych i dla rowerzystów, tablic informacyjno-edukacyjnych przy obiektach o znaczeniu historycznym oraz zagospodarowanie nieużywanych placów i skwerów, terenu wokół stawów.	tak	nie	1,1,1=3	I
Co nam najbardziej przeszkadza?	Nieprzyjemne zapachy z gospodarstw i fermy Woźniak	Ukwiecenie i stworzenie enklaw zieleni na niezagospodarowanych obszarach i skwerach; głównie wzdłuż drogi i miejsc publicznych.	tak	nie	4,4,4=12	IV
Co najbardziej zmieni nasze życie?	Integracja i poznanie wzajemne mieszkańców.	„Festyn rodzinny”. Spotkanie przy wspólnej biesiadzie dla młodszych i starszych, zwłaszcza całych rodzin, poprzez wspólną zabawę, konkurencje sprawnościowe,	tak	tak	3,3,3=9	III



Co nam przyjdzie najłatwiej?	Sprzątanie wsi	„Posprzątamy Lasocice”, cykliczna akcja sprzątania miejscowości przez mieszkańców,	tak	tak	5,5,5=15	V
Na realizację jakiego projektu planujemy pozyskać środki zewnętrzne? Z jakich źródeł?	„W zaciszu historii Lasocic” w ramach programu Wielkopolska Odnova Wsi. (lub samo stworzenie skwerów z ławkami i ostojami dla pieszych i rowerzystów)					



**Podpisy przedstawicieli Grupy Odnowy Wsi:
uczestniczących w przygotowaniu dokumentu:**

**Jan Markiewicz,
Ewa Niżnik,
Mikołaj Kostaniak**

Podpis/podpisy moderatora/ów odnowy wsi:

**Anna Wieczorek
Bartosz Kobus**

Załączniki:

- 1. Listy obecności na warsztatach sołeckich**
- 2. Dokumentacja zdjęciowa z przeprowadzonej wizji terenowej oraz warsztatów sołeckich (płyta CD).**