PROTOKÓŁ Nr 37/2017
z obrad XXXVII sesji Rady Gminy Święciechowa odbytej w dniu 21 grudnia 2017 r, w sali posiedzeń Urzędu Gminy w Święciechowie, ul. Rynek 14a
Obrady sesji rozpoczęto o godz. 13.oo.

Otwarcia obrad sesji dokonał Przewodniczący Rady Gminy - Jan Dutka.
Powitał wszystkich radnych oraz zaproszonych gości:
Pana Marka Lorycha – Wójta Gminy,
Pana Patryka Tomczaka - Sekretarza Gminy,
Pana Łukasza Ślagę - Skarbnika Gminy,
Dyrektorów i kierowników gminnych jednostek organizacyjnych,
Sołtysów.

Na podstawie podpisanej listy obecności Przewodniczący Rady stwierdził, że w obradach uczestniczy 13 radnych, zatem Rada władna jest do podejmowania prawomocnych uchwał.
Lista obecności stanowi załącznik do protokołu.

Następnie Przewodniczący Rady przedstawił porządek obrad sesji, który przedstawiał się następująco:

1. Otwarcie.
2. Przyjęcie protokołu z obrad XXXVI sesji Rady Gminy.
3. Informacja Wójta Gminy z działalności w okresie międzysesyjnym.
4. Interpelacje radnych.
5. Projekty uchwał:
   1) w sprawie zmiany Wieloletniej Prognozy Finansowej Gminy Święciechowa na lata 2017-2021,
   2) w sprawie zmian budżetu Gminy na rok 2017,
   3) w sprawie ustalenia Wieloletniej Prognozy Finansowej Gminy Święciechowa na lata 2018 – 2023,
   4) w sprawie uchwały budżetowej na rok 2018,
   5) w sprawie uchwalenia Gminnego Programu Profilaktyki i Rozwiązywania Problemów Alkoholowych na rok 2018,
   6) w sprawie uchwalenia Gminnego Programu Przeciwdziałania Narkomanii dla Gminy Święciechowa na rok 2018,
   7) zmieniająca uchwałę w sprawie określenia zasad przyznawania i odpłatności za usługi opiekuńcze oraz częściowego lub całkowitego zwolnienia z opłat,
   8) w sprawie przyjęcia Gminnego Programu Przeciwdziałania Przemocy w Rodzinie oraz Ochrony Ofiar Przemocy w Rodzinie na lata 2018 – 2019,
   9) w sprawie przyjęcia Gminnego Programu Wspierania Rodziny w Gminie Święciechowa na lata 2018 – 2020,
   10) w sprawie nabycia działek położonych w obrębie Henrykowo z przeznaczeniem pod drogi,
   11) w sprawie przyjęcia Programu Rewitalizacji dla Gminy Święciechowa na lata 2017 – 2023,
   12) w sprawie zmiany miejscowego planu zagospodarowania przestrzennego w miejscowości Święciechowa przyjętego uchwałą Rady Gminy Święciechowa Nr XVII/127/2000 z dnia 17 listopada 2000 r.,
   13) w sprawie udzielenia odpowiedzi na skargę Wojciecha Jakuba Narlocha na uchwałę XXXV/263/2017 Rady Gminy Święciechowa z dnia 26 października 2017 r. w sprawie zmiany studium uwarunkowań i kierunków zagospodarowania przestrzennego gminy Święciechowa zatwierdzonego uchwałą Nr VII/58/99 Rady Gminy Święciechowa z dnia 30 sierpnia 1999 r. zmienionego Uchwałą Nr VII/49/2007 Rady Gminy

Święciechowa z dnia 5 czerwca 2007 roku, Uchwałą Nr XXVII/192/2009 Rady Gminy Święciechowa z dnia 27 listopada 2009 roku, Uchwałą Nr V/38/2011 Rady Gminy Święciechowa z dnia 31 marca 2011 roku i Uchwałą Nr XXXIII/267/2014 Rady Gminy Święciechowa z dnia 29 kwietnia 2014 roku.

6. Wolne głosy i wnioski.
7. Odpowiedzi na interpelacje i wnioski.
8. Zakończenie.

Do przedstawionego porządku spotkania nie wniesiono żadnych zmian i przyjęto go jednogłośnie.

Ad. 2. Przyjęcie protokołu z obrad XXXVI sesji Rady Gminy.

Do protokołu z obrad XXXVI sesji ustosunkował się Przewodniczący Rady Gminy.
W swej wypowiedzi przypomniał, jakimi tematami zajmowała się Rada. Stwierdził, że protokół odzwierciedla przebieg obrad, w związku, z czym wnioskował o jego przyjęcie. Wniosek przegłosowano i przyjęto jednogłośnie. Protokół znajduje się do wglądu w Urzędzie Gminy jak również opublikowany jest na stronach Biuletynu Informacji Publicznej.

Ad. 3 Sprawozdanie Wójta z działalności w okresie międzysesyjnym.

Sprawozdanie Wójta Gminy z okresu pomiędzy Sesjami Rady Gminy 22.11.2017 – 21.12.2017

1.	22.11.2017	Spotkanie z przedstawicielami Poczty Polskiej. Udział w Powiatowym Konkursie Recytatorskim w Św-wie. Spotkanie z p. dyr. Przedszkola Samorządowego.
2.	23.11.2017	Udział w rozprawie administracyjnej w/s przedstawienia opinii biegłego w/s wpływu wydobycia żwiru na ujęcie wody w Przybyszewie. Udział w spotkaniu z Chórem „Cecylia".
3.	24.11.2017	Spotkanie z dyrektorem Mota-Engil. Podpisanie aktu notarialnego na zamianę gruntów w Henrykowie. Spotkanie z Przewodniczącym Rady Gminy. Spotkanie z przedstawicielem firmy Targo-Power.
4.	28.11.2017	Udział w posiedzeniu Komisji Rewizyjnej KZGRL.
5.	29.11.2017	Udział w posiedzeniu Zarządu i Sesji MZWiKW we Wschowie.
6.	04.12.2017	Spotkanie z p. kierownik GOPS w Św-wie.
7.	05.12.2017	Spotkanie z p. dyrektor Szkoły Podstawowej w Św-wie.
8.	06.12.2017	Spotkanie z dyrektorem MZK Leszno.
9.	07.12.2017	Spotkanie z dyrektorem Mota-Engil. Podpisanie aktu notarialnego na służebność dla ENEA. Udział w comiesięcznym spotkaniu z sołtysami Gminy.

		Udział w posiedzeniu Powiatowej Rady WIR.
10.	08-11.12.2017	Udział w wyjeździe do partnerskiej gminy Grosshabersdorf na jarmark adwentowy oraz uroczystość przekazania niemieckiej gminie Plakiety Europy.
11.	12.12.2017	Udział w Walnym Zgromadzeniu KZGRL. Podpisanie aktu notarialnego na przejęcie drogi w Gołanicach.
12.	13.12.2017	Spotkanie z p. Jerzym Bolanowskim w/s studium zagospodarowania przestrzennego. Udział w prezentacji budżetu.
13.	14.12.2017	Spotkanie z Komendantem Powiatowym Policji. Udział w spotkaniu w/s łącznika węzeł Św-wa – Gronowo.
14.	15.12.2017	Udział w szkoleniu WOKKIS oraz Spotkaniu Świątecznym w Rosnówku.
15.	17.12.2017	Udział w Konkursie Potraw Świątecznych w Św-wie.
16.	18.12.2017	Udział w radzie budowy przedszkola. Udział w posiedzeniu Komisji Budżetu i Finansów oraz Komisji Oświaty, Kultury, Zdrowia i Pomocy Społecznej.
17.	19.12.2017	Udział w posiedzeniu Komisji Rolnictwa i Ochrony Środowiska. Udział w posiedzeniu Zarządu i Sesji MZWiKW we Wschowie.
18.	20.12.2017	Udział w pracach komisji ds. oceny Choinek Świątecznych. Spotkanie z p. dyrektor Przedszkola Samorządowego.

Zarządzenia

W okresie miedzysesyjnym zostało wydanych 8 zarządzeń:

Data	**Dotyczy**
27.11.2017	w sprawie pierwokupu nieruchomości,
27.11.2017	w sprawie powołania komisji egzaminacyjnej dla nauczyciela ubiegającego się o awans zawodowy na stopień nauczyciela mianowanego,
27.11.2017	w sprawie zmian w planie finansowym zadań z zakresu administracji rządowej oraz innych zleconych Gminie Święciechowa odrębnymi ustawami na rok 2017,
30.11.2017	w sprawie zmian w budżecie Gminy na rok 2017,
30.11.2017	w sprawie zmian w planie finansowym zadań z zakresu administracji rządowej oraz innych zleconych Gminie Święciechowa odrębnymi ustawami na rok 2017,
04.12.2017	w sprawie pierwokupu nieruchomości,
07.12.2017	w sprawie zmian w budżecie Gminy na rok 2017,
18.12.2017	w sprawie zmian w budżecie Gminy na rok 2017.

1) Przetarg nieograniczony na zadanie pn.: „ Budowa sieci kanalizacji sanitarnej w Al. Św. Józefa w rejonie działki nr 36/5 w Krzycku Małym"

Ogłoszony: 29.11.2017 r.
Termin składania: 14.12.2017 r.

Do upływu terminu składania ofert wpłynęły cztery oferty.

Lp.	Wykonawca (nazwa i adres)	Cena ofertowa brutto	Oferowana długość okresu gwarancji	Termin płatności	Termin wykonania
1.	ATUT LESZNO Sp. z o.o. ul. Jęczmienna 16 64 – 100 Leszno	153 600,41 zł	84 miesiące	przelew do 30 dni od dnia doręczenia zamawiającemu faktur VAT	do 15 maja 2018 r.
2.	BRUKPOL Sp. z o.o. Strzelce Wielkie 81 c 63 – 820 Piaski	171 609,81 zł	84 miesiące	przelew do 30 dni od dnia doręczenia zamawiającemu faktur VAT	do 15 maja 2018 r.
3.	INSTAL – GŁOGÓW Sp. z o.o. ul. Wierzbowa 5 67 – 200 Głogów	210 158,59 zł	84 miesiące	przelew do 30 dni od dnia doręczenia zamawiającemu faktur VAT	do 15 maja 2018 r.
4.	HYDROTECHNIKA Krzysztof Pyszka Ul. Święta 139 77 – 400 Złotów	225 000,- zł	60 miesięcy	przelew do 30 dni od dnia doręczenia zamawiającemu faktur VAT	do 15 maja 2018 r.

Trwa weryfikacja i ocena ofert.

2) Przetarg nieograniczony na „Zakup energii elektrycznej"

Ogłoszony: 14.12.2017 r.
Termin składania: 22.12.2017 r.

3) Przetarg ustny nieograniczony na sprzedaż nieruchomości gruntowych niezabudowanych położonych w obrębie Święciechowa w rejonie ul. Krzyckiej, przeznaczonych pod zabudowę mieszkaniową jednorodzinną:

- działka nr 160/4 o pow. 0,0774 ha - cena wywoławcza netto 49.300,00 zł,
- działka nr 160/5 o pow. 0,0774 ha - cena wywoławcza netto 49.300,00 zł,
- działka nr 813/8 o pow. 0,1226 ha - cena wywoławcza netto 64.000,00 zł,

Ogłoszony: 14.11.2017
Termin wpłaty wadium: 12.12.2017 r. Wadium w wysokości 6.000,00 zł
Termin przetargu : 15.12.2017r.

Do dnia 12.12.2017r. na wskazane konto nie wpłynęło żadne wadium. W związku z powyższym przetarg się nie odbył.

Radny Zbigniew Zajdel zapytał o spotkanie z firmą Tergo Power. Czy elektrownia się rozwija.
Wójt poinformował, że elektrownia się nie rozwija, trwają postępowania. Spotkanie dotyczyło doprowadzenia wody i ścieków w miejsce planowanej inwestycji.
Radny Jan Dutka zapytał czy są jakieś oferty w przetargu na energię.
Wójt poinformował, że na chwilę obecną nie ma żadnych ofert.
Radna Elżbieta Miszczak zapytała czego dotyczyło spotkanie z Pocztą Polską.
Wójt wyjaśnił, iż spotkanie dotyczyło dostarczania poczty bezpośrednio do mieszkańców Długiem Starem.

Ad. 4 Interpelacje Radnych:

Radny Zbigniew Stachowiak wniósł o przyjrzeniu się technologii dbania o drogi gruntowe: ul. Krótką, ul. Henrykowską, ul. Kwiatową. Wniósł o zasięgnięcie opinii fachowców, bo jego zdaniem dotychczasowe działania nie przynoszą pożądanych efektów.
Radny Piotr Samolak poparł interpelację radnego Stachowiaka dodając ul. Graniczną, ul. Zachodnią i wszystkie pozostałe nieutwardzone drogi z terenu Gminy. Zaproponował wzruszenie gruntu i ponowne wyprofilowanie drogi. Ponadto zapytał czy ktoś nadzorował prace przy budowie chodnika w Lasocicach. Zdaniem radnego skosy przy wjazdach do posesji są źle zrobione, zbyt strome i za krótkie.

Ad. 5. Projekty uchwał:

1) w sprawie zmiany Wieloletniej Prognozy Finansowej Gminy Święciechowa na lata 2017-2021,

Skarbnik omówił autopoprawki do projektu uchwały.

Radni głosowali w następujący sposób za przyjęciem auropoprawek:
za - 13 głosów
wstrzymało się - 0 głosów
przeciw - 0 głosów

Radni głosowali w następujący sposób za przyjęciem uchwały wraz z autopoprawkami.:
za - 13 głosów
wstrzymało się - 0 głosów
przeciw - 0 głosów

Uchwała została podjęta jednogłośnie.
Uchwała Nr XXXVII/282/2017 stanowi załącznik do protokołu.

2) w sprawie zmian budżetu Gminy na rok 2017,

Radni głosowali w następujący sposób za przyjęciem uchwały:
za - 13 głosów

wstrzymało się - 0 głosów
przeciw - 0 głosów

Uchwała została podjęta jednogłośnie.
Uchwała Nr XXXVII/283/2017 stanowi załącznik do protokołu.

3) **w sprawie ustalenia Wieloletniej Prognozy Finansowej Gminy Święciechowa na lata 2018-2023,**

Skarbnik Gminy Pan Łukasz Ślaga przedstawił Opinię Regionalnej Izby Obrachunkowej o projekcie uchwały.

Autopoprawki omówił Skarbnik Gminy. Autopoprawki stanowią załącznik do protokołu.

Uwag do autopoprawek nie wniesiono, w związku, z czym przystąpiono do głosowania nad przyjęciem autopoprawek.

Za przyjęciem – 13 głosów
Przeciw – 0 głosów,
Wstrzymało się – 0 głosów.

Autopoprawki zostały przyjęte jednogłośnie.

Następnie przystąpiono do głosowania nad przyjęciem projektu uchwały wraz z autopoprawkami.

Za przyjęciem – 13 głosów
Przeciw – 0 głosów
Wstrzymało się – 0 głos

W wyniku głosowania uchwała została podjęta.
Uchwała Nr XXXVII/284/2017 stanowi załącznik do protokołu.

4) **w sprawie uchwały budżetowej na rok 2018,**

Przewodniczący Rady Gminy poprosił o przedstawienie projektu uchwały budżetowej wraz z uzasadnieniem przez Wójta lub osobę przez niego wyznaczoną.

Skarbnik Gminy przedstawił projekt uchwały wraz z uzasadnieniem.

Następnie Skarbnik Gminy Łukasz Ślaga odczytał opinię Regionalnej Izby Obrachunkowej o projekcie uchwały budżetowej.

Do opinii Regionalnej Izby Obrachunkowej ustosunkował się Wójt Gminy przyjmując ją w całości.

Następnie Przewodniczący poszczególnych Komisji Stałych odczytali opinie Komisji. Wszystkie opinie były pozytywne. Opinie stanowią załącznik do protokołu.

Wójt poinformował, iż przyjmuje opinie Komisji Budżetu i Finansów, Komisji Rolnictwa i Ochrony Środowiska oraz Komisji Kultury, Oświaty, Zdrowia i Pomocy Społecznej.

W dalszej kolejności nastąpiło przedstawienie autopoprawek Wójta do projektu uchwały. Autopoprawki Wójta stanowią załącznik do protokołu.

Następnie Przewodniczący Rady zarządził dyskusję nad projektem uchwały. W związku z brakiem uwag dotyczących projektu Pan Jan Dutka przeszedł do głosowania wniesionych propozycji autopoprawek Wójta.

GŁOSOWANIE wniesionych propozycji autopoprawek Wójta.
Za przyjęciem – 13 głosów
Przeciw – 0 głosów
Wstrzymał się – 0 głosów.

Przewodniczący przeszedł do głosowania nad przyjęciem uchwały budżetowej z autopoprawkami Wójta.

Za przyjęciem – 13 głosów
Przeciw – 0 głosów
Wstrzymał się – 0 głos.

Uchwała została przegłosowana i przyjęta.
Uchwała Nr XXXVII/285/2017 stanowi załącznik do protokołu."

3) **w sprawie uchwalenia Gminnego Programu Profilaktyki i Rozwiązywania Problemów Alkoholowych na rok 2018,**

Radni głosowali w następujący sposób za przyjęciem uchwały:
za - 13 głosów
wstrzymało się - 0 głosów
przeciw - 0 głosów

Uchwała została podjęta jednogłośnie.
Uchwała Nr XXXVII/286/2017 stanowi załącznik do protokołu.

4) **w sprawie uchwalenia Gminnego Programu Przeciwdziałania Narkomanii dla Gminy Święciechowa na rok 2018,**

Radni głosowali w następujący sposób za przyjęciem uchwały:
za - 13 głosów
wstrzymało się - 0 głosów
przeciw - 0 głosów

Uchwała została podjęta jednogłośnie.
Uchwała Nr XXXVII/287/2017 stanowi załącznik do protokołu.

5) **zmieniająca uchwałę w sprawie określenia zasad przyznawania i odpłatności za usługi opiekuńcze oraz częściowego lub całkowitego zwolnienia z opłat,**

Radni głosowali w następujący sposób za przyjęciem uchwały:
za - 13 głosów
wstrzymało się - 0 głosów
przeciw - 0 głosów

Uchwała została podjęta jednogłośnie.

Uchwała Nr XXXVII/288/2017 stanowi załącznik do protokołu.

6) **w sprawie przyjęcia Gminnego Programu Przeciwdziałania Przemocy w Rodzinie oraz Ochrony Ofiar Przemocy w Rodzinie na lata 2018 – 2019,**

Radni głosowali w następujący sposób za przyjęciem uchwały:
za - 13 głosów
wstrzymało się - 0 głosów
przeciw - 0 głosów

Uchwała została podjęta jednogłośnie.
Uchwała Nr XXXVII/289/2017 stanowi załącznik do protokołu.

7) **w sprawie przyjęcia Gminnego Programu Wspierania Rodziny w Gminie Święciechowa na lata 2018 – 2020,**

Radni głosowali w następujący sposób za przyjęciem uchwały:
za - 13 głosów
wstrzymało się - 0 głosów
przeciw - 0 głosów

Uchwała została podjęta jednogłośnie.
Uchwała Nr XXXVII/290/2017 stanowi załącznik do protokołu.

8) **w sprawie nabycia działek położonych w obrębie Henrykowo z przeznaczeniem pod drogi,**

Radni głosowali w następujący sposób za przyjęciem uchwały:
za - 13 głosów
wstrzymało się - 0 głosów
przeciw - 0 głosów

Uchwała została podjęta jednogłośnie.
Uchwała Nr XXXVII/291/2017 stanowi załącznik do protokołu.

9) **w sprawie przyjęcia Programu Rewitalizacji dla Gminy Święciechowa na lata 2017 – 2023,**

Radni głosowali w następujący sposób za przyjęciem uchwały:
za - 13 głosów
wstrzymało się - 0 głosów
przeciw - 0 głosów

Uchwała została podjęta jednogłośnie.
Uchwała Nr XXXVII/292/2017 stanowi załącznik do protokołu.

10) **w sprawie zmiany miejscowego planu zagospodarowania przestrzennego w miejscowości Święciechowa przyjętego uchwałą Rady Gminy Święciechowa Nr XVII/127/2000 z dnia 17 listopada 2000 r.,**

Radny Zbigniew Zajdel zaapelował do radnych o nie przyjmowanie tej uchwały. Wyjaśnił, iż działka ta znajduje się w ciągu obiektów użyteczności publicznej. Radny nie chce dopuścić aby tam zostały pobudowane domy. Zaproponował aby w przyszłości ten teren wykorzystać w celach

rekreacyjnych. Wniósł o myślenie o przyszłości dzieci. Wyraził obawę, że majątek państwowy w końcu się skończy i Gmina nie będzie mogła zaciągać kredytów.
Sekretarz zaapelował o przyjęcie uchwały ze względu całego planu zagospodarowania przestrzennego.

Radni głosowali w następujący sposób za przyjęciem uchwały:
za - 12 głosów
wstrzymało się - 0 głosów
przeciw - 1 głos

Uchwała została podjęta.
Uchwała Nr XXXVII/293/2017 stanowi załącznik do protokołu.

11) w sprawie udzielenia odpowiedzi na skargę Wojciecha Jakuba Narlocha na uchwałę XXXV/263/2017 Rady Gminy Święciechowa z dnia 26 października 2017 r. w sprawie zmiany studium uwarunkowań i kierunków zagospodarowania przestrzennego gminy Święciechowa zatwierdzonego uchwałą Nr VII/58/99 Rady Gminy Święciechowa z dnia 30 sierpnia 1999 r. zmienionego Uchwałą Nr VII/49/2007 Rady Gminy Święciechowa z dnia 5 czerwca 2007 roku, Uchwałą Nr XXVII/192/2009 Rady Gminy Święciechowa z dnia 27 listopada 2009 roku, Uchwałą Nr V/38/2011 Rady Gminy Święciechowa z dnia 31 marca 2011 roku i Uchwałą Nr XXXIII/267/2014 Rady Gminy Święciechowa z dnia 29 kwietnia 2014 roku.

Radni głosowali w następujący sposób za przyjęciem uchwały:
za - 13 głosów
wstrzymało się - 0 głosów
przeciw - 0 głosów

Uchwała została podjęta jednogłośnie.
Uchwała Nr XXXVII/294/2017 stanowi załącznik do protokołu.

Ad. 6 Wolne głosy i wnioski.
Sołtys wsi Trzebiny Dorota Wróbel wniosła o dokonanie przeglądu drogi powiatowej przez Trzebiny i likwidację zastoisk wody. Ponadto zwróciła uwagę, iż Zakład Rolny pozostawia błoto na drogach i nie sprząta.
Radny Jan Korytowski wniósł o likwidację zastoisk wody na ul. Balonowej, ul. Pilotów i ul. Spadochronowej. Zapytał czy na święta będzie rozkopana ul. Lotnicza.
Radny Piotr Samolak wniósł o naprawę lamp przy ul. Kościelnej 15, 1 lampy od strony dworca na ul. Okrężnej oraz ul. Słonecznej 19. Zwrócił uwagę, iż błoto z posesji p. Wozińskiego jest wywożone na drogę.
Radna Bogna Rusiecka-Kłodnicka zapytała czy zostały poczynione jakieś kroki zmierzające do utwardzenia pl. Sucharskiego i ul. Berlinga.

Ad. 7 Odpowiedzi na interpelacje i wnioski.
Wójt gminy poiformował, iż Gmina nie jest w stanie każdego dnia równać dróg polnych. Z projektu budowy chodnika na ul. Słonecznej nie wynikały takie strome zjazdy. Przypomniał, iż właścicielem chodnika jest Zarząd Dróg Powiatowych i Gmina nie miała wpływu na rozwiązania techniczne tej inwestycji. Gmina zwróci się do Powiatu ale raczej nie zostanie przebudowany ten chodnik.
Oba wnioski p. Wróbel zostaną skierowane do właściwych instytucji.
Dziury w drogach w Strzyżewicach zostaną wyrównane..
Zgodę na prace na ul. Lotniczej wydaje właściciel drogi – Zarząd Dróg Powiatowych.

Naprawa lamp zostanie zgłoszona.
Poprosimy p. Wozińskiego o utwardzenie wewnątrz posesji, aby nie wywoził błota z podwórka na drogę.
Ingerowaliśmy w pl. Sucharskiego w celu odwodnienia.

Ad. 8 Zakończenie
Przewodniczący Rady stwierdził, że porządek obrad został wyczerpany w związku z tym obrady XXXVII sesji zostały zamknięte.

Obrady zakończono o godzinie 15.05.

Protokołowała
Magdalena Jaraczewska-Wieczorek

Przewodniczący Rady Gminy
Jan Dutka

Lista obecności

XXXVII Sesja Rady Gminy Święciechowa

21 grudnia 2017 r.

Lp.	Imię i nazwisko	Podpis
1.	Jan Dutka - Przewodniczący	
2.	Zbigniew Zajdel – Z-ca Przewodniczącego	
3.	Józef Buszewicz	
4.	Jerzy Kołodziej	
5.	Jan Korytowski	
6.	Edward Kurpisz	
7.	Jerzy Machowiak	
8.	Elżbieta Miszczak	
9.	Longina Raburska	
10.	Bogna Rusiecka-Kłodnicka	
11.	Piotr Samolak	
12.	Zbigniew Stachowiak	
13.	Mateusz Stachowski	
14.	Anna Wasilewska	Wasilewska
15.	Ewelina Konieczna	

Opinia Komisji Rolnictwa i Ochrony Środowiska – uchwała budżetowa.

Komisja Rolnictwa i Ochrony Środowiska projekt uchwały w sprawie Budżetu Gminy na rok 2018 wraz z autopoprawkami przedstawionymi przez Pana Wójta zaopiniowała pozytywnie, jednogłośnie: 2 głosami "za" przyjęciem projektu uchwały. Podczas posiedzenia dwóch członków komisji było nieobecnych.

Przewodnicząca Komisji

Mateusz Stachowski

Stachowski Mateusz

Opinia Komisji Budżetu i Finansów – uchwała budżetowa.

Komisja Budżetu i Finansów projekt uchwały w sprawie Budżetu Gminy na rok 2018 wraz z autopoprawkami przedstawionymi przez Pana Wójta zaopiniowała pozytywnie, jednogłośnie: 9 głosami "za" przyjęciem projektu uchwały. Podczas posiedzenia wszyscy członkowie komisji byli obecni.

Przewodniczący Komisji

Zbigniew Stachowiak

Opinia Komisji Kultury, Oświaty, Zdrowia i Pomocy Społecznej – uchwała budżetowa.

Komisja Kultury, Oświaty, Zdrowia i Pomocy Społecznej projekt uchwały w sprawie Budżetu Gminy na rok 2018 wraz z autopoprawkami przedstawionymi przez Pana Wójta zaopiniowała pozytywnie, jednogłośnie: 5 głosami "za" przyjęciem projektu uchwały. Podczas posiedzenia wszyscy członkowie komisji byli obecni.

Przewodnicząca Komisji

Longina Raburska

Uchwała Nr XXXVII/ 282 /2017
Rady Gminy Święciechowa
z dnia 21 grudnia 2017 r.
w sprawie: zmiany Wieloletniej Prognozy Finansowej Gminy Święciechowa na lata 2017 – 2021.

Na podstawie, art. 18 ust. 2 pkt 15 ustawy z dnia 8 marca 1990 r. o samorządzie gminnym (Dz. U. z 2017 r. poz. 1875) oraz art. 226, 227, 228, 229, 230 ust. 1 i 6 i art. 231 ustawy z dnia 27 sierpnia 2009 roku o finansach publicznych (Dz. U. z 2017 r. poz. 2077) **Rada Gminy uchwala, co następuje:**

§ 1. W uchwale Nr XXIV/177/2016 Rady Gminy Święciechowa z dnia 20 grudnia 2016 r. w sprawie Wieloletniej Prognozy Finansowej na lata 2017 – 2021 wprowadza się następujące zmiany:

1) W Załączniku Nr 1 do uchwały pn.: „Wieloletnia Prognoza Finansowa" dokonuje się zmian jak w załączniku Nr 1 do niniejszej uchwały.

2) Załącznik nr 2 do uchwały pn.: „Wykaz przedsięwzięć do WPF" po zmianach dokonanych niniejszą uchwałą stanowi załącznik Nr 2 do niniejszej uchwały.

3) Dołącza się nowe brzmienie objaśnień do Wieloletniej Prognozy Finansowej uwzględniające zmiany dokonane w załączniku Nr 1 i załączniku Nr 2 do niniejszej uchwały.

§ 2. Wykonanie uchwały powierza się Wójtowi Gminy.

§ 3. Uchwała wchodzi w życie z dniem podjęcia.

Przewodniczący Rady Gminy

Jan Dutka

Uzasadnienie
do Uchwały Nr XXXVII/282/2017 Rady Gminy Święciechowa z dnia 21 grudnia 2017 r. w sprawie zmiany Wieloletniej Prognozy Finansowej Gminy Święciechowa na lata 2017 – 2021.

W niniejszej uchwale dokonuje się następujących zmian Uchwały Nr XXIV/177/2016 Rady Gminy Święciechowa z dnia 20 grudnia 2016 r. w sprawie Wieloletniej Prognozy Finansowej na lata 2017 – 2021:
1. zmiany w załączniku Nr 1 pn.: "Wieloletnia Prognoza Finansowa": w 2017 roku – w związku ze zmianą budżetu zmienia się wielkość dochodów i ich części składowych, wydatków i ich elementów;
2. w załączniku Nr 2 w przedsięwzięciach zmianie ulegają limity finansowe związane ze zmianami w budżecie Gminy uchwałą nr XXXVII/283/2017 z dn. 21.12.2017 r. oraz dokonuje się następujących zmian:

1. dokonuje się uaktualnienia wysokości nakładów finansowych, na zadania, których wartość uległa zmianie w związku z uchwała nr XXXVI/273/2017 Rady Gminy Święciechowa z dnia 21 listopada 2017 r. w sprawie zmian w budżecie gminy na rok 2017 i dotyczy zadań:
   - pn.: „Budowa Przedszkola w Święciechowie – poprawa warunków dzieci uczęszczających do Przedszkola",
   - pn.: „Realizacja Planu Gospodarki Niskoemisyjnej – Termomodernizacja wraz ze zmiana kolorystyki elewacji budynku Zespołu Szkół w Święciechowie – poprawa nauczania w szkole",
   - pn. „Rozbudowa kanalizacji sanitarnej i wodociągowej – zapewnienie wszystkim gospodarstwom domowym możliwości dostępu do sieci kanalizacyjnej, ochrona środowiska",
   - pn.: „Plan Gospodarki Niskoemisyjnej – modernizacja oświetlenia ulic – modernizacja punktów świetlnych" dla pokazania całej wartości zadania, której planuje się realizować w latach 2018 – 2022 (wg złożonego projektu WPF-u na lata 2018 – 2023), wysokość nakładów na realizację zadania wynosi: 1.880.000,00 zł, w roku 2021 (ostatnim obecnej prognozy) wskazano kwotę z projektu na lata 2018 – 2023 tj. kwotę: 344.000,00 zł, pozostałej kwoty ujętej w projekcie na lata 2018 – 2023 tj. 254.000,00 zł nie ujęto w związku z niedokonanie rozszerzenia obecnej prognozy do roku 2023, jednakże w związku z powyższym w pozycji limit zobowiązań wskazano kwotę: 1.626.000,00 zł tj. pomniejszoną o wartość z 2022 roku,
2. w związku, iż obowiązująca Wieloletnia Prognoza Finansowa obejmuje okres od 2017 r. do 2021 r. zaktualizowano wysokość nakładów w latach 2018 – 2021 do kwot ujętych w projekcie Wieloletniej Prognozy Finansowej Gminy Święciechowa na lata 2018 – 2023, różnice dotyczą roku 2022 i 2023, które nie są objęte niniejszym WPF-em i związane są z faktem, iż ostatnim rokiem dla załącznika nr 2 w zakresie przedsięwzięć winien być rok 2022, a dla spłaty zadłużenia planowanego do zaciągnięcia w 2018 r. w kwocie: 6.925.000,00 zł ostatnim rokiem spłaty jest rok 2023.
3. w związku z dokonanymi niniejszą uchwałą zmianami występuje konieczność wniesienia autopoprawek do projektu Wieloletniej Prognozy Finansowej gminy

Święciechowa na lata 2018 – 2023, planowany termin przyjęcia nowej Wieloletniej Prognozy Finansowej na lata 2018 – 2023 tj. 21.12.2017 r.

Ponadto w objaśnieniach przyjętych wartości w WPF dostosowano opis do zmian dokonanych w załącznikach Nr 1 i Nr 2 do niniejszej uchwały.

Opracował:
Skarbnik Gminy

Wójt Gminy Święciechowa

mgr inż. Marek Lorych

Wieloletnia Prognoza Finansowa [1)]

Dokument podpisany elektronicznie

Załącznik Nr 1 do uchwały Nr XXXVII/282/2017 Rady Gminy Święciechowa z dnia 21.12.2017 r.

Wyszczególnienie	Dochody ogółem[x]	z tego:									
		Dochody bieżące[x]	w tym:						Dochody majątkowe[x]	w tym:	
			dochody z tytułu udziału we wpływach z podatku dochodowego od osób fizycznych	dochody z tytułu udziału we wpływach z podatku dochodowego od osób prawnych	podatki i opłaty[3)]	w tym: z podatku od nieruchomości	z subwencji ogólnej	z tytułu dotacji i środków przeznaczonych na cele bieżące		ze sprzedaży majątku[x]	z tytułu dotacji oraz środków przeznaczonych na inwestycje
Lp	1	1.1	1.1.1	1.1.2	1.1.3	1.1.3.1	1.1.4	1.1.5	1.2	1.2.1	1.2.2
Formuła	[1.1]+[1.2]										
2017	33 907 992,62	30 791 181,83	5 573 086,00	250 000,00	7 771 786,00	5 940 210,00	6 027 185,00	10 021 480,42	3 116 810,79	875 700,00	1 987 941,92
2018	36 809 598,09	31 400 482,75	6 470 432,00	250 000,00	8 322 469,00	6 220 304,00	6 130 754,00	9 381 962,00	5 409 115,34	662 100,00	4 747 015,34
2019	36 504 712,00	32 633 613,00	6 716 308,00	259 500,00	8 864 402,00	6 682 354,00	6 247 238,00	9 738 477,00	3 871 099,00	825 846,00	3 045 253,00
2020	34 601 659,00	33 754 993,00	6 971 528,00	269 361,00	9 201 249,00	6 936 283,00	6 365 936,00	10 108 539,00	846 666,00	846 666,00	0,00
2021	35 721 548,00	34 855 586,00	7 222 503,00	279 058,00	9 532 494,00	6 480 523,00	6 480 523,00	10 472 446,00	865 962,00	865 962,00	0,00

1) Wzór może być stosowany także w układzie pionowym, w którym poszczególne pozycje są przedstawione w kolumnach, a lata w wierszach.
2) Zgodnie z art. 227 ustawy z dnia 27 sierpnia 2009 r. o finansach publicznych (Dz. U. z 2013 r. poz. 885 z póź. zm.) zwanej dalej „ustawą", wieloletnia prognoza finansowa obejmuje okres roku budżetowego oraz co najmniej trzech kolejnych lat. W sytuacji dłuższego okresu prognozowania finansowego wzór stosuje się także dla lat wykraczających poza minimalny (4 letni) okres prognozy, wynikający z art. 227 ustawy.
3) W pozycji wykazuje się kwoty wszystkich podatków i opłat pobieranych przez jednostki samorządu terytorialnego, a nie tylko podatków i opłat lokalnych.

Wyszczególnienie	Wydatki ogółem x	z tego:								
		Wydatki bieżące x	w tym:							Wydatki majątkowe x
			z tytułu poręczeń i gwarancji x	w tym:	na spłatę przejętych zobowiązań samodzielnego publicznego zakładu opieki zdrowotnej przekształconego na zasadach określonych w przepisach o działalności leczniczej, w wysokości w jakiej nie podlegają sfinansowaniu dotacją z budżetu państwa 4)	wydatki na obsługę długu x	w tym:			
				gwarancje i poręczenia podlegające wyłączeniu z limitu spłaty zobowiązań, o którym mowa w art. 243 ustawy x			odsetki i dyskonto określone w art. 243 ust. 1 ustawy x	w tym:		
								odsetki i dyskonto podlegające wyłączeniu z limitu spłaty zobowiązań, o którym mowa w art. 243 ustawy, w terminie nie dłuższym niż 90 dni po zakończeniu programu, projektu lub zadania i otrzymaniu refundacji z tych środków (bez odsetek i dyskonta od zobowiązań na wkład krajowy) x	odsetki i dyskonto podlegające wyłączeniu z limitu spłaty zobowiązań, o którym mowa w art. 243 ustawy, z tytułu zobowiązań zaciągniętych na wkład krajowy x	
Lp	2	2.1	2.1.1	2.1.1.1	2.1.2	2.1.3	2.1.3.1	2.1.3.1.1	2.1.3.1.2	2.2
Formuła	[2.1] + [2.2]									
2017	35 927 661,59	27 600 745,82	0,00	0,00	0,00	174 500,00	174 500,00	0,00	0,00	8 326 915,77
2018	45 345 560,86	28 344 329,60	0,00	0,00	0,00	232 929,56	232 929,56	0,00	0,00	17 001 231,26
2019	31 693 648,36	28 896 638,36	0,00	0,00	x	340 771,36	340 771,36	0,00	0,00	2 797 010,00
2020	32 792 777,77	29 629 825,58	0,00	0,00	x	257 069,58	257 069,58	0,00	0,00	3 162 952,19
2021	30 607 138,95	30 263 138,95	0,00	0,00	x	156 064,95	156 064,95	0,00	0,00	344 000,00

4) W pozycji wykazuje się kwoty dla lat budżetowych 2013-2018.

Wyszczególnienie	Wynik budżetu x	Przychody budżetu x	z tego:							
			Nadwyżka budżetowa z lat ubiegłych x	w tym:	Wolne środki, o których mowa w art. 217 ust.2 pkt 6 ustawy x	w tym:	Kredyty, pożyczki, emisja papierów wartościowych x	w tym:	Inne przychody niezwiązane z zaciągnięciem długu 5) x	w tym:
				na pokrycie deficytu budżetu x		na pokrycie deficytu budżetu x		na pokrycie deficytu budżetu x		na pokrycie deficytu budżetu x
Lp	3	4	4.1	4.1.1	4.2	4.2.1	4.3	4.3.1	4.4	4.4.1
Formuła	[1] -[2]	[4.1] + [4.2] + [4.3] + [4.4]								
2017	-2 019 668,97	3 059 668,97	199 613,00	21 000,00	2 860 055,97	1 998 668,97	0,00	0,00	0,00	0,00
2018	-8 535 962,77	9 465 962,77	872 256,74	872 256,74	1 668 706,03	1 668 706,03	6 925 000,00	5 995 000,00	0,00	0,00
2019	4 811 063,64	0,00	0,00	0,00	0,00	0,00	0,00	0,00	0,00	0,00
2020	1 808 881,23	0,00	0,00	0,00	0,00	0,00	0,00	0,00	0,00	0,00
2021	5 114 409,05	0,00	0,00	0,00	0,00	0,00	0,00	0,00	0,00	0,00

5) W pozycji wykazuje się w szczególności kwoty przychodów z tytułu prywatyzacji majątku oraz spłaty pożyczek udzielonych ze środków jednostki.

Wyszczególnienie	Rozchody budżetu x	z tego:					
		Spłaty rat kapitałowych kredytów i pożyczek oraz wykup papierów wartościowych x	w tym:				Inne rozchody niezwiązane ze spłatą długu
			w tym łączna kwota przypadających na dany rok kwot ustawowych wyłączeń z limitu spłaty zobowiązań, o którym mowa w art. 243 ustawy x	z tego:			
				kwota przypadających na dany rok kwot ustawowych wyłączeń określonych w art. 243 ust. 3 ustawy x	kwota przypadających na dany rok kwot ustawowych wyłączeń określonych w art. 243 ust. 3a ustawy x	kwota przypadających na dany rok kwot ustawowych wyłączeń innych niż określone w art. 243 ustawy 6) x	
Lp	5	5.1	5.1.1	5.1.1.1	5.1.1.2	5.1.1.3	5.2
Formuła	[5.1] + [5.2]		[5.1.1.1] + [5.1.1.2] + [5.1.1.3]				
2017	1 040 000,00	1 040 000,00	0,00	0,00	0,00	0,00	0,00
2018	930 000,00	930 000,00	0,00	0,00	0,00	0,00	0,00
2019	4 811 063,64	1 568 762,00	0,00	0,00	0,00	0,00	3 242 301,64
2020	1 808 881,23	1 540 000,00	0,00	0,00	0,00	0,00	268 881,23
2021	5 114 409,05	1 580 000,00	0,00	0,00	0,00	0,00	3 534 409,05

6) W pozycji wykazuje się w szczególności wyłączenia wynikające z art. 36 ustawy z dnia 7 grudnia 2012 r. o zmianie niektórych ustaw w związku z realizacją ustawy budżetowej (Dz.U. poz. 1456 oraz z 2013 r. poz. 1199) oraz kwoty wykupu obligacji przychodowych.

Wyszczególnienie	Kwota długu x	Kwota zobowiązań wynikających z przejęcia przez jednostkę samorządu terytorialnego zobowiązań po likwidowanych i przekształcanych jednostkach zaliczanych do sektora finansów publicznych	Relacja zrównoważenia wydatków bieżących, o której mowa w art. 242 ustawy	
			Różnica między dochodami bieżącymi a wydatkami bieżącymi	Różnica między dochodami bieżącymi, skorygowanymi o środki 7) a wydatkami bieżącymi, pomniejszonymi 8) o wydatki
Lp	6	7	8.1	8.2
Formuła			[1.1] - [2.1]	[1.1] + [4.1] + [4.2] - ([2.1] - [2.1.2])
2017	3 368 762,00	0,00	3 190 436,01	6 250 104,98
2018	9 363 762,00	0,00	3 056 153,15	5 597 115,92
2019	7 795 000,00	0,00	3 736 974,64	3 736 974,64
2020	6 255 000,00	0,00	4 125 167,42	4 125 167,42
2021	4 675 000,00	0,00	4 592 447,05	4 592 447,05

7) Skorygowanie o środki określone w przepisach dotyczy w szczególności powiększenia o nadwyżkę budżetową z lat ubiegłych, zgodnie z art. 242 ustawy.
8) Pomniejszenie wydatków bieżących, zgodnie z art. 36 ust. 1 pkt 1 ustawy z dnia 7 grudnia 2012 r. o zmianie niektórych ustaw w związku z realizacją ustawy budżetowej, dotyczy lat 2013-2015.

Wyszczególnienie	Wskaźnik spłaty zobowiązań								
	Wskaźnik planowanej łącznej kwoty spłaty zobowiązań, o której mowa w art. 243 ust. 1 ustawy do dochodów, bez uwzględnienia zobowiązań związku współtworzonego przez jednostkę samorządu terytorialnego i bez uwzględniania ustawowych wyłączeń przypadających na dany rok.	Wskaźnik planowanej łącznej kwoty spłaty zobowiązań, o której mowa w art. 243 ust. 1 ustawy do dochodów, bez uwzględnienia zobowiązań związku współtworzonego przez jednostkę samorządu terytorialnego, po uwzględnieniu ustawowych wyłączeń przypadających na dany rok	Kwota zobowiązań związku współtworzonego przez jednostkę samorządu terytorialnego przypadających do spłaty w danym roku budżetowym, podlegająca doliczeniu zgodnie z art. 244 ustawy	Wskaźnik planowanej łącznej kwoty spłaty zobowiązań, o której mowa w art. 243 ust. 1 ustawy do dochodów, po uwzględnieniu zobowiązań związku współtworzonego przez jednostkę samorządu terytorialnego oraz po uwzględnieniu ustawowych wyłączeń przypadających na dany rok	Wskaźnik dochodów bieżących powiększonych o dochody ze sprzedaży majątku oraz pomniejszonych o wydatki bieżące, do dochodów budżetu, ustalony dla danego roku (wskaźnik jednoroczny)	Dopuszczalny wskaźnik spłaty zobowiązań określony w art. 243 ustawy, po uwzględnieniu ustawowych wyłączeń, 9) obliczony w oparciu o plan 3 kwartału roku poprzedzającego pierwszy rok prognozy (wskaźnik ustalony w oparciu o średnią arytmetyczną z 3 poprzednich lat)	Dopuszczalny wskaźnik spłaty zobowiązań określony w art. 243 ustawy, po uwzględnieniu ustawowych wyłączeń, obliczony w oparciu o wykonanie roku poprzedzającego pierwszy rok prognozy (wskaźnik ustalony w oparciu o średnią arytmetyczną z 3 poprzednich lat)	Informacja o spełnieniu wskaźnika spłaty zobowiązań określonego w art. 243 ustawy, po uwzględnieniu zobowiązań związku współtworzonego przez jednostkę samorządu terytorialnego oraz po uwzględnieniu ustawowych wyłączeń, obliczonego w oparciu o plan 3 kwartałów roku poprzedzającego rok budżetowy	Informacja o spełnieniu wskaźnika spłaty zobowiązań określonego w art. 243 ustawy, po uwzględnieniu zobowiązań związku współtworzonego przez jednostkę samorządu terytorialnego oraz po uwzględnieniu ustawowych wyłączeń, obliczonego w oparciu o wykonanie roku poprzedzającego rok budżetowy
Lp	9.1	9.2	9.3	9.4	9.5	9.6	9.6.1	9.7	9.7.1
Formuła	([2.1.1.] + [2.1.3.1] + [5.1]) / [1]	([2.1.1] - [2.1.1.1]) + ([2.1.3.1] - [2.1.3.1.1]) - ([2.1.3.1.2]) + ([5.1] - [5.1.1]) / [1] - [15.1.1])		([2.1.1]-[2.1.1.1]) + ([2.1.3.1]-[2.1.3.1.1]-[2.1.3.1.2])+([5.1]-[5.1.1])+[9.5]) /([1]-[15.1.1])	(([1.1] - [15.1.1])+[1.2.1] - ([2.1]-[2.1.2]-[15.2]))/ ([1]-[15.1.1])	średnia z trzech poprzednich lat [9.5]	średnia z trzech poprzednich lat [9.5]	[9.6] – [9.4]	[9.6.1] – [9.4]
2017	3,58%	3,58%	0,00	3,58%	11,99%	17,66%	21,08%	TAK	TAK
2018	3,16%	3,16%	0,00	3,16%	10,10%	15,83%	19,25%	TAK	TAK
2019	5,23%	5,23%	0,00	5,23%	12,50%	11,38%	14,80%	TAK	TAK
2020	5,19%	5,19%	0,00	5,19%	14,37%	11,53%	11,53%	TAK	TAK
2021	4,86%	4,86%	0,00	4,86%	15,28%	12,32%	12,32%	TAK	TAK

9) W pozycji wykazuje się w szczególności wyłączenia wynikające z art. 36 ustawy z dnia 7 grudnia 2012 r. o zmianie niektórych ustaw w związku z realizacją ustawy budżetowej oraz wyłączenia związane z emisją obligacji przychodowych. Identyczne wyłączenia dotyczą pozycji 9.6.1.

Wyszczególnienie	Przeznaczenie prognozowanej nadwyżki budżetowej 10)	w tym na:	Informacje uzupełniające o wybranych rodzajach wydatków budżetowych							
		Spłaty kredytów, pożyczek i wykup papierów wartościowych	Wydatki bieżące na wynagrodzenia i składki od nich naliczane	Wydatki związane z funkcjonowaniem organów jednostki samorządu terytorialnego 11)	Wydatki objęte limitem, o którym mowa w art. 226 ust. 3 pkt 4 ustawy	z tego:		Wydatki inwestycyjne kontynuowane 12)	Nowe wydatki inwestycyjne 13)	Wydatki majątkowe w formie dotacji
						bieżące	majątkowe			
Lp	10	10.1	11.1	11.2	11.3	11.3.1	11.3.2	11.4	11.5	11.6
Formuła					[11.3.1] + [11.3.2]					
2017	0,00	0,00	9 306 891,95	2 358 116,48	6 368 168,50	320 664,00	6 047 504,50	5 841 137,01	1 846 411,36	964 000,00
2018	0,00	0,00	10 110 196,69	2 742 073,69	14 399 783,10	398 035,65	14 001 747,45	11 080 239,60	1 072 483,81	1 232 000,00
2019	4 811 063,64	1 568 762,00	10 342 731,00	2 805 141,00	3 283 578,25	486 568,25	2 797 010,00	2 496 010,00	0,00	196 000,00
2020	1 808 881,23	1 540 000,00	10 601 299,00	2 875 270,00	3 210 952,19	48 000,00	3 162 952,19	2 891 735,00	0,00	258 000,00
2021	5 114 409,05	1 580 000,00	10 866 331,00	2 947 152,00	384 000,00	40 000,00	344 000,00	344 000,00	0,00	0,00

10) Przeznaczenie nadwyżki budżetowej, inne niż spłaty kredytów, pożyczek i wykup papierów wartościowych, wymaga określenia w objaśnieniach do wieloletniej prognozy finansowej.
11) W pozycji wykazuje się kwoty wydatków w ramach zadań własnych klasyfikowanych w dziale 750- Administracja publiczna w rozdziałach właściwych dla organów i urzędów jednostki samorządu terytorialnego (rozdziały od 75017 do 75023).
12) W pozycji wykazuje się wartość inwestycji rozpoczętych co najmniej w poprzednim roku budżetowym, którego dotyczy kolumna.
13) W pozycji wykazuje się wartość nowych inwestycji, które planuje się rozpocząć w roku, którego dotyczy kolumna.

Wyszczególnienie	Finansowanie programów, projektów lub zadań realizowanych z udziałem środków, o których mowa w art. 5 ust. 1 pkt 2 i 3 ustawy								
	Dochody bieżące na programy, projekty lub zadania finansowane z udziałem środków, o których mowa w art. 5 ust. 1 pkt 2 i 3 ustawy	w tym:		Dochody majątkowe na programy, projekty lub zadania finansowane z udziałem środków, o których mowa w art. 5 ust. 1 pkt 2 i 3 ustawy	w tym:		Wydatki bieżące na programy, projekty lub zadania finansowane z udziałem środków, o których mowa w art. 5 ust. 1 pkt 2 i 3 ustawy	w tym:	Wydatki bieżące na realizację programu, projektu lub zadania wynikające wyłącznie z zawartych umów z podmiotem dysponującym środkami, o których mowa w art. 5 ust. 1 pkt 2 ustawy
		środki określone w art. 5 ust. 1 pkt 2 ustawy	w tym: środki określone w art. 5 ust. 1 pkt 2 ustawy wynikające wyłącznie z zawartych umów na realizację programu, projektu lub zadania [14)]		środki określone w art. 5 ust. 1 pkt 2 ustawy	w tym: środki określone w art. 5 ust. 1 pkt 2 ustawy wynikające wyłącznie z zawartych umów na realizację programu, projektu lub zadania		finansowane środkami określonymi w art. 5 ust. 1 pkt 2 ustawy	
Lp	12.1	12.1.1	12.1.1.1	12.2	12.2.1	12.2.1.1	12.3	12.3.1	12.3.2
Formuła									
2017	86 136,40	86 136,40	0,00	2 812 377,16	2 812 377,16	0,00	94 555,00	86 136,40	0,00
2018	180 754,00	180 754,00	0,00	3 093 338,52	3 093 338,52	0,00	242 155,64	241 682,49	0,00
2019	0,00	0,00	0,00	1 376 010,00	1 376 010,00	0,00	178 451,25	107 196,25	0,00
2020	0,00	0,00	0,00	0,00	0,00	0,00	0,00	0,00	0,00
2021	0,00	0,00	0,00	0,00	0,00	0,00	0,00	0,00	0,00

14) W pozycji 12.1.1.1, 12.2.1.1, 12.3.2, 12.4.2., 12.5.1, 12.6.1, 12.7.1 oraz 12.8.1. wykazuje się wyłącznie kwoty wynikające z umów na realizację programu, projektu lub zadania zawartych na dzień uchwalenia prognozy, a nieplanowanych do zawarcia w okresie prognozy.

Wyszczególnienie	Wydatki majątkowe na programy, projekty lub zadania finansowane z udziałem środków, o których mowa w art. 5 ust. 1 pkt 2 i 3 ustawy	w tym: finansowane środkami określonymi w art. 5 ust. 1 pkt 2 ustawy	Wydatki majątkowe na realizację programu, projektu lub zadania wynikające wyłącznie z zawartych umów z podmiotem dysponującym środkami, o których mowa w art. 5 ust. 1 pkt 2 ustawy	Wydatki na wkład krajowy w związku z umową na realizację programu, projektu lub zadania finansowanego z udziałem środków, o których mowa w art. 5 ust. 1 pkt 2 ustawy bez względu na stopień finansowania tymi środkami	w tym: w związku z już zawartą umową na realizację programu, projektu lub zadania	Wydatki na wkład krajowy w związku z zawartą po dniu 1 stycznia 2013 r. umową na realizację programu, projektu lub zadania finansowanego w co najmniej 60% środkami, o których mowa w art. 5 ust. 1 pkt 2 ustawy 15)	w tym: w związku z już zawartą umową na realizację programu, projektu lub zadania	Przychody z tytułu kredytów, pożyczek, emisji papierów wartościowych powstające w związku z umową na realizację programu, projektu lub zadania finansowanego z udziałem środków, o których mowa w art. 5 ust. 1 pkt 2 ustawy bez względu na stopień finansowania tymi środkami	w tym: w związku z już zawartą umową na realizację programu, projektu lub zadania
Lp	12.4	12.4.1	12.4.2	12.5	12.5.1	12.6	12.6.1	12.7	12.7.1
Formuła									
2017	3 648 953,86	1 489 575,34	0,00	1 810 237,73	0,00	0,00	0,00	0,00	0,00
2018	11 265 962,45	3 093 338,52	0,00	4 651 174,23	0,00	0,00	0,00	0,00	0,00
2019	1 729 461,25	1 376 010,00	0,00	154 860,00	0,00	0,00	0,00	0,00	0,00
2020	2 441 735,00	0,00	0,00	0,00	0,00	0,00	0,00	0,00	0,00
2021	344 000,00	0,00	0,00	0,00	0,00	0,00	0,00	0,00	0,00

15) Przez program, projekt lub zadanie finansowane w co najmniej 60% środkami, o których mowa w art. 5 ust. 1 pkt 2 ustawy, należy rozumieć także taki program, projekt lub zadanie przynoszące dochód, dla których poziom finansowania ze środków, o których mowa w art. 5 ust. 1 pkt 2 ustawy, ustala się po odliczeniu zdyskontowanego dochodu obliczanego zgodnie z przepisami Unii Europejskiej dotyczącymi takiego programu, projektu lub zadania.

Wyszczególnienie			Kwoty dotyczące przejęcia i spłaty zobowiązań po samodzielnych publicznych zakładach opieki zdrowotnej oraz pokrycia ujemnego wyniku						
		w tym:							
	Przychody z tytułu kredytów, pożyczek, emisji papierów wartościowych powstające w związku z zawartą po dniu 1 stycznia 2013 r. umową na realizację programu, projektu lub zadania finansowanego w co najmniej 60% środkami, o których mowa w art. 5 ust. 1 pkt 2 ustawy	w związku z już zawartą umową na realizację programu, projektu lub zadania	Kwota zobowiązań wynikających z przejęcia przez jednostkę samorządu terytorialnego zobowiązań po likwidowanych i przekształcanych samodzielnych zakładach opieki zdrowotnej	Dochody budżetowe z tytułu dotacji celowej z budżetu państwa, o której mowa w art. 196 ustawy z dnia 15 kwietnia 2011 r. o działalności leczniczej (Dz. U. z 2013 r. poz. 217, z późn. zm.)	Wysokość zobowiązań podlegających umorzeniu, o którym mowa w art. 190 ustawy o działalności leczniczej	Wydatki na spłatę przejętych zobowiązań samodzielnego publicznego zakładu opieki zdrowotnej przekształconego na zasadach określonych w przepisach o działalności leczniczej	Wydatki na spłatę przejętych zobowiązań samodzielnego publicznego zakładu opieki zdrowotnej likwidowanego na zasadach określonych w przepisach o działalności leczniczej	Wydatki na spłatę zobowiązań samodzielnego publicznego zakładu opieki zdrowotnej przejętych do końca 2011 r. na podstawie przepisów o zakładach opieki zdrowotnej	Wydatki bieżące na pokrycie ujemnego wyniku finansowego samodzielnego publicznego zakładu opieki zdrowotnej
Lp	12.8	12.8.1	13.1	13.2	13.3	13.4	13.5	13.6	13.7
Formuła									
2017	0,00	0,00	0,00	0,00	0,00	0,00	0,00	0,00	0,00
2018	0,00	0,00	0,00	0,00	0,00	0,00	0,00	0,00	0,00
2019	0,00	0,00	0,00	0,00	0,00	0,00	0,00	0,00	0,00
2020	0,00	0,00	0,00	0,00	0,00	0,00	0,00	0,00	0,00
2021	0,00	0,00	0,00	0,00	0,00	0,00	0,00	0,00	0,00

Wyszczególnienie	Dane uzupełniające o długu i jego spłacie						
	Spłaty rat kapitałowych oraz wykup papierów wartościowych, o których mowa w pkt. 5.1., wynikające wyłącznie z tytułu zobowiązań już zaciągniętych x	Kwota długu, którego planowana spłata dokona się z wydatków budżetu x	Wydatki zmniejszające dług x	w tym:			Wynik operacji niekasowych wpływających na kwotę długu (m.in. umorzenia, różnice kursowe) x
				spłata zobowiązań wymagalnych z lat poprzednich, innych niż w poz. 14.3.3 x	związane z umowami zaliczanymi do tytułów dłużnych wliczanych do państwowego długu publicznego x	wypłaty z tytułu wymagalnych poręczeń i gwarancji x	
Lp	14.1	14.2	14.3	14.3.1	14.3.2	14.3.3	14.4
Formuła							
2017	1 040 000,00	0,00	204,00	204,00	0,00	0,00	-120 000,00
2018	930 000,00	0,00	0,00	0,00	0,00	0,00	0,00
2019	568 762,00	0,00	0,00	0,00	0,00	0,00	0,00
2020	540 000,00	0,00	0,00	0,00	0,00	0,00	0,00
2021	1 330 000,00	0,00	0,00	0,00	0,00	0,00	0,00

* Informacja o spełnieniu wskaźnika spłaty zobowiązań określonego w art. 243 ustawy po uwzględnieniu zobowiązań związku współtworzonego przez jednostkę samorządu terytorialnego, oraz po uwzględnieniu ustawowych wyłączeń zostanie automatycznie wygenerowana przez aplikację wskazaną przez Ministra Finansów, o której mowa w § 4 ust. 1 rozporządzenia Ministra Finansów z dnia 10 stycznia 2013 r. w sprawie wieloletniej prognozy finansowej jednostki samorządu terytorialnego (Dz U poz 86, z późn zm). Automatyczne wyliczenia danych na podstawie wartości historycznych i prognozowanych przez jednostkę samorządu terytorialnego dotyczą w szczególności także poz. 9.6.-9.6.1 i pozycji z sekcji nr 16.

** Należy wskazać jedną z następujących podstaw prawnych: art. 240a ust. 4 / art. 240a ust. 8 / art. 240b ustawy określającą procedurę jaką objęta jest jednostka samorządu terytorialnego.

x - pozycje oznaczone symbolem „x" sporządza się na okres, na który zaciągnięto oraz planuje się zaciągnąć zobowiązania dłużne (prognoza kwoty długu). Okres ten nie podlega wydłużeniu w sytuacji planowania wydatków z tytułu niewymagalnych poręczeń i gwarancji. W przypadku planowania wydatków z tytułu niewymagalnych poręczeń i gwarancji w okresie dłuższym niż okres, na który zaciągnięto oraz planuje się zaciągnąć zobowiązania dłużne, informację o wydatkach z tytułu niewymagalnych poręczeń i gwarancji, wykraczających poza wspomniany okres, należy zamieścić w objaśnieniach do wieloletniej prognozy finansowej. W przypadku, gdy kwoty wydatków wynikające z limitów wydatków na przedsięwzięcia wykraczają poza okres prognozy kwoty długu to pozycje oznaczone symbolem „x" sporządza się do ostatniego roku, na który ustalono limit wydatków na realizację przedsięwzięć

16) Pozycje sekcji 15 są wykazywane wyłącznie przez jednostki samorządu terytorialnego emitujące obligacje przychodowe.

17) Pozycje sekcji 16 wykazują wyłącznie jednostki objęte procedurą wynikającą z art. 240a lub art. 240b ustawy

Dokument podpisany elektronicznie

Wykaz przedsięwzięć do WPF

Załącznik Nr 2 do uchwały Nr XXXVII/282/2017 Rady Gminy Święciechowa z dnia 21.12.2017 r.

kwoty w zł

L.p.	Nazwa i cel	Jednostka odpowiedzialna lub koordynująca	Okres realizacji		Łączne nakłady finansowe	Limit 2017	Limit 2018	Limit 2019	Limit 2020	Limit 2021
			od	do						
1	**Wydatki na przedsięwzięcia-ogółem (1.1+1.2+1.3)**				**39 342 786,02**	**6 368 168,50**	**14 399 783,10**	**3 283 578,25**	**3 210 952,19**	**384 000,00**
1.a	**- wydatki bieżące**				**1 861 850,61**	**320 664,00**	**398 035,65**	**486 568,25**	**48 000,00**	**40 000,00**
1.b	**- wydatki majątkowe**				**37 480 935,41**	**6 047 504,50**	**14 001 747,45**	**2 797 010,00**	**3 162 952,19**	**344 000,00**
1.1	**Wydatki na programy, projekty lub zadania związane z programami realizowanymi z udziałem środków, o których mowa w art.5 ust.1 pkt 2 i 3 ustawy z dnia 27 sierpnia 2009.r. o finansach publicznych (Dz.U.Nr 157, poz.1240,z późn.zm.), z tego:**				**19 943 119,86**	**3 648 953,86**	**11 265 962,45**	**1 729 461,25**	**2 441 735,00**	**344 000,00**
1.1.1	**- wydatki bieżące**				**390 866,25**	**0,00**	**212 415,00**	**178 451,25**	**0,00**	**0,00**
1.1.1.1	*Edukacja przedszkolna - poprawa warunków i wyrównanie dostępu do edukacji przedszkolnej*	*PRZEDSZKOLE*	*2018*	*2019*	*283 906,25*	*0,00*	*105 455,00*	*178 451,25*	*0,00*	*0,00*
1.1.1.2	*Kompleksowa integracja z rynkiem pracy -*	*GOPS ŚWIĘCIECHOWA*	*2017*	*2018*	*106 960,00*	*0,00*	*106 960,00*	*0,00*	*0,00*	*0,00*
1.1.2	**- wydatki majątkowe**				**19 552 253,61**	**3 648 953,86**	**11 053 547,45**	**1 551 010,00**	**2 441 735,00**	**344 000,00**
1.1.2.1	*Budowa Przedszkola w Święciechowie - Poprawa warunków dzieci uczęszczających do Przedszkola*	*URZĄD GMINY*	*2015*	*2018*	*10 871 295,92*	*2 575 701,26*	*8 165 488,36*	*0,00*	*0,00*	*0,00*
1.1.2.2	*Budowa wraz z przebudową obiektów i zagospodarowania plaży w Gołanicach - Poprawa Gminnej bazy turystycznej*	*URZĄD GMINY*	*2015*	*2018*	*352 006,08*	*0,00*	*332 556,08*	*0,00*	*0,00*	*0,00*
1.1.2.3	*Budowa Sali gimnastycznej w Długiem Starem - upowszechnianie kultury fizycznej w środowisku wiejskim*	*URZĄD GMINY*	*2009*	*2020*	*2 952 945,00*	*50 000,00*	*50 000,00*	*912 010,00*	*1 891 735,00*	*0,00*
1.1.2.4	*Bud.sieci kanalizacji sanitarnej w m.Przybyszewo - etap II - zapewnienie wszystkim gospodarstwom domowym możliwości dostępu do sieci kanalizacyjnej, ochrona środowiska*	*URZĄD GMINY*	*2006*	*2019*	*0,00*	*0,00*	*0,00*	*0,00*	*0,00*	*0,00*

Dokument podpisany elektronicznie

Limit zobowiązań
27 646 482,04
1 293 267,90
26 353 214,14
19 430 112,56

390 866,25
283 906,25
106 960,00
19 039 246,31
10 741 189,62
332 556,08
2 903 745,00
0,00

Dokument podpisany elektronicznie

L.p.	Nazwa i cel	Jednostka odpowiedzialna lub koordynująca	Okres realizacji		Łączne nakłady finansowe	Limit 2017	Limit 2018	Limit 2019	Limit 2020	Limit 2021
			od	do						
1.1.2.5	*Realizacja Programu Gospodarki Niskoemisyjnej - Termomodernizacja wraz ze zmianą kolorystyki elewacji budynku Zespołu Szkół w Święciechowie - Poprawa nauczania w szkole*	*URZĄD GMINY*	*2016*	*2018*	*3 316 006,61*	*1 018 252,60*	*2 237 503,01*	*0,00*	*0,00*	*0,00*
1.1.2.6	*Plan Gospodarki Niskoemisyjnej - modernizacja oświetlenia ulic - modernizacja punktów świetlnych*	*URZĄD GMINY*	*2015*	*2021*	*1 880 000,00*	*0,00*	*268 000,00*	*464 000,00*	*550 000,00*	*344 000,00*
1.1.2.7	*Budowa urządzeń instalacji do wytworzenia energii z OZE na budynku Przedszkola w Święciechowie -*	*URZĄD GMINY*	*2017*	*2019*	*180 000,00*	*5 000,00*	*0,00*	*175 000,00*	*0,00*	*0,00*
1.2	**Wydatki na programy, projekty lub zadania związane z umowami partnerstwa publiczno-prywatnego, z tego:**				**0,00**	**0,00**	**0,00**	**0,00**	**0,00**	**0,00**
1.2.1	**- wydatki bieżące**				**0,00**	**0,00**	**0,00**	**0,00**	**0,00**	**0,00**
1.2.2	**- wydatki majątkowe**				**0,00**	**0,00**	**0,00**	**0,00**	**0,00**	**0,00**
1.3	**Wydatki na programy, projekty lub zadania pozostałe (inne niż wymienione w pkt 1.1 i 1.2),z tego**				**19 399 666,16**	**2 719 214,64**	**3 133 820,65**	**1 554 117,00**	**769 217,19**	**40 000,00**
1.3.1	**- wydatki bieżące**				**1 470 984,36**	**320 664,00**	**185 620,65**	**308 117,00**	**48 000,00**	**40 000,00**
1.3.1.1	*Działajmy razem z wiarą w lepsze jutro - wsparcie dla osób starszych lub niesamodzielnych w postaci usług opiekuńczych*	*GOPS ŚWIĘCIECHOWA*	*2016*	*2018*	*4 193,15*	*3 720,00*	*473,15*	*0,00*	*0,00*	*0,00*
1.3.1.2	*Mały Mistrz - poprawa sprawności fizycznej dzieci klas I-III w ZS Święciechowie*	*URZĄD GMINY*	*2014*	*2017*	*20 100,00*	*2 500,00*	*0,00*	*0,00*	*0,00*	*0,00*
1.3.1.3	*Opracowanie Studium - uwarunkowań i kierunków zagospodarowania przestrzennego*	*URZĄD GMINY*	*2016*	*2018*	*165 135,50*	*114 517,00*	*50 618,50*	*0,00*	*0,00*	*0,00*
1.3.1.4	*Rozliczanie podatku Vat*	*URZĄD GMINY*	*2016*	*2021*	*285 000,00*	*75 000,00*	*40 000,00*	*40 000,00*	*40 000,00*	*40 000,00*
1.3.1.5	*Plan Gospodarki Niskoemisyjnej - Szkolenia - Szkolenia w zakresie gospodarki niskoemisyjnej, promocja i edukacja postaw proekologicznych*	*URZĄD GMINY*	*2015*	*2020*	*48 000,00*	*16 000,00*	*8 000,00*	*8 000,00*	*8 000,00*	*0,00*

Dokument podpisany elektronicznie

Limit zobowiązań
3 255 755,61
1 626 000,00
180 000,00
0,00
0,00
0,00
8 216 369,48
902 401,65
4 193,15
2 500,00
165 135,50
235 000,00
40 000,00

Dokument podpisany elektronicznie

L.p.	Nazwa i cel	Jednostka odpowiedzialna lub koordynująca	Okres realizacji		Łączne nakłady finansowe	Limit 2017	Limit 2018	Limit 2019	Limit 2020	Limit 2021
			od	do						
1.3.1.6	*Poprawa szkolnej bazy oświatowej - poprawa warunków nauczania*	*URZĄD GMINY*	*2013*	*2019*	*948 555,71*	*108 927,00*	*86 529,00*	*260 117,00*	*0,00*	*0,00*
1.3.2	**- wydatki majątkowe**				**17 928 681,80**	**2 398 550,64**	**2 948 200,00**	**1 246 000,00**	**721 217,19**	**0,00**
1.3.2.1	*Bud.sieci kanalizacji sanitarnej w Krzycku Małym i Gołanicach - zapewnienie wszystkim gospodarstwom domowym możliwości dostępu do sieci kanalizacyjnej, ochrona środowiska*	*URZĄD GMINY*	*2013*	*2017*	*7 681 904,07*	*810 000,00*	*0,00*	*0,00*	*0,00*	*0,00*
1.3.2.2	*Poprawa szkolnej bazy oświatowej - poprawa warunków nauczania*	*URZĄD GMINY*	*2013*	*2019*	*1 481 679,48*	*158 229,00*	*766 000,00*	*250 000,00*	*0,00*	*0,00*
1.3.2.3	*Realizacja Programu Gospodarki Niskoemisyjnej - Budowa dróg gminnych i chodników - poprawa bezpieczństawa komunikacyjnego*	*URZĄD GMINY*	*2013*	*2020*	*3 693 057,78*	*346 471,51*	*321 000,00*	*350 000,00*	*463 217,19*	*0,00*
1.3.2.4	*Realizacja Programu Gospodarki Niskoemisyjnej - Budowa oświetlenia - poprawa efektywności i jakości oświetlenia*	*URZĄD GMINY*	*2013*	*2019*	*1 368 410,42*	*190 450,13*	*429 000,00*	*200 000,00*	*0,00*	*0,00*
1.3.2.5	*Rozbudowa kanalizacji sanitarnej i wodociągowej - zapewnienie wszystkim gospodarstwom domowym możliwości dostępu do sieci kanalizacyjnej, ochrona środowiska*	*URZĄD GMINY*	*2013*	*2019*	*1 829 402,86*	*643 400,00*	*341 200,00*	*250 000,00*	*0,00*	*0,00*
1.3.2.6	*Plan Gospodarki Niskoemisyjnej - udzieleni dotacji na przygotowanie ciepłej wody użytkowej - Przygotowanie ceipłej wody użytkowej za pomocą alternatywnych sposobów pozyskania energii pierwotnej*	*URZĄD GMINY*	*2016*	*2020*	*250 000,00*	*48 000,00*	*50 000,00*	*71 000,00*	*37 000,00*	*0,00*
1.3.2.7	*Plan Gospodarki Niskoemisyjnej - Udzielenie dotacji na ograniczenie emisji zanieczyszczeń - Ograniczenie emisji zanieczyszczeń powstajacych ze spalania paliw na potrzeby c.o.*	*URZĄD GMINY*	*2016*	*2020*	*248 227,19*	*52 000,00*	*50 000,00*	*75 000,00*	*36 000,00*	*0,00*
1.3.2.8	*Plan Gospodarki Niskoemisyjnej - udzielenie dotacji na produkcję eneregii elektrycznej - Produkcja energii elektrycznej na połaciach budynków użyteczności publicznej*	*URZĄD GMINY*	*2016*	*2020*	*240 000,00*	*0,00*	*5 000,00*	*50 000,00*	*185 000,00*	*0,00*

Dokument podpisany elektronicznie

Limit zobowiązań
455 573,00
7 313 967,83
810 000,00
1 174 229,00
1 480 688,70
819 450,13
1 234 600,00
206 000,00
213 000,00
240 000,00

Dokument podpisany elektronicznie

L.p.	Nazwa i cel	Jednostka odpowiedzialna lub koordynująca	Okres realizacji		Łączne nakłady finansowe	Limit 2017	Limit 2018	Limit 2019	Limit 2020	Limit 2021
			od	do						
1.3.2.9	*Budowa łącznika drogi S5 - przebudowa ulicy Wilkowickiej w Lesznie - poprawa warunków komunikacyjnych*	*URZĄD GMINY*	*2016*	*2018*	*986 000,00*	*0,00*	*986 000,00*	*0,00*	*0,00*	*0,00*
1.3.2.10	*Udzielenie pomocy finansowej dla Miasta Leszna - na Przebudowę*	*URZĄD GMINY*	*2016*	*2017*	*150 000,00*	*150 000,00*	*0,00*	*0,00*	*0,00*	*0,00*

Dokument podpisany elektronicznie

Limit zobowiązań
986 000,00
150 000,00

OBJAŚNIENIA WARTOŚCI PRZYJĘTYCH W WIELOLETNIEJ PROGNOZIE FINANSOWEJ GMINY ŚWIĘCIECHOWA NA LATA 2017-2021

W autopoprawkach do uchwały Wójt Gminy Święciechowa uwzględnił uwagi zawarte w uchwale nr SO-0957/33/10/Ln/2016 Składu Orzekającego Regionalnej Izby Obrachunkowej w Poznaniu z dnia 09.12.2016 r. w sprawie wyrażenia opinii o projekcie wieloletniej prognozy finansowej Gminy Święciechowa, i tak:
a) w pozycji 10.1. załącznika nr 1 (przepływy) wykazano kwoty spłat rat pożyczek i kredytów w latach 2018 - 2021 zgodnie z pozycją nr 5.1. załącznika nr 1,
b) dla przedsięwzięcia pod nazwą "Plan Gospodarki Niskoemisyjnej - Szkolenia - Szkolenia w zakresie gospodarki niskoemisyjnej, promocja i edukacja postaw proekologicznych poprawiono limit wydatków w latach 20-17 - 2020 na kwotę: 32.000,00 zł,
c) w związku z zakończeniem realizacji zadania związanego z "Realizacją Programu Gospodarki Niskoemisyjnej - Przebudowa z rozbudową budynku Urzędu Gminy w Święciechowie - Przystosowanie budynku Urzędu Gminy dla osób niepełnosprawnych, modernizacja oświetlenia wewnętrznego" zadanie zostało wykreślone z wykazu przedsięwzięć,
d) dla przedsięwzięcia pod nazwą "Poprawa szkolnej bazy oświatowej - poprawa warunków nauczania" wskazano jako jednostkę odpowiedzialna Urząd Gminy,
e) po odświeżeniu danych w programie Bestia nazwy przedsięwzięć związanych z udzielaniem dotacji w ramach Planu Gospodarki Niskoemisyjnej zawierają informację, że jest to udzielenie dotacji,
f) w związku z wyczerpaniem w chwili obecnej możliwości pozyskania środków na realizację zadania "Przebudowa ulicy Pilotów w Strzyżewicach", zadanie zostaje połączone w jedną całość z zadaniem pn. "Realizacja Programu Gospodarki Niskoemisyjnej - Budowa dróg gminnych i chodników - poprawa bezpieczeństwa komunikacyjnego" - zmiany dokonano również w załączniku o wydatkach majątkowych do uchwały budżetowej.

- Objaśnienia przyjętych wielkości w załączniku Nr 1 pn.: „Szczegółowy kształt i zakres danych budżetowych Wieloletniej Prognozy Finansowej".

Wieloletnia Prognoza Finansowa Gminy Święciechowa na lata 2017-2021 została opracowana zgodnie z ustawą z dnia 27 sierpnia 2009 roku o finansach publicznych.
Wieloletnia Prognoza Finansowa jest sporządzona do roku 2021, bowiem w tym właśnie roku wygasa ostatnie zobowiązanie Gminy. W dniu 27 września 2007 r. Rada Gminy Święciechowa podjęła uchwałę Nr IX/64/2007 w sprawie zaciągnięcia zobowiązań finansowych z tytułu udzielenia poręczenia wekslowego za zobowiązania Miejskiego Zakładu Oczyszczania Sp. z o.o. w Lesznie z tytułu pożyczki inwestycyjnej zaciągniętej w Narodowym Funduszu Ochrony Środowiska i Gospodarki Wodnej w Warszawie na realizację zadania pn. „Budowa Zakładu Zagospodarowania Odpadów w Trzebani". W dniu 17 listopada 2015 r. podpisano aneks nr 3 do w/w umowy pożyczki, w wyniku którego zmienione zostały ustanowione zabezpieczenia. MZO Sp. z o.o. wystąpiło do NFOŚiGW w Warszawie o zmianę dotychczasowych form zabezpieczenia pożyczki. W konsekwencji podpisanego aneksu nr 3 zmienione zostały zabezpieczenia pożyczki z poręczeń wekslowych gmin, na zabezpieczenie wekslowe pożyczkobiorcy czyli MZO Sp. z o.o. W dniu 26 listopada 2015 r. Gmina Święciechowa otrzymała zawiadomienie z MZO Sp. z o.o. informację o zmianie sposobu zabezpieczenia pożyczki z NFOŚiGW w Warszawie, a w dniu 09.12.2015 r. zwrócono Gminie anulowany weksel własny „In blanco" wraz z zanulowaną deklaracją wekslową. W związku z powyższym w dniu 17.12.2015 r. uchwałą nr XIII/86/2015 Rady Gminy Święciechowa uchylono uchwałę Nr IX/64/2007 w sprawie zaciągnięcia zobowiązań finansowych z tytułu udzielenia poręczenia wekslowego za zobowiązania Miejskiego Zakładu Oczyszczania Sp. z o.o. w Lesznie.

Metodykę zastosowaną w WPF można przedstawić w następujący sposób:

Dochody ogółem

- wydatki bieżące (bez obsługi długu)
+ nadwyżka budżetowa z lat ubiegłych powiększona o wolne środki
= środki do dyspozycji na obsługę długu i wydatki majątkowe
- spłata i obsługa długu (raty +odsetki)
= środki do dyspozycji na wydatki majątkowe
- wydatki majątkowe
=nadwyżka/deficyt środków finansowych
+ ew. kredyty/pożyczki/obligacje
=wynik finansowy budżetu

Zastosowana metodyka obrazuje sytuację finansową Gminy oraz pozwala na ocenę jej zdolności kredytowej i analizę możliwości inwestycyjnych.
Bazę do obliczeń stanowią zweryfikowane dane, będące wynikiem dokładnej analizy danych historycznych, dotyczących wykonania budżetów Gminy za ostatnie 3 lata z uwzględnieniem:

- poszczególnych źródeł dochodów budżetowych,
- poszczególnych kategorii bieżących wydatków budżetowych.

Na podstawie danych historycznych opracowane są założenia odnośnie kształtowania się poszczególnych kategorii dochodów i wydatków budżetowych w kolejnych latach, w efekcie czego można policzyć (uwzględniając nadwyżkę budżetową z lat ubiegłych powiększoną o wolne środki) wartość środków do dyspozycji na obsługę długu i wydatki majątkowe.

Założenia makroekonomiczne

Z analizy głównych źródeł dochodów i wydatków budżetowych Gminy wynika, że w dużej mierze zmieniają się one pod wpływem inflacji. Z drugiej strony na część dochodów budżetowych wpływ ma aktywność gospodarcza, której podstawowym miernikiem są zmiany produktu krajowego brutto.
Wielkości przyjęte do WPF zakładają obowiązujący stan prawny, zarówno w zakresie finansów publicznych, jak i sytemu gospodarczego kraju.

Założenia zmian dochodów budżetowych

Wartość poszczególnych pozycji dochodów budżetowych na 2017 rok została szczegółowo omówiona w uzasadnieniu przyjętych wielkości w projekcie budżetu. Wielkości są modyfikowane zgodnie ze zmieniającą się sytuacją w Gminie, jak również wraz z przekazywaniem środków z budżetu Państwa lub ze źródeł pozabudżetowych.

Prognoza na kolejne lata uzależnia zmiany większości wyodrębnionych grup dochodów budżetowych od zmian inflacji. Dotyczy to głównie pozycji dochodów z podatków i opłat oraz dochodów z usług i bieżących dochodów z majątku (tj. z dzierżaw i najmu oraz za zarząd, użytkowanie i użytkowanie wieczyste). W latach 2017-2020 przyjęto współczynnik wzrostu 2,5 %, a w roku 2021 2,3 %. Założono również w prognozie dochodów realizację programu rządowego w zakresie wychowywania dzieci.

Natomiast dochody ze sprzedaży majątku komunalnego określono na podstawie zasobów Gminy, które w latach następnych będą wystawione do sprzedaży. Gmina posiada w różnych miejscowościach łącznie ok. 41,92 ha gruntów - głównie gruntów rolnych, które są oddane w dzierżawę. W samej Święciechowie Gmina posiada 4,42 ha gruntów przeznaczonych w miejscowym planie zagospodarowania przestrzennego pod przemysł, rzemiosło, składy, handel hurtowy, usługi ciężkie. Tereny te położone są przy granicy z miastem Lesznem, ponadto w pobliżu tych terenów będzie przebiegała trasa planowanej drogi ekspresowej S5. Z uwagi na położenie, tereny te będą atrakcyjne dla przyszłych inwestorów. Wielkości dochodów ze sprzedaży mienia ujęte w poszczególnych latach w WPF odzwierciedlają więc realne możliwości ich pozyskania przez Gminę. Zaznaczyć należy, że w chwili sporządzania projektu WPF-u wykonanie dochodów ze sprzedaży majątku komunalnego wynosi: 1.364.530,74 zł, do 875.700,00 zł planu.

W dochodach budżetowych w latach 2018 - 2019 zaplanowano dotacje ze środków unijnych na przedsięwzięcia inwestycyjne z nowej perspektywy finansowej programów unijnych na lata 2014-2020. Zaznaczyć należy, że w 2017 roku z uwagi na brak rozstrzygnięcia konkursów (konkursy odbędą się w grudniu 2016 r. i styczniu 2017 r.) w terminie sporządzania projektu WPF-u na lata 2017-2021 wydatki przewidziane do sfinansowania środkami unijnymi zaplanowano w 2017 roku bez czwartej liczby w paragrafach podziałek klasyfikacji budżetowej właściwej dla środków unijnych. Zmiana klasyfikacji budżetowej nastąpi niezwłocznie po zawarciu stosownych umów na dofinansowanie. Zgodnie z podpisanym Mandatem Terytorialnym dla Leszczyńskiego Obszaru Strategicznej Interwencji, w ramach którego Gmina ma zapewnione finansowanie inwestycji ze środków unijnych związanych z budową Przedszkola w Święciechowie oraz Termomodernizacją Zespołu Szkół w Święciechowie.

Ponadto zauważyć należy, że wzrost dochodów i wydatków odbiegający od wskazanych współczynników wzrostu związany jest z realizacją zadań wynikających z Planu Gospodarki Niskoemisyjnej, który stanowi podstawę ubiegania się o środki z nowej perspektywy finansowej na zadania wynikające z PGN-u, stąd po stronie dochodów i wydatków, występuje znaczny wzrost w latach 2018-2019. Jednocześnie dokonuje się uaktualnienia terminów realizacji przedsięwzięć zgodnie z załącznikiem nr 2 do WPF-u. Ponadto w dalszej części objaśnień przy zadaniach, dla których przewiduje się dofinansowanie ze środków unijnych wskazano Programy, z których można pozyskać dofinansowanie.

Założenia zmian w wydatkach budżetowych

Podobnie jak to było w przypadku dochodów budżetowych, tak samo wartość poszczególnych pozycji wydatków budżetowych w 2017 roku została przyjęta zgodnie z projektem budżetu. W trakcie roku wartość wydatków jest modyfikowana zgodnie ze zmianami dochodów, uwarunkowanych zmieniającą się sytuacją w Gminie, jak również trybem przekazywania środków z budżetu państwa. Założenia w latach następnych wydatków w pozycjach „wynagrodzenia i składki" oraz „wydatki rzeczowe" czyli główne pozycje wydatków bieżących zależne będą od zmian wielkości inflacji. Założono również w prognozie wydatków realizację programu rządowego w zakresie wychowywania dzieci.

Kwota wydatków majątkowych w roku 2017 ujęta w załączniku dotyczącym przepływów finansowych jest zgodna z wielkością środków planowanych w budżecie na rok 2017.
W następnych latach wydatki majątkowe wykazano w wielkościach ujętych w załączniku przedstawiającym planowane przedsięwzięcia do realizacji w latach objętych prognozą. W poz. 5.2 „inne rozchody niezwiązane ze spłatą długu" załącznika Nr 1 WPF w poszczególnych latach od 2018 do 2021 ujęto środki wynikające z rozliczenia budżetu, tj, środki, które mogą być przeznaczone na przyszłe wydatki majątkowe.

Obsługa długu publicznego

Gmina na dzień 31 grudnia 2016 r. będzie posiadała zadłużenie z tytułu zaciągniętych pożyczek i kredytów krajowych na kwotę ogółem 4.528.762,00 zł. W budżecie początkowym na 2017 rok Gmina zaplanowała przychody z tytułu:
- kredytu komercyjnego w wysokości 2.800.000,00 zł na zadania inwestycyjne pn.: „Budowa Przedszkola w Święciechowie – poprawa warunków dzieci uczęszczających do Przedszkola" oraz pn.: „Realizacja Planu Gospodarki Niskoemisyjnej – Termomodernizacja wraz ze zmianą kolorystyki elewacji budynku Zespołu Szkół w Święciechowie – Poprawa nauczania w szkole".

W wyniku sporządzonych sprawozdań finansowych za rok 2015 wystąpiły na dzień 31 grudnia 2015 r. wolne środki które wyniosły: 4.634.396,49 zł, w budżecie początkowym na rok 2016 z nierozdysponowanych wolnych środków zaangażowano na pokrycie deficytu budżetowego kwotę: 112.000,00 zł, (uchwałą nr XV/100/2016 Rady Gminy Święciechowa z dnia 29.01.2016 r. zaangażowano kwotę: 327.435,00 zł, uchwałą nr XVI/105/2016 z dnia 17.03.2016 r. kwotę: 1.804.200,00 zł, uchwałą nr XVIII/130/2016 z dnia 25.05.2016 r. zaangażowano kwotę: 49.260,44 zł, uchwałą nr XIX/138/2016 z dnia 23.06.2016 r. zaangażowano kwotę: 334.000,00 zł, uchwałą nr XXI/155/2016 z dnia 22 września 2016 r. zaangażowano kwotę: 385.700,00 zł, pozostała do rozdysponowania kwota: 1.626.801,05 zł). W ramach finansowania zaplanowano, ze kwota 1.500.000,00 zł pochodząca z nierozdysponowanych wolnych środków stanowić będzie źródło finansowania.

Wysokość zadłużenia na koniec roku 2017 będzie wynosić 6.168.762,00 zł, co stanowi 19,84 % planowanych dochodów ogółem. Kwoty spłat wraz z kosztami obsługi długu w każdym z lat 2017 - 2021 mieszczą się w określonych przez ustawodawcę limitach, tzn. będzie zachowana relacja wynikająca z art. 243 ustawy z dnia 29 sierpnia 2009 r. o finansach publicznych.

W latach następnych Gmina spodziewa się otrzymać umorzenie pożyczek zaciągniętych w WFOŚiGW w Poznaniu, i tak: w roku 2017 łącznie 460.000,- zł, w tym 120.000,- zł zgodnie z umową nr 43/U/400/49/09 z dnia 14.09.2009 r. oraz 340.000,- zł zgodnie z umową nr 258/U/400/50/2009 z dnia 7.12.2009 r., a w roku 2018 umorzenie 25 % wartości pożyczki w kwocie 92.500,- zł zgodnie z umową 287/U/400/131/2013 z dnia 13.12.2013 r. Pożyczka zaciągana w 2014 i 2015 roku przewiduje możliwość jej umorzenia w 40 % tj. w wysokości 980.000,- zł w 2021 roku (umowa nr 137/U/400/391/2014 z dnia 28.08.2014 r.).

W załączniku o przepływach finansowych przedstawiono sposób spłaty długu.

Zmiany dokonane uchwałą nr XXVI/189/2017 z dnia 24.01.2017 r.

Wprowadzono zmiany wynikające z uchwały nr 1/6/2017 Kolegium Regionalnej Izby Obrachunkowej w Poznaniu z dnia 10.01.2017 r. oraz dokonano następujących zmian:
1. zmiany w załączniku Nr 1 pn.: "Wieloletnia Prognoza Finansowa": w 2017 roku – w związku ze zmianą budżetu zmienia się wielkość dochodów i ich części składowych, wydatków i ich elementów;
2. w załączniku Nr 2 w przedsięwzięciach zmiany wynikają z wprowadzenia do wykazu przedsięwzięć zadania pn.: „Edukacja przedszkolna – poprawa warunków i wyrównanie dostępu do edukacji przedszkolnej" zadanie realizowane w latach 2018 – 2019 związane jest z koniecznością realizacji projektu miękkiego, który warunkuje otrzymanie dofinansowania na zadania związane z Budowa Przedszkola w Święciechowie. Ponadto na zadaniach związanych z „Realizacją Planu Gospodarki Niskoemisyjnej – Termomodernizacja wraz ze zmianą kolorystyki elewacji budynku Zespołu Szkół w Święciechowie – poprawa nauczania w szkole" zwiększa się w 2018 roku nakłady finansowe o kwotę: 159.943,21 zł do kwoty: 1.700.000,00 zł zmiana związana jest z koniecznością zabezpieczenia wkładu własnego na realizację tego przedsięwzięcia oraz na zadaniu „Budowa Przedszkola w Święciechowie – poprawa warunków dzieci uczęszczających do Przedszkola" zwiększa się w 2018 roku nakłady finansowe o kwotę: 531.000,00 zł do kwoty: 2.921.000,00 zł zmiana związana jest z koniecznością zabezpieczenia wkładu własnego na realizację tego przedsięwzięcia. Ponadto dokono zmiany wysokości nakładów na zadaniu pn. Działajmy razem z wiarą w lepsze jutro – wsparcie dla osób starczych lub niesamodzielnych w postaci usług opiekuńczych„ poprzez zwiększenie nakładów w 2017 r. do kwoty: 3.720,00 zł w związku z realizacją programu dopiero od 2017 r. W dniu 30 stycznia 2017 r. zawarta zostanie umowa z Urzędem Marszałkowskim na realizację tego zadania. Jednocześnie w wykazie przedsięwzięć zmianie ulegają limity finansowe .

Zmiany dokonane uchwałą nr XXVII/198/2017 z dnia 14.02.2017 r.

Dokonano następujących zmian:
1. zmiany w załączniku Nr 1 pn.: "Wieloletnia Prognoza Finansowa": w 2017 roku – w związku ze zmianą budżetu zmienia się wielkość dochodów i ich części składowych, wydatków i ich elementów;
2. w załączniku Nr 2 w przedsięwzięciach zmianie ulegają limity finansowe związane ze zmianami w budżecie Gminy uchwałą nr XXVII/199/2017 z dn. 14.02.2017 r. ponadto zmiany wynikają aktualizacji wysokości nakładów finansowych na przedsięwzięciach:

a) „Edukacja przedszkolna – poprawa warunków i wyrównanie dostępu do edukacji przedszkolnej" zadanie realizowane w latach 2018 – 2019 w następujący sposób:
Łączne nakłady do poniesienia: 246.276,25 zł
Data rozpoczęcia inwestycji: 2018 r.
Data zakończenia inwestycji: 2019 r.

lp.	wyszczególnienie	okres realizacji		suma
		2018	2019	
1.	Środki własne	13 820,00	24 180,00	38 000,00

2.	Kredyty i pożyczki preferencyjne	0,00	0,00	0,00
3.	Fundusze strukturalne i inne zagraniczne środki bezzwrotne	118 260,00	90 016,25	208 276,25
4.	Dotacje krajowe	0,00	0,00	0,00
	razem:	**132 080,00**	**114 196,25**	**246 276,25**

b) „Realizacja Planu Gospodarki Niskoemisyjnej – Termomodernizacja wraz ze zmianą kolorystyki elewacji budynku Zespołu Szkół w Święciechowie – poprawa nauczania w szkole"

Łączne nakłady do poniesienia: 3.316.055,61 zł
Data rozpoczęcia inwestycji: 2016 r.
Data zakończenia inwestycji: 2018 r.

lp.	wyszczególnienie	okres realizacji			Suma
		2016	2017	2018	
1.	Środki własne	60 300,00	769 750,00	913 750,00	1 743 800,00
2.	Kredyty i pożyczki preferencyjne	0,00	0,00	0,00	0,00
3.	Fundusze strukturalne i inne zagraniczne środki bezzwrotne	0,00	794 515,29	777 740,32	1 572 255,61
4.	Dotacje krajowe	0,00	0,00	0,00	0,00
	razem:	**60 300,00**	**1 564.265,29**	**1 691 490,32**	**3 316 055,61**

c) „Budowa Przedszkola w Święciechowie – poprawa warunków dzieci uczęszczających do Przedszkola"

Łączne nakłady do poniesienia: 6 460.000,00 zł
Data rozpoczęcia inwestycji: 2015 r.
Data zakończenia inwestycji: 2018 r.

lp.	Wyszczególnienie	okres realizacji				suma
		2015	2016	2017	2018	
1.	Środki własne	0,00	110 000,00	2 734 000,00	3 616 000,00	6 460 000,00
2.	Kredyty i pożyczki preferencyjne	0,00	0,00	0,00	0,00	0,00
3.	Fundusze strukturalne i inne zagraniczne środki bezzwrotne	0,00	0,00	0,00	0,00	0,00
4.	Dotacje krajowe	0,00	0,00	0,00	0,00	0,00

	razem:	0,00	110 000,00	2 734 000,00	3 616 000,00	6 460 000,00

Zmiany dokonane uchwałą nr XXVIII/203/2017 z dnia 30.03.2017 r.

1. zmiany w załączniku Nr 1 pn.: "Wieloletnia Prognoza Finansowa": w 2017 roku – w związku ze zmianą budżetu zmienia się wielkość dochodów i ich części składowych, wydatków i ich elementów;
2. w załączniku Nr 2 w przedsięwzięciach zmianie ulegają limity finansowe związane ze zmianami w budżecie Gminy uchwałą nr XXVIII/204/2017 z dn. 30.03.2017 r. ponadto zmiany wynikają aktualizacji wysokości nakładów finansowych na przedsięwzięciach:
a) „Budowa kanalizacji sanitarnej w Krzycku Małym i Gołanicach – zapewnienie wszystkim gospodarstwom domowym możliwości dostępu do sieci kanalizacyjnej, ochrona środowiska",
b) „Realizacja Planu Gospodarki Niskoemisyjnej – Budowa dróg gminnych i chodników – poprawa bezpieczeństwa komunikacyjnego",
c) „Realizacja Planu Gospodarki Niskoemisyjnej – Budowa oświetlenia – poprawa efektywności i jakości oświetlenia",
d) „Plan Gospodarki Niskoemisyjnej – udzielenie dotacji na ograniczenie emisji zanieczyszczeń – ograniczenie emisji zanieczyszczeń powstających ze spalania paliw na potrzeby c.o.",
e) „Opracowanie studium – studium uwarunkowań i kierunków zagospodarowania przestrzennego" wydłuża się okres realizacji przedsięwzięcia do 2018 r. i ustala w 2018 r. nakłady finansowe w kwocie: 8.860,00 zł,
f) „Plan Gospodarki Niskoemisyjnej – Szkolenia – Szkolenia w zakresie gospodarki niskoemisyjnej, promocja i edukacja postaw proekologicznych" w 2017 r. zwiększa się nakłady o kwotę: 8.000,00 zł w związku z planowanym przez WFOŚiGW w Poznaniu dofinansowaniem tego przedsięwzięcia,
g) w związku ze zmianą nazwy zadania: „Budowa wraz z przebudową obiektów i zagospodarowania plaży w Gołanicach – Poprawa Gminnej bazy Turystycznej" na nazwę: „Budowa wraz z przebudową obiektów i zagospodarowania plaży w Gołanicach – przygotowanie terenu" wysokość środków 100.000,00 zł – zadanie jednoroczne, zmniejsza się wysokość nakładów na zadanie pn.: „Budowa wraz z przebudową obiektów i zagospodarowania plaży w Gołanicach – Poprawa Gminnej bazy Turystycznej" w 2017 r. o kwotę: 100.000,00 zł.

Zmiany dokonane uchwałą nr XXIX/219/2017 z dnia 27.04.2017 r.

1. zmiany w załączniku Nr 1 pn.: "Wieloletnia Prognoza Finansowa": w 2017 roku – w związku ze zmianą budżetu zmienia się wielkość dochodów i ich części składowych, wydatków i ich elementów;
2. w załączniku Nr 2 w przedsięwzięciach zmianie ulegają limity finansowe związane ze zmianami w budżecie Gminy uchwałą nr XXIX/220/2017 z dn. 27.04.2017 r. ponadto zmiany wynikają aktualizacji wysokości nakładów finansowych na przedsięwzięciach:
a) „Plan Gospodarki Niskoemisyjnej – modernizacja oświetlenia ulic – modernizacja ulic, modernizacja punktów świetlnych" zadanie realizowane w latach 2015 – 2018 w następujący sposób:
Łączne nakłady do poniesienia: 1.436.700,00 zł
Data rozpoczęcia inwestycji: 2015 r.
Data zakończenia inwestycji: 2018 r.

Plan Gospodarki Niskoemisyjnej - Modernizacja oświetlenia ulic, modernizacja punktów świetlnych						
lp	Źródła finansowania	okres realizacji				suma
		2015	2016	2017	2018	
1.	Środki własne	0,00	0,00	0,00	0,00	0,00
2.	Kredyty i pożyczki preferencyjne	0,00	0,00	800 000,00	0,00	800 000,00

3.	Fundusze strukturalne i inne zagraniczne środki bezzwrotne	0,00	0,00	0,00	636 700,00	636 700,00
4.	Dotacje krajowe	0,00	0,00	0,00	0,00	0,00
	razem:	**0,00**	**0,00**	**800 000,00**	**636 700,00**	**1 436 700,00**

Zmiany dokonane uchwałą nr XXVI/189/2017 z dnia 24.01.2017 r.

1. zmiany w załączniku Nr 1 pn.: "Wieloletnia Prognoza Finansowa": w 2017 roku – w związku ze zmianą budżetu zmienia się wielkość dochodów i ich części składowych, wydatków i ich elementów;
2. w załączniku Nr 2 w przedsięwzięciach zmianie ulegają limity finansowe związane ze zmianami w budżecie Gminy uchwałą nr XXX/228/2017 z dn. 25.05.2017 r. oraz zmiany dotyczą wprowadzenia nowego przedsięwzięcia w załączniku nr 2 do WPF-u:

a) „Kompleksowa Integracja z rynkiem pracy" zadanie realizowane w latach 2017 – 2018 w następujący sposób:
Łączne nakłady do poniesienia: 213.920,00 zł
Data rozpoczęcia zadania: 2017 r.
Data zakończenia zadania: 2018 r.

lp.	wyszczególnienie	okres realizacji		suma
		2017	2018	
1.	Środki własne	0,00	0,00	0,00
2.	Kredyty i pożyczki preferencyjne	0,00	0,00	0,00
3.	Fundusze strukturalne i inne zagraniczne środki bezzwrotne	0,00	213.920,00	213.920,00
4.	Dotacje krajowe	0,00	0,00	0,00
	razem:	**0,00**	**213.920,00**	**213.920,00**

Projekt skierowany jest do grupy 80 osób z gminy Święciechowa, pełnoletnie, bierne zawodowo, bezrobotne, w wieku aktywności zawodowej.
Realizacja projektu od 01.04.2017 do 30.09.2018.
Zaplanowane zadania:

1. Wsparcie psychologiczno – doradcze: doradztwo (indywidualnie), poradnictwo psychologiczne (indywidualnie), warsztaty psychologiczne (w grupach), warsztaty aktywizacji zawodowej (w grupach).
2. Szkolenia zawodowe: kierowca kat. C+F, sprzedawca z obsługą kas fiskalnych, pracownik biurowy z elementami komputera, opiekun osób starszych.
3. Staże zawodowe i pośrednictwo pracy: indywidualnie wybór zawodu zgodnie z kwalifikacjami. Forma 1 na 1 czyli opiekun stażu na 1 stażystę. Staż płatny.

Biuro projektu – GOPS Święciechowa.

Wartość projektu w kwocie: 276.640,00 zł, w tym dofinansowanie w kwocie: 213.920,00 zł, wkład własny Gminy Święciechowa 62.720,00 zł wnoszony do Projektu w formie rzeczowej poprzez udostępnienie sal i pomieszczeń na jego realizację. W związku, iż nakładami finansowymi na realizację Projektu jest wartość dofinansowania w łącznych nakładach finansowych do poniesienia wykazano tylko kwotę wnioskowanego dofinansowania.

W związku z otrzymaniem dofinansowania zmianie ulega wysokość nakładów na zadaniu:

„Budowa Przedszkola w Święciechowie – poprawa warunków dzieci uczęszczających do Przedszkola"

Łączne nakłady do poniesienia: 10.581.855,07 zł
Data rozpoczęcia inwestycji: 2015 r.
Data zakończenia inwestycji: 2018 r.

lp	Wyszczególnienie	okres realizacji				Suma
		2015	2016	2017	2018	
1.	Środki własne	0,00	110 000,00	2 734 000,00	3 616 000,00	6 460 000,00
2.	Kredyty i pożyczki preferencyjne	0,00	0,00	0,00	0,00	0,00
3.	Fundusze strukturalne i inne zagraniczne środki bezzwrotne	0,00	0,00	2 017 861,87	2 103 993,20	4.121.855,07
4.	Dotacje krajowe	0,00	0,00	0,00	0,00	0,00
	razem:	**0,00**	**110 000,00**	**4.751.861,87**	**5.719.993,20**	**10.581.855,07**

Zmiany dokonane uchwałą nr XXXI/232/2017 z dnia 29.06.2017 r.

1. zmiany w załączniku Nr 1 pn.: "Wieloletnia Prognoza Finansowa": w 2017 roku – w związku ze zmianą budżetu zmienia się wielkość dochodów i ich części składowych, wydatków i ich elementów;
2. w załączniku Nr 2 w przedsięwzięciach zmianie ulegają limity finansowe związane ze zmianami w budżecie Gminy uchwałą nr XXXI/233/2017 z dn. 29.06.2017 r. oraz wprowadza się nowe zadanie:

a) „Budowa urządzeń instalacji do wytwarzania energii z OZE na budynku Przedszkola w Święciechowie" zadanie realizowane w latach 2017 – 2019 w następujący sposób:
Łączne nakłady do poniesienia: 345.000,00 zł
Data rozpoczęcia inwestycji: 2017 r.
Data zakończenia inwestycji: 2019 r.

lp	wyszczególnienie	okres realizacji			suma
		2017	2018	2019	
1.	Środki własne	15 000,00	25 000,00	25 000,00	65 000,00
2.	Kredyty i pożyczki preferencyjne	0,00	0,00	0,00	0,00
3.	Fundusze strukturalne i inne zagraniczne środki bezzwrotne	0,00	140 000,00	140 000,00	280 000,00
4.	Dotacje krajowe	0,00	0,00	0,00	0,00
	razem:	**15 000,00**	**165 000,00**	**165 000,00**	**345 000,00**

Zmiany dokonane uchwałą nr XXXII/240/2017 z dnia 25.07.2017 r.

1. dokonuje się zmian związanych ze zmianą zakresu przedmiotowego przedsięwzięć i przesunięciu wybranych zadań z zadań wieloletnich do inwestycji jednorocznych i tak:

- w przedsięwzięciu pn.: „Rozbudowa kanalizacji sanitarnej i wodociągowej – zapewnienie wszystkim gospodarstwom domowym możliwości dostępu do sieci kanalizacyjnej, ochrona środowiska" wydatki związane z inwestycją pn: „Wykonanie projektu budowlanego wraz z uzyskaniem pozwolenia na budowę sieci wodociągowej oraz sieci kanalizacji sanitarnej i deszczowej w ul. Strzeleckiej w Święciechowie" (wartość nakładów 12.000,00 zł) w związku ze zmianą inwestycji na zadanie jednoroczne ulegają zmniejszeniu o kwotę: 12.000,00 zł;
- w przedsięwzięciu pn.: „Realizacja Planu Gospodarki Niskoemisyjnej – budowa dró gminnych i chodników – poprawa bezpieczeństwa komunikacyjnego" wydatki związane z inwestycją pn: „Budowa drogi ulicy Strzeleckiej w Święciechowie" (wartość nakładów 10.000,00 zł) w związku ze zmianą inwestycji na zadanie jednoroczne ulegają zmniejszeniu o kwotę: 10.000,00 zł;
- w przedsięwzięciu pn.: „Realizacja Planu Gospodarki Niskoemisyjnej – budowa oświetlenia – poprawa efektywności i jakości oświetlenia" wydatki związane z inwestycją pn: „Przebudowa istniejącej linii napowietrznej średniego napięcia kolidującej z planowaną budową Przedszkola w Święciechowie" (wartość nakładów 100.000,00 zł) w związku ze zmianą inwestycji na zadanie jednoroczne ulegają zmniejszeniu o kwotę: 100.000,00 zł;

2. zmiany w załączniku Nr 1 pn.: "Wieloletnia Prognoza Finansowa": w 2017 roku – w związku ze zmianą budżetu zmienia się wielkość dochodów i ich części składowych, wydatków i ich elementów;
3. w załączniku Nr 2 w przedsięwzięciach zmianie ulegają limity finansowe związane ze zmianami w budżecie Gminy uchwałą nr XXXII/241/2017 z dn. 25.07.2017 r.

Zmiany dokonane uchwałą nr XXXIII/246/2017 z dnia 07.09.2017 r.

1. zmiany w załączniku Nr 1 pn.: "Wieloletnia Prognoza Finansowa": w 2017 roku – w związku ze zmianą budżetu zmienia się wielkość dochodów i ich części składowych, wydatków i ich elementów;
2. w załączniku Nr 2 w przedsięwzięciach zmianie ulegają limity finansowe związane ze zmianami w budżecie Gminy uchwałą nr XXXIII/247/2017 z dn. 07.09.2017 r. ponadto dokonuje się zwiększenia nakładów finansowych w 2018 r. na przedsięwzięcie pn.: „Budowa nowej drogi łączącej drogę S5 – węzeł Święciechowa – poprawa warunków komunikacyjnych" o kwotę: 286.000,00 zł, przedmiotowe zwiększenie środków w 2018 r. związane jest z otwarciem ofert na realizację przedmiotowego zadania i brakiem pełnego zabezpieczenia finansowego.

Ponadto w objaśnieniach przyjętych wartości w WPF dostosowano opis do zmian dokonanych w załącznikach Nr 1 i Nr 2 do niniejszej uchwały, aktualizuje się tabele nakładów finansowych na poszczególne przedsięwzięcia objęte WPF wynikające ze zmian w budżecie gminy na rok 2017 dokonane uchwałą Rady Gminy z dn. 07.09.2017r.

Zmiany dokonane uchwałą nr XXXIV/256/2017 z dnia 26.09.2017 r.

W niniejszej uchwale dokonuje się następujących zmian Uchwały Nr XXIV/177/2016 Rady Gminy Święciechowa z dnia 20 grudnia 2016 r. w sprawie Wieloletniej Prognozy Finansowej na lata 2017 – 2021:
1. zmiany w załączniku Nr 1 pn.: "Wieloletnia Prognoza Finansowa": w 2017 roku – w związku ze zmianą budżetu zmienia się wielkość dochodów i ich części składowych, wydatków i ich elementów;
2. w załączniku Nr 2 w przedsięwzięciach zmianie ulegają limity finansowe związane ze zmianami w budżecie Gminy uchwałą nr XXXIV/257/2017 z dn. 26.09.2017 r.

Ponadto w objaśnieniach przyjętych wartości w WPF dostosowano opis do zmian dokonanych w załącznikach Nr 1 i Nr 2 do niniejszej uchwały, aktualizuje się tabele nakładów finansowych na poszczególne przedsięwzięcia objęte WPF wynikające ze zmian w budżecie gminy na rok 2017 dokonane uchwałą Rady Gminy z dn. 26.09.2017r.

Zmiany dokonane uchwała nr XXXVI/272/2017 Rady Gminy Święciechowa z dnia 21.11.2017 r.

W niniejszej uchwale dokonuje się następujących zmian Uchwały Nr XXIV/177/2016 Rady Gminy Święciechowa z dnia 20 grudnia 2016 r. w sprawie Wieloletniej Prognozy Finansowej na lata 2017 – 2021:

1. zmiany w załączniku Nr 1 pn.: "Wieloletnia Prognoza Finansowa": w 2017 roku – w związku ze zmianą budżetu zmienia się wielkość dochodów i ich części składowych, wydatków i ich elementów; w związku, iż obowiązująca Wieloletnia Prognoza Finansowa obejmuje okres od 2017 r. do 2021 r. zaktualizowano wysokość nakładów w latach 2018 – 2021 do kwot ujętych w projekcie Wieloletniej Prognozy Finansowej Gminy Święciechowa na lata 2018 – 2023, różnice dotyczą roku 2022 i 2023, które nie są objęte niniejszym WPF-em i związane są z faktem, iż ostatnim rokiem dla załącznika nr 2 w zakresie przedsięwzięć winien być rok 2022, a dla spłaty zadłużenia planowanego do zaciągnięcia w 2018 r. w kwocie: 6.250.000,00 zł ostatnim rokiem spłaty jest rok 2023, ponadto zmiany w załączniku nr 1 dotyczą rezygnacji z planowanej do zaciągnięcia w 2017 r. pożyczki w WFOŚiGW w Poznaniu w kwocie: 800.000,00 zł;
2. w załączniku Nr 2 w przedsięwzięciach zmianie ulegają limity finansowe związane ze zmianami w budżecie Gminy uchwałą nr XXXVI/272/2017 z dn. 21.11.2017 r. oraz dokonuje się następujących zmian:
   4. limitów finansowych na zadaniu pn. „Kompleksowa integracja z rynkiem pracy", zadanie realizowane w latach 2017 – 2018, łączne nakłady finansowe i limit w 2018 roku po zmianie wynoszą: 106.960,00 zł (było: 213.920,00 zł);
   5. limitów finansowych na zadaniu pn. „Edukacja przedszkolna – poprawa warunków i wyrównanie dostępu do edukacji przedszkolnej", zadanie realizowane w latach: 2018 - 2019, łączne nakłady finansowe po zmianie wynoszą: 283.906,25 zł (było: 300.000,00 zł), w tym limit w roku 2018 wynosi: 105.455,00 zł (było: 145.140,00 zł), limit w 2019 r. wynosi: 178.451,25 zł (było: 154.860,00 zł);
   6. w związku z rezygnacją z realizacji zadania i z uwagi na brak możliwości wykreślenia z WPF-u zadania o nazwie: „Budowa sieci kanalizacji sanitarnej w m. Przybyszewo – etap II – zapewnienie wszystkim gospodarstwom domowym możliwości dostępu do sieci kanalizacyjnej, ochrona środowiska", zadanie realizowane w latach 2006 – 2019 łączne nakłady finansowe w kwocie: 2.285.253,00 zł zastępuje się kwotą: 0,00 zł, nakłady w poszczególnych latach wynoszą również 0,00 zł;
   7. zmianą nazwy zadania, z: „Budowa nowej drogi łączącej drogę S5 – węzeł Święciechowa – poprawa warunków komunikacyjnych" na nazwę: „Budowa łącznika drogi S5 – przebudowa ulicy Wilkowickiej w Lesznie", zadanie realizowane w latach 2016 – 2018, łączne nakłady finansowe: 986.000,00 zł.
   8. dokonuje się uaktualnienia wysokości nakładów finansowych, na zadania, których wartość uległa zmianie w związku z uchwała nr XXXVI/273/2017 Rady Gminy Święciechowa z dnia 21 listopada 2017 r. w sprawie zmian w budżecie gminy na rok 2017 i dotyczy zadań:
      - pn.: „Budowa Przedszkola w Święciechowie – poprawa warunków dzieci uczęszczających do Przedszkola",

- pn.: „Budowa sieci kanalizacji sanitarnej w Krzycku Małym i Gołanicach – zapewnienie wszystkim gospodarstwom domowym możliwości dostępu do sieci kanalizacyjnej, ochrona środowiska",
- pn.: „Realizacja Planu gospodarki Niskoemisyjnej – Budowa dróg gminnych i chodników – poprawa bezpieczeństwa komunikacyjnego",
- pn.: „Plan Gospodarki Niskoemisyjnej – modernizacja oświetlenia ulic – modernizacja punktów świetlnych" dla pokazania całej wartości zadania, której planuje się realizować w latach 2018 – 2022 (wg złożonego projektu WPF-u na lata 2018 – 2023), wysokość nakładów na realizację zadania wynosi: 1.880.000,00 zł, w roku 2021 (ostatnim obecnej prognozy) wskazano kwotę z projektu na lata 2018 – 2023 tj. kwotę: 344.000,00 zł, pozostałej kwoty ujętej w projekcie na lata 2018 – 2023 tj. 254.000,00 zł nie ujęto w związku z niedokonanie rozszerzenia obecnej prognozy do roku 2023, jednakże w związku z powyższym w pozycji limit zobowiązań wskazano całą wartość łącznie z tą, z 2022 roku,
- pn.: „Poprawa szkolnej bazy oświatowej poprzez wykonywanie prac remontowych" obniżenie wartości łącznych nakładów z kwoty: 955.747,71 zł do kwoty: 948.555,71 zł.

- dokonuje się uaktualnienia wysokości nakładów finansowych, na pozostałe zadania w zakresie nakładów poniesionych w 2016 do wykonania za 2016 r.

9. w związku, iż obowiązująca Wieloletnia Prognoza Finansowa obejmuje okres od 2017 r. do 2021 r. zaktualizowano wysokość nakładów w latach 2018 – 2021 do kwot ujętych w projekcie Wieloletniej Prognozy Finansowej Gminy Święciechowa na lata 2018 – 2023, różnice dotyczą roku 2022 i 2023, które nie są objęte niniejszym WPF-em i związane są z faktem, iż ostatnim rokiem dla załącznika nr 2 w zakresie przedsięwzięć winien być rok 2022, a dla spłaty zadłużenia planowanego do zaciągnięcia w 2018 r. w kwocie: 6.250.000,00 zł ostatnim rokiem spłaty jest rok 2023.
10. w związku z dokonanymi niniejszą uchwałą zmianami występuje konieczność wniesienia autopoprawek do projektu Wieloletniej Prognozy Finansowej gminy Święciechowa na lata 2018 – 2023, planowany termin przyjęcia nowej Wieloletniej Prognozy Finansowej na lata 2018 – 2023 tj. 21.12.2017 r.

3. nakłady finansowe na poszczególnych zadaniach po zmianach wynoszą:

Zadanie nr 1.1.1.1.

Edukacja przedszkolna - poprawa warunków i wyrównanie dostępu do edukacji przedszkolnej					
lp.	wyszczególnienie	okres realizacji			suma
		2017	2018	2019	
1.	Środki własne	0,00	71 255,00	31 897,69	103 152,69
2.	Kredyty i pożyczki preferencyjne	0,00	0,00	0,00	0,00
3.	Fundusze strukturalne i inne zagraniczne środki bezzwrotne	0,00	34 200,00	146 553,56	180 753,56
4.	Dotacje krajowe	0,00	0,00	0,00	0,00
	razem:	0,00	105 455,00	178 451,25	283 906,25

Zadanie 1.1.1.2.

lp.	wyszczególnienie	okres realizacji		suma
		2017	2018	
1.	Środki własne	0,00	0,00	0,00
2.	Kredyty i pożyczki preferencyjne	0,00	0,00	0,00
3.	Fundusze strukturalne i inne zagraniczne środki bezzwrotne	0,00	106.960,00	106.960,00
4.	Dotacje krajowe	0,00	0,00	0,00
	razem:	**0,00**	**106.960,00**	**106.960,00**

Zadanie 1.1.2.1.

Budowa Przedszkola w Święciechowie - poprawa warunków dzieci uczęszczających do Przedszkola po zmianie na 21.11.2017

lp.	wyszczególnienie	okres realizacji				suma
		2015	2016	2017	2018	
1.	Środki własne	0,00	130 106,30	3 003 334,55	3 616 000,00	6 749 440,85
2.	Kredyty i pożyczki preferencyjne	0,00	0,00	0,00	0,00	0,00
3.	Fundusze strukturalne i inne zagraniczne środki bezzwrotne	10 000,00	0,00	2 017 861,87	2 103 993,20	4 131 855,07
4.	Dotacje krajowe	0,00	0,00	0,00	0,00	0,00
	razem:	**10 000,00**	**130 106,30**	**5 021 196,42**	**5 719 993,20**	**10 881 295,92**

Zadanie 1.1.2.2.

Budowa wraz z przebudową obiektów i zagospodarowania plaży w Gołanicach - poprawa Gminnej bazy turystycznej

lp.	Wyszczególnienie	okres realizacji				suma
		2015	2016	2017	2018	
1.	Środki własne	1 000,00	18 450,00	0,00	120 951,08	140 401,08
2.	Kredyty i pożyczki preferencyjne	0,00	0,00	0,00	0,00	0,00
3.	Fundusze strukturalne i inne zagraniczne środki bezzwrotne	0,00	0,00	0,00	211 605,00	211 605,00
4.	Dotacje krajowe	0,00	0,00	0,00	0,00	0,00
	razem:	**1 000,00**	**18 450,00**	**0,00**	**332 556,08**	**352 006,08**

Zadanie 1.1.2.3.

Budowa Sali gimnastycznej w Długiem Starem - upowszechnianie kultury fizycznej w środowisku wiejskim

lp.	Wyszczególnienie	okres realizacji	suma

		2016	2017	2018	2019	2020	
1.	Środki własne	49 200,00	50 000,00	50 000,00	912 010,00	950 000,00	2 011 210,00
2.	Kredyty i pożyczki preferencyjne	0,00	0,00	0,00	0,00	0,00	0,00
3.	Fundusze strukturalne i inne zagraniczne środki bezzwrotne	0,00	0,00	0,00	0,00	941 735,00	941 735,00
4.	Dotacje krajowe	0,00	0,00	0,00	0,00	0,00	0,00
	razem:	**49 200,00**	**50 000,00**	**50 000,00**	**912 010,00**	**1 891 735,00**	**2 952 945,00**

Zadanie 1.1.2.4.

W związku z rezygnacją z realizacji zadania w projekcie WPF-u na lata 2018 – 2023 wyzerowuje się nakłady finansowej na tym zadaniu.

Budowa sieci kanalizacji sanitarnej w Przybyszewie po zmianie na 21.11.2017

lp.	wyszczególnienie	okres realizacji 2018	2019	suma
1.	Środki własne	0,00	0,00	0,00
2.	Kredyty i pożyczki preferencyjne	0,00	0,00	0,00
3.	Fundusze strukturalne i inne zagraniczne środki bezzwrotne	0,00	0,00	0,00
4.	Dotacje krajowe	0,00	0,00	0,00
	razem:	**0,00**	**0,00**	**0,00**

Zadanie 1.1.2.5.

Realizacja Programu Gospodarki Niskoemisyjnej - Termomodernizacja wraz ze zmianą kolorystyki elewacji budynku Zespołu Szkół w Święciechowie - poprawa nauczania w szkole

lp.	wyszczególnienie	okres realizacji 2016	2017	2018	suma
1.	Środki własne	60 251,00	769 750,00	913 750,00	1 743 751,00
2.	Kredyty i pożyczki preferencyjne	0,00	0,00	0,00	0,00
3.	Fundusze strukturalne i inne zagraniczne środki bezzwrotne	0,00	794 515,29	777 740,32	1 572 255,61
4.	Dotacje krajowe	0,00	0,00	0,00	0,00
	razem:	**60 251,00**	**1 564 265,29**	**1 691 490,32**	**3 316 006,61**

Zadanie 1.1.2.6.

Zgodnie z objaśnieniami powyżej:

Plan Gospodarki Niskoemisyjnej - modernizacja oswietlenia ulic - modernizacja punktów świetlnych po zmianie na 21.11.2017

lp.	Wyszczególnienie	okres realizacji 2016	2017	2018	2019	2020	2021	2022		suma
1.	Środki własne	0,00	0,00	268 000,00	464 000,00	550 000,00	344 000,00	254 000,00		1 880 000,00
2.	Kredyty i pożyczki preferencyjne	0,00	0,00	0,00	0,00	0,00	0,00	0,00		0,00

3.	Fundusze strukturalne i inne zagraniczne środki bezzwrotne	0,00	0,00	0,00	0,00	0,00	0,00	0,00		0,00
4.	Dotacje krajowe	0,00	0,00	0,00	0,00	0,00	0,00	0,00		0,00
	razem:	0,00	0,00	268 000,00	464 000,00	550 000,00	344 000,00	254 000,00	#	1 880 000,00

Zadanie 1.1.2.7.

Budowa urządzeń instalacji do wytworzenia energii z OZE na budynku Przedszkola w Święciechowie					
lp	wyszczególnienie	okres realizacji			suma
		2017	2018	2019	
1.	Środki własne	5 000,00	90 000,00	10 500,00	105 500,00
2.	Kredyty i pożyczki preferencyjne	0,00	0,00	0,00	0,00
3.	Fundusze strukturalne i inne zagraniczne środki bezzwrotne	0,00	85 000,00	59 500,00	144 500,00
4.	Dotacje krajowe	0,00	0,00	0,00	0,00
	razem:	5 000,00	175 000,00	70 000,00	250 000,00

Zadanie 1.3.1.1.

Działajmy razem z wiarą w lepsze jutro - wsparcie dla osób starszych lub niesamodzielnych w postaci usług opiekuńczych					
lp	wyszczególnienie	okres realizacji			suma
		2016	2017	2018	
1.	Środki własne	0,00	3 720,00	473,15	4 193,15
2.	Kredyty i pożyczki preferencyjne	0,00	0,00	0,00	0,00
3.	Fundusze strukturalne i inne zagraniczne środki bezzwrotne	0,00	0,00	0,00	0,00
4.	Dotacje krajowe	0,00	0,00	0,00	0,00
	razem:	0,00	3 720,00	473,15	4 193,15

Zadanie 1.3.1.2. i 1.3.1..4 – bez zmian jak dotychczas.

Zadanie 1.3.1.3.

Opracowanie studium uwarunkowań i kierunków zagospodarowania przestrzennego					
lp	wyszczególnienie	okres realizacji			suma
		2016	2017	2018	
1.	Środki własne	0,00	114 517,00	50 618,50	165 135,50
2.	Kredyty i pożyczki preferencyjne	0,00	0,00	0,00	0,00
3.	Fundusze strukturalne i inne zagraniczne środki bezzwrotne	0,00	0,00	0,00	0,00
4.	Dotacje krajowe	0,00	0,00	0,00	0,00
	razem:	0,00	114 517,00	50 618,50	165 135,50

Zadanie 1.3.2.1.

Budowa sieci kanalizacji sanitarnej w Krzycku Małym i Gołanicach - zapewnienie wszytskim gospodarstwom domowym możliwości dostępu do sieci kanalizacyjnej, ochrona środowiska po zmianie 21.11.2017

lp	wyszczególnienie	okres realizacji					suma
		2013	2014	2015	2016	2017	
1.	Środki własne	767 176,51	701 852,75	281 790,60	1 401 084,21	810 000,00	3 961 904,07
2.	Kredyty i pożyczki preferencyjne	370 000,00	1 550 000,00	900 000,00	800 000,00	0,00	3 620 000,00
3.	Fundusze strukturalne i inne zagraniczne środki bezzwrotne	0,00	0,00	0,00	0,00	0,00	0,00
4.	Dotacje krajowe	0,00	0,00	0,00	100 000,00	0,00	100 000,00
	razem:	**1 137 176,51**	**2 251 852,75**	**1 181 790,60**	**2 301 084,21**	**810 000,00**	**7 681 904,07**

Zadanie 1.3.2.2.

Poprawa szkolnej bazy oświatowej - poprawa warunków nauczania po zmianie 21.11.2017

lp	wyszczególnienie	okres realizacji								suma
		2013	2014	2015	2016	2017	2018	2019		
1.	Środki własne	82 471,31	22 959,52	185 442,80	84 576,85	158 229,00	766 000,00	182 000,00		1 481 679,48
2.	Kredyty i pożyczki preferencyjne	0,00	0,00	0,00	0,00	0,00	0,00	0,00		0,00
3.	Fundusze strukturalne i inne zagraniczne środki bezzwrotne	0,00	0,00	0,00	0,00	0,00	0,00	0,00		0,00
4.	Dotacje krajowe	0,00	0,00	0,00	0,00	0,00	0,00	0,00		0,00
	razem:	**82 471,31**	**22 959,52**	**185 442,80**	**84 576,85**	**158 229,00**	**766 000,00**	**182 000,00**		**1 481 679,48**

Zadanie 1.3.2.3.

Realizacja Programu Gospodarki Niskoemisyjnej - Budowa dróg gminnych i chodników - poprawa bezpieczeństwa komunikacyjnego po zmianie 21.11.2017

lp	wyszczególnienie	okres realizacji								suma
		2013	2014	2015	2016	2017	2018	2019		
1.	Środki własne	34 400,00	465 068,96	697 087,28	1 015 812,84	346 471,51	321 000,00	350 000,00		3 693 057,78
2.	Kredyty i pożyczki preferencyjne	0,00	0,00	0,00	0,00	0,00	0,00	0,00		0,00
3.	Fundusze strukturalne i inne zagraniczne środki bezzwrotne	0,00	0,00	0,00	0,00	0,00	0,00	0,00		0,00
4.	Dotacje krajowe	0,00	0,00	0,00	0,00	0,00	0,00	0,00		0,00
	razem:	**34 400,00**	**465 068,96**	**697 087,28**	**1 015 812,84**	**346 471,51**	**321 000,00**	**350 000,00**	**#**	**3 693 057,78**

Zadanie 1.3.2.4.

Realizacja Programu Gospodarki Niskoemisyjnej - Budowa oświetlenia ulicznego - poprawa efektywności i jakości oświetlenia

lp	wyszczególnienie	okres realizacji								suma
		2013	2014	2015	2016	2017	2018	2019		

1.	Środki własne	20 542,21	102 032,85	232 278,25	194 106,98	190 450,13	429 000,00	200 000,00		1 368 410,42
2.	Kredyty i pożyczki preferencyjne	0,00	0,00	0,00	0,00	0,00	0,00	0,00		0,00
3.	Fundusze strukturalne i inne zagraniczne środki bezzwrotne	0,00	0,00	0,00	0,00	0,00	0,00	0,00		0,00
4.	Dotacje krajowe	0,00	0,00	0,00	0,00	0,00	0,00	0,00		0,00
	razem:	20 542,21	102 032,85	232 278,25	194 106,98	190 450,13	429 000,00	200 000,00		1 368 410,42

Zadanie 1.3.2.5.

Rozbudowa kanalizacji sanitarnej i sieci wodociągowej - zapewnienie wszystkim gospodarstwom domowym możliwości dostępu do sieci kanalizacyjnej, ochrona środowiska

lp.	wyszczególnienie	okres realizacji								suma
		2013	2014	2015	2016	2017	2018	2019		
1.	Środki własne	130 266,50	87 119,40	181 581,50	214 735,46	624 500,00	341 200,00	250 000,00		1 829 402,86
2.	Kredyty i pożyczki preferencyjne	0,00	0,00	0,00	0,00	0,00	0,00	0,00		0,00
3.	Fundusze strukturalne i inne zagraniczne środki bezzwrotne	0,00	0,00	0,00	0,00	0,00	0,00	0,00		0,00
4.	Dotacje krajowe	0,00	0,00	0,00	0,00	0,00	0,00	0,00		0,00
	razem:	130 266,50	87 119,40	181 581,50	214 735,46	624 500,00	341 200,00	250 000,00		1 829 402,86

Zadanie 1.3.2.6.

Plan Gospodarki niskoemisyjnej - udzielenie dotacji na przygotowanie ciepłej wody użytkowej za pomocą alternatywnych sposobów pozyskania energii pierwotnej

lp.	wyszczególnienie	okres realizacji					suma
		2016	2017	2018	2019	2020	
1.	Środki własne	44 000,00	48 000,00	50 000,00	71 000,00	37 000,00	250 000,00
2.	Kredyty i pożyczki preferencyjne	0,00	0,00	0,00	0,00	0,00	0,00
3.	Fundusze strukturalne i inne zagraniczne środki bezzwrotne	0,00	0,00	0,00	0,00	0,00	0,00
4.	Dotacje krajowe	0,00	0,00	0,00	0,00	0,00	0,00
	razem:	44 000,00	48 000,00	50 000,00	71 000,00	37 000,00	250 000,00

Zadanie 1.3.2.7.

Plan Gospodarki niskoemisyjnej - udzielenie dotacji na ograniczenie emisji zanieczyszczeń powstających ze spalania na potrzeby c.o.

lp.	wyszczególnienie	okres realizacji					suma
		2016	2017	2018	2019	2020	
1.	Środki własne	35 227,19	52 000,00	50 000,00	75 000,00	36 000,00	248 227,19
2.	Kredyty i pożyczki preferencyjne	0,00	0,00	0,00	0,00	0,00	0,00

3.	Fundusze strukturalne i inne zagraniczne środki bezzwrotne	0,00	0,00	0,00	0,00	0,00	0,00
4.	Dotacje krajowe	0,00	0,00	0,00	0,00	0,00	0,00
	razem:	35 227,19	52 000,00	50 000,00	75 000,00	36 000,00	248 227,19

Zadanie 1.3.2.8.

Plan Gospodarki niskoemisyjnej - udzielenie dotacji na produkcję energii elektrycznej - produkcja energii elektryczne na polaciach budynków użyteczności publicznej							
lp	wyszczególnienie	okres realizacji					suma
		2016	2017	2018	2019	2020	
1.	Środki własne	0,00	0,00	5 000,00	50 000,00	185 000,00	240 000,00
2.	Kredyty i pożyczki preferencyjne	0,00	0,00	0,00	0,00	0,00	0,00
3.	Fundusze strukturalne i inne zagraniczne środki bezzwrotne	0,00	0,00	0,00	0,00	0,00	0,00
4.	Dotacje krajowe	0,00	0,00	0,00	0,00	0,00	0,00
	razem:	0,00	0,00	5 000,00	50 000,00	185 000,00	240 000,00

Zadanie 1.3.2.9. i Zadanie 1.3.2.10. – bez zmian jak dotychczas w zadaniu 1.3.2.9 dokonano zmiany nazwy zadania:

Budowa łącznika drogi S5 - przebudowa ulicy Wilkowickiej w Lesznie, poprawa warunków komunikacyjnych					
lp	wyszczególnienie	okres realizacji			suma
		2016	2017	2018	
1.	Środki własne	0,00	0,00	986 000,00	986 000,00
2.	Kredyty i pożyczki preferencyjne	0,00	0,00	0,00	0,00
3.	Fundusze strukturalne i inne zagraniczne środki bezzwrotne	0,00	0,00	0,00	0,00
4.	Dotacje krajowe	0,00	0,00	0,00	0,00
	razem:	0,00	0,00	986 000,00	986 000,00

Ponadto w objaśnieniach przyjętych wartości w WPF dostosowano opis do zmian dokonanych w załącznikach Nr 1 i Nr 2 do niniejszej uchwały.

Zmiany uchwałą nr XXXVII/282/2017 z dn. 21.12.2017 r.

W niniejszej uchwale dokonuje się następujących zmian Uchwały Nr XXIV/177/2016 Rady Gminy Święciechowa z dnia 20 grudnia 2016 r. w sprawie Wieloletniej Prognozy Finansowej na lata 2017 – 2021:

1. zmiany w załączniku Nr 1 pn.: "Wieloletnia Prognoza Finansowa": w 2017 roku – w związku ze zmianą budżetu zmienia się wielkość dochodów i ich części składowych, wydatków i ich elementów;
2. w załączniku Nr 2 w przedsięwzięciach zmianie ulegają limity finansowe związane ze zmianami w budżecie Gminy uchwałą nr XXXVII/283/2017 z dn. 21.12.2017 r. oraz dokonuje się następujących zmian:

11. dokonuje się uaktualnienia wysokości nakładów finansowych, na zadania, których wartość uległa zmianie w związku z uchwała nr XXXVI/273/2017 Rady Gminy Święciechowa z dnia 21 listopada 2017 r. w sprawie zmian w budżecie gminy na rok 2017 i dotyczy zadań:
    - pn.: „Budowa Przedszkola w Święciechowie – poprawa warunków dzieci uczęszczających do Przedszkola",
    - pn.: „Realizacja Planu Gospodarki Niskoemisyjnej – Termomodernizacja wraz ze zmiana kolorystyki elewacji budynku Zespołu Szkół w Święciechowie – poprawa nauczania w szkole",
    - pn. „Rozbudowa kanalizacji sanitarnej i wodociągowej – zapewnienie wszystkim gospodarstwom domowym możliwości dostępu do sieci kanalizacyjnej, ochrona środowiska",
    - pn.: „Plan Gospodarki Niskoemisyjnej – modernizacja oświetlenia ulic – modernizacja punktów świetlnych" dla pokazania całej wartości zadania, której planuje się realizować w latach 2018 – 2022 (wg złożonego projektu WPF-u na lata 2018 – 2023), wysokość nakładów na realizację zadania wynosi: 1.880.000,00 zł, w roku 2021 (ostatnim obecnej prognozy) wskazano kwotę z projektu na lata 2018 – 2023 tj. kwotę: 344.000,00 zł, pozostałej kwoty ujętej w projekcie na lata 2018 – 2023 tj. 254.000,00 zł nie ujęto w związku z niedokonanie rozszerzenia obecnej prognozy do roku 2023, jednakże w związku z powyższym w pozycji limit zobowiązań wskazano kwotę: 1.626.000,00 zł tj. pomniejszoną o wartość z 2022 roku,
12. w związku, iż obowiązująca Wieloletnia Prognoza Finansowa obejmuje okres od 2017 r. do 2021 r. zaktualizowano wysokość nakładów w latach 2018 – 2021 do kwot ujętych w projekcie Wieloletniej Prognozy Finansowej Gminy Święciechowa na lata 2018 – 2023, różnice dotyczą roku 2022 i 2023, które nie są objęte niniejszym WPF-em i związane są z faktem, iż ostatnim rokiem dla załącznika nr 2 w zakresie przedsięwzięć winien być rok 2022, a dla spłaty zadłużenia planowanego do zaciągnięcia w 2018 r. w kwocie: 6.925.000,00 zł ostatnim rokiem spłaty jest rok 2023.
13. w związku z dokonanymi niniejszą uchwałą zmianami występuje konieczność wniesienia autopoprawek do projektu Wieloletniej Prognozy Finansowej gminy Święciechowa na lata 2018 – 2023, planowany termin przyjęcia nowej Wieloletniej Prognozy Finansowej na lata 2018 – 2023 tj. 21.12.2017 r.

Ponadto w objaśnieniach przyjętych wartości w WPF dostosowano opis do zmian dokonanych w załącznikach Nr 1 i Nr 2 do niniejszej uchwały.

Objaśnienia dotyczące wielkości ujętych w Załączniku Nr 2 pn.: „Wykaz przedsięwzięć."

Zadania, których realizacja zakończyła się w 2016 roku, zadań zrealizowanych jako inwestycje jednoroczne w 2016 r. oraz zadania tzw. zerowe wynikające z konieczności wprowadzenia zadań o tych samych nazwach w związku z brakiem możliwości edytowania przedsięwzięć historycznych w Programie Bestia dokonanie jakichkolwiek zmian po aktualizacji oprogramowania w marcu 2016 r. wymaga wprowadzenia nowego przedsięwzięcia i wyzerowania danych liczbowych dla nowych przedsięwzięć. Zadanie te nie zostały ujęte w „Wykazie przedsięwzięć" i są to:
zadania zakończone:
- ***zadanie:*** *Opracowanie planu gospodarki niskoemisyjnej dla Gminy Święciechowa – opracowanie i wdrożenie planu gospodarki niskoemisyjnej – podniesienie efektywności energetycznej, zwiększenie wykorzystania odnawialnych źródeł energii, redukcja gazów cieplarnianych, zadanie realizowane w latach 2014 – 2016;*
- ***zadanie:*** *Partnerstwo Obszaru Funkcjonalnego dla wzmocnienia rozwoju i spójności społeczno – gospodarczej Aglomeracji Leszczyńskiej – wzmocnienie rozwoju o spójności społeczno – gospodarczej Aglomeracji Leszczyńskiej, zadanie realizowane w latach 2014 – 2016;*
zadania zerowe:
- ***zadanie:*** *Budowa oraz wykonanie projektu budowlanego nowego Przedszkola w Święciechowie – poprawa warunków pobytu dzieci w Przedszkolu, zadanie realizowane w latach 2015 – 2018;*
- ***zadanie:*** *Budowa oraz wykonanie projektu przebudowy obiektów i zagospodarowania plaży w Golanicach – poprawa Gminnej bazy turystycznej, zadanie realizowane w latach 2015 – 2018;*
- ***zadanie:*** *Plan Gospodarki Niskoemisyjnej – modernizacja oraz budowa dróg lokalnych – poprawa bezpieczeństwa komunikacyjnego, zadanie realizowane w latach 2015 – 2018;*
- ***zadanie:*** *Realizacja Programu Gospodarki Niskoemisyjnej – Termomodernizacja wraz ze zmianą kolorystyki elewacji budynku Zespołu Szkół w Święciechowie – poprawa warunków nauczania w szkole, zadanie realizowane w latach 2018 – 2019;*
zadania jednoroczne:
- ***zadanie:*** *Plan Gospodarki Niskoemisyjnej – zakup pojazdów niskoemisyjnych – zakup ciągnika, zadanie pierwotnie do realizacji w latach 2017 -2020 zostało w całości zrealizowane w 2016 r.*

Wydatki na programy, projekty lub zadania związane z programami realizowanymi z udziałem środków, o których mowa w art. 5 ust. 1 pkt 2 i 3 ustawy z dnia 27 sierpnia 2009 r. o finansach publicznych.

Wydatki bieżące

Wydatki majątkowe:

Nazwa zadania:

„Budowa Przedszkola w Święciechowie - poprawa warunków dzieci uczęszczających do Przedszkola"
Łączne nakłady do poniesienia: 5.531.000,00 zł
Data rozpoczęcia inwestycji: 2015 r.
Data zakończenia inwestycji: 2018 r.

lp.	Wyszczególnienie	okres realizacji				suma
		2015	2016	2017	2018	
1.	Środki własne	0,00	110 000,00	2.500.000,00	2.921.000,00	5.531,000,00
2.	Kredyty i pożyczki preferencyjne	0,00	0,00	0,00	0,00	0,00
3.	Fundusze strukturalne i inne zagraniczne środki bezzwrotne	0,00	0,00	0,00	0,00	0,00
4.	Dotacje krajowe	0,00	0,00	0,00	0,00	0,00
	razem:	**0,00**	**110 000,00**	**2 500 000,00**	**2 921 000,00**	**5531 000,00**

Zadanie przewiduje budowę nowego Przedszkola w Święciechowie. Zadanie współfinansowane ze środków Wielkopolskiego Regionalnego Programu Operacyjnego na lata 2014 – 2020 w ramach działania 9.3 Inwestowanie w rozwój infrastruktury edukacyjnej i szkoleniowej, poddziałanie 9.3.1. Inwestowanie w rozwój infrastruktury przedszkolnej. Zgodnie z podpisanym Mandatem terytorialnym dla Leszczyńskiego Obszaru Strategicznej Interwencji, w ramach którego Gmina ma zapewnione finansowanie inwestycji ze środków unijnych. W IV kwartale 2016 r. ogłoszony ma zostać nabór wniosków, dlatego też zadanie to ujęto w WPF-ie w części dotyczącej wydatków na programy, projekty lub zadania związane z programami realizowanymi z udziałem środków, o których mowa w art. 5 ust. 1 pkt 2 i 3 ustawy z dnia 27 sierpnia 2009 r. o finansach publicznych. W projekcie budżetu Gminy Święciechowa na 2017 r. zadanie ujęto po stronie wydatków bez czwartej cyfry wskazującej na finansowanie, o którym mowa powyżej. Niezwłocznie po podpisaniu umowy dokonane zostaną w 2017 r. stosowane zmiany w klasyfikacji budżetowej. W ramach planowanych wydatków w 2015 r. nie wydatkowano żadnych środków, w związku z powyższym zwiększyły one łączne nakłady w 2018 r. W 2016 r. zlecono do sporządzenia dokumentację projektową wraz z uzyskaniem pozwolenia na budowę.

po zmianach uchwałą nr XXVII/198/2017 z dn. 14.02.2017 r.:

Łączne nakłady do poniesienia: 6 460.000,00 zł
Data rozpoczęcia inwestycji: 2015 r.
Data zakończenia inwestycji: 2018 r.

lp.	Wyszczególnienie	okres realizacji				suma
		2015	2016	2017	2018	
1.	Środki własne	0,00	110 000,00	2 734 000,00	3 616 000,00	6 460 000,00
2.	Kredyty i pożyczki preferencyjne	0,00	0,00	0,00	0,00	0,00
3.	Fundusze strukturalne i inne zagraniczne środki bezzwrotne	0,00	0,00	0,00	0,00	0,00
4.	Dotacje krajowe	0,00	0,00	0,00	0,00	0,00
	razem:	**0,00**	**110 000,00**	**2 734 000,00**	**3 616 000,00**	**6 460 000,00**

Po zmianie uchwałą nr XXX/227/2017 z dn. 25.05.2017 r.:

Łączne nakłady do poniesienia: 10.581.855,07 zł
Data rozpoczęcia inwestycji: 2015 r.
Data zakończenia inwestycji: 2018 r.

lp.	Wyszczególnienie	okres realizacji				Suma
		2015	2016	2017	2018	
1.	Środki własne	0,00	110 000,00	2 734 000,00	3 616 000,00	6 460 000,00
2.	Kredyty i pożyczki preferencyjne	0,00	0,00	0,00	0,00	0,00
3.	Fundusze strukturalne i inne zagraniczne środki bezzwrotne	0,00	0,00	2 017 861,87	2 103 993,20	4.121.855,07
4.	Dotacje krajowe	0,00	0,00	0,00	0,00	0,00

	razem:	0,00	110 000,00	4.751.861,87	5.719.993,20	10.581.855,07

Po zmianie uchwałą nr XXXIV/257/2017 z dn. 26.09.2017 r.:

Łączne nakłady do poniesienia: 10.588.531,11 zł
Data rozpoczęcia inwestycji: 2015 r.
Data zakończenia inwestycji: 2018 r.

lp.	Wyszczególnienie	okres realizacji				Suma
		2015	2016	2017	2018	
1.	Środki własne	0,00	110 000,00	2 740 676,04	3 616 000,00	6 466 676,04
2.	Kredyty i pożyczki preferencyjne	0,00	0,00	0,00	0,00	0,00
3.	Fundusze strukturalne i inne zagraniczne środki bezzwrotne	0,00	0,00	2 017 861,87	2 103 993,20	4.121.855,07
4.	Dotacje krajowe	0,00	0,00	0,00	0,00	0,00
	razem:	**0,00**	**110 000,00**	**4.758.537,91**	**5.719.993,20**	**10.588.531,11**

Nazwa zadania:

„Budowa wraz z przebudową obiektów i zagospodarowania plaży w Gołanicach – poprawa Gminnej bazy turystycznej"
Łączne nakłady do poniesienia: 730.000,00 zł
Data rozpoczęcia inwestycji: 2015 r.
Data zakończenia inwestycji: 2018 r.

lp.	wyszczególnienie	okres realizacji				suma
		2015	2016	2017	2018	
1.	Środki własne	1 000,00	20 000,00	0,00	0,00	21 000,00
2.	Kredyty i pożyczki preferencyjne	0,00	0,00	0,00	0,00	0,00
3.	Fundusze strukturalne i inne zagraniczne środki bezzwrotne	0,00	0,00	100 000,00	609 000,00	709 000,00
4.	Dotacje krajowe	0,00	0,00	0,00	0,00	0,00
	razem:	**1 000,00**	**20 000,00**	**100 000,00**	**609 000,00**	**730 000,00**

po zmianach uchwałą nr XXVIII/203/2017 z dn. 30.03.2017 r.:

„Budowa wraz z przebudową obiektów i zagospodarowania plaży w Gołanicach – poprawa Gminnej bazy turystycznej"
Łączne nakłady do poniesienia: 353.556,08 zł
Data rozpoczęcia inwestycji: 2015 r.
Data zakończenia inwestycji: 2018 r.

lp.	wyszczególnienie	okres realizacji				suma
		2015	2016	2017	2018	
1.	Środki własne	1 000,00	20 000,00	0,00	120 951,08	141 951,08
2.	Kredyty i pożyczki preferencyjne	0,00	0,00	0,00	0,00	0,00
3.	Fundusze strukturalne i inne zagraniczne środki bezzwrotne	0,00	0,00	0,00	211.605,00	211 605,00
4.	Dotacje krajowe	0,00	0,00	0,00	0,00	0,00
	razem:	**1 000,00**	**20 000,00**	**0,00**	**332.556,08**	**353.556,08**

Zadanie polega na budowie wraz z przebudową obiektów i zagospodarowania plaży w Gołanicach. Zakłada się możliwość realizacji zadania przy uzyskaniu dofinansowania ze środków Programu Rozwoju Obszarów Wiejskich na lata 2014-2020 w ramach Programu „LEADER". Ideą Programu LEADER jest przekazanie podejmowania decyzji mieszkańcom obszaru, na którym mieszkają. Sami mogą decydować o tym jakie pomysły i przedsięwzięcia będą wdrażane w ramach otrzymanych funduszy. W ramach programu Leader działa Wielkopolska Lokalna Grupa Działania Kraina Lasów i Jezior. Środki pochodzą z europejskiego Funduszu Rolnego. Z początkowej wartości zadania 2 mln zł łączne nakłady finansowe po ustaleniu zakresu opracowaniu projektu wynoszą 353.556,08 zł, stąd też należało zaktualizować wysokość łącznych nakładów finansowych. Procedura konkursowa związana z pozyskaniem środków przeprowadzona zostanie w styczniu 2017 r. dlatego też zadanie to ujęto w WPF-ie w części dotyczącej wydatków na programy, projekty lub zadania związane z programami realizowanymi z udziałem środków, o których mowa w art. 5 ust. 1 pkt 2 i 3 ustawy z dnia 27 sierpnia 2009 r. o finansach publicznych. W projekcie budżetu Gminy Święciechowa na 2017 r. zadanie ujęto po stronie wydatków bez czwartej cyfry wskazującej na finansowanie, o którym mowa powyżej. Niezwłocznie po podpisaniu umowy dokonane zostaną w 2017 r. stosowane zmiany w klasyfikacji budżetowej. Wydatki nie wykonane w 2015 roku zwiększają nakłady w 2018 r. bez zwiększenia łącznych nakładów do poniesienia. W 2015 roku wykonano podkłady mapowe, a w ramach wydatków w 2016 r. zlecono inwentaryzację terenu oraz opracowanie projektu budowlanego zadania.

Nazwa zadania:

„Budowa Sali gimnastyczne w Długiem Starem – upowszechnianie kultury fizycznej w środowisku wiejskim"
Łączne nakłady do poniesienia: 2.720.000,00 zł
Data rozpoczęcia inwestycji: 2009 r.
Data zakończenia inwestycji: 2019 r.

lp.	wyszczególnienie	okres realizacji				suma
		2016	2017	2018	2019	
1.	Środki własne	50 000,00	50 000,00	0,00	0,00	100 000,00
2.	Kredyty i pożyczki preferencyjne	0,00	0,00	0,00	0,00	0,00

3.	Fundusze strukturalne i inne zagraniczne środki bezzwrotne	0,00	0,00	600 000,00	2 000 000,00	2 600 000,00
4.	Dotacje krajowe	0,00	0,00	0,00	0,00	0,00
	razem:	**50 000,00**	**50 000,00**	**600 000,00**	**2 000 000,00**	**2 700 000,00**

Na zadanie wydatkowano środki już w 2009 r. w kwocie: 20.000,00 zł na ogólne założenia i prace przygotowawcze. Dlatego też łączne nakłady finansowe przewidywane do poniesienia zwiększone zostały o wydatki z roku 2009. Gmina będzie wnioskować o dofinansowanie przedsięwzięcia ze środków unijnych w ramach nowej perspektywy finansowej, czyli funduszy strukturalnych na lata 2014-2020. Zakłada się możliwość realizacji zadania przy uzyskaniu dofinansowania ze środków Wielkopolskiego Regionalnego Programu Operacyjnego na lata 2014-2020 w ramach działania 9.3 Inwestowanie w rozwój infrastruktury edukacyjnej i szkoleniowej, poddziałanie 9.3.3. Inwestycje w rozwój infrastruktury edukacji ogólnokształcącej – budowa infrastruktury wzmacniającej sprawność fizyczną uczniów lub ze środków Ministerstwa Sportu. Jednocześnie z uwagi na realizację zadań priorytetowych jakim jest dokończenie budowy sieci kanalizacji sanitarnej w Krzycku Małym i Gołanicach, budową Przedszkola w Święciechowie oraz termomodernizacją Zespołu Szkół w Święciechowie, możliwość sfinansowania inwestycji przesunięta została na do roku 2019 (pierwotnie 2017).

Nazwa zadania:

„Budowa sieci kanalizacji sanitarnej w Przybyszewie"
Łączne nakłady do poniesienia: 2.285.253,00 zł
Data rozpoczęcia inwestycji: 2006 r.
Data zakończenia inwestycji: 2019 r.

lp.	Wyszczególnienie	okres realizacji		Suma
		2018	2019	
1.	Środki własne	545 253,00	545 253,00	1 090 506,00
2.	Kredyty i pożyczki preferencyjne	0,00	0,00	0,00
3.	Fundusze strukturalne i inne zagraniczne środki bezzwrotne	500 000,00	500 000,00	1 000 000,00
4.	Dotacje krajowe	0,00	0,00	0,00
	razem:	**1 045 253,00**	**1 045 253,00**	**2 090 506,00**

Zakres inwestycji obejmuje budowę 2.918,73 mb sieci kanalizacji, bez przyłączy, gdyż na tym terenie nie ma w chwili obecnej budynków mieszkalnych. Obszar ten jest objęty planem zagospodarowania przestrzennego z przeznaczeniem na zabudowę mieszkaniową jednorodzinną. Planowana realizacja inwestycji przy udziale środków unijnych. Zakłada się możliwość realizacji zadania przy uzyskaniu dofinansowania ze środków Funduszu Spójności w ramach Programu Operacyjnego Infrastruktura i Środowisko 2014-2020, Oś priorytetowa II: Ochrona środowiska, w tym adaptacja do zmian klimatu, w ramach działania 2.3. Gospodarka wodno-ściekowa w aglomeracjach. Dofinansowanie będzie przyznawane na projekty dotyczące budowy lub modernizacji oczyszczalni ścieków zagospodarowania osadów ściekowych, wyposażenia aglomeracji w sieć kanalizacyjną.

Nazwa zadania:

„Realizacja Planu Gospodarki Niskoemisyjnej – Termomodernizacja wraz ze zmianą kolorystyki elewacji budynku Zespołu Szkół w Święciechowie – poprawa nauczania w szkole"
Łączne nakłady do poniesienia: 3.316.300,00 zł
Data rozpoczęcia inwestycji: 2016 r.
Data zakończenia inwestycji: 2018 r.

lp.	wyszczególnienie	okres realizacji			Suma
		2016	2017	2018	
1.	Środki własne	60 300,00	769.750,00	913.750,00	1 743800,00
2.	Kredyty i pożyczki preferencyjne	0,00	0,00	0,00	0,00
3.	Fundusze strukturalne i inne zagraniczne środki bezzwrotne	0,00	786 250,00	786 250,00	1 572 500,00
4.	Dotacje krajowe	0,00	0,00	0,00	0,00
	razem:	**60 300,00**	**1 556.000,00**	**1 700 000,00**	**3 316 300,00**

Celem realizacji zadania jest poprawa warunków nauczania w szkole. Na inwestycję sporządzono już projekt oraz dwa kosztorysy inwestorskie. Zadanie będzie realizowane w dwóch etapach:
- rok 2016 – aktualizacja projektu budowlanego,
- rok 2017 i 2018 – roboty budowlane, instalowanie w budynku urządzeń grzewczych, wentylacyjnych i klimatyzacyjnych oraz roboty instalacyjne gazowe.

Realizacja zadania planowana jest przy udziale środków unijnych. Zadanie współfinansowane ze środków Wielkopolskiego Regionalnego Programu Operacyjnego na lata 2014 – 2020 w ramach działania 9.3 Inwestowanie w rozwój infrastruktury edukacyjnej i szkoleniowej, poddziałanie 9.3.1. Inwestowanie w rozwój infrastruktury przedszkolnej. Zgodnie z podpisanym Mandatem terytorialnym dla Leszczyńskiego Obszaru Strategicznej Interwencji, w ramach którego Gmina ma zapewnione finansowanie inwestycji ze środków unijnych. W IV kwartale 2016 r. ogłoszony ma zostać nabór wniosków, dlatego też zadanie to ujęto w WPF-ie w części dotyczącej wydatków na programy, projekty lub zadania związane z programami realizowanymi z udziałem środków, o których mowa w art. 5 ust. 1 pkt 2 i 3 ustawy z dnia 27 sierpnia 2009 r. o finansach publicznych. W projekcie budżetu Gminy Święciechowa na 2017 r. zadanie ujęto po stronie wydatków bez czwartej cyfry wskazującej na finansowanie, o którym mowa powyżej. Niezwłocznie po podpisaniu umowy dokonane zostaną w 2017 r. stosowane zmiany w klasyfikacji budżetowej. W 2015 r. zadanie ujęto w Wieloletniej Prognozie Finansowej Gminy Święciechowa na lata 2015 – 2023, co było wymogiem rozliczenia się z dofinansowania otrzymanego z NFOŚiGW w Warszawie na opracowanie Planu Gospodarki Niskoemisyjnej, który jest dokumentem umożliwiającym ubieganie się o środki unijne w obecnej perspektywie finansowej.
W 2016 r. zlecono do sporządzenia aktualizację dokumentacji projektowej. W 2017 r. przewiduje się rozpoczęcie robót budowlanych.

po zmianach uchwałą nr XXVII/198/2017 z dn. 14.02.2017 r.:

Łączne nakłady do poniesienia: 3.316.055,61 zł
Data rozpoczęcia inwestycji: 2016 r.
Data zakończenia inwestycji: 2018 r.

lp.	wyszczególnienie	okres realizacji			Suma
		2016	2017	2018	

1.	Środki własne	60 300,00	769 750,00	913 750,00	1 743 800,00
2.	Kredyty i pożyczki preferencyjne	0,00	0,00	0,00	0,00
3.	Fundusze strukturalne i inne zagraniczne środki bezzwrotne	0,00	794 515,29	777 740,32	1 572 255,61
4.	Dotacje krajowe	0,00	0,00	0,00	0,00
	razem:	**60 300,00**	**1 564.265,29**	**1 691 490,32**	**3 316 055,61**

Nazwa zadania:

„Plan Gospodarki Niskoemisyjnej – modernizacja oświetlenia ulic – modernizacja punktów świetlnych"
Łączne nakłady do poniesienia: 636.700,00 zł
Data rozpoczęcia inwestycji: 2015 r.
Data zakończenia inwestycji: 2018 r.

lp.	wyszczególnienie	okres realizacji				Suma
		2015	2016	2017	2018	
1.	Środki własne	0,00	0,00	0,00	0,00	0,00
2.	Kredyty i pożyczki preferencyjne	0,00	0,00	0,00	0,00	0,00
3.	Fundusze strukturalne i inne zagraniczne środki bezzwrotne	0,00	0,00	0,00	636 700,00	636 700,00
4.	Dotacje krajowe	0,00	0,00	0,00	0,00	0,00
	razem:	**0,00**	**0,00**	**0,00**	**636 700,00**	**636 700,00**

Zakłada się możliwość realizacji zadania przy uzyskaniu dofinansowania ze środków Narodowego Fundusz Ochrony Środowiska i Gospodarki Wodnej, Programu 3.4. System zielonych inwestycji (GIS – Green Investment Scheme) SOWA Energooszczędne oświetlenie uliczne. Program zakłada m. in.: modernizację oświetlenia ulicznego (m.in. wymiana: źródeł światła, opraw, zapłonników, kabli zasilających, słupów, montaż nowych punktów świetlnych w ramach modernizowanych ciągów oświetleniowych jeżeli jest to niezbędne do spełnienia normy PN EN 13201), montaż urządzeń do inteligentnego sterowania oświetleniem, montaż sterowalnych układów redukcji mocy oraz stabilizacji napięcia zasilającego.
W 2015 r. zadanie ujęto w Wieloletniej Prognozie Finansowej Gminy Święciechowa na lata 2015 – 2023, co było wymogiem rozliczenia się z dofinansowania otrzymanego z NFOŚiGW w Warszawie na opracowanie Planu Gospodarki Niskoemisyjnej, który jest dokumentem umożliwiającym ubieganie się o środki unijne w obecnej perspektywie finansowej.

po zmianie uchwałą nr XXIX/219/2017 z dn. 27.04.2017 r.

Łączne nakłady do poniesienia: 1.436.700,00 zł

Data rozpoczęcia inwestycji: 2015 r.
Data zakończenia inwestycji: 2018 r.

Plan Gospodarki Niskoemisyjnej - Modernizacja oświetlenia ulic, modernizacja punktów świetlnych						
lp.	Źródła finansowania	okres realizacji				suma
		2015	2016	2017	2018	
1.	Środki własne	0,00	0,00	0,00	0,00	0,00
2.	Kredyty i pożyczki preferencyjne	0,00	0,00	800 000,00	0,00	800 000,00
3.	Fundusze strukturalne i inne zagraniczne środki bezzwrotne	0,00	0,00	0,00	636 700,00	636 700,00
4.	Dotacje krajowe	0,00	0,00	0,00	0,00	0,00
	razem:	**0,00**	**0,00**	**800 000,00**	**636 700,00**	**1 436 700,00**

Nowe zadanie wprowadzone uchwałą nr XXVI/189/2017 z dnia 24.01.2017 r.

Nazwa zadania:

„Edukacja przedszkolna - poprawa warunków i wyrównanie dostępu do edukacji przedszkolnej"
Łączne nakłady do poniesienia: 300.000,00 zł
Data rozpoczęcia inwestycji: 2018 r.
Data zakończenia inwestycji: 2019 r.

lp.	wyszczególnienie	okres realizacji		suma
		2018	2019	
1.	Środki własne	40.000,00	47.500,00	87.500,00
2.	Kredyty i pożyczki preferencyjne	0,00	0,00	0,00
3.	Fundusze strukturalne i inne zagraniczne środki bezzwrotne	105 140,00	107 360,00	212 500,00
4.	Dotacje krajowe	0,00	0,00	0,00
	razem:	**145 140,00**	**154 860,00**	**300 000,00**

Zadanie realizowane w budżetach Gminy Święciechowa na lata 2018- 2019 dotyczy realizacji projektu miękkiego zwiazanego z Budową Przedszkola w Święciechowie. Udział w projekcie warunkuje możliwość pozyskania środków na budowę pzredszkola. Projekt realizowany będzie w nowopowstałym Przedszkolu. Termin składania wniosków o dofinansowanie mija w dniu 25.01.2017 r. Po zawarciu umowy o dofinansowanie zadanie zostanie przeniesione do części I Przedsiewzięć.

po zmianach uchwałą nr XXVII/198/2017 z dn. 14.02.2017 r.

Łączne nakłady do poniesienia: 246.276,25 zł

Data rozpoczęcia inwestycji: 2018 r.
Data zakończenia inwestycji: 2019 r.

lp.	wyszczególnienie	okres realizacji		suma
		2018	2019	
1.	Środki własne	13 820,00	24 180,00	38 000,00
2.	Kredyty i pożyczki preferencyjne	0,00	0,00	0,00
3.	Fundusze strukturalne i inne zagraniczne środki bezzwrotne	118 260,00	90 016,25	208 276,25
4.	Dotacje krajowe	0,00	0,00	0,00
	razem:	**132 080,00**	**114 196,25**	**246 276,25**

Nowe zadanie wprowadzone w dn. 25.05.2017 r.:

„Kompleksowa Integracja z rynkiem pracy" zadanie realizowane w latach 2017 – 2018 w następujący sposób:
Łączne nakłady do poniesienia: 213.920,00 zł
Data rozpoczęcia zadania: 2017 r.
Data zakończenia zadania: 2018 r.

lp.	wyszczególnienie	okres realizacji		suma
		2017	2018	
1.	Środki własne	0,00	0,00	0,00
2.	Kredyty i pożyczki preferencyjne	0,00	0,00	0,00
3.	Fundusze strukturalne i inne zagraniczne środki bezzwrotne	0,00	213.920,00	213.920,00
4.	Dotacje krajowe	0,00	0,00	0,00
	razem:	**0,00**	**213.920,00**	**213.920,00**

Projekt skierowany jest do grupy 80 osób z gminy Święciechowa, pełnoletnie, bierne zawodowo, bezrobotne, w wieku aktywności zawodowej.
Realizacja projektu od 01.04.2017 do 30.09.2018.
Zaplanowane zadania:

14. Wsparcie psychologiczno – doradcze: doradztwo (indywidualnie), poradnictwo psychologiczne (indywidualnie), warsztaty psychologiczne (w grupach), warsztaty aktywizacji zawodowej (w grupach).
15. Szkolenia zawodowe: kierowca kat. C+F, sprzedawca z obsługą kas fiskalnych, pracownik biurowy z elementami komputera, opiekun osób starszych.
16. Staże zawodowe i pośrednictwo pracy: indywidualnie wybór zawodu zgodnie z kwalifikacjami. Forma 1 na 1 czyli opiekun stażu na 1 stażystę. Staż płatny.

Biuro projektu – GOPS Święciechowa.

Wartość projektu w kwocie: 276.640,00 zł, w tym dofinansowanie w kwocie: 213.920,00 zł, wkład własny Gminy Święciechowa 62.720,00 zł wnoszony do Projektu w formie rzeczowej poprzez udostępnienie sal i pomieszczeń na jego realizację. W związku, iż nakładami finansowymi na realizację Projektu jest wartość dofinansowania w łącznych nakładach finansowych do poniesienia wykazano tylko kwotę wnioskowanego dofinansowania.

Nowe zadanie wprowadzone w dn. 29.06.2017 r.

a) „Budowa urządzeń instalacji do wytwarzania energii z OZE na budynku Przedszkola w Święciechowie" zadanie realizowane w latach 2017 – 2019 w następujący sposób:
Łączne nakłady do poniesienia: 345.000,00 zł
Data rozpoczęcia inwestycji: 2017 r.
Data zakończenia inwestycji: 2019 r.

lp	wyszczególnienie	okres realizacji			suma
		2017	2018	2019	
1.	Środki własne	15 000,00	25 000,00	25 000,00	65 000,00
2.	Kredyty i pożyczki preferencyjne	0,00	0,00	0,00	0,00
3.	Fundusze strukturalne i inne zagraniczne środki bezzwrotne	0,00	140 000,00	140 000,00	280 000,00
4.	Dotacje krajowe	0,00	0,00	0,00	0,00
	razem:	**15 000,00**	**165 000,00**	**165 000,00**	**345 000,00**

Celem zadania jest budowa urządzeń fotovoltaicznych do produkcji energii elektrycznej na połaci dachu nowego Przedszkola w Święciechowie.

Zmiana uchwałą nr XXXII/240/2017 z dn. 25.07.2017 r.

a) „Budowa urządzeń instalacji do wytwarzania energii z OZE na budynku Przedszkola w Święciechowie" zadanie realizowane w latach 2017 – 2019 w następujący sposób:
Łączne nakłady do poniesienia: 175.000,00 zł
Data rozpoczęcia inwestycji: 2017 r.
Data zakończenia inwestycji: 2019 r.

lp	wyszczególnienie	okres realizacji			suma
		2017	2018	2019	
1.	Środki własne	5 000,00	15 000,00	10 500,00	30 500,00
2.	Kredyty i pożyczki preferencyjne	0,00	0,00	0,00	0,00
3.	Fundusze strukturalne i inne zagraniczne środki bezzwrotne	0,00	85 000,00	59 500,00	144 500,00
4.	Dotacje krajowe	0,00	0,00	0,00	0,00
	razem:	**5 000,00**	**100 000,00**	**70 000,00**	**175 000,00**

Wydatki na programy, projekty lub zadania pozostałe:

Wydatki bieżące:

Nazwa zadania:

„Działajmy razem z wiarą w lepsze jutro – wsparcie dla osób starszych lub niesamodzielnych w postaci usług opiekuńczych"
Łączne nakłady do poniesienia: 4.193,15 zł
Data rozpoczęcia zadania: 2016 r.
Data zakończenia zadania: 2018 r.

lp.	wyszczególnienie	okres realizacji			suma
		2016	2017	2018	
1.	Środki własne	0,00	3 720,00	473,15	4 193,15
2.	Kredyty i pożyczki preferencyjne	0,00	0,00	0,00	0,00
3.	Fundusze strukturalne i inne zagraniczne środki bezzwrotne	0,00	0,00	0,00	0,00
4.	Dotacje krajowe	0,00	0,00	0,00	0,00
	razem:	**0,00**	**3 720,00**	**473,15**	**4 193,15**

Projekt realizowany wraz z Powiatem Leszczyńskim ma na celu zwiększenie dostępności do usług opiekuńczych osób starszych lub niesamodzielnych.

Nazwa zadania:

„Mały Mistrz – poprawa sprawności fizycznej dzieci klas I – III w ZS Święciechowa "
Łączne nakłady do poniesienia: 20.100,00 zł
Data rozpoczęcia zadania: 2014 r.
Data zakończenia zadania: 2017 r.

lp.	wyszczególnienie	okres realizacji				Suma
		2014	2015	2016	2017	
1.	Środki własne	2 250,00	8 300,00	7 050,00	2 500,00	20 100,00
2.	Kredyty i pożyczki preferencyjne	0,00	0,00	0,00	0,00	0,00
3.	Fundusze strukturalne i inne zagraniczne środki bezzwrotne	0,00	0,00	0,00	0,00	0,00
4.	Dotacje krajowe	0,00	0,00	0,00	0,00	0,00
	razem:	**2 250,00**	**8 300,00**	**7 050,00**	**2 500,00**	**20 100,00**

Do realizacji Programu „Mały Mistrz" przystąpił w 2014 roku ZS w Święciechowe. Program dofinansowywany jest przez Ministerstwo Sportu i Turystyki (działanie „Wspieranie przedsięwzięć w zakresie upowszechniania sportu dzieci i młodzieży") ze środków Funduszu Rozwoju Kultury Fizycznej oraz przez samorząd Województwa Wielkopolskiego. Gmina nie będzie otrzymywała dotacji na wykonanie zadania, ale Szkoła otrzyma w użytkowanie sprzęt sportowy. Do wydatków Gminy należeć będzie wynagrodzenie nauczyciela WF za przeprowadzone zajęcia dodatkowe w ramach Programu, a także dowóz dzieci na zajęcia nauki pływania. Wydatki Gminy będą ponoszone w latach 2014-2017.

Rok 2014 – 15 godzin zajęć dodatkowych w 3 klasach (koszty Gminy- wynagrodzenie nauczyciela WF – 2.250,- zł); w m-cu sierpniu ZS Święciechowa otrzyma sprzęt sportowy o wartości 1.500,- zł;
Rok 2015 – 25 godzin zajęć dodatkowych w 3 klasach (koszty Gminy- wynagrodzenie nauczyciela WF – 3.750,- zł) oraz dowóz uczniów na zajęcia nauki pływania (koszt Gminy - 800,- zł); dodatkowo 15 godzin zajęć dodatkowych w 5 pierwszych klasach w I semestrze (koszty Gminy – wynagrodzenie nauczycieli WF - 3.750,- zł)
Rok 2016 - dowóz uczniów na zajęcia nauki pływania (koszt Gminy - 800,- zł); w roku szkolnym 2016/2017 (w II semestrze) ZS Święciechowa otrzyma sprzęt sportowy o wartości 1.800,- zł; dodatkowo 25 godzin zajęć dodatkowych w 5 pierwszych klasach w II semestrze (koszty Gminy – wynagrodzenie nauczycieli WF - 6.250,- zł).
W roku 2017 planuje się kontynuację zadania.

Nazwa zadania:

„Opracowanie Studium uwarunkowań i kierunków zagospodarowania przestrzennego"
Łączne nakłady do poniesienia: 114.517,00 zł
Data rozpoczęcia zadania: 2016 r.
Data zakończenia zadania: 2018 r.

lp.	wyszczególnienie	okres realizacji		suma
		2016	2017	
1.	Środki własne	0,00	114 517,00	114 517,00
2.	Kredyty i pożyczki preferencyjne	0,00	0,00	0,00
3.	Fundusze strukturalne i inne zagraniczne środki bezzwrotne	0,00	0,00	0,00
4.	Dotacje krajowe	0,00	0,00	0,00
	razem:	**0,00**	**114 517,00**	**114 517,00**

Zadanie realizowane w budżetach Gminy Święciechowa na lata 2016- 2017 dotyczy wynagrodzenia za sporządzenie Studium uwarunkowań i kierunków zagospodarowania przestrzennego.

po zmianie uchwałą nr XXVIII/203/2017

Łączne nakłady do poniesienia: 123.377,00 zł
Data rozpoczęcia zadania: 2016 r.
Data zakończenia zadania: 2018 r.

lp.	wyszczególnienie		

		2016	2017	2018	suma
1.	2.	3.	4.	5.	6.
1.	Środki własne	0	114 517,00	8 860,00	123 377,00
2.	Kredyty	0	0,00	0,00	0,00
3.	Pożyczki preferencyjne	0	0,00	0,00	0,00
4.	Środki z dofinansowania UE i inne zagraniczne bezzwrotne	0	0,00	0,00	0,00
5.	Dotacje krajowe	0	0,00	0,00	0,00
	razem	***0,00***	***114 517,00***	***8 860,00***	***123 377,00***

Nazwa zadania:

„Rozliczanie podatku Vat"
Łączne nakłady do poniesienia: 125.000,00 zł
Data rozpoczęcia zadania: 2016 r.
Data zakończenia zadania: 2017 r.

		2016	2017	
1.	Środki własne	50 000,00	75 000,00	125 000,00
2.	Kredyty i pożyczki preferencyjne	0,00	0,00	0,00
3.	Fundusze strukturalne i inne zagraniczne środki bezzwrotne	0,00	0,00	0,00
4.	Dotacje krajowe	0,00	0,00	0,00
	razem:	**50 000,00**	**75 000,00**	**125 000,00**

Zadanie realizowane w budżetach Gminy Święciechowa na lata 2016- 2017 dotyczy wynagrodzenia firmy rozliczającej w imieniu Gminy podatek Vat, zadanie zaplanowane w budżecie Gminy w 2016 r. w dz. 750 rozdz. 75023.

Nazwa zadania:

„Plan Gospodarki Niskoemisyjnej – Szkolenia – szkolenia w zakresie gospodarki niskoemisyjnej, promocja i edukacja postaw proekologicznych"
Łączne nakłady do poniesienia: 40.000,00 zł
Data rozpoczęcia zadania: 2015 r.
Data zakończenia zadania: 2020 r.

lp.	wyszczególnienie	okres realizacji						suma
		2015	2016	2017	2018	2019	2020	
1.	Środki własne	0,00	8 000,00	8 000,00	8 000,00	8 000,00	8 000,00	40 000,00
2.	Kredyty i pożyczki	0,00	0,00	0,00	0,00	0,00	0,00	0,00

	preferencyjne							
3.	Fundusze strukturalne i inne zagraniczne środki bezzwrotne	0,00	0,00	0,00	0,00	0,00	0,00	0,00
4.	Dotacje krajowe	0,00	0,00	0,00	0,00	0,00	0,00	0,00
	razem:	**0,00**	**8 000,00**	**8 000,00**	**8 000,00**	**8 000,00**	**8 000,00**	**40 000,00**

Zadanie dotyczy szkoleń związanych z promocją i edukacją postaw proekologicznych.

po zmianie uchwałą nr XXVIII/203/2017

Łączne nakłady do poniesienia: 48.000,00 zł
Data rozpoczęcia zadania: 2015 r.
Data zakończenia zadania: 2020 r.

lp.	wyszczególnienie	okres realizacji						suma
		2015	2016	2017	2018	2019	2020	
1.	Środki własne	0,00	8 000,00	16 000,00	8 000,00	8 000,00	8 000,00	48 000,00
2.	Kredyty i pożyczki preferencyjne	0,00	0,00	0,00	0,00	0,00	0,00	0,00
3.	Fundusze strukturalne i inne zagraniczne środki bezzwrotne	0,00	0,00	0,00	0,00	0,00	0,00	0,00
4.	Dotacje krajowe	0,00	0,00	0,00	0,00	0,00	0,00	0,00
	razem:	**0,00**	**8 000,00**	**16 000,00**	**8 000,00**	**8 000,00**	**8 000,00**	**48 000,00**

Nazwa zadania:

„Poprawa szkolnej bazy oświatowej – poprawa warunków nauczania"
Łączne nakłady do poniesienia: 914.136,58 zł
Data rozpoczęcia zadania: 2013 r.
Data zakończenia zadania: 2019 r.

lp.	wyszczególnienie	okres realizacji							suma
		2013	2014	2015	2016	2017	2018	2019	
1.	Środki własne	53 410,72	126 000,00	178 912,56	106 188,30	89 508,00	100 000,00	260 117,00	914 136,58
2.	Kredyty i pożyczki preferencyjne	0,00	0,00	0,00	0,00	0,00	0,00	0,00	0,00
3.	Fundusze strukturalne i inne zagraniczne środki	0,00	0,00	0,00	0,00	0,00	0,00	0,00	0,00

	bezzwrotne								
4.	Dotacje krajowe	0,00	0,00	0,00	0,00	0,00	0,00	0,00	0,00
	razem:	**53 410,72**	**126 000,00**	**178 912,56**	**106 188,30**	**89 508,00**	**100 000,00**	**260 117,00**	**914 136,58**

Szkolna baza oświatowa przez wiele lat była niedoinwestowana i wymaga systematycznych, corocznych nakładów. W roku 2016 Gmina planuje wydatki na remonty w obiektach oświatowych na kwotę 106.188,30 zł. W latach następnych Gmina planuje wydatkować 100.000,00 zł rocznie na zadania remontowe. W roku 2019 wydatki remontowe będą wynosiły 260.117,70 zł. W projekcie WPF na 2017 r. zaktualizowano wysokość nakładów finansowych do rzeczywistego wykonania w latach 2013 – 2015 oraz prognozy na 2017 r.
Zadanie realizowane będzie przez wszystkie placówki oświatowe, stąd brak możliwości wskazania w załączniku o przedsięwzięciach konkretnej jednostki realizującej zadanie.
Wydatki majątkowe:

Nazwa zadania:

„Budowa sieci kanalizacji sanitarnej w Krzycku Małym i Gołanicach – zapewnienie wszystkim gospodarstwom, domowym możliwości dostępu do sieci kanalizacyjnej, ochrona środowiska"
Łączne nakłady do poniesienia: 7.247.819,86 zł
Data rozpoczęcia inwestycji: 2013 r.
Data zakończenia inwestycji: 2017 r.

lp.	Wyszczególnienie	okres realizacji					suma
		2013	2014	2015	2016	2017	
1.	Środki własne	767 176,51	701 852,75	281 790,60	1 577 000,00	200 000,00	3 527 819,86
2.	Kredyty i pożyczki preferencyjne	370 000,00	1 550 000,00	900 000,00	800 000,00	0,00	3 620 000,00
3.	Fundusze strukturalne i inne zagraniczne środki bezzwrotne	0,00	0,00	0,00	0,00	0,00	0,00
4.	Dotacje krajowe	0,00	0,00	0,00	100 000,00	0,00	100 000,00
	razem:	**1 137 176,51**	**2 251 852,75**	**1 181 790,60**	**2 477 000,00**	**200 000,00**	**7 247 819,86**

W ramach niniejszej inwestycji planowana jest budowa 9.639,5 mb sieci, co pozwoli na wykonanie 219 nowych przyłączy. Inwestycja będzie realizowana z wykorzystaniem pożyczki z WFOŚiGW w Poznaniu.
W 2013 roku zadanie zostało rozpoczęte poprzez:
- prace przygotowawcze tj. wykonanie przyłączy energetycznych i uzgodnień do projektu budowlanego,
- wykonanie rurociągu tłocznego tranzytowego z włączeniem do istniejącej sieci kanalizacyjnej w Święciechowie (w ramach budowy kanalizacji w Krzycku i Gołanicach) – wybudowanych zostanie 3.428,4 mb sieci.
W 2014 roku została wykonana kanalizacja sanitarna w Gołanicach – I etap do przepompowni P4 i P5. Inwestycja była realizowana z wykorzystaniem pożyczki z WFOŚiGW w Poznaniu w wysokości 1.550.000,00 zł. W 2014 roku doplanowano kwotę 26.815,- zł wynikającą ze zgłoszonego przez

Wykonawcę w dniu 20 stycznia 2014 r. błędzie w przedmiarze robót – dotyczy dokończenia zadania z 2013 roku (etap dotyczący rurociągu tłocznego z włączeniem do istniejącej sieci kanalizacji sanitarnej w Święciechowie).
W roku 2015 został wykonany II etap kanalizacji sanitarnej w Gołanicach, który obejmuje odcinek od przepompowni P4 do P5. Zadanie realizowane było przy udziale pożyczki z WFOŚiGW w Poznaniu w wysokości 900.000,- zł.
W roku 2016 realizacja inwestycji obejmuje wykonanie kanalizacji sanitarnej w Krzycku Małym – III etap do przepompowni P2. kwota ogółem planowanych wydatków wynosi: 2.477.000,- zł, przy udziale pożyczki z WFOŚiGW w wysokości planowanej 800.000,- zł oraz pomocy finansowej z Miasta Leszna w kwocie: 100.000,00 zł. W roku 2017 realizacja inwestycji obejmuje wykonanie kanalizacji sanitarnej w Krzycku Małym – IV etap do przepompowni P3 oraz przykanalików kanalizacyjnych. Od 2016 roku inwestycja realizowana jest przez dwa podmioty: Gminę Święciechowa oraz Miejskie Przedsiębiorstwo Wodociągów i Kanalizacji. Zawarte porozumienie z dnia 10 listopada 2015 r. oraz dostosowanie łącznych nakładów finansowych do wykonania w latach 2013 – 2015, planu na 2016 i 2017 pozwoliły obniżyć ich wielkość do kwoty: 7.247.819,86 zł (z planowanych w 2013 r. 12.897.693,00 zł), które ponosi Gmina Święciechowa w całym okresie realizacji zadania. Z kosztów zadania wyłączono koszty odtworzenia nawierzchni drogi. W 2017 r. planuje się udzielenie pomocy finansowej dla Powiatu Leszczyńskiego w kwocie: 600.000,00 zł na zadanie pn.: „Modernizacja nawierzchni drogi w Krzycku Małym".

po zmianie uchwałą nr XXVIII/203/2017

Łączne nakłady do poniesienia: 7.367.819,86 zł
Data rozpoczęcia inwestycji: 2013 r.
Data zakończenia inwestycji: 2017 r.

lp.	Wyszczególnienie	okres realizacji					suma
		2013	2014	2015	2016	2017	
1.	Środki własne	767 176,51	701 852,75	281 790,60	1 577 000,00	320 000,00	3647 819,86
2.	Kredyty i pożyczki preferencyjne	370 000,00	1 550 000,00	900 000,00	800 000,00	0,00	3 620 000,00
3.	Fundusze strukturalne i inne zagraniczne środki bezzwrotne	0,00	0,00	0,00	0,00	0,00	0,00
4.	Dotacje krajowe	0,00	0,00	0,00	100 000,00	0,00	100 000,00
	razem:	**1 137 176,51**	**2 251 852,75**	**1 181 790,60**	**2 477 000,00**	**320 000,00**	**7 367 819,86**

po zmianie uchwałą nr XXXI/240/2017

Łączne nakłady do poniesienia: 7.652.819,86 zł
Data rozpoczęcia inwestycji: 2013 r.
Data zakończenia inwestycji: 2017 r.

lp.	Wyszczególnienie	okres realizacji					suma
		2013	2014	2015	2016	2017	
1.	Środki własne	767 176,51	701 852,75	281 790,60	1 577 000,00	705 000,00	4 032 819,86
2.	Kredyty i pożyczki preferencyjne	370 000,00	1 550 000,00	900 000,00	800 000,00	0,00	3 620 000,00

3.	Fundusze strukturalne i inne zagraniczne środki bezzwrotne	0,00	0,00	0,00	0,00	0,00	0,00
4.	Dotacje krajowe	0,00	0,00	0,00	100 000,00	0,00	100 000,00
	razem:	**1 137 176,51**	**2 251 852,75**	**1 181 790,60**	**2 477 000,00**	**705 000,00**	**7 652 819,86**

Nazwa zadania:

„Poprawa szkolnej bazy oświatowej – poprawa warunków nauczania"
Łączne nakłady do poniesienia: 787.200,00 zł
Data rozpoczęcia inwestycji: 2013 r.
Data zakończenia inwestycji: 2019 r.

lp.	wyszczególnienie	okres realizacji							suma
		2013	2014	2015	2016	2017	2018	2019	
1.	Środki własne	82 471,31	22 959,52	185 442,80	88 000,00	90 229,00	120 000,00	198 097,37	787 200,00
2.	Kredyty i pożyczki preferencyjne	0,00	0,00	0,00	0,00	0,00	0,00	0,00	0,00
3.	Fundusze strukturalne i inne zagraniczne środki bezzwrotne	0,00	0,00	0,00	0,00	0,00	0,00	0,00	0,00
4.	Dotacje krajowe	0,00	0,00	0,00	0,00	0,00	0,00	0,00	0,00
	razem:	**82 471,31**	**22 959,52**	**185 442,80**	**88 000,00**	**90 229,00**	**120 000,00**	**198 097,37**	**787 200,00**

Szkolna baza oświatowa przez wiele lat była niedoinwestowana i wymaga systematycznych, corocznych nakładów. I tak w 2013 r. dokonano podłączenia stołówki szkolnej do kanalizacji sanitarnej – ZS Lasocice, zdemontowano i zamontowano klatkę schodową prowadzącą do świetlicy szkolnej w ZS w Lasocicach, przebudowano pomieszczenia socjalne w ZS w Święciechowie, wyłożono kostką dojścia do Oddziału Przedszkola w Święciechowie, wykonano 2 piaskownice na placach przy Oddziałach Przedszkola w Długiem Starem i Niechłodzie, wykonano opłotowanie w Oddziale Przedszkola w Gołanicach oraz wykonano elewację na budynku Oddziału Przedszkola w Długiem Starem. W 2014 r. zaadoptowano pomieszczenia w pawilonie na bibliotekę szkolną, a pomieszczenia bibliotecznego na salę lekcyjną w ZS w Święciechowie oraz wykonano opłotowanie Oddziału Przedszkola w Gołanicach. W 2015 r. wymieniono piec c.o. w budynku szkolnym ZS w Świeciechowie oraz wykonano zewnętrzne zejście ewakuacyjne w Oddziale Przedszkola w Święciechowie. W roku 2016 Gmina planuje wydatki majątkowe w obiektach oświatowych na kwotę 88.000,00 zł. W 2017 r. zaplanowana kwota 58.029,00 zł przeznaczona jest na modernizację sanitariatów dla dziewczynek w ZSSPiG w Długiem Starem oraz modernizację sanitariatów dla klas I – III w ZSSPiG w Święciechowie.

Zadanie realizowane będzie przez wszystkie placówki oświatowe, stąd brak możliwości wskazania w załączniku o przedsięwzięciach konkretnej jednostki realizującej zadanie.

Nazwa zadania:

„Realizacja Programu Gospodarki Niskoemisyjnej – budowa dróg gminnych i chodników – poprawa bezpieczeństwa komunikacyjnego"

Łączne nakłady do poniesienia: 6.046.687,69 zł (różnica w kwocie: 5.000,00 zł wynika z faktu, iż w 2016 roku zadanie Przebudowa ulicy pilotów w Strzyżewicach było odrebnym przedsięwzęciem) po zmianie 6.053.687,69po zmianach wartość łącznych nakładów finansowych do ponieisenia wynosi: **5.961.687,69 zł.**

Data rozpoczęcia inwestycji: 2013 r.

Data zakończenia inwestycji: 2020 r.

lp.	wyszczególnienie	okres realizacji								suma
		2013	2014	2015	2016	2017	2018	2019	2020	
1.	Środki własne	34 400,00	465 068,96	697 087,28	1 086 700,00	439 688,70	1 221 000,00	990 155,06	1 113 587,69	6 047687,69
2.	Kredyty i pożyczki preferencyjne	0,00	0,00	0,00	0,00	0,00	0,00	0,00	0,00	0,00
3.	Fundusze strukturalne i inne zagraniczne środki bezzwrotne	0,00	0,00	0,00	0,00	0,00	0,00	0,00	0,00	0,00
4.	Dotacje krajowe	0,00	0,00	0,00	0,00	0,00	0,00	0,00	0,00	0,00
	razem:	**34 400,00**	**465 068,96**	**697 087,28**	**1 086 700,00**	**439 688,70**	**1 221 000,00**	**990 155,06**	**1 113 587,69**	**6 047687,69**

Podobnie jak w każdej gminie w Polsce, także w gminie Święciechowa, potrzeby budowy dróg i chodników są ogromne. W ramach zadań ujętych w Wieloletnie Prognozie Finansowej Gminy Święciechowa od 2013 r. wykonano miedzy innymi: wykonanie projektu budowlanego wraz z uzyskaniem pozwoleń na budowę drogi ul. Rolnej w Długiem Starem, drogi ul. Kościelnej w Lasocicach, przebudowę chodnika ul. Parkowej w Gołanicach, wykonanie odcinka kanalizacji deszczowej na ul. Lipowej w Święciechowie. W 2014 r. zrealizowano budowę drogi ul. Rolnej w Długiem Starem, wykonano projekt budowlany wraz z uzyskaniem pozwolenia na budowę drogi ul. Stawowej w Gołanicach. W 2015 r. między innymi budowę drogi ul. Kościelnej w Lasocicach, przebudowę oraz wykonanie projektu przebudowy drogi ul. Pilotów w Strzyżewicach, budowę chodnika w m. Przybyszewo ul. Leśna – I etap, budowę chodnika w m. Gołanice ul. Parkowa, budowę chodnika w miejscowości Długie Stare ul. Graniczna – etap I. W 2016 zaplanowano do realizacji wykonanie projektu drogi pl. Majora Henryka Sucharskiego i ul. Berlinga w Święciechowie, budowę drogi ulicy Stawowej w Gołanicach, budowę drogi ulicy Lipowej do nr 43, budowę chodnika w m. Przybyszewo ul. Leśna – II etap, budowa chodnika w m. Gołanice ul. Parkowa, budowa chodnika w m.Długie Stare ul. Graniczna – II etap. Zaznaczyć należy, że oprócz nakładów ujętych w tym zadaniu realizowane corocznie były zadania drogowe jednoroczne, nieujęte w WPF. W roku 2017 w projekcie budżetu zaplanowano kwotę 233.688,70 zł na budowę chodnika na ul.Sucharskiego w Święciechowie, budowe ulicy Produkcyjnej w

Święciechowie, budowę drogi ulicy Strzeleckiej w Święciechowie, odwonienie drogi w miejscowości Długie Nowe, wykonanie nawierzchni parkingu (przystanek szkolny) przy ulicy Parkowej w Gołanicach, przebudowę ulicy Pilotów w Strzyżewicach.

Po zmianie uchwałą nr XXXII/240/2017

lp.	wyszczególnienie	okres realizacji								suma
		2013	2014	2015	2016	2017	2018	2019	2020	
1.	Środki własne	34 400,00	465 068,96	697 087,28	1 086 700,00	429688, 70	1 215 000,00	990 155,06	1 113 587,69	6 036 687,69
2.	Kredyty i pożyczki preferencyjne	0,00	0,00	0,00	0,00	0,00	0,00	0,00	0,00	0,00
3.	Fundusze strukturalne i inne zagraniczne środki bezzwrotne	0,00	0,00	0,00	0,00	0,00	0,00	0,00	0,00	0,00
4.	Dotacje krajowe	0,00	0,00	0,00	0,00	0,00	0,00	0,00	0,00	0,00
	razem:	**34 400,00**	**465 068,96**	**697 087,28**	**1 086 700,00**	**439 688,70**	**1 215 000,00**	**990 155,06**	**1 113 587,69**	**6 036 687,69**

Po zmianie uchwałą nr XXXIII/247/2017

lp.	wyszczególnienie	okres realizacji								suma
		2013	2014	2015	2016	2017	2018	2019	2020	
1.	Środki własne	34 400,00	465 068,96	697 087,28	1 086 700,00	429688, 70	1 215 000,00	990 155,06	1 113 587,69	6 036 687,69
2.	Kredyty i pożyczki preferencyjne	0,00	0,00	0,00	0,00	0,00	0,00	0,00	0,00	0,00
3.	Fundusze strukturalne i inne zagraniczne środki bezzwrotne	0,00	0,00	0,00	0,00	0,00	0,00	0,00	0,00	0,00
4.	Dotacje krajowe	0,00	0,00	0,00	0,00	0,00	0,00	0,00	0,00	0,00
	razem:	**34 400,00**	**465 068,96**	**697 087,28**	**1 086 700,00**	**439 688,70**	**1 215 000,00**	**990 155,06**	**1 113 587,69**	**6 036 687,69**

Po zmianie uchwałą nr XXXIV/257/2017

lp.	wyszczególnienie	okres realizacji 2013	2014	2015	2016	2017	2018	2019	2020	suma
1.	Środki własne	34 400,00	465 068,96	697 087,28	1 086 700,00	359.688 ,70	1 215 000,00	990 155,06	1 113 587,69	5 961 687,69
2.	Kredyty i pożyczki preferencyjne	0,00	0,00	0,00	0,00	0,00	0,00	0,00	0,00	0,00
3.	Fundusze strukturalne i inne zagraniczne środki bezzwrotne	0,00	0,00	0,00	0,00	0,00	0,00	0,00	0,00	0,00
4.	Dotacje krajowe	0,00	0,00	0,00	0,00	0,00	0,00	0,00	0,00	0,00
	razem:	**34 400,00**	**465 068,96**	**697 087,28**	**1 086 700,00**	**359 688,70**	**1 215 000,00**	**990 155,06**	**1 113 587,69**	**5 961 687,69**

Nazwa zadania:

„Realizacja Programu Gospodarki Niskoemisyjnej – budowa oświetlenia - poprawa efektywności i jakości oświetlenia"
Łączne nakłady do poniesienia: 1.023.173,57 zł
Data rozpoczęcia inwestycji: 2013 r.
Data zakończenia inwestycji: 2019 r.

lp.	wyszczególnienie	okres realizacji 2013	2014	2015	2016	2017	2018	2019	suma
1.	Środki własne	20 542,21	102 032,85	232 278,25	206 320,26	412 000,00	30 000,00	20 000,00	1023 173,57
2.	Kredyty i pożyczki preferencyjne	0,00	0,00	0,00	0,00	0,00	0,00	0,00	0,00
3.	Fundusze strukturalne i inne zagraniczne środki bezzwrotne	0,00	0,00	0,00	0,00	0,00	0,00	0,00	0,00
4.	Dotacje krajowe	0,00	0,00	0,00	0,00	0,00	0,00	0,00	0,00
	razem:	**20 542,21**	**102 032,85**	**232 278,25**	**206 320,26**	**412 000,00**	**30 000,00**	**20 000,00**	**1023 173,57**

Inwestycjom w budowę dróg i chodników towarzyszą potrzeby związane z budową oświetlenia. W 2013 r. na przedmiotowe przedsięwzięcie zaplanowano łączne nakłady w całym okresie realizacji zadania na poziomie kwoty 700.000,00 zł. W związku z ogromnym zapotrzebowaniem na budowę oświetlenia drogowego w chwili obecnej nakłady na to przedsięwzięcie wynoszą łącznie: 923.173,57 zł. Od 2013 r.

do 2015 r. w ramach tego przedsięwzięcia wykonano: projekt budowlany oraz wykonano przyłącze energetyczne ul. Balonowej w Strzyżewicach, projekt budowlany oraz wykonano przyłącze energetyczne w Długiem Nowem w stronę Długiem Starem, projekt budowlany oraz wykonano przyłącze energetyczne ul. Tylnej w Lasocicach, budowę oświetlenia drogowego na ul. Balonowej w Strzyżewicach, budowę oświetlenia drogowego w Długiem Nowem w stronę Długiem Starem, budowę oświetlenia drogowego ul. Tylnej w Lasocicach, projekt budowlany oświetlenia drogowego oraz przyłącza energetycznego przy ul. Produkcyjnej w Święciechowie, ul. Kolejowej w Lasocicach, przedłużenia ul. Leśnej w Przybyszewie, budowę oświetlenia drogowego oraz wykonano przyłącze energetyczne przy ul. Produkcyjnej w Święciechowie, ul. Kolejowej w Lasocicach, przedłużenia ul. Leśnej w Przybyszewie, budowę oświetlenia drogowego wraz z wykonaniem projektu przy zatokach autobusowych w m. Długie Nowe, budowę oświetlenia drogowego wraz z projektem w m. Długie Nowe w rejonie dz. 103, 141, 163, budowę oświetlenia drogowego wraz z projektem w m. Niechłód w rejonie dz. 36/5, wykonanie projektów budowlanych oświetlenia drogowego w rejonie ul. Wiśniowa, Czereśniowa w Święciechowie, ulic Zaborowskiej, Złotej i Srebrnej w Henrykowie oraz w Święciechowie przy ul. Leszczyńskiej na dz. nr 336. W 2016 roku Gmina w projekcie budżetu ujęła na ww. zadanie kwotę 206.320,26 zł (zmian dotyczy oszczędności poprzetargowych i nowych zadań) z przeznaczeniem na:

17. Budowa oświetlenia drogowego w rejonie ulic Wiśniowa, Czereśniowa w Święciechowe,

- Wykonanie projektu budowlanego oraz uzyskanie pozwolenia na budowę oświetlenia drogowego w Święciechowe przy ul. Warzywnej,
- Budowa oświetlenia drogowego w Święciechowe przy ul. Leszczyńskiej na dz. nr 336,
- Budowa oświetlenia drogowego w Henrykowie ul. Zaborowska,
- Wykonanie projektu oświetlenia drogowego wraz z uzyskaniem pozwolenia na budowę ulic Mórkowska i Modrzewiowa w Święciechowe,
- Wykonanie projektu oświetlenia drogowego wraz z uzyskaniem pozwolenia na budowę ulicy Zielonej w Krzycku Małym,
- Wykonanie projektu oświetlenia drogowego przy ul. Spacerowej w Gołanicach,
- Wykonanie projektu oświetlenia drogowego ul. Święciechowska od nr 64 w Lasocicach,
- Budowę oświetlenia drogowego w ulicy Lipowej w Święciechowie.

W planowanych wydatkach na realizację tego przedsięwzięcia w 2017 r. ujęto kwotę: 312.000,00 zł, na którą składają się następujące podzadania:

- budowa oświetlenia drogowego w Henrykowie ul. Złota kwota 50.000,00 zł,
- budowa oświetlenia drogowego ulicy Zielonej w Krzycku Małym kwota 42.000,00 zł,
- budowa oświetlenia drogowego ulicy Spacerowej w Gołanicach kwota 16.000,00 zł,
- budowa oświetlenia drogowego ul. Święciechowska do nr 64 w Lasocicach kwota 34.000,00 zł,
- budowa oświetlenia drogowego w Święciechowie przy ul. Warzywnej kwota 100.000,00 zł,
- wykonanie projektu budowlanego wraz z uzyskaniem pozwolenia na budowę oświetlenia drogowego w m. Długie Stare dz. nr 74 kwota 10.000,00 zł,
- wykonanie projektu budowlanego wraz z uzyskaniem pozwolenia na budowę oświetlenia drogowego ulicy Stawowej w Gołanicach kwota 10.000,00 zł,
- wykonanie projektu budowlanego wraz z uzyskaniem pozwolenia na budowę oświetlenia drogowego przy ul. Krzyckiej w Święciechowie kwota 5.000,00 zł,
- wykonanie projektu budowlanego wraz z uzyskaniem pozwolenia na budowę oświetlenia drogowego przy ul. Ikara, Radarowa, Spadochronowa, Samolotowa kwota 15.000,00 zł,
- wykonanie projektu budowlanego wraz z uzyskaniem pozwolenia na budowę oświetlenia drogowego ulicy Ogrodowej w Lasocicach do Ogrodów kwota 10.000,00 zł,
- wykonanie projektu budowlanego wraz z uzyskaniem pozwolenia na budowę oświetlenia drogowego w m. Niechłód kwota 10.000,00 zł,
- wykonanie projektu budowlanego wraz z uzyskaniem pozwolenia na budowę oświetlenia drogowego przy przedłużeniu ul. Wiejskiej w Przybyszewie kwota 10.000,00 zł.

Po zmianie uchwałą nr XXXII/240/2017:

lp.	wyszczególnienie	okres realizacji							suma
		2013	2014	2015	2016	2017	2018	2019	
1.	Środki własne	20	102	232	206	251 000,0	30	75	917 173,5

		542,21	032,85	278,25	320,26	0	000,00	000,00	7
2.	Kredyty i pożyczki preferencyjne	0,00	0,00	0,00	0,00	0,00	0,00	0,00	0,00
3.	Fundusze strukturalne i inne zagraniczne środki bezzwrotne	0,00	0,00	0,00	0,00	0,00	0,00	0,00	0,00
4.	Dotacje krajowe	0,00	0,00	0,00	0,00	0,00	0,00	0,00	0,00
	razem:	**20 542,21**	**102 032,85**	**232 278,25**	**206 320,26**	**251 000,00**	**30 000,00**	**75 000,00**	**917 173,5 7**

Po zmianie uchwałą nr XXXIII/247/2017:

lp.	wyszczególnienie	okres realizacji							suma
		2013	2014	2015	2016	2017	2018	2019	
1.	Środki własne	20 542,21	102 032,85	232 278,25	206 320,26	190 450,1 3	30 000,00	135549,8 7	917 173,5 7
2.	Kredyty i pożyczki preferencyjne	0,00	0,00	0,00	0,00	0,00	0,00	0,00	0,00
3.	Fundusze strukturalne i inne zagraniczne środki bezzwrotne	0,00	0,00	0,00	0,00	0,00	0,00	0,00	0,00
4.	Dotacje krajowe	0,00	0,00	0,00	0,00	0,00	0,00	0,00	0,00
	razem:	**20 542,21**	**102 032,85**	**232 278,25**	**206 320,26**	**190 450,1 3**	**30 000,00**	**135549,8 7**	**917 173,5 7**

Nazwa zadania:

„Rozbudowa kanalizacji sanitarnej i wodociągowej – zapewnienie wszystkim gospodarstwom domowym możliwości dostępu do sieci kanalizacyjnej, ochrona środowiska"
Łączne nakłady do poniesienia: 1.676.417,40 zł po zmianach: **1.648.317,40 zł.**
Data rozpoczęcia inwestycji: 2013 r.
Data zakończenia inwestycji: 2019 r.

lp.	wyszczególnienie	okres realizacji							Suma
		2013	2014	2015	2016	2017	2018	2019	
1.	Środki własne	130 266,50	87 119,40	181 581,50	241 700,00	639 800,00	130 000,00	253 950,00	1 664 417,40
2.	Kredyty i pożyczki	0,00	0,00	0,00	0,00	0,00	0,00	0,00	0,00

	preferencyjne								
3.	Fundusze strukturalne i inne zagraniczne środki bezzwrotne	0,00	0,00	0,00	0,00	0,00	0,00	0,00	0,00
4.	Dotacje krajowe	0,00	0,00	0,00	0,00	0,00	0,00	0,00	0,00
	razem:	**130 266,50**	**87 119,40**	**181 581,50**	**241 700,00**	**639 800,00**	**130 000,00**	**253 950,00**	**1 664 417,40**

W związku z rozwijającym się na terenie Gminy budownictwem mieszkaniowym istnieje konieczność budowy sieci kanalizacyjnej i wodociągowej. Rocznie na ten cel Gmina planowała przeznaczać 200 tys. zł z własnego budżetu, ale analiza możliwości finansowych Gminy oraz zapotrzebowanie na budowę sieci wskazuje na konieczność zróżnicowania nakładów w poszczególnych latach jak przedstawiono w powyższej tabeli (2016 –241,7 tys. zł, 2017 – 651,8 tys. zł, 2018 – 130 tys. zł i 2019 – 253,95 tys. zł).
W projekcie budżetu na 2017 rok planowane nakłady finansowe na ww. zadanie określone zostały na kwotę 651.800,00 zł, z przeznaczeniem na:

- budowa sieci wodociągowej wzdłuż drogi od działki nr 161 do działki 149/3 w m. Długie Stare kwota: 53.000,00 zł,
- budowa sieci wodociągowej w Henrykowie kwota: 160.000,00 zł,
- budowa sieci wodociągowej dz. nr 430 w m. Gołanice kwota: 54.600,00 zł,
- budowa sieci kanalizacji sanitarnej w Lasocicach dz. nr 277/5 kwota: 19.200,00 zł,
- budowa sieci kanalizacji sanitarnej i wodociągowej w rejonie działki nr 162 w Krzycku Małym kwota: 120.000,00 zł,
- budowa sieci kanalizacji sanitarnej w Al. Św. Józefa w rejonie działki nr 36/5 w Krzycku Małym kwota: 160.000,00 zł,
- wykonanie projektu budowlanego wraz z uzyskaniem pozwolenia na budowę sieci wodociągowej oraz sieci kanalizacji sanitarnej i deszczowej w ul. Strzeleckiej w Święciechowie kwota: 12.000,00 zł,
- budowa rozdzielczej sieci wodociągowej w Święciechowie w rejonie dziełek 1624/1, 1226/37, 1226/134, 1226/72, 1226/73 kwota: 58.000,00 zł,
- wykonanie projektu budowlanego wraz z uzyskaniem pozwolenia na budowę sieci kanalizacji sanitarnej w Święciechowie w rejonie dziełek 1624/1, 1226/37, 1226/134, 1226/72, 1226/73 kwota: 15.000,00 zł.

Po zmianie uchwałą nr XXXIII/247/2017:

lp.	wyszczególnienie	okres realizacji							Suma
		2013	2014	2015	2016	2017	2018	2019	
1.	Środki własne	130 266,50	87 119,40	181 581,50	241 700,00	624 500,00	130 000,00	253 150,00	1 648 317,40
2.	Kredyty i pożyczki preferencyjne	0,00	0,00	0,00	0,00	0,00	0,00	0,00	0,00
3.	Fundusze strukturalne i inne zagraniczne środki bezzwrotne	0,00	0,00	0,00	0,00	0,00	0,00	0,00	0,00
4.	Dotacje krajowe	0,00	0,00	0,00	0,00	0,00	0,00	0,00	0,00

	razem:	130 266,50	87 119,40	181 581,50	241 700,00	624 500,0 0	130 000,00	253 150,00	1 648 317,40

Nazwa zadania:

„Plan Gospodarki Niskoemisyjnej – udzielenie dotacji na przygotowanie ciepłej wody użytkowej – przygotowanie ciepłej wody użytkowej za pomocą alternatywnych sposobów pozyskania energii pierwotnej"
Łączne nakłady do poniesienia: 250.000,00 zł
Data rozpoczęcia inwestycji: 2016 r.
Data zakończenia inwestycji: 2020 r.

lp.	wyszczególnienie	okres realizacji					Suma
		2016	2017	2018	2019	2020	
1.	Środki własne	44 000,00	40 000,00	50 000,00	71 000,00	45 000,00	250 000,00
2.	Kredyty i pożyczki preferencyjne	0,00	0,00	0,00	0,00	0,00	0,00
3.	Fundusze strukturalne i inne zagraniczne środki bezzwrotne	0,00	0,00	0,00	0,00	0,00	0,00
4.	Dotacje krajowe	0,00	0,00	0,00	0,00	0,00	0,00
	razem:	**44 000,00**	**40 000,00**	**50 000,00**	**71 000,00**	**45 000,00**	**250 000,00**

Zadanie realizowane w budżetach Gminy Święciechowa na lata 2016- 2020 w formie dotacji celowych.

po zmianach na 26.09.2017 r.

lp.	wyszczególnienie	okres realizacji					Suma
		2016	2017	2018	2019	2020	
1.	Środki własne	44 000,00	48 000,00	50 000,00	71 000,00	37 000,00	250 000,00
2.	Kredyty i pożyczki preferencyjne	0,00	0,00	0,00	0,00	0,00	0,00
3.	Fundusze strukturalne i inne zagraniczne środki bezzwrotne	0,00	0,00	0,00	0,00	0,00	0,00
4.	Dotacje krajowe	0,00	0,00	0,00	0,00	0,00	0,00
	razem:	**44 000,00**	**48 000,00**	**50 000,00**	**71 000,00**	**37 000,00**	**250 000,00**

„Plan Gospodarki Niskoemisyjnej – udzielenie dotacji na produkcję energii elektrycznej – produkcja energii elektrycznej na połaciach budynków użyteczności publicznej"
Łączne nakłady do poniesienia: 364.000,00 zł
Data rozpoczęcia inwestycji: 2016 r.
Data zakończenia inwestycji: 2018 r.

lp.	wyszczególnienie	okres realizacji			Suma
		2016	2017	2018	
1.	Środki własne	5 000,00	4000,00	355 000,00	364 000,00
2.	Kredyty i pożyczki preferencyjne	0,00	0,00	0,00	0,00
3.	Fundusze strukturalne i inne zagraniczne środki bezzwrotne	0,00	0,00	0,00	0,00
4.	Dotacje krajowe	0,00	0,00	0,00	0,00
	razem:	**5 000,00**	**4 000,00**	**355 000,00**	**364 000,00**

Zadanie realizowane w budżetach Gminy Święciechowa na lata 2016- 2020 w formie dotacji celowych.

Nazwa zadania (po zmianie uchwałą nr XXXIII/246/2017 z dn. 07.09.2017):

„Budowa nowej drogi łączącej drogę S5 węzeł Święciechowa – poprawa warunków komunikacyjnych"
Łączne nakłady do poniesienia: 986.000,00 zł
Data rozpoczęcia inwestycji: 2016 r.
Data zakończenia inwestycji: 2018 r.

lp.	wyszczególnienie	okres realizacji			suma
		2016	2017	2018	
1.	Środki własne	0,00	0,00	986 000,00	986 000,00
2.	Kredyty i pożyczki preferencyjne	0,00	0,00	0,00	0,00
3.	Fundusze strukturalne i inne zagraniczne środki bezzwrotne	0,00	0,00	0,00	0,00
4.	Dotacje krajowe	0,00	0,00	0,00	0,00
	razem:	**0,00**	**0,00**	**986 000,00**	**986 000,00**

Zadanie dotyczy budowy drogi S5 i zabezpieczenia środków na pomoc finansową dla Powiatu Leszczyńskiego na realizację zadania.

Nazwa zadania:

„Udzielenie pomocy finansowej dla Miasta Leszna na przebudowę"
Łączne nakłady do poniesienia: 150.000,00 zł
Data rozpoczęcia inwestycji: 2016 r.
Data zakończenia inwestycji: 2017 r.

lp.	wyszczególnienie	okres realizacji		suma
		2016	2017	
1.	Środki własne	0,00	150 000,00	150 000,00
2.	Kredyty i pożyczki preferencyjne	0,00	0,00	0,00
3.	Fundusze strukturalne i inne zagraniczne środki bezzwrotne	0,00	0,00	0,00
4.	Dotacje krajowe	0,00	0,00	0,00
	razem:	**0,00**	**150 000,00**	**150 000,00**

Zadanie realizowane w budżetach Gminy Święciechowa na lata 2016- 2017 dotyczy pomocy finansowej dla Miasta Leszna na Przebudowę ulicy Strzeleckiej w Lesznie. Realizacja finansowa zadania nastąpi w 2017 r.

Uchwała Nr XXXVII/ 283 /2017
Rady Gminy Święciechowa
z dnia 21 grudnia 2017 r.
w sprawie zmian budżetu Gminy na rok 2017.

Na podstawie art.18 ust. 2 pkt 4, pkt 9 lit. d) i pkt 10 ustawy z dnia 8 marca 1990 r. o samorządzie gminnym (Dz. U. z 2017 r. poz. 1875) oraz art.212, art.214 pkt 1, art.215, art. 218, art.220 ust. 1, art. 221 ust. 1, art.222, art.235-237, art. 239, art. 258 ust. 1 pkt 1 i 3 i art. 264 ust. 3 ustawy z dnia 27 sierpnia 2009 r. o finansach publicznych (Dz. U. z 2017 r. poz. 2077) **Rada Gminy Święciechowa uchwala, co następuje:**

§ **1.** W budżecie Gminy Święciechowa na rok 2017 przyjętym Uchwałą Nr XXIV/176/2016 Rady Gminy Święciechowa z dnia 20 grudnia 2016 r. wprowadza się następujące zmiany:

1) dokonuje się zmniejszenia dochodów budżetu Gminy na rok **2017** o kwotę **1.292.901,82 zł**, zgodnie z załącznikiem Nr 1 do niniejszej uchwały,
2) dokonuje się zmniejszenia wydatków budżetu Gminy na rok **2017** o kwotę **2.961.607,85 zł** oraz przeniesień po stronie wydatków na kwotę: **28.926,00 zł,** zgodnie z załącznikiem Nr 2 do niniejszej uchwały,
3) dokonuje się zmniejszenia deficytu budżetu Gminy na rok **2017** o kwotę **1.668.706,03 zł**,
4) dokonuje się zmniejszenia przychodów budżetu Gminy na rok **2017** na kwotę **1.668.706,03 zł**, zgodnie z załącznikiem Nr 6 do niniejszej uchwały.

§ **2.** 1. § 1 uchwały Nr XXIV/176/2016 Rady Gminy Święciechowa z dnia 20 grudnia 2016 r. otrzymuje brzmienie:

„§ **1.** 1. Ustala się dochody budżetu na **2017** rok w łącznej kwocie : **33.907.992,62 zł,** z tego:

- dochody bieżące w kwocie 30.791.181,83 zł,
- dochody majątkowe w kwocie 3.116.810,79 zł,

zgodnie z załącznikiem nr 1 do uchwały.

2. Dochody, o których mowa w ust. 1 obejmują w szczególności:
   1) dotacje celowe na realizację zadań z zakresu administracji rządowej i innych zadań zleconych odrębnymi ustawami w wysokości **9.437.487,48 zł**, zgodnie z załącznikiem Nr 3 do uchwały.
   2) dotacje i środki zewnętrzne na finansowanie wydatków na realizację zadań finansowanych z udziałem środków, o których mowa w art. 5 ust.1 pkt 2 i 3 ustawy o finansach publicznych w kwocie: **1.575.711,74 zł,** w tym:
      - dochody bieżące w kwocie 86.136,40 zł,
      - dochody majątkowe w kwocie 1.489.575,34 zł."

2. § 2 uchwały Nr XXIV/176/2016 Rady Gminy Święciechowa z dnia 20 grudnia 2016r. otrzymuje brzmienie:

„§ **2.** 1. Ustala się wydatki budżetu na rok **2017** w łącznej kwocie **35.927.661,59 zł,** z tego:

- wydatki bieżące w kwocie 27.600.745,82 zł,
- wydatki majątkowe w kwocie 8.326.915,77 zł,

zgodnie z załącznikiem nr 2 do uchwały.

2. Wydatki, o których mowa w ust.1 obejmują w szczególności:
   1) wydatki na realizację zadań z zakresu administracji rządowej i innych zadań zleconych odrębnymi ustawami w wysokości **9.437.487,48 zł**, zgodnie z załącznikiem Nr 3 do uchwały,

2) wydatki na realizację zadań finansowanych z udziałem środków, o których mowa w art. 5 ust.1 pkt 2 i 3 ustawy o finansach publicznych w kwocie: **3.394.368,07 zł**, z tego:
   - wydatki bieżące w kwocie 94.555,00 zł,
   - wydatki majątkowe w kwocie 3.299.813,07 zł,
3) wydatki majątkowe w kwocie **8.326.915,77 zł**, zgodnie z załącznikiem Nr 4 do uchwały"

4. § 3 uchwały Nr XXIV/176/2016 Rady Gminy Święciechowa z dnia 20 grudnia 2016 r. otrzymuje brzmienie:
„**§ 3**. Deficyt budżetu w kwocie **2.019.668,97** zł sfinansowany zostanie przychodami z wolnych środków z lat ubiegłych oraz nadwyżki budżetowej z lat ubiegłych."

5. § 4 uchwały Nr XXIV/176/2016 Rady Gminy Święciechowa z dnia 20 grudnia 2016 r. otrzymuje brzmienie:
„**§ 4.** Określa się łączną kwotę planowanych przychodów budżetu w wysokości **3.059.668,97 zł,** zgodnie z załącznikiem nr 6 do uchwały."

6. § 6 uchwały XXIV/176/2016 Rady Gminy Święciechowa z dnia 20 grudnia 2016 r. otrzymuje brzmienie:
„**§ 6.** Określa się limit zobowiązań z tytułu zaciąganych pożyczek i kredytów w kwocie **1.500.000,00 zł**, w tym na pokrycie występującego w ciągu roku przejściowego deficytu budżetu w kwocie **1.500.000,00 zł**."

§ **3.** 1. W załączniku Nr 1 „Plan dochodów budżetu Gminy na rok 2017" dokonuje się zmian zgodnie z załącznikiem Nr 1 do niniejszej uchwały.
2. W załączniku Nr 2 „Plan wydatków budżetu Gminy na rok 2017" dokonuje się zmian zgodnie z załącznikiem nr 2 do niniejszej uchwały.
3. Załącznik Nr 3 „Dochody i wydatki związane z realizacją zadań z zakresu administracji rządowej i innych zleconych Gminie odrębnymi ustawami w roku 2017" otrzymuje brzmienie jak Załącznik Nr 3 do niniejszej uchwały.
4. Załącznik Nr 4 „Wydatki majątkowe w roku 2017" po dokonanych zmianach otrzymuje brzmienie jak Załącznik Nr 4 do niniejszej uchwały.
5. Załącznik Nr 6 „Przychody i rozchody budżetu w 2017 r." po dokonanych zmianach otrzymuje brzmienie jak załącznik Nr 5 do niniejszej uchwały.
6. Załącznik nr 7/1, 7/2 „Zestawienie wydatków z Funduszu Sołeckiego na rok 2017" zgodnie z załącznikami Nr 5/1 i Nr 5/2 do niniejszej uchwały.

§ **4**. Wykonanie uchwały powierza się Wójtowi Gminy Święciechowa.

§ **5**. Uchwała wchodzi w życie z dniem podjęcia.

Przewodniczący Rady Gminy
Jan Dutka

Zmiany w planie dochodów budżetu gminy na rok 2017

Załącznik Nr 1 do uchwały Nr XXXVII/ 283 / 2017 Rady Gminy Świeciechowa z dnia 21.12.2017 r.

Dział	Rozdział	Paragraf	Treść	Przed zmianą	Zmiana	Po zmianie
756			Dochody od osób prawnych, od osób fizycznych i od innych jednostek nieposiadających osobowości prawnej oraz wydatki związane z ich poborem	13 290 236,00	29 900,00	13 320 136,00
	75618		Wpływy z innych opłat stanowiących dochody jednostek samorządu terytorialnego na podstawie ustaw	208 761,00	29 900,00	238 661,00
		0460	Wpływy z opłaty eksploatacyjnej	20 000,00	11 000,00	31 000,00
		0490	Wpływy z innych lokalnych opłat pobieranych przez jednostki samorządu terytorialnego na podstawie odrębnych ustaw	61 041,00	18 900,00	79 941,00
801			Oświata i wychowanie	3 407 676,71	- 1 322 801,82	2 084 874,89
	80101		Szkoły podstawowe	902 460,64	- 284 200,03	618 260,61
		6207	Dotacje celowe w ramach programów finansowanych z udziałem środków europejskich oraz środków, o których mowa w art.5 ust.1 pkt. 3 oraz ust. 3 pkt 5 i 6 ustawy, lub płatności w ramach budżetu środków europejskich, z wyłączeniem dochodów klasyfikowanych w paragrafie 625	794 515,29	- 284 200,03	510 315,26
	80104		Przedszkola	2 396 427,87	- 1 038 601,79	1 357 826,08
		6207	Dotacje celowe w ramach programów finansowanych z udziałem środków europejskich oraz środków, o których mowa w art.5 ust.1 pkt. 3 oraz ust. 3 pkt 5 i 6 ustawy, lub płatności w ramach budżetu środków europejskich, z wyłączeniem dochodów klasyfikowanych w paragrafie 625	2 017 861,87	- 1 038 601,79	979 260,08
			Razem:	35 200 894,44	- 1 292 901,82	33 907 992,62

Zmiany w planie wydatków budżetu gminy na rok 2017

Załącznik Nr 2 do uchwały Nr XXXVII/ 283 / 2017 Rady Gminy Świeciechowa z dnia 21.12.2017 r.

Dział	Rozdział	Paragraf	Treść	Przed zmianą	Zmiana	Po zmianie
010			Rolnictwo i łowiectwo	2 527 382,20	- 18 900,00	2 546 282,20
	01010		Infrastruktura wodociągowa i sanitacyjna wsi	1 829 468,87	18 900,00	1 848 368,87
		6050	Wydatki inwestycyjne jednostek budżetowych	1 734 468,87	18 900,00	1 753 368,87
700			Gospodarka mieszkaniowa	1 590 560,00	11 000,00	1 601 560,00
	70005		Gospodarka gruntami i nieruchomościami	372 260,00	11 000,00	383 260,00
		4300	Zakup usług pozostałych	77 360,00	11 000,00	88 360,00
801			Oświata i wychowanie	15 472 927,63	- 2 986 636,85	12 486 290,78
	80101		Szkoły podstawowe	5 761 508,64	- 539 751,69	5 221 756,95
		4010	Wynagrodzenia osobowe pracowników	2 316 460,00	6 261,00	2 322 721,00
		6057	Wydatki inwestycyjne jednostek budżetowych	794 515,29	- 284 200,03	510 315,26
		6059	Wydatki inwestycyjne jednostek budżetowych	745 541,50	- 261 812,66	483 728,84
	80104		Przedszkola	7 401 013,42	- 2 445 495,16	4 955 518,26
		6057	Wydatki inwestycyjne jednostek budżetowych	2 017 861,87	- 1 038 601,79	979 260,08
		6059	Wydatki inwestycyjne jednostek budżetowych	2 733 402,26	- 1 406 893,37	1 326 508,89
	80150		Realizacja zadań wymagających stosowania specjalnej organizacji nauki i metod pracy dla dzieci i młodzieży w szkołach podstawowych, gimnazjach, liceach ogólnokształcących, liceach profilowanych i szkołach zawodowych oraz szkołach artystycznych	145 460,94	- 1 390,00	144 070,94
		4010	Wynagrodzenia osobowe pracowników	83 280,00	- 1 390,00	81 890,00
852			Pomoc społeczna	1 169 419,00	- 4 500,00	1 164 919,00
	85202		Domy pomocy społecznej	137 500,00	- 4 500,00	133 000,00
		4330	Zakup usług przez jednostki samorządu terytorialnego od innych jednostek samorządu terytorialnego	137 500,00	- 4 500,00	133 000,00
	85219		Ośrodki pomocy społecznej	392 634,00	- 1 500,00	391 134,00
		4010	Wynagrodzenia osobowe pracowników	237 784,00	- 1 500,00	236 284,00

	85295		Pozostała działalność	9 788,00	1 500,00	11 288,00
		4110	Składki na ubezpieczenia społeczne	538,00	500,00	1 038,00
		4170	Wynagrodzenia bezosobowe	4 200,00	1 000,00	5 200,00
854			Edukacyjna opieka wychowawcza	237 280,00	- 4 871,00	232 409,00
	85401		Świetlice szkolne	202 541,00	- 4 871,00	197 670,00
		3020	Wydatki osobowe niezaliczone do wynagrodzeń	13 652,00	641,00	14 293,00
		4010	Wynagrodzenia osobowe pracowników	136 162,00	- 4 470,00	131 692,00
		4040	Dodatkowe wynagrodzenie roczne	11 965,00	- 374,00	11 591,00
		4110	Składki na ubezpieczenia społeczne	27 192,00	- 692,00	26 500,00
		4120	Składki na Fundusz Pracy	3 897,00	24,00	3 921,00
855			Rodzina	8 783 120,00	4 500,00	8 787 620,00
	85510		Działalność placówek opiekuńczo-wychowawczych	0,00	4 500,00	4 500,00
		4330	Zakup usług przez jednostki samorządu terytorialnego od innych jednostek samorządu terytorialnego	0,00	4 500,00	4 500,00
926			Kultura fizyczna	357 772,00	0,00	357 772,00
	92601		Obiekty sportowe	230 672,00	0,00	230 672,00
		4170	Wynagrodzenia bezosobowe	40 350,00	- 8 000,00	32 350,00
		4270	Zakup usług remontowych	120 000,00	16 000,00	136 000,00
		4300	Zakup usług pozostałych	12 300,00	- 8 000,00	4 300,00
			Razem:	38 889 269,44	- 2 961 607,85	35 927 661,59

Załącznik Nr 3
do uchwały nr XXXVII/283/2017 Rady Gminy Święciechowa z dnia 21.12.2017 r.

DOCHODY I WYDATKI ZWIĄZANE Z REALIZACJĄ ZADAŃ Z ZAKRESU ADMINISTRACJI RZĄDOWEJ I INNYCH ZLECONYCH GMINIE ODRĘBNYMI USTAWAMI W ROKU 2017

1. Dotacje na realizację zadań zleconych

Dział	Rozdział	Paragraf	Treść	Wartość
1	2	3	4	5
010			**Rolnictwo i łowiectwo**	**513 570,33**
	01095		**Pozostała działalność**	**513 570,33**
		2010	Dotacje celowe otrzymane z budżetu państwa na realizację zadań bieżących z zakresu administracji rządowej oraz innych zadań zleconych gminie (związkom gmin, związkom powiatowo-gminnym) ustawami	513 570,33
750			**Administracja publiczna**	**66 403,00**
	75011		**Urzędy wojewódzkie**	**66 403,00**
		2010	Dotacje celowe otrzymane z budżetu państwa na realizację zadań bieżących z zakresu administracji rządowej oraz innych zadań zleconych gminie (związkom gmin, związkom powiatowo-gminnym) ustawami	66 403,00
751			**Urzędy naczelnych organów władzy państwowej, kontroli i ochrony prawa oraz sądownictwa**	**7 190,00**
	75101		**Urzędy naczelnych organów władzy państwowej, kontroli i ochrony prawa**	**1 524,00**
		2010	Dotacje celowe otrzymane z budżetu państwa na realizację zadań bieżących z zakresu administracji rządowej oraz innych zadań zleconych gminie (związkom gmin, związkom powiatowo-gminnym) ustawami	1 524,00
	75109		**Wybory do rad gmin, rad powiatów i sejmików województw, wybory wójtów, burmistrzów i prezydentów miast oraz referenda gminne, powiatowe i wojewódzkie**	**5 666,00**
		2010	Dotacje celowe otrzymane z budżetu państwa na realizację zadań bieżących z zakresu administracji rządowej oraz innych zadań zleconych gminie (związkom gmin, związkom powiatowo-gminnym) ustawami	5 666,00
801			**Oświata i wychowanie**	**85 736,15**
	80101		**Szkoły podstawowe**	**59 661,95**
		2010	Dotacje celowe otrzymane z budżetu państwa na realizację zadań bieżących z zakresu administracji rządowej oraz innych zadań zleconych gminie (związkom gmin, związkom powiatowo-gminnym) ustawami	59 661,95
	80110		**Gimnazja**	**23 874,26**
		2010	Dotacje celowe otrzymane z budżetu państwa na realizację zadań bieżących z zakresu administracji rządowej oraz innych zadań zleconych gminie (związkom gmin, związkom powiatowo-gminnym) ustawami	23 874,26
	80150		**Realizacja zadań wymagających stosowania specjalnej organizacji nauki i metod pracy dla dzieci i młodzieży w szkołach podstawowych, gimnazjach, liceach ogólnokształcących, liceach profilowanych i szkołach zawodowych oraz szkołach artystycznych**	**2 199,94**
		2010	Dotacje celowe otrzymane z budżetu państwa na realizację zadań bieżących z zakresu administracji rządowej oraz innych zadań zleconych gminie (związkom gmin, związkom powiatowo-gminnym) ustawami	2 199,94
852			**Pomoc społeczna**	**83 850,00**
	85213		**Składki na ubezpieczenie zdrowotne opłacane za osoby pobierające niektóre świadczenia z pomocy społecznej, niektóre świadczenia rodzinne oraz za osoby uczestniczące w zajęciach w centrum integracji społecznej.**	**16 600,00**
		2010	Dotacje celowe otrzymane z budżetu państwa na realizację zadań bieżących z zakresu administracji rządowej oraz innych zadań zleconych gminie (związkom gmin, związkom powiatowo-gminnym) ustawami	16 600,00
	85215		**Dodatki mieszkaniowe**	**250,00**
		2010	Dotacje celowe otrzymane z budżetu państwa na realizację zadań bieżących z zakresu administracji rządowej oraz innych zadań zleconych gminie (związkom gmin, związkom powiatowo-gminnym) ustawami	250,00

	85228		Usługi opiekuńcze i specjalistyczne usługi opiekuńcze	1 000,00
		2010	Dotacje celowe otrzymane z budżetu państwa na realizację zadań bieżących z zakresu administracji rządowej oraz innych zadań zleconych gminie (związkom gmin, związkom powiatowo-gminnym) ustawami	1 000,00
	85278		Usuwanie skutków klęsk żywiołowych	66 000,00
		2010	Dotacje celowe otrzymane z budżetu państwa na realizację zadań bieżących z zakresu administracji rządowej oraz innych zadań zleconych gminie (związkom gmin, związkom powiatowo-gminnym) ustawami	66 000,00
855			Rodzina	8 680 738,00
	85501		Świadczenie wychowawcze	6 080 831,00
		2060	Dotacje celowe otrzymane z budżetu państwa na zadania bieżące z zakresu administracji rządowej zlecone gminom (związkom gmin, związkom powiatowo - gminnym), związane z realizacją świadczenia wychowawczego stanowiacego pomoc państwa w wychowywaniu dzieci	6 080 831,00
	85502		Świadczenia rodzinne, świadczenia z funduszu alimentacyjnego oraz składki na ubezpieczenia emerytalne i rentowe z ubezpieczenia społecznego	2 599 563,00
		2010	Dotacje celowe otrzymane z budżetu państwa na realizację zadań bieżących z zakresu administracji rządowej oraz innych zadań zleconych gminie (związkom gmin, związkom powiatowo-gminnym) ustawami	2 599 563,00
	85503		Karta Dużej Rodziny	344,00
		2010	Dotacje celowe otrzymane z budżetu państwa na realizację zadań bieżących z zakresu administracji rządowej oraz innych zadań zleconych gminie (związkom gmin, związkom powiatowo-gminnym) ustawami	344,00
			Razem:	9 437 487,48

2. Wydatki przeznaczone na realizację zadań zleconych

Dział	Rozdział	Paragraf	Treść	Wartość
010			Rolnictwo i łowiectwo	513 570,33
	01095		Pozostała działalność	513 570,33
		4010	Wynagrodzenia osobowe pracowników	6 616,81
		4110	Składki na ubezpieczenia społeczne	1 137,43
		4120	Składki na Fundusz Pracy	162,11
		4210	Zakup materiałów i wyposażenia	200,41
		4300	Zakup usług pozostałych	1 953,25
		4430	Różne opłaty i składki	503 500,32
750			Administracja publiczna	66 403,00
	75011		Urzędy wojewódzkie	66 403,00
		4010	Wynagrodzenia osobowe pracowników	55 598,49
		4110	Składki na ubezpieczenia społeczne	9 460,69
		4120	Składki na Fundusz Pracy	1 343,82
751			Urzędy naczelnych organów władzy państwowej, kontroli i ochrony prawa oraz sądownictwa	7 190,00
	75101		Urzędy naczelnych organów władzy państwowej, kontroli i ochrony prawa	1 524,00
		4010	Wynagrodzenia osobowe pracowników	1 273,91
		4110	Składki na ubezpieczenia społeczne	218,98
		4120	Składki na Fundusz Pracy	31,11
	75109		Wybory do rad gmin, rad powiatów i sejmików województw, wybory wójtów, burmistrzów i prezydentów miast oraz referenda gminne, powiatowe i wojewódzkie	5 666,00
		3030	Różne wydatki na rzecz osób fizycznych	3 955,00
		4010	Wynagrodzenia osobowe pracowników	1 243,00
		4110	Składki na ubezpieczenia społeczne	213,67
		4120	Składki na Fundusz Pracy	30,47
		4210	Zakup materiałów i wyposażenia	223,86
801			Oświata i wychowanie	85 736,15
	80101		Szkoły podstawowe	59 661,95
		4210	Zakup materiałów i wyposażenia	59 071,28
		4240	Zakup środków dydaktycznych i książek	590,67
	80110		Gimnazja	23 874,26
		4210	Zakup materiałów i wyposażenia	236,37
		4240	Zakup środków dydaktycznych i książek	23 637,89
	80150		Realizacja zadań wymagających stosowania specjalnej organizacji nauki i metod pracy dla dzieci i młodzieży w szkołach podstawowych, gimnazjach, liceach ogólnokształcących, liceach profilowanych i szkołach zawodowych oraz szkołach artystycznych	2 199,94
		4210	Zakup materiałów i wyposażenia	21,78
		4240	Zakup środków dydaktycznych i książek	2 178,16

852			**Pomoc społeczna**	**83 850,00**
	85213		**Składki na ubezpieczenie zdrowotne opłacane za osoby pobierajace niektóre świadczenia z pomocy społecznej, niektóre świadczenia rodzinne oraz za osoby uczestniczące w zajęciach w centrum integracji społecznej.**	**16 600,00**
		4130	Składki na ubezpieczenie zdrowotne	16 600,00
	85215		**Dodatki mieszkaniowe**	**250,00**
		3110	Świadczenia społeczne	250,00
	85228		**Usługi opiekuńcze i specjalistyczne usługi opiekuńcze**	**1 000,00**
		4300	Zakup usług pozostałych	1 000,00
	85278		**Usuwanie skutków klęsk żywiołowych**	**66 000,00**
		3110	Świadczenia społeczne	66 000,00
855			**Rodzina**	**8 680 738,00**
	85501		**Świadczenie wychowawcze**	**6 080 831,00**
		3020	Wydatki osobowe niezaliczone do wynagrodzeń	89,00
		3110	Świadczenia społeczne	6 012 204,00
		4010	Wynagrodzenia osobowe pracowników	25 599,00
		4110	Składki na ubezpieczenia społeczne	5 520,00
		4120	Składki na Fundusz Pracy	775,00
		4170	Wynagrodzenia bezosobowe	6 000,00
		4210	Zakup materiałów i wyposażenia	9 908,00
		4280	Zakup usług zdrowotnych	250,00
		4300	Zakup usług pozostałych	15 400,00
		4360	Opłaty z tytułu zakupu usług telekomunikacyjnych	1 800,00
		4410	Podróże służbowe krajowe	500,00
		4440	Odpisy na zakładowy fundusz świadczeń socjalnych	1 186,00
		4700	Szkolenia pracowników niebędących członkami korpusu sużby cywilnej	1 600,00
	85502		**Świadczenia rodzinne, świadczenia z funduszu alimentacyjnego oraz składki na ubezpieczenia emerytalne i rentowe z ubezpieczenia społecznego**	**2 599 563,00**
		3110	Świadczenia społeczne	2 404 910,00
		4010	Wynagrodzenia osobowe pracowników	55 002,00
		4040	Dodatkowe wynagrodzenie roczne	4 291,00
		4110	Składki na ubezpieczenia społeczne	135 360,00
	85503		**Karta Dużej Rodziny**	**344,00**
		4010	Wynagrodzenia osobowe pracowników	280,00
		4110	Składki na ubezpieczenia społeczne	55,00
		4120	Składki na Fundusz Pracy	9,00
			Razem:	**9 437 487,48**

3. Dochody uzyskane przy realizacji zadań zleconych podlegające odprowadzeniu do budżetu państwa

Dział	Rozdział	Paragraf	Treść	Wartość
852			**Pomoc społeczna**	**600,00**
	85228		***Usługi opiekuńcze i specjalistyczne usługi opiekuńcze***	***600,00***
		0980	Wpływy z tytułu zwrotów wypłaconych świadczeń z funduszu alimentacyjnego	600,00
855			**Rodzina**	**22 000,00**
	85502		***Świadczenia rodzinne, świadczenia z funduszu alimentacyjnego oraz składki na ubezpieczenia emerytalne i rentowe z ubezpieczenia społecznego***	***22 000,00***
		0980	Wpływy z tytułu zwrotów wypłaconych świadczeń z funduszu alimentacyjnego	22 000,00
			Razem:	**22 600,00**

Załącznik Nr 4

do uchwały nr XXXVII/283/2017 Rady Gminy Święciechowa z dnia 21.12.2017

WYDATKI MAJĄTKOWE W ROKU 2017

Klasyfikacja			Nazwa zadanie	Kwota
Dział	Rozdz.	§		po zmianach
1	2	3	4	5
			I. WYDATKI INWESTYCYJNE	
			§ 605 - wydatki inwestycyjne jednostek budżetowych	
zadanie ujęte w WPF			**Rozbudowa kanalizacji sanitarnej i wodociągowej - zapewnienie wszystkim gospodarstwom domowym możliwości dostępu do sieci kanalizacyjnej, ochrona środowiska - w tym: podzadania:**	**643 400,00**
010	*01010*	*6050*	*Budowa sieci wodociągowej wzdłuż drogi od działki nr 161 do działki 149/3 w m. Długie Stare*	*53 000,00*
010	*01010*	*6050*	*Budowa sieci wodociągowej w m. Henrykowo*	*169 000,00*
010	*01010*	*6050*	*Budowa sieci wodociągowej dz. nr 430 w m. Gołanice*	*60 000,00*
010	*01010*	*6050*	*Budowa sieci kanalizacji sanitarnej w Lasocicach dz. nr 277/5*	*19 200,00*
010	*01010*	*6050*	*Budowa sieci kanalizacji sanitarnej i wodociągowej w rejonie działki nr 162 w Krzycku Małym*	*120 000,00*
010	*01010*	*6050*	*Budowa sieci kanalizacji sanitarnej w Al.. Św. Józefa w rejonie działki nr 36/5 w Krzycku Małym*	*164 500,00*
010	01010	6050	*Budowa rozdzielczej sieci wodociągowej w Święciechowie w rejonie działek 1226/72, 1226/73*	50 200,00
010	01010	6050	*Wykonanie projektu budowlanego wraz z uzyskaniem pozowlenia na budowę sieci kanalizacji sanitarnej w Święciechowie rejonie działek 1624/1, 1226/37, 1226/134, 1226/72, 1226/73*	7 500,00
010	01010	6050	*Wykonanie projektu budowlanego wraz z uzyskaniem pozwolenia na budowę sieci wodociągowej oraz sieci kanalizacji sanitarnej i deszczowej w ul.Strzeleckiej w Święciechowie*	12 000,00
010	01010	6050	*Budowa sieci wodociągowej oraz sieci kanalizacji sanitarnej i deszczowej w ul.Strzeleckiej w Święciechowie*	265 000,00
zadanie ujęte w WPF			**Budowa sieci kanalizacji sanitarnej w Krzycku Małym i Gołanicach - zapewnienie wszystkim gospodarstwom domowym możliwości dostępu do sieci kanalizacyjnej, ochrona środowiska, w tym:**	**810 000,00**
010	01010	6050		
010	01010	6050	*Budowa kanalizacji sanitarnej dla wsi Krzycko Małe etap II*	*810 000,00*
010	**01010**	**6050**	***Budowa kanalizacji sanitarnej dla wsi Krzycko Małe etap I***	***22 968,87***
010	**01042**	**6050**	**Budowa drogi dojazdowej do gruntów rolnych w Niechłodzie**	**126 875,00**
zadanie ujęte w WPF			**Realizacja Planu Gospodarki Niskoemisyjnej - Budowa dróg gminnych i chodników - poprawa bezpieczeństwa komunikacyjnego, w tym podzadania:**	**346 471,51**
600	60016	6050	*Budowa chodnika na ul. Sucharskiego w Święciechowie*	*66 000,00*
600	60016	6050	*Budowa ulicy Produkcyjnej w Święciechowie*	*50 000,00*
600	60016	6050	*Odwodnienie drogi w miejscowości Długie Nowe*	*0,00*
600	60016	6050	*Wykonanie nawierzchni parkingu (przystanek szkolny) przy ulicy Parkowej w Gołanicach*	*20 471,51*
600	60016	6050	Przebudowa ulicy Pilotów w Strzyżewicach	210 000,00
600	**60016**	**6050**	**Przebudowa ulicy Pilotów w Strzyżewicach - etap II**	**190 500,00**
600	60016	6050	*Budowa drogi ulicy Strzeleckiej w Święciechowie*	*10 000,00*
630	63003	6050	**Budowa wraz z przebudową obiektów i zagospodarowania plaży w Gołanicach - przygotowanie terenu**	**100 000,00**
754	75412	6050	**Rozbudowa budynku remizy strażackiej w Święciechowie**	**69 000,00**
zadanie ujęte w WPF			**Poprawa szkolnej bazy oświatowej - poprawa warunków nauczania, w tym podzadania:**	**158 229,00**
801	80101	6050	*Modernizacja sanitariatów dla dziewczynek w ZSSPiG w Długiem Starem*	*0,00*
801	80101	6050	*Termomodernizacja Szkoły Podstawiwej w Długiem Starem*	*28 200,00*
801	80101	6050	*Wykonanie nowej sieci teletechnicznej w Szkole Podstawoej w Święciechowie*	*25 000,00*
801	80101	6050	*Wymiana drzwi w Szkole Podstawowej w Święciechowie*	*68 000,00*
801	80101	6050	*Modernizacja sanitariatów dla klas I - III w ZSSPiG w Święciechowie*	*37 029,00*

zadanie ujęte w WPF			*Realizacja Planu Gospodarki Niskoemisyjnej - Termomodernizacja wraz ze zmianą kolorystyki elewacji budynku Zespołu Szkół w Święciechowie - Poprawa nauczania w szkole*	*1 018 252,60*
801	80101	6050		*24 208,50*
801	80101	6057		*510 315,26*
801	80101	6059		*483 728,84*
zadanie ujęte w WPF			*Budowa Sali gimnastycznej w Długiem Starem - upowszechnianie kultury fizycznej w środowisku wiejskim*	*50 000,00*
801	80101	6050		
zadanie ujęte w WPF			Budowa Przedszkola w Święciechowie - Poprawa warunków dzieci uczęszczających do Przedszkola	2 575 701,26
801	80104	6050		269 932,29
801	80104	6057		979 260,08
801	80104	6059		1 326 508,89
zadanie ujęte w WPF			*Budowa urządzeń instalacji do wytwarzania energii z OZE na budynku Przedszkola w Święciechowie*	*5 000,00*
801	80104	6050		
900	**90004**	**6050**	**Zagospodarowanie przestrzeni publicznej pomiędzy obiektami Sali wiejskiej i Kościoła w Niechłodzie - III etap**	**110 000,00**
900	**90004**	**6050**	**Wykonanie wiaty przeciwsłonecznej na plac zabaw w Święciechowie**	**21 305,16**
900	**90004**	**6050**	***Częściowa wymiana ogrodzenia przy Sali wiejskiej w Krzycku Małym II etap***	***7 231,09***
zadanie ujęte w WPF			Realizacja Planu Gospodarki Niskoemisyjnej - Budowa oświetlenia - poprawa efektywności i jakości oświetlenia, w tym podzadania:	190 450,13
900	90015	6050	*Budowa oświetlenia drogowego w Henrykowie ul. Złota*	*33 100,00*
900	90015	6050	*Budowa oświetlenia drogowego ulicy Zielonej w Krzycku Małym*	*42 000,00*
900	90015	6050	*Budowa oświetlenia drogowego ulicy Spacerowej w Golanicach*	*11 600,00*
900	90015	6050	*Budowa oświetlenia drogowego ul.Święciechowska do nr 64 w Lasocicach*	*19 000,00*
900	90015	6050	*Budowa oświetlenia drogowego w Święciechowie przy ul. Warzywnej*	*45 000,00*
900	90015	6050	*Wykonanie projektu budowlanego wraz z uzyskaniem pozwolenia na budowę oświetlenia drogowego w m. Długie Stare dz. nr 74*	*4 500,00*
900	90015	6050	*Wykonanie projektu budowlanego wraz z uzyskaniem pozwolenia na budowę oświetlenia drogowego ulicy Stawowej w Golanicach*	*2 100,00*
900	90015	6050	*Wykonanie projektu budowlanego wraz z uzyskaniem pozwolenia na budowę oświetlenia drogowego przy ul. Krzyckiej w Święciechowie*	*2 000,00*
900	90015	6050	*Wykonanie projektu budowlanego wraz z uzyskaniem pozwolenia na budowę oświetlenia drogowego przy ul.Ikara, Radarowa, Spadochronowa, Samolotowa*	*9 800,00*
900	90015	6050	*Wykonanie projektu budowlanego wraz z uzyskaniem pozwolenia na budowę oświetlenia drogowego w ulicy Ogrodowej w Lasocicach do Ogrodów*	*2 450,13*
900	90015	6050	*Wykonanie projektu budowlanego wraz z uzyskaniem pozwolenia na budowę oświetlenia drogowego w m. Niechłód*	*8 900,00*
900	90015	6050	*Wykonanie projektu budowlanego wraz z uzyskaniem pozwolenia na budowę oświetlenia drogowego przy przedłużeniu ul. Wiejskiej w Przybyszewie*	*10 000,00*
900	90015	6050	*Wykonanie projektu budowlanego wraz z uzyskaniem pozwolenia na budowę oświetlenia drogowego ulicy Strzeleckiej w Święciechowie*	*6 000,00*
900	90015	6050	*Budowa na działce nr 1609 w Święciechowie kompaktowej stacji stransformatorowej*	*161 000,00*
900	90015	6050	*Przebudowa istniejącej linii napowietrznej średniego napięcia kolidującej z planowaną budową Przedszkola w Święciechowie*	*82 323,96*
zadanie ujęte w WPF			Plan Gospodarki Niskoemisyjnej - modernizacja oświetlenia ulic, modernizacja punktów świetlnych	0,00
921	**92109**	**6050**	**Przebudowa dachu Sali wiejskiej w m. Długie Nowe**	**270 000,00**
921	**92109**	**6050**	***Dokumentacja techniczna Stodoły Marzeń***	***0,00***
921	**92109**	**6050**	**Modernizacja wentylacji Sali wiejskiej w Długiem Starem**	**20 000,00**
921	**92109**	**6050**	**Wykonanie klimatyzacji Sali wiejskiej w Lasocicach**	**28 670,70**
921	**92109**	**6050**	**Termomodernizacja Sali wiejskiej w Strzyżewicach**	**16 400,00**
921	**92109**	**6050**	**Monitoring Sala wiejska w Święciechowie**	**20 000,00**
			razem	***7 336 779,28***

II. ZAKUPY INWESTYCYJNE

§ 606 - wydatki na zakupy inwestycyjne jednostek budżetowych

700	**70005**	**6060**	**Wykup nieruchomości**	**100 800,00**
750	**75023**	**6060**	**Zakupy związane z komputeryzacją Urzędu Gminy**	**51 395,00**
801	**80101**	**6060**	**Zakup oprogramowania do e-dziennika ZSSPiG w Święciechowie**	**0,00**
900	**90004**	**6060**	**Zakup urządzenia na plac zabaw w Święciechowie ul. Dojazdowa**	**7 100,00**
921	**92109**	**6060**	**Monitoring Sala wiejska w Święciechowie**	**0,00**
921	**92109**	**6060**	**Zakup namiotu plenerowego Sala wiejska w Trzebinach**	**0,00**
921	**92109**	**6060**	**Zakup zmywarko - wyparzarki do Sali wiejskiej w Długiem Starem**	**6 500,00**
921	**92109**	**6060**	**Zakup chłodni (chłodziarki) do Sali wiejskiej w Przybyszewie**	**7 500,00**
			razem	***173 295,00***

III. DOTACJE CELOWE I WPŁATY ORAZ ZWROTY DOTACJI

§ 619 - dotacje celowe z budżetu jednostki samorządu terytorialnego, udzielone w trybie art. 221 ustawy, na dofinansowanie inwestycji w ramach zadań zleconych do realizacji organizacjom prowadzącym działalność pożytku publicznego

§ 623 - dotacje celowe z budżetu na finansowanie lub dofinansowanie kosztów realizacji inwestycji i zakupów inwestycyjnych jednostek niezaliczanych do sektora finansów publicznych

§ 630 - dotacja celowa na pomoc finansową udzielaną między jednostkami samorządu terytorialnego na dofinansowanie własnych zadań inwestycyjnych i zakupów inwestycyjnych

§ 666 - zwroty dotacji oraz płatności, w tym wykorzystanych niezgodnie z przeznaczeniem lub wykorzystanych z naruszeniem procedur, o których mowa w art. 184 ustawy, pobranych nienależnie lub w nadmiernej wysokości, dotyczące wydatków majątkowych

600	**60014**	***6300***	**pomoc finansowa na zadanie "Modernizacja nawierzchni drogi w Krzycku Małym"** **** dla Powiatu Leszczyńskiego***	**340 341,49**
600	**60014**	***6300***	**pomoc finansowa na zadanie "Przebudowa chodnika w ulicy Słonecznej w Lasocicach"** **** dla Powiatu Leszczyńskiego***	**171 000,00**
600	**60014**	***6300***	**pomoc finansowa na zadanie "Przebudowa ulicy Strzeleckiej w Lesznie"** **** dla Miasta Leszna***	**150 000,00**
900	**90002**	***6230***	**Dotacje celowe z budżetu na dofinansowanie: BUDOWA PRZYDOMOWYCH OCZYSZCZALNI ŚCIEKÓW** ***jednostki nie zaliczane do sektora finansów publicznych***	**7 000,00**
900	**90005**	***6230***	**Dotacje celowe z budżetu na dofinansowanie: USUWANIE ODPADÓW ZAWIERAJĄCYCH AZBEST** ***jednostki nie zaliczane do sektora finansów publicznych***	**27 000,00**
zadanie ujęte w WPF			*Plan Gospodarki Niskoemisyjnej - udzielenie dotacji na przygotowanie ciepłej wody użytkowej - Przygotowanie ciepłej wody użytkowej za pomocą alternatywnych sposobów pozyskania energii pierwotnej*	48 000,00
900	90005	*6230*	*jednostki nie zaliczane do sektora finansów publicznych*	
zadanie ujęte w WPF			*Plan Gospodarki Niskoemisyjnej - Udzielenie dotacji na ograniczenie emisji zanieczyszczeń - Ograniczenie emisji zanieczyszczeń powstających ze spalania paliw na potrzeby c.o.*	52 000,00
900	90005	*6230*	*jednostki nie zaliczane do sektora finansów publicznych*	
zadanie ujęte w WPF			*Plan Gospodarki Niskoemisyjnej - udzielenie dotacji na produkcję energii elektrycznej - Produkcja energii elektrycznej na potrzeby budynków użyteczności publicznej*	0,00
900	90005	*6230*	*jednostki nie zaliczane do sektora finansów publicznych*	
926	**92601**	***6660***	**Zwrot dotacji celowej na budowę Orlików w Lasocicach i Święciechowie do budżetu państwa (Ministerstwo Sportu) - zwrot części odzyskanego podatku VAT** ***jednostki zaliczane do sektora finansów publicznych***	**13 000,00**
926	**92601**	***6660***	**Zwrot dotacji w formie pomocy finansowej na budowę Orlików w Lasocicach i Święciechowie do budżetu Województwa Wielkopolskiego (Urząd Marszałkowski) - zwrot części odzyskanego podatku VAT** ***jednostki zaliczane do sektora finansów publicznych***	**8 500,00**
			razem	***816 841,49***
			OGÓŁEM	***8 326 915,77***

Załącznik Nr 5
do uchwały Nr XXXVII/283/2017 Rady Gminy Święciechowa z dnia 21.12.2017 r.

Przychody i rozchody budżetu w 2017 r.

Lp.	Treść	Klasyfikacja §	Kwota	zmiana	Kwota po zmianach
1	2	3	4	4	4
Przychody ogółem:			**4 728 375,00**	**-1 668 706,03**	**3 059 668,97**
1	Wolne środki, o kórych mowa w art. 217 ust. 2 pkt 6 ustawy	950	4 528 762,00	-1 668 706,03	2 860 055,97
2	Przychody z zaciągniętych pożyczek i kredytów na rynku krajowym	952	0,00	0,00	0,00
3	Nadwyżki z lat ubiegłych	957	199 613,00	0,00	199 613,00
Rozchody ogółem:			**1 040 000,00**	**0,00**	**1 040 000,00**
1	Spłaty otrzymanych krajowych pożyczek i kredytów	992	1 040 000,00	0,00	1 040 000,00

Załącznik Nr 6/1
do uchwały nr XXXVII/283/2017 Rady Gminy Święciechowa z dnia 21.12.2017 r.

WYDATKI Z FUNDUSZU SOŁECKIEGO GMINY ŚWIĘCIECHOWA NA ROK 2017

Dział	Rozdział	§	Nazwa przedsięwzięcia	Plan na 2017 rok
1	2	3	4	5
SOŁECTWO DŁUGIE NOWE: kwota funduszu sołeckiego na 2017 r.: **13.217,19 zł** zgodnie z art.3 ust. 1 ustawy o funduszu sołeckim (Dz.U. z 2014 r., poz.301 ze zm.)				
600	60016	4210	Zakup tłucznia na drogi	5 867,19
		6050	Odwodnienie drogi w miejscowosci Długie Nowe	0,00
921	92109	4210	Zakup patelni elektrycznej na sale wiejską	3 600,00
		4210	Zakup nagłośnienia na salę wiejską	3 400,00
		4210	Zakup warnika do wody	350,00
			RAZEM	**13 217,19**
SOŁECTWO DŁUGIE STARE: kwota funduszu sołeckiego na 2017 r.: **28.670,70 zł** zgodnie z art.3 ust. 1 ustawy o funduszu sołeckim (Dz.U. z 2014 r., poz.301 ze zm.)				
900	90004	4210	Zakup urządzenia ruchowego na plac zabaw	2 000,00
921	92109	6050	Modernizacja wentylacji sali wiejskiej w Długiem Starem	20 000,00
		6060	Zakup zmywarko - wyparzarki do sali wiejskiej w Długiem Starem	5 000,00
	92195	4210	Organizacja imprez kulturalnych dla mieszkańców	1 320,00
		4300	Organizacja imprez kulturalnych dla mieszkańców	350,70
			RAZEM	**28 670,70**
SOŁECTWO GOŁANICE: kwota funduszu sołeckiego na 2017 r.: **20.241,51 zł** zgodnie z art.3 ust. 1 ustawy o funduszu sołeckim (Dz.U. z 2014 r., poz.301 ze zm.)				
600	60016	6050	Wykonanie nawierzchni parkingu (przystanek szkolny) przy ulicy Parkowej w Gołanicach	17 741,51
921	92195	4210	Organizacja imprez kulturalnych dla mieszkańców	2 192,00
		4300	Organizacja imprez kulturalnych dla mieszkańców	308,00
			RAZEM	**20 241,51**
SOŁECTWO HENRYKOWO: kwota funduszu sołeckiego na 2017 r.: **14.908,76 zł** zgodnie z art.3 ust. 1 ustawy o funduszu sołeckim (Dz.U. z 2014 r., poz.301 ze zm.)				
600	60016	4210	Zakup materiału do utwardzania dróg gruntowych w Henrykowie	7 000,00
900	90004	4210	Zakup ławek, ławostołu na plac zabaw	908,76
921	92109	4270	Kontynuacja odnowy elewacji budynku Sali wiejskiej w Henrykowie	7 000,00
			RAZEM	**14 908,76**
SOŁECTWO KRZYCKO MAŁE: kwota funduszu sołeckiego na 2017 r.: **17.231,09 zł** zgodnie z art.3 ust. 1 ustawy o funduszu sołeckim (Dz.U. z 2014 r., poz.301 ze zm.)				
900	90004	6050	Częściowa wymiana ogrodzenia Sali wiejskiej w Krzycku Małym II etap	7 231,09
	90015	6050	Budowa oświetlenia drogowego ulicy Zielonej w Krzycku Małym	10 000,00
			RAZEM	**17 231,09**
SOŁECTWO LASOCICE, OGRODY: kwota funduszu sołeckiego na 2017 r.: **28.670,70 zł** zgodnie z art.3 ust. 1 ustawy o funduszu sołeckim (Dz.U. z 2014 r., poz.301 ze zm.)				
921	92109	6050	Wykonanie klimatyzacji Sali wiejskiej w Lasocicach	28 670,70
			RAZEM	**28 670,70**
SOŁECTWO NIECHŁÓD: kwota funduszu sołeckiego na 2017 r.: **18.377,92 zł** zgodnie z art.3 ust. 1 ustawy o funduszu sołeckim (Dz.U. z 2014 r., poz.301 ze zm.)				
900	90004	6050	Zagospodarowanie przestrzeni publicznej pomiędzy obiektami Sali wiejskiej i Kościoła w Niechłodzie - III etap	18 377,92
			RAZEM	**18 377,92**

SOŁECTWO PIOTROWICE: kwota funduszu sołeckiego na 2017 r.: **10.923,53 zł** zgodnie z art.3 ust. 1 ustawy o funduszu sołeckim (Dz.U. z 2014 r., poz.301 ze zm.)				
921	92109	4210	Doposażenie sali wiejskiej	2 898,00
		4210	Zakup 2 ławostołów do sali wiejskiej	650,00
		4270	Remont sali wiejskiej, remont pomieszczeń po remizie	3 223,53
		4270	Montaż barierek ochronnych na sali wiejskiej	1 802,00
		4300	Montaż barierek ochronnych na sali wiejskiej	0,00
921	92195	4210	Organizacja imprez kulturalnych dla mieszkańców	1 150,00
		4300	Organizacja imprez kulturalnych dla mieszkańców	1 200,00
RAZEM				**10 923,53**
SOŁECTWO PRZYBYSZEWO: kwota funduszu sołeckiego na 2017 r.: **22.019,09 zł** zgodnie z art.3 ust. 1 ustawy o funduszu sołeckim (Dz.U. z 2014 r., poz.301 ze zm.)				
921	92109	4210	Zakup stołów i krzeseł do sali wiejskiej	20 019,09
921	92195	4210	Organizacja imprez kulturalnych dla mieszkańców	1 000,00
		4300	Organizacja imprez kulturalnych dla mieszkańców	1 000,00
RAZEM				**22 019,09**
SOŁECTWO STRZYŻEWICE: kwota funduszu sołeckiego na 2017 r.: **19.008,67 zł** zgodnie z art.3 ust. 1 ustawy o funduszu sołeckim (Dz.U. z 2014 r., poz.301 ze zm.)				
921	92109	4210	Doposażenie sali wiejskiej	1 608,67
		6050	Termomodernizacja sali wiejskiej w Strzyżewicach	16 400,00
	92195	4210	Organizacja imprez kulturalnych dla mieszkańców	1 000,00
RAZEM				**19 008,67**
SOŁECTWO ŚWIĘCIECHOWA: kwota funduszu sołeckiego na 2017 r.: **28.670,70 zł** zgodnie z art.3 ust. 1 ustawy o funduszu sołeckim (Dz.U. z 2014 r., poz.301 ze zm.)				
900	90004	4210	Zakup stojaków rowerowych na plac zabaw	2 365,54
		6050	Wykonanie wiaty przeciwsłonecznej na plac zabaw w Święciechowie	21 305,16
921	92195	4210	Organizacja imprez kulturalnych dla mieszkańców	2 000,00
		4300	Organizacja imprez kulturalnych dla mieszkańców	3 000,00
RAZEM				**28 670,70**
SOŁECTWO TRZEBINY: kwota funduszu sołeckiego na 2017 r.: **10.952,21 zł** zgodnie z art.3 ust. 1 ustawy o funduszu sołeckim (Dz.U. z 2014 r., poz.301 ze zm.)				
900	90004	4300	Wykonanie zadaszenia na plac zabaw w Trzebinach	1 750,00
921	92109	4210	Doposażenie sali wiejskiej	500,00
		4300	Wstawienie drzwi balkonowych na sali wiejskiej	0,00
		4300	Wykonanie stelażu metalowego	1 000,00
		4300	Dokumentacja techniczna Stodoły Marzeń	6 600,00
		6050	Dokumentacja techniczna Stodoły Marzeń	0,00
		6060	Zakup namiotu plenerowego sala wiejska w Trzebinach	0,00
	92195	4210	Organizacja imprez kulturalnych dla mieszkańców sołectwa	250,00
		4300	Organizacja imprez kulturalnych dla mieszkańców sołectwa	852,21
RAZEM				**10 952,21**
OGÓŁEM WSZYSTKIE SOŁECTWA				**232 892,07**

Załącznik Nr 6/2
do uchwały nr XXXVII/283/2017 Rady Gminy Święciechowa z dnia 21.12.2017 r.

ZBIORCZO PLAN FUNDUSZU SOŁECKIEGO NA 2017 ROK

Dział	Rozdział	§	Nazwa	Kwota
600			**TRANSPORT I ŁĄCZNOŚĆ**	**30 608,70**
	60016		**Drogi publiczne gminne**	**30 608,70**
		4210	Zakup materiałów i wyposażenia	12 867,19
		6050	Wydatki inwestycyjne jednostek budżetowych	17 741,51
900			**GOSPODARKA KOMUNALNA I OCHRONA ŚRODOWISKA**	**63 938,47**
	90004		**Utrzymanie zieleni w miastach i gminach**	**53 938,47**
		4210	Zakup materiałów i wyposażenia	5 274,30
		4300	Zakup usług pozostałych	1 750,00
		6050	Wydatki inwestycyjne jednostek budżetowych	46 914,17
	90015		**Oświetlenie ulic, placów i dróg**	**10 000,00**
		6050	Wydatki inwestycyjne jednostek budżetowych	10 000,00
921			**KULTURA I OCHRONA DZIEDZICTWA NARODOWEGO**	**138 344,90**
	92109		**Domy i ośrodki kultury, świetlice i kluby**	**122 721,99**
		4210	Zakup materiałów i wyposażenia	33 025,76
		4270	Zakup usług remontowych	12 025,53
		4300	Zakup usług pozostałych	7 600,00
		6050	Wydatki inwestycyjne jednostek budżetowych	65 070,70
		6060	Wydatki na zakupy inwestycyjne jednostek budżetowych	5 000,00
	92195		**Pozostała działalność**	**15 622,91**
		4210	Zakup materiałów i wyposażenia	8 912,00
		4300	Zakup usług pozostałych	6 710,91
			RAZEM	**232 892,07**
			w tym:	
			- wydatki bieżące	*88 165,69*
			- wydatki majątkowe	*144 726,38*

Uzasadnienie
do uchwały Nr XXXVII/283/2017 Rady Gminy Święciechowa
z dnia 21 grudnia 2017 r.
w sprawie zmian budżetu Gminy na rok 2017.

Zmiany budżetu gminy na rok 2017 dotyczą zmniejszenia dochodów budżetu o kwotę: 1.292.901,82 zł, zmniejszenia wydatków budżetu o kwotę 2.961.607,85 zł oraz zmian po stronie wydatków na kwotę: 28.926,00 zł, zmniejszenia deficytu budżetowego o kwotę: 1.668.706,03 zł, zmniejszenia przychodów budżetu o kwotę 1.668.706,03 zł.

Równowaga budżetu przed zmianami:

Dochody	**35.200.894,44 zł**	**Wydatki**	**38.889.269,44 zł**
Przychody	**4.728.375,00 zł**	**Rozchody**	**1.040.000,00 zł**
	39.929.269,44 zł		**39.929.269,44 zł**

Dochody – Wydatki = Deficyt w kwocie 3.688.375,00 zł

Równowaga budżetu po zmianach:

Dochody	**33.907.992,62 zł**	**Wydatki**	**35.927.661,59 zł**
Przychody	**3.059.668,97 zł**	**Rozchody**	**1.040.000,00 zł**
	36.967.661,59 zł		**36.967.661,59 zł**

Dochody – Wydatki = Deficyt w kwocie 2.019.668,97 zł

Deficyt budżetu będzie sfinansowany wolnymi środkami z lat ubiegłych oraz nadwyżką z lat ubiegłych.

Niniejszą uchwałą dokonuje się następujących zmian:

I. Załącznik Nr 1 do uchwały – zmiany po stronie dochodów budżetu polegające na zmniejszeniu dochodów o kwotę: **1.292.901,82 zł,** na które składają się następujące zmiany:
   - zwiększa się dochody bieżące w **dz. 756 rozdz. 75618 § 0460 o kwotę: 11.000,00 zł** aktualizuje się wysokość planu;
   - zwiększa się dochody bieżące w **dz. 756 rozdz. 75618 § 0490 o kwotę: 18.900,00 zł** aktualizuje się wysokość planu;
   - zmniejsza się dochody majątkowe w **dz. 801 rozdz. 80101 § 6207 o kwotę: 284.200,03 zł,** zmiana dotyczy zadania pn.: „Realizacja Planu gospodarki Niskoemisyjnej – Termomodernizacja wraz ze zmianą kolorystyki elewacji budynku Zespołu Szkół w Święciechowie – poprawa nauczania w szkole" - aktualizuje się wartość planowanego dofinansowania do wykonania w 2017 r., kwota: 284.200,03 zł zwiększa planowane dochody w 2018 r. na przedmiotowym przedsięwzięciu;
   - zmniejsza się dochody majątkowe w **dz. 801 rozdz. 80104 § 6207 o kwotę: 1.038.601,79 zł,** zmiana dotyczy zadania pn.: „Budowa Przedszkola w

Święciechowie – Poprawa warunków dzieci uczęszczających do Przedszkola" - aktualizuje się wartość planowanego dofinansowania do wykonania w 2017r., kwota: **1.038.601,79 zł** zwiększa planowane dochody w 2018 r. na przedmiotowym przedsięwzięciu.

II. Załącznik Nr 2 do uchwały – zmiany po stronie wydatków budżetu polegające na zmniejszeniu wydatków o kwotę: **2.961.607,85 zł** oraz przeniesieniu po stronie wydatków na kwotę: **28.926,00 zł**, na które składają się następujące zmiany:

zwiększenia

- zwiększenie wydatków majątkowych w **dz. 010 – Rolnictwo i łowiectwo, rozdz. 01010 o kwotę: 18.900,00 zł,** zmiana dotyczy zabezpieczenia środków na zadaniu inwestycyjnym ujętym w WPF-ie pn.: „Rozbudowa kanalizacji sanitarnej i wodociągowej – zapewnienie wszystkim gospodarstwom domowym możliwości dostępu do sieci kanalizacyjnej, ochrona środowiska", w tym pod zadanie: Budowa sieci kanalizacji sanitarnej w Al. Św. Józefa w rejonie działki nr 36/5 w Krzycku Małym" – wartość zadania po zmianie: 164.500,00 zł;
- zwiększenie wydatków bieżących w **dz. 700 – Gospodarka mieszkaniowa o kwotę: 11.000,00 zł,** zmiana dotyczy zabezpieczenia środków na koszty podziału działek w Gołanicach, Święciechowie i Przybyszewie;

zmniejszenia

- zmniejszenie wydatków majątkowych w **dz. 801 – Oświata i wychowanie, rozdz. 80101 o kwotę: 546.012,69 zł,** zmiana dotyczy zadania pn.: „Realizacja Planu gospodarki Niskoemisyjnej – Termomodernizacja wraz ze zmianą kolorystyki elewacji budynku Zespołu Szkół w Święciechowie – poprawa nauczania w szkole" - aktualizuje się wartość planowanego przedsięwzięcia do wykonania w 2017 r., kwota zmniejszenia: 284.200,03 zł dotyczy planowanego dofinansowania z Urzędu Marszałkowskiego, natomiast kwota: 261.812,66 zł dotyczy zabezpieczonego wkładu własnego z wolnych środków; (kwota: 284.200,03 zł zwiększa planowane wydatki w 2018 r. (§ 6057), kwota: 261.812,66 zł zwiększa planowane wydatki w 2018 r. (§ 6059) na przedmiotowym przedsięwzięciu);
- zmniejszenie wydatków majątkowych w **dz. 801 – Oświata i wychowanie, rozdz. 80104 o kwotę: 2.445.495,16 zł,** zmiana dotyczy zadania pn.: „Budowa Przedszkola w Święciechowie – Poprawa warunków dzieci uczęszczających do Przedszkola" - aktualizuje się wartość planowanego przedsięwzięcia do wykonania w 2017 r., kwota zmniejszenia: 1.038.601,79 zł dotyczy planowanego dofinansowania z Urzędu Marszałkowskiego, natomiast kwota: 1.406.893,37 zł dotyczy zabezpieczonego wkładu własnego z wolnych środków; (kwota: 1.038.601,79 zł zwiększa planowane wydatki w 2018 r. (§ 6057), kwota: 1.406.893,37 zł zwiększa planowane wydatki w 2018 r. (§ 6059) na przedmiotowym przedsięwzięciu);

przeniesienia

- przeniesienia środków **z dz. 801 – Oświata i wychowanie, w tym:**
  - rozdz. 80101 zwiększenie na kwotę: 6.261,00 zł i zmniejszenie w **dz. 854 – Edukacyjna opieka wychowawcza, rozdz. 85401 na kwotę: 6.261,00 zł** zmiana dotyczy zabezpieczenia środków na prawidłową realizacje zadań przez Szkołę Podstawową w Lasocicach;

- **rozdz. 80110 zwiększenie na kwotę: 1.390,00 zł** i zmniejszenie w **dz. 854 – Edukacyjna opieka wychowawcza, rozdz. 85401 na kwotę: 1.390,00 zł** oraz przeniesienie środków w ramach **rozdz. 85401 na kwotę: 113,00 zł**, zmiana dotyczy zabezpieczenia środków na prawidłową realizacje zadań przez Szkołę Podstawową w Długiem Starem;

- przeniesienie środków z **dz. 852 – Pomoc społeczna, do dz. 855 – Rodzina, rozdz. 85510 na kwotę: 4.500,00 zł** zmiana porządkująca budżet realizowany przez GOPS w zakresie zabezpieczenia środków na prawidłową realizacje zadań i związana jest z umieszczeniem dziecka w placówce opiekuńczo - wychowawczej;
- przeniesienie środków pomiędzy paragrafami klasyfikacji budżetowej w **dz. 926 – Kultura fizyczna**, **rozdz. 92601 na kwotę: 16.000,00 zł** dotyczy porządkowania planu w ramach środków na utrzymanie boisk sportowych.

III. Załącznik Nr 3 „Dochody i wydatki związane z realizacją zadań z zakresu administracji rządowej i innych zleconych Gminie odrębnymi ustawami w roku 2017" – aktualizacja związana jest ze zmianami dokonanymi od sesji w listopadzie br.

IV. Załącznik nr 4 - zmiany w załączniku pn.: „Wydatki majątkowe w roku 2017" związane są ze zmianami dokonanymi zarządzeniami Wójta Gminy Święciechowa od ostatniej sesji oraz wynikają ze zmian opisanych w pkt. II.

V. Załącznik nr 5 – zmiany w załączniku pn.: „Przychody i rozchody budżetu w 2017 r." zmniejszenie uruchomionych wolnych środków o kwotę: 1.668.706,03 zł związane jest z koniecznością aktualizacji dochodów i wydatków, z dofinansowaniem, z budżetu Unii Europejskiej i przeniesieniem nie zrealizowanych w 2017 roku wydatków na rok 2018. Po dokonanych zmianach kwota nierozdysponowanych w 2017 roku wolnych środków wynosi: **1.668.706,03 zł,** szczegółowy opis zmiany zawarty został w pkt. II uzasadnienia.

VI. Załącznik nr 6/1 i 6/2 zmiany wynikają ze zmian dokonanych zarządzeniami Wójta Gminy Święciechowa od ostatniej sesji.

Wójt Gminy Święciechowa

mgr inż. Marek Lorych

Uchwała Nr XXXVII/ 284 /2017
Rady Gminy Święciechowa
z dnia 21 grudnia 2017 r.

w sprawie: Wieloletniej Prognozy Finansowej Gminy Święciechowa na lata 2018 – 2023.

Na podstawie, art. 18 ust. 2 pkt 15 ustawy z dnia 8 marca 1990 r. o samorządzie gminnym (Dz. U. z 2017 r. poz. 1875 ze zm.) oraz art. art. 226, 227, 228, 229, 230 ust. 1 i 6 ustawy z dnia 27 sierpnia 2009 roku o finansach publicznych (Dz. U. z 2017 r. poz. 2077) **Rada Gminy uchwala, co następuje:**

§ 1. 1. Uchwala się Wieloletnią Prognozę Finansową Gminy Święciechowa na lata 2018 - 2023 zgodnie z załącznikiem Nr 1 do uchwały;
2. Do Wieloletniej Prognozy Finansowej dołącza się objaśnienia przyjętych wartości.

§ 2. Ustala się wieloletnie przedsięwzięcia finansowe, zgodnie z załącznikiem Nr 2 do uchwały.

§ 3. Upoważnia się Wójta do zaciągania zobowiązań:
1) związanych z realizacją przedsięwzięć,
2) z tytułu umów, których realizacja w roku budżetowym i w latach następnych jest niezbędna dla zapewnienia ciągłości działania Gminy i których płatności wykraczają poza rok budżetowy,
3) przekazania uprawnień kierownikom jednostek oświatowych oraz kierownika Gminnego Ośrodka Pomocy Społecznej w Święciechowie do zaciągania zobowiązań związanych z realizacją przedsięwzięć.

§ 4. Uchyla się Uchwałę Nr XXIV/177/2016 Rady Gminy Święciechowa z dnia 20 grudnia 2016 r. w sprawie Wieloletniej Prognozy Finansowej na lata 2017 – 2021 ze zmianami.

§ 5. Wykonanie uchwały powierza się Wójtowi Gminy.

§ 6. Uchwała wchodzi w życie z dniem 1 stycznia 2018 r.

Przewodniczący Rady Gminy

Jan Dutka

Wieloletnia Prognoza Finansowa [1)]

Dokument podpisany elektronicznie

Załącznik Nr 1 do uchwały Nr XXXVII/284/2017 Rady Gminy Święciechowa z dnia 21 grudnia 2017 r.

Wyszczególnienie	Dochody ogółem[x]	z tego:									
		Dochody bieżące [x]	w tym:						Dochody majątkowe [x]	w tym:	
			dochody z tytułu udziału we wpływach z podatku dochodowego od osób fizycznych	dochody z tytułu udziału we wpływach z podatku dochodowego od osób prawnych	podatki i opłaty [3)]	w tym: z podatku od nieruchomości	z subwencji ogólnej	z tytułu dotacji i środków przeznaczonych na cele bieżące		ze sprzedaży majątku [x]	z tytułu dotacji oraz środków przeznaczonych na inwestycje
Lp	1	1.1	1.1.1	1.1.2	1.1.3	1.1.3.1	1.1.4	1.1.5	1.2	1.2.1	1.2.2
Formuła	[1.1]+[1.2]										
2018	36 809 598,09	31 400 482,75	6 470 432,00	250 000,00	8 322 469,00	6 220 304,00	6 130 754,00	9 448 708,30	5 409 115,34	662 100,00	4 747 015,34
2019	34 835 469,00	32 633 613,00	6 716 308,00	259 500,00	8 864 402,00	6 682 354,00	6 247 238,00	9 738 477,00	2 201 856,00	825 846,00	1 376 010,00
2020	34 601 659,00	33 754 993,00	6 971 528,00	269 361,00	9 201 249,00	6 936 283,00	6 365 936,00	10 108 539,00	846 666,00	846 666,00	0,00
2021	35 721 548,00	34 855 586,00	7 222 503,00	279 058,00	9 532 494,00	7 185 989,00	6 480 523,00	10 472 446,00	865 962,00	865 962,00	0,00
2022	36 848 002,00	35 962 123,00	7 475 291,00	288 825,00	9 866 131,00	7 437 499,00	6 593 932,00	10 838 982,00	885 879,00	885 879,00	0,00
2023	37 946 327,00	37 040 073,00	7 721 976,00	298 356,00	10 191 713,00	7 682 936,00	6 702 732,00	11 196 668,00	906 254,00	906 254,00	0,00

1) Wzór może być stosowany także w układzie pionowym, w którym poszczególne pozycje są przedstawione w kolumnach, a lata w wierszach.
2) Zgodnie z art. 227 ustawy z dnia 27 sierpnia 2009 r. o finansach publicznych (Dz. U. z 2013 r. poz. 885 z póź. zm.) zwanej dalej „ustawą", wieloletnia prognoza finansowa obejmuje okres roku budżetowego oraz co najmniej trzech kolejnych lat. W sytuacji dłuższego okresu prognozowania finansowego wzór stosuje się także dla lat wykraczających poza minimalny (4 letni) okres prognozy, wynikający z art. 227 ustawy.
3) W pozycji wykazuje się kwoty wszystkich podatków i opłat pobieranych przez jednostki samorządu terytorialnego, a nie tylko podatków i opłat lokalnych.

Wyszczególnienie	Wydatki ogółem x	z tego:								
		Wydatki bieżące x	w tym:							Wydatki majątkowe x
			z tytułu poręczeń i gwarancji x	w tym:	na spłatę przejętych zobowiązań samodzielnego publicznego zakładu opieki zdrowotnej przekształconego na zasadach określonych w przepisach o działalności leczniczej, w wysokości w jakiej nie podlegają sfinansowaniu dotacją z budżetu państwa 4)	wydatki na obsługę długu x	w tym:			
				gwarancje i poręczenia podlegające wyłączeniu z limitu spłaty zobowiązań, o którym mowa w art. 243 ustawy x			odsetki i dyskonto określone w art. 243 ust. 1 ustawy x	w tym:		
								odsetki i dyskonto podlegające wyłączeniu z limitu spłaty zobowiązań, o którym mowa w art. 243 ustawy, w terminie nie dłuższym niż 90 dni po zakończeniu programu, projektu lub zadania i otrzymaniu refundacji z tych środków (bez odsetek i dyskonta od zobowiązań na wkład krajowy) x	odsetki i dyskonto podlegające wyłączeniu z limitu spłaty zobowiązań, o którym mowa w art. 243 ustawy, z tytułu zobowiązań zaciągniętych na wkład krajowy x	
Lp	2	2.1	2.1.1	2.1.1.1	2.1.2	2.1.3	2.1.3.1	2.1.3.1.1	2.1.3.1.2	2.2
Formuła	[2.1] + [2.2]									
2018	45 345 560,86	28 344 329,60	0,00	0,00	0,00	232 929,56	232 929,56	0,00	0,00	17 001 231,26
2019	31 588 648,36	28 791 638,36	0,00	0,00	x	361 021,36	340 771,36	0,00	0,00	2 797 010,00
2020	32 779 560,58	29 629 825,58	0,00	0,00	x	277 319,58	257 069,58	0,00	0,00	3 149 735,00
2021	30 607 138,95	30 263 138,95	0,00	0,00	x	176 314,95	156 064,95	0,00	0,00	344 000,00
2022	31 149 251,00	30 895 251,00	0,00	0,00	x	105 750,00	85 500,00	0,00	0,00	254 000,00
2023	31 656 745,00	31 656 745,00	0,00	0,00	x	48 750,00	28 500,00	0,00	0,00	0,00

4) W pozycji wykazuje się kwoty dla lat budżetowych 2013-2018.

Wyszczególnienie	Wynik budżetu x	Przychody budżetu x	z tego:							
			Nadwyżka budżetowa z lat ubiegłych x	w tym: na pokrycie deficytu budżetu x	Wolne środki, o których mowa w art. 217 ust.2 pkt 6 ustawy x	w tym: na pokrycie deficytu budżetu x	Kredyty, pożyczki, emisja papierów wartościowych x	w tym: na pokrycie deficytu budżetu x	Inne przychody niezwiązane z zaciągnięciem długu 5) x	w tym: na pokrycie deficytu budżetu x
Lp	3	4	4.1	4.1.1	4.2	4.2.1	4.3	4.3.1	4.4	4.4.1
Formuła	[1] -[2]	[4.1] + [4.2] + [4.3] + [4.4]								
2018	-8 535 962,77	9 465 962,77	872 256,74	872 256,74	1 668 706,03	1 668 706,03	6 925 000,00	5 995 000,00	0,00	0,00
2019	3 246 820,64	0,00	0,00	0,00	0,00	0,00	0,00	0,00	0,00	0,00
2020	1 822 098,42	0,00	0,00	0,00	0,00	0,00	0,00	0,00	0,00	0,00
2021	5 114 409,05	0,00	0,00	0,00	0,00	0,00	0,00	0,00	0,00	0,00
2022	5 698 751,00	0,00	0,00	0,00	0,00	0,00	0,00	0,00	0,00	0,00
2023	6 289 582,00	0,00	0,00	0,00	0,00	0,00	0,00	0,00	0,00	0,00

5) W pozycji wykazuje się w szczególności kwoty przychodów z tytułu prywatyzacji majątku oraz spłaty pożyczek udzielonych ze środków jednostki.

Wyszczególnienie	Rozchody budżetu x	z tego:					
		Spłaty rat kapitałowych kredytów i pożyczek oraz wykup papierów wartościowych x	w tym:				Inne rozchody niezwiązane ze spłatą długu
			w tym łączna kwota przypadających na dany rok kwot ustawowych wyłączeń z limitu spłaty zobowiązań, o którym mowa w art. 243 ustawy x	z tego:			
				kwota przypadających na dany rok kwot ustawowych wyłączeń określonych w art. 243 ust. 3 ustawy x	kwota przypadających na dany rok kwot ustawowych wyłączeń określonych w art. 243 ust. 3a ustawy x	kwota przypadających na dany rok kwot ustawowych wyłączeń innych niż określone w art. 243 ustawy 6) x	
Lp	5	5.1	5.1.1	5.1.1.1	5.1.1.2	5.1.1.3	5.2
Formuła	[5.1] + [5.2]		[5.1.1.1] + [5.1.1.2] + [5.1.1.3]				
2018	930 000,00	930 000,00	0,00	0,00	0,00	0,00	0,00
2019	3 246 820,64	1 568 762,00	0,00	0,00	0,00	0,00	1 678 058,64
2020	1 822 098,42	1 540 000,00	0,00	0,00	0,00	0,00	282 098,42
2021	5 114 409,05	1 580 000,00	0,00	0,00	0,00	0,00	3 534 409,05
2022	5 698 751,00	2 000 000,00	0,00	0,00	0,00	0,00	3 698 751,00
2023	6 289 582,00	2 675 000,00	0,00	0,00	0,00	0,00	3 614 582,00

6) W pozycji wykazuje się w szczególności wyłączenia wynikające z art. 36 ustawy z dnia 7 grudnia 2012 r. o zmianie niektórych ustaw w związku z realizacją ustawy budżetowej (Dz.U. poz. 1456 oraz z 2013 r. poz. 1199) oraz kwoty wykupu obligacji przychodowych.

Wyszczególnienie	Kwota długu [x]	Kwota zobowiązań wynikających z przejęcia przez jednostkę samorządu terytorialnego zobowiązań po likwidowanych i przekształcanych jednostkach zaliczanych do sektora finansów publicznych	Relacja zrównoważenia wydatków bieżących, o której mowa w art. 242 ustawy	
			Różnica między dochodami bieżącymi a wydatkami bieżącymi	Różnica między dochodami bieżącymi, skorygowanymi o środki [7] a wydatkami bieżącymi, pomniejszonymi [8] o wydatki
Lp	6	7	8.1	8.2
Formuła			[1.1] - [2.1]	[1.1] + [4.1] + [4.2] - ([2.1] - [2.1.2])
2018	9 363 762,00	0,00	3 056 153,15	5 597 115,92
2019	7 795 000,00	0,00	3 841 974,64	3 841 974,64
2020	6 255 000,00	0,00	4 125 167,42	4 125 167,42
2021	4 675 000,00	0,00	4 592 447,05	4 592 447,05
2022	2 675 000,00	0,00	5 066 872,00	5 066 872,00
2023	0,00	0,00	5 383 328,00	5 383 328,00

7) Skorygowanie o środki określone w przepisach dotyczy w szczególności powiększenia o nadwyżkę budżetową z lat ubiegłych, zgodnie z art. 242 ustawy.
8) Pomniejszenie wydatków bieżących, zgodnie z art. 36 ust. 1 pkt 1 ustawy z dnia 7 grudnia 2012 r. o zmianie niektórych ustaw w związku z realizacją ustawy budżetowej, dotyczy lat 2013-2015.

Wyszczególnienie	Wskaźnik spłaty zobowiązań								
	Wskaźnik planowanej łącznej kwoty spłaty zobowiązań, o której mowa w art. 243 ust. 1 ustawy do dochodów, bez uwzględnienia zobowiązań związku współtworzonego przez jednostkę samorządu terytorialnego i bez uwzględniania ustawowych wyłączeń przypadających na dany rok.	Wskaźnik planowanej łącznej kwoty spłaty zobowiązań, o której mowa w art. 243 ust. 1 ustawy do dochodów, bez uwzględnienia zobowiązań związku współtworzonego przez jednostkę samorządu terytorialnego, po uwzględnieniu ustawowych wyłączeń przypadających na dany rok	Kwota zobowiązań związku współtworzonego przez jednostkę samorządu terytorialnego przypadających do spłaty w danym roku budżetowym, podlegająca doliczeniu zgodnie z art. 244 ustawy	Wskaźnik planowanej łącznej kwoty spłaty zobowiązań, o której mowa w art. 243 ust. 1 ustawy do dochodów, po uwzględnieniu zobowiązań związku współtworzonego przez jednostkę samorządu terytorialnego oraz po uwzględnieniu ustawowych wyłączeń przypadających na dany rok	Wskaźnik dochodów bieżących powiększonych o dochody ze sprzedaży majątku oraz pomniejszonych o wydatki bieżące, do dochodów budżetu, ustalony dla danego roku (wskaźnik jednoroczny)	Dopuszczalny wskaźnik spłaty zobowiązań określony w art. 243 ustawy, po uwzględnieniu ustawowych wyłączeń, 9) obliczony w oparciu o plan 3 kwartału roku poprzedzającego pierwszy rok prognozy (wskaźnik ustalony w oparciu o średnią arytmetyczną z 3 poprzednich lat)	Dopuszczalny wskaźnik spłaty zobowiązań określony w art. 243 ustawy, po uwzględnieniu ustawowych wyłączeń, obliczony w oparciu o wykonanie roku poprzedzającego pierwszy rok prognozy (wskaźnik ustalony w oparciu o średnią arytmetyczną z 3 poprzednich lat)	Informacja o spełnieniu wskaźnika spłaty zobowiązań określonego w art. 243 ustawy, po uwzględnieniu zobowiązań związku współtworzonego przez jednostkę samorządu terytorialnego oraz po uwzględnieniu ustawowych wyłączeń, obliczonego w oparciu o plan 3 kwartałów roku poprzedzającego rok budżetowy	Informacja o spełnieniu wskaźnika spłaty zobowiązań określonego w art. 243 ustawy, po uwzględnieniu zobowiązań związku współtworzonego przez jednostkę samorządu terytorialnego oraz po uwzględnieniu ustawowych wyłączeń, obliczonego w oparciu o wykonanie roku poprzedzającego rok budżetowy
Lp	9.1	9.2	9.3	9.4	9.5	9.6	9.6.1	9.7	9.7.1
Formuła	([2.1.1.] + [2.1.3.1] + [5.1]) / [1]	(([2.1.1] - [2.1.1.1]) + ([2.1.3.1] - [2.1.3.1.1] - [2.1.3.1.2]) + ([5.1] - [5.1.1])) / ([1] - [15.1.1])		(([2.1.1]-[2.1.1.1]) + ([2.1.3.1]-[2.1.3.1.1]-[2.1.3.1.2])+([5.1]-[5.1.1])+[9.5]) /([1]-[15.1.1])	(([1.1] - [15.1.1])+[1.2.1] - ([2.1]-[2.1.2]-[15.2]))/ ([1]-[15.1.1])	średnia z trzech poprzednich lat [9.5]	średnia z trzech poprzednich lat [9.5]	[9.6] – [9.4]	[9.6.1] – [9.4]
2018	3,16%	3,16%	0,00	3,16%	10,10%	18,92%	18,90%	TAK	TAK
2019	5,48%	5,48%	0,00	5,48%	13,40%	14,47%	14,45%	TAK	TAK
2020	5,19%	5,19%	0,00	5,19%	14,37%	11,50%	11,48%	TAK	TAK
2021	4,86%	4,86%	0,00	4,86%	15,28%	12,62%	12,62%	TAK	TAK
2022	5,66%	5,66%	0,00	5,66%	16,15%	14,35%	14,35%	TAK	TAK
2023	7,12%	7,12%	0,00	7,12%	16,57%	15,27%	15,27%	TAK	TAK

9) W pozycji wykazuje się w szczególności wyłączenia wynikające z art. 36 ustawy z dnia 7 grudnia 2012 r. o zmianie niektórych ustaw w związku z realizacją ustawy budżetowej oraz wyłączenia związane z emisją obligacji przychodowych. Identyczne wyłączenia dotyczą pozycji 9.6.1.

Wyszczególnienie	Przeznaczenie prognozowanej nadwyżki budżetowej [10]	w tym na:	Informacje uzupełniające o wybranych rodzajach wydatków budżetowych							
						z tego:				
		Spłaty kredytów, pożyczek i wykup papierów wartościowych	Wydatki bieżące na wynagrodzenia i składki od nich naliczane	Wydatki związane z funkcjonowaniem organów jednostki samorządu terytorialnego [11]	Wydatki objęte limitem, o którym mowa w art. 226 ust. 3 pkt 4 ustawy	bieżące	majątkowe	Wydatki inwestycyjne kontynuowane [12]	Nowe wydatki inwestycyjne [13]	Wydatki majątkowe w formie dotacji
Lp	10	10.1	11.1	11.2	11.3	11.3.1	11.3.2	11.4	11.5	11.6
Formuła					[11.3.1] + [11.3.2]					
2018	0,00	0,00	10 354 735,95	2 692 116,48	14 399 783,10	398 035,65	14 001 747,45	12 910 747,45	2 058 483,81	2 032 000,00
2019	3 246 820,64	1 568 762,00	10 342 731,00	2 805 141,00	3 283 578,25	486 568,25	2 797 010,00	2 496 010,00	0,00	196 000,00
2020	1 822 098,42	1 540 000,00	10 601 299,00	2 875 270,00	3 197 735,00	48 000,00	3 149 735,00	2 891 735,00	0,00	258 000,00
2021	5 114 409,05	1 580 000,00	10 866 331,00	2 947 152,00	384 000,00	40 000,00	344 000,00	344 000,00	0,00	0,00
2022	5 698 751,00	2 000 000,00	11 137 989,00	3 020 831,00	254 000,00	0,00	254 000,00	254 000,00	0,00	0,00
2023	6 289 582,00	2 675 000,00	11 416 439,00	3 096 352,00	0,00	0,00	0,00	0,00	0,00	0,00

10) Przeznaczenie nadwyżki budżetowej, inne niż spłaty kredytów, pożyczek i wykup papierów wartościowych, wymaga określenia w objaśnieniach do wieloletniej prognozy finansowej.
11) W pozycji wykazuje się kwoty wydatków w ramach zadań własnych klasyfikowanych w dziale 750- Administracja publiczna w rozdziałach właściwych dla organów i urzędów jednostki samorządu terytorialnego (rozdziały od 75017 do 75023).
12) W pozycji wykazuje się wartość inwestycji rozpoczętych co najmniej w poprzednim roku budżetowym, którego dotyczy kolumna.
13) W pozycji wykazuje się wartość nowych inwestycji, które planuje się rozpocząć w roku, którego dotyczy kolumna.

Wyszczególnienie	Finansowanie programów, projektów lub zadań realizowanych z udziałem środków, o których mowa w art. 5 ust. 1 pkt 2 i 3 ustawy								
	Dochody bieżące na programy, projekty lub zadania finansowane z udziałem środków, o których mowa w art. 5 ust. 1 pkt 2 i 3 ustawy	w tym:		Dochody majątkowe na programy, projekty lub zadania finansowane z udziałem środków, o których mowa w art. 5 ust. 1 pkt 2 i 3 ustawy	w tym:		Wydatki bieżące na programy, projekty lub zadania finansowane z udziałem środków, o których mowa w art. 5 ust. 1 pkt 2 i 3 ustawy	w tym:	Wydatki bieżące na realizację programu, projektu lub zadania wynikające wyłącznie z zawartych umów z podmiotem dysponującym środkami, o których mowa w art. 5 ust. 1 pkt 2 ustawy
		środki określone w art. 5 ust. 1 pkt 2 ustawy	w tym: środki określone w art. 5 ust. 1 pkt 2 ustawy wynikające wyłącznie z zawartych umów na realizację programu, projektu lub zadania [14)]		środki określone w art. 5 ust. 1 pkt 2 ustawy	w tym: środki określone w art. 5 ust. 1 pkt 2 ustawy wynikające wyłącznie z zawartych umów na realizację programu, projektu lub zadania		finansowane środkami określonymi w art. 5 ust. 1 pkt 2 ustawy	
Lp	12.1	12.1.1	12.1.1.1	12.2	12.2.1	12.2.1.1	12.3	12.3.1	12.3.2
Formuła									
2018	180 754,00	180 754,00	0,00	4 416 140,34	4 416 140,34	4 416 140,34	242 155,64	230 083,33	0,00
2019	0,00	0,00	0,00	1 376 010,00	1 376 010,00	0,00	178 451,25	107 196,25	0,00
2020	0,00	0,00	0,00	0,00	0,00	0,00	0,00	0,00	0,00
2021	0,00	0,00	0,00	0,00	0,00	0,00	0,00	0,00	0,00
2022	0,00	0,00	0,00	0,00	0,00	0,00	0,00	0,00	0,00
2023	0,00	0,00	0,00	0,00	0,00	0,00	0,00	0,00	0,00

14) W pozycji 12.1.1.1, 12.2.1.1, 12.3.2, 12.4.2., 12.5.1, 12.6.1, 12.7.1 oraz 12.8.1. wykazuje się wyłącznie kwoty wynikające z umów na realizację programu, projektu lub zadania zawartych na dzień uchwalenia prognozy, a nieplanowanych do zawarcia w okresie prognozy.

Wyszczególnienie	Wydatki majątkowe na programy, projekty lub zadania finansowane z udziałem środków, o których mowa w art. 5 ust. 1 pkt 2 i 3 ustawy	w tym: finansowane środkami określonymi w art. 5 ust. 1 pkt 2 ustawy	Wydatki majątkowe na realizację programu, projektu lub zadania wynikające wyłącznie z zawartych umów z podmiotem dysponującym środkami, o których mowa w art. 5 ust. 1 pkt 2 ustawy	Wydatki na wkład krajowy w związku z umową na realizację programu, projektu lub zadania finansowanego z udziałem środków, o których mowa w art. 5 ust. 1 pkt 2 ustawy bez względu na stopień finansowania tymi środkami	w tym: w związku z już zawartą umową na realizację programu, projektu lub zadania	Wydatki na wkład krajowy w związku z zawartą po dniu 1 stycznia 2013 r. umową na realizację programu, projektu lub zadania finansowanego w co najmniej 60% środkami, o których mowa w art. 5 ust. 1 pkt 2 ustawy 15)	w tym: w związku z już zawartą umową na realizację programu, projektu lub zadania	Przychody z tytułu kredytów, pożyczek, emisji papierów wartościowych powstające w związku z umową na realizację programu, projektu lub zadania finansowanego z udziałem środków, o których mowa w art. 5 ust. 1 pkt 2 ustawy bez względu na stopień finansowania tymi środkami	w tym: w związku z już zawartą umową na realizację programu, projektu lub zadania
Lp	12.4	12.4.1	12.4.2	12.5	12.5.1	12.6	12.6.1	12.7	12.7.1
Formuła									
2018	11 053 547,45	4 416 140,34	0,00	6 637 407,11	6 637 407,11	0,00	0,00	0,00	0,00
2019	1 551 010,00	1 551 010,00	0,00	141 255,00	0,00	0,00	0,00	0,00	0,00
2020	2 441 735,00	0,00	0,00	2 441 735,00	0,00	0,00	0,00	0,00	0,00
2021	344 000,00	0,00	0,00	344 000,00	0,00	0,00	0,00	0,00	0,00
2022	254 000,00	0,00	0,00	254 000,00	0,00	0,00	0,00	0,00	0,00
2023	0,00	0,00	0,00	0,00	0,00	0,00	0,00	0,00	0,00

15) Przez program, projekt lub zadanie finansowane w co najmniej 60% środkami, o których mowa w art. 5 ust. 1 pkt 2 ustawy, należy rozumieć także taki program, projekt lub zadanie przynoszące dochód, dla których poziom finansowania ze środków, o których mowa w art. 5 ust. 1 pkt 2 ustawy, ustala się po odliczeniu zdyskontowanego dochodu obliczanego zgodnie z przepisami Unii Europejskiej dotyczącymi takiego programu, projektu lub zadania.

Wyszczególnienie			Kwoty dotyczące przejęcia i spłaty zobowiązań po samodzielnych publicznych zakładach opieki zdrowotnej oraz pokrycia ujemnego wyniku						
	Przychody z tytułu kredytów, pożyczek, emisji papierów wartościowych powstające w związku z zawartą po dniu 1 stycznia 2013 r. umową na realizację programu, projektu lub zadania finansowanego w co najmniej 60% środkami, o których mowa w art. 5 ust. 1 pkt 2 ustawy	w tym: w związku z już zawartą umową na realizację programu, projektu lub zadania	Kwota zobowiązań wynikających z przejęcia przez jednostkę samorządu terytorialnego zobowiązań po likwidowanych i przekształcanych samodzielnych zakładach opieki zdrowotnej	Dochody budżetowe z tytułu dotacji celowej z budżetu państwa, o której mowa w art. 196 ustawy z dnia 15 kwietnia 2011 r. o działalności leczniczej (Dz. U. z 2013 r. poz. 217, z późn. zm.)	Wysokość zobowiązań podlegających umorzeniu, o którym mowa w art. 190 ustawy o działalności leczniczej	Wydatki na spłatę przejętych zobowiązań samodzielnego publicznego zakładu opieki zdrowotnej przekształconego na zasadach określonych w przepisach o działalności leczniczej	Wydatki na spłatę przejętych zobowiązań samodzielnego publicznego zakładu opieki zdrowotnej likwidowanego na zasadach określonych w przepisach o działalności leczniczej	Wydatki na spłatę zobowiązań samodzielnego publicznego zakładu opieki zdrowotnej przejętych do końca 2011 r. na podstawie przepisów o zakładach opieki zdrowotnej	Wydatki bieżące na pokrycie ujemnego wyniku finansowego samodzielnego publicznego zakładu opieki zdrowotnej
Lp	12.8	12.8.1	13.1	13.2	13.3	13.4	13.5	13.6	13.7
Formuła									
2018	0,00	0,00	0,00	0,00	0,00	0,00	0,00	0,00	0,00
2019	0,00	0,00	0,00	0,00	0,00	0,00	0,00	0,00	0,00
2020	0,00	0,00	0,00	0,00	0,00	0,00	0,00	0,00	0,00
2021	0,00	0,00	0,00	0,00	0,00	0,00	0,00	0,00	0,00
2022	0,00	0,00	0,00	0,00	0,00	0,00	0,00	0,00	0,00
2023	0,00	0,00	0,00	0,00	0,00	0,00	0,00	0,00	0,00

Wyszczególnienie	Dane uzupełniające o długu i jego spłacie						
	Spłaty rat kapitałowych oraz wykup papierów wartościowych, o których mowa w pkt. 5.1., wynikające wyłącznie z tytułu zobowiązań już zaciągniętych x	Kwota długu, którego planowana spłata dokona się z wydatków budżetu x	Wydatki zmniejszające dług x	w tym:			Wynik operacji niekasowych wpływających na kwotę długu (m.in. umorzenia, różnice kursowe) x
				spłata zobowiązań wymagalnych z lat poprzednich, innych niż w poz. 14.3.3 x	związane z umowami zaliczanymi do tytułów dłużnych wliczanych do państwowego długu publicznego x	wypłaty z tytułu wymagalnych poręczeń i gwarancji x	
Lp	14.1	14.2	14.3	14.3.1	14.3.2	14.3.3	14.4
Formuła							
2018	930 000,00	0,00	0,00	0,00	0,00	0,00	0,00
2019	568 762,00	0,00	0,00	0,00	0,00	0,00	0,00
2020	540 000,00	0,00	0,00	0,00	0,00	0,00	0,00
2021	1 330 000,00	0,00	0,00	0,00	0,00	0,00	0,00
2022	0,00	0,00	0,00	0,00	0,00	0,00	0,00
2023	0,00	0,00	0,00	0,00	0,00	0,00	0,00

* Informacja o spełnieniu wskaźnika spłaty zobowiązań określonego w art. 243 ustawy po uwzględnieniu zobowiązań związku współtworzonego przez jednostkę samorządu terytorialnego, oraz po uwzględnieniu ustawowych wyłączeń zostanie automatycznie wygenerowana przez aplikację wskazaną przez Ministra Finansów, o której mowa w § 4 ust. 1 rozporządzenia Ministra Finansów z dnia 10 stycznia 2013 r. w sprawie wieloletniej prognozy finansowej jednostki samorządu terytorialnego (Dz U poz 86, z późn zm). Automatyczne wyliczenia danych na podstawie wartości historycznych i prognozowanych przez jednostkę samorządu terytorialnego dotyczą w szczególności także poz. 9.6.-9.6.1 i pozycji z sekcji nr 16.

** Należy wskazać jedną z następujących podstaw prawnych: art. 240a ust. 4 / art. 240a ust. 8 / art. 240b ustawy określającą procedurę jaką objęta jest jednostka samorządu terytorialnego.

x - pozycje oznaczone symbolem „x" sporządza się na okres, na który zaciągnięto oraz planuje się zaciągnąć zobowiązania dłużne (prognoza kwoty długu). Okres ten nie podlega wydłużeniu w sytuacji planowania wydatków z tytułu niewymagalnych poręczeń i gwarancji. W przypadku planowania wydatków z tytułu niewymagalnych poręczeń i gwarancji w okresie dłuższym niż okres, na który zaciągnięto oraz planuje się zaciągnąć zobowiązania dłużne, informację o wydatkach z tytułu niewymagalnych poręczeń i gwarancji, wykraczających poza wspomniany okres, należy zamieścić w objaśnieniach do wieloletniej prognozy finansowej. W przypadku, gdy kwoty wydatków wynikające z limitów wydatków na przedsięwzięcia wykraczają poza okres prognozy kwoty długu to pozycje oznaczone symbolem „x" sporządza się do ostatniego roku, na który ustalono limit wydatków na realizację przedsięwzięć

16) Pozycje sekcji 15 są wykazywane wyłącznie przez jednostki samorządu terytorialnego emitujące obligacje przychodowe.

17) Pozycje sekcji 16 wykazują wyłącznie jednostki objęte procedurą wynikającą z art. 240a lub art. 240b ustawy

Dokument podpisany elektronicznie

Wykaz przedsięwzięć do WPF

Załącznik Nr 2 do uchwały Nr XXXVII/284/2017 Rady Gminy Święciechowa z dnia 21 grudnia 2017 r.

kwoty w zł

L.p.	Nazwa i cel	Jednostka odpowiedzialna lub koordynująca	Okres realizacji		Łączne nakłady finansowe	Limit 2018	Limit 2019	Limit 2020	Limit 2021	Limit 2022
			od	do						
1	**Wydatki na przedsięwzięcia-ogółem (1.1+1.2+1.3)**				**31 503 656,76**	**14 399 783,10**	**3 283 578,25**	**3 197 735,00**	**384 000,00**	**254 000,00**
1.a	**- wydatki bieżące**				**1 848 942,61**	**398 035,65**	**486 568,25**	**48 000,00**	**40 000,00**	**0,00**
1.b	**- wydatki majątkowe**				**29 654 714,15**	**14 001 747,45**	**2 797 010,00**	**3 149 735,00**	**344 000,00**	**254 000,00**
1.1	**Wydatki na programy, projekty lub zadania związane z programami realizowanymi z udziałem środków, o których mowa w art.5 ust.1 pkt 2 i 3 ustawy z dnia 27 sierpnia 2009.r. o finansach publicznych (Dz.U.Nr 157, poz.1240,z późn.zm.), z tego:**				**19 943 119,86**	**11 265 962,45**	**1 729 461,25**	**2 441 735,00**	**344 000,00**	**254 000,00**
1.1.1	**- wydatki bieżące**				**390 866,25**	**212 415,00**	**178 451,25**	**0,00**	**0,00**	**0,00**
1.1.1.1	*Edukacja przedszkolna - poprawa warunków i wyrównanie dostępu do edukacji przedszkolnej*	*PRZEDSZKOLE*	*2018*	*2019*	*283 906,25*	*105 455,00*	*178 451,25*	*0,00*	*0,00*	*0,00*
1.1.1.2	*Kompleksowa integracja z rynkiem pracy -*	*GOPS ŚWIĘCIECHOWA*	*2017*	*2018*	*106 960,00*	*106 960,00*	*0,00*	*0,00*	*0,00*	*0,00*
1.1.2	**- wydatki majątkowe**				**19 552 253,61**	**11 053 547,45**	**1 551 010,00**	**2 441 735,00**	**344 000,00**	**254 000,00**
1.1.2.1	*Budowa Przedszkola w Święciechowie - Poprawa warunków dzieci uczęszczających do Przedszkola*	*URZĄD GMINY*	*2015*	*2018*	*10 871 295,92*	*8 165 488,36*	*0,00*	*0,00*	*0,00*	*0,00*
1.1.2.2	*Budowa wraz z przebudową obiektów i zagospodarowania plaży w Gołanicach - Poprawa Gminnej bazy turystycznej*	*URZĄD GMINY*	*2015*	*2018*	*352 006,08*	*332 556,08*	*0,00*	*0,00*	*0,00*	*0,00*
1.1.2.3	*Budowa Sali gimnastycznej w Długiem Starem - upowszechnianie kultury fizycznej w środowisku wiejskim*	*URZĄD GMINY*	*2009*	*2020*	*2 952 945,00*	*50 000,00*	*912 010,00*	*1 891 735,00*	*0,00*	*0,00*
1.1.2.4	*Realizacja Programu Gospodarki Niskoemisyjnej - Termomodernizacja wraz ze zmianą kolorystyki elewacji budynku Zespołu Szkół w Święciechowie - Poprawa nauczania w szkole*	*URZĄD GMINY*	*2016*	*2018*	*3 316 006,61*	*2 237 503,01*	*0,00*	*0,00*	*0,00*	*0,00*

Dokument podpisany elektronicznie

Limit zobowiązań
21 519 096,35
972 603,90
20 546 492,45
16 035 158,70

390 866,25
283 906,25
106 960,00
15 644 292,45
8 165 488,36
332 556,08
2 853 745,00
2 237 503,01

Dokument podpisany elektronicznie

L.p.	Nazwa i cel	Jednostka odpowiedzialna lub koordynująca	Okres realizacji		Łączne nakłady finansowe	Limit 2018	Limit 2019	Limit 2020	Limit 2021	Limit 2022
			od	do						
1.1.2.5	*Plan Gospodarki Niskoemisyjnej - modernizacja oświetlenia ulic - modernizacja punktów świetlnych*	*URZĄD GMINY*	*2015*	*2022*	*1 880 000,00*	*268 000,00*	*464 000,00*	*550 000,00*	*344 000,00*	*254 000,00*
1.1.2.6	*Budowa urządzeń instalacji do wytworzenia energii z OZE na budynku Przedszkola w Święciechowie -*	*URZĄD GMINY*	*2017*	*2019*	*180 000,00*	*0,00*	*175 000,00*	*0,00*	*0,00*	*0,00*
1.2	**Wydatki na programy, projekty lub zadania związane z umowami partnerstwa publiczno-prywatnego, z tego:**				**0,00**	**0,00**	**0,00**	**0,00**	**0,00**	**0,00**
1.2.1	**- wydatki bieżące**				**0,00**	**0,00**	**0,00**	**0,00**	**0,00**	**0,00**
1.2.2	**- wydatki majątkowe**				**0,00**	**0,00**	**0,00**	**0,00**	**0,00**	**0,00**
1.3	**Wydatki na programy, projekty lub zadania pozostałe (inne niż wymienione w pkt 1.1 i 1.2),z tego**				**11 560 536,90**	**3 133 820,65**	**1 554 117,00**	**756 000,00**	**40 000,00**	**0,00**
1.3.1	**- wydatki bieżące**				**1 458 076,36**	**185 620,65**	**308 117,00**	**48 000,00**	**40 000,00**	**0,00**
1.3.1.1	*Działajmy razem z wiarą w lepsze jutro - wsparcie dla osób starszych lub niesamodzielnych w postaci usług opiekuńczych*	*GOPS ŚWIĘCIECHOWA*	*2016*	*2018*	*4 193,15*	*473,15*	*0,00*	*0,00*	*0,00*	*0,00*
1.3.1.2	*Opracowanie Studium - uwarunkowań i kierunków zagospodarowania przestrzennego*	*URZĄD GMINY*	*2016*	*2018*	*165 135,50*	*50 618,50*	*0,00*	*0,00*	*0,00*	*0,00*
1.3.1.3	*Plan Gospodarki Niskoemisyjnej - Szkolenia - Szkolenia w zakresie gospodarki niskoemisyjnej, promocja i edukacja postaw proekologicznych*	*URZĄD GMINY*	*2015*	*2020*	*48 000,00*	*8 000,00*	*8 000,00*	*8 000,00*	*0,00*	*0,00*
1.3.1.4	*Poprawa szkolnej bazy oświatowej - poprawa warunków nauczania*	*URZĄD GMINY*	*2013*	*2019*	*955 747,71*	*86 529,00*	*260 117,00*	*0,00*	*0,00*	*0,00*
1.3.1.5	*Rozliczanie podatku Vat -*	*URZĄD GMINY*	*2016*	*2021*	*285 000,00*	*40 000,00*	*40 000,00*	*40 000,00*	*40 000,00*	*0,00*
1.3.2	**- wydatki majątkowe**				**10 102 460,54**	**2 948 200,00**	**1 246 000,00**	**708 000,00**	**0,00**	**0,00**
1.3.2.1	*Poprawa szkolnej bazy oświatowej - poprawa warunków nauczania*	*URZĄD GMINY*	*2013*	*2019*	*1 481 679,48*	*766 000,00*	*250 000,00*	*0,00*	*0,00*	*0,00*

Dokument podpisany elektronicznie

Limit zobowiązań
1 880 000,00
175 000,00
0,00
0,00
0,00
5 483 937,65
581 737,65
473,15
50 618,50
24 000,00
346 646,00
160 000,00
4 902 200,00
1 016 000,00

Dokument podpisany elektronicznie

L.p.	Nazwa i cel	Jednostka odpowiedzialna lub koordynująca	Okres realizacji		Łączne nakłady finansowe	Limit 2018	Limit 2019	Limit 2020	Limit 2021	Limit 2022
			od	do						
1.3.2.2	Realizacja Programu Gospodarki Niskoemisyjnej - Budowa dróg gminnych i chodników - poprawa bezpieczństawa komunikacyjnego	URZĄD GMINY	2013	2020	3 679 840,59	321 000,00	350 000,00	450 000,00	0,00	0,00
1.3.2.3	Realizacja Programu Gospodarki Niskoemisyjnej - Budowa oświetlenia - poprawa efektywności i jakości oświetlenia	URZĄD GMINY	2013	2019	1 368 410,42	429 000,00	200 000,00	0,00	0,00	0,00
1.3.2.4	Rozbudowa kanalizacji sanitarnej i wodociągowej - zapewnienie wszystkim gospodarstwom domowym możliwości dostępu do sieci kanalizacyjnej, ochrona środowiska	URZĄD GMINY	2013	2019	1 848 302,86	341 200,00	250 000,00	0,00	0,00	0,00
1.3.2.5	Plan Gospodarki Niskoemisyjnej - udzieleni dotacji na przygotowanie ciepłej wody użytkowej - Przygotowanie ceipłej wody użytkowej za pomocą alternatywnych sposobów pozyskania energii pierwotnej	URZĄD GMINY	2016	2020	250 000,00	50 000,00	71 000,00	37 000,00	0,00	0,00
1.3.2.6	Plan Gospodarki Niskoemisyjnej - Udzielenie dotacji na ograniczenie emisji zanieczyszczeń - Ograniczenie emisji zanieczyszczeń powstajacych ze spalania paliw na potrzeby c.o.	URZĄD GMINY	2016	2020	248 227,19	50 000,00	75 000,00	36 000,00	0,00	0,00
1.3.2.7	Plan Gospodarki Niskoemisyjnej - udzielenie dotacji na produkcję eneregii elektrycznej - Produkcja energii elektrycznej na połaciach budynków użyteczności publicznej	URZĄD GMINY	2016	2020	240 000,00	5 000,00	50 000,00	185 000,00	0,00	0,00
1.3.2.8	Budowa łącznika drogi S5 - przebudowa ulicy Wilkowickiej w Lesznie - poprawa warunków komunikacyjnych	URZĄD GMINY	2016	2018	986 000,00	986 000,00	0,00	0,00	0,00	0,00

Dokument podpisany elektronicznie

Limit zobowiązań
1 121 000,00
629 000,00
591 200,00
158 000,00
161 000,00
240 000,00
986 000,00

Stan na 21.12.2017 roku
Uchwały nr XXXVII/284/2017 Rady Gminy Święciechowa z dnia 21.12.2017 r.
w sprawie ustalenia Wieloletniej Prognozy Finansowej Gminy Święciechowa na lata 2018 - 2023

OBJAŚNIENIA WARTOŚCI PRZYJĘTYCH W WIELOLETNIEJ PROGNOZIE FINANSOWEJ GMINY ŚWIĘCIECHOWA NA LATA 2018-2023

W autopoprawkach do uchwały w sprawie Wieloletniej Prognozy Finansowej Gminy Święciechowa na lata 2018 – 2023, wprowadzono zmiany wynikające ze zmian nakładów finansowych na poszczególne przedsięwzięcia, a wynikające z uchwał: XXXVI/272/2017 Rady Gminy Święciechowa z dnia 21.11.2017 r., XXXVI/273/2017 Rady Gminy Święciechowa z dnia 21.11.2017 r., XXXVII/282/2017 Rady Gminy Święciechowa z dnia 21.12.2017 r., XXXVII/283/2017 Rady Gminy Święciechowa z dnia 21.12.2017 r. oraz uchwały budżetowej na rok 2018 nr XXXVII/285/2017 Rady Gminy Święciechowa z dnia 21.12.2017 r.. Ponadto uwzględniono uwagi wyrażone w uchwale nr SO-0957/42/10/Ln/2017 Składu Orzekającego RIO w Poznaniu z dnia 04.12.2017 r. w sprawie wyrażenia opinii o projekcie uchwały w sprawie wieloletniej prognozy finansowej Gminy Święciechowa.

Objaśnienia przyjętych wielkości w załączniku Nr 1 pn.: „Szczegółowy kształt i zakres danych budżetowych Wieloletniej Prognozy Finansowej".

Wieloletnia Prognoza Finansowa Gminy Święciechowa na lata 2018-2023 została opracowana zgodnie z ustawą z dnia 27 sierpnia 2009 roku o finansach publicznych. Wieloletnia Prognoza Finansowa jest sporządzona do roku 2023, bowiem w tym właśnie roku wygasa ostatnie planowane zobowiązanie Gminy, z tytułu kredytu, który zostanie zaciągnięty w 2018 r. w planowanej kwocie: 6.925.000,00 zł.

Metodykę zastosowaną w WPF można przedstawić w następujący sposób:

Dochody ogółem
- wydatki bieżące (bez obsługi długu)
+ nadwyżka budżetowa z lat ubiegłych powiększona o wolne środki
= środki do dyspozycji na obsługę długu i wydatki majątkowe
- spłata i obsługa długu (raty +odsetki)
= środki do dyspozycji na wydatki majątkowe
- wydatki majątkowe
=nadwyżka/deficyt środków finansowych
+ ew. kredyty/pożyczki/obligacje
=wynik finansowy budżetu

Zastosowana metodyka obrazuje sytuację finansową Gminy oraz pozwala na ocenę jej zdolności kredytowej i analizę możliwości inwestycyjnych.
Bazę do obliczeń stanowią zweryfikowane dane, będące wynikiem dokładnej analizy danych historycznych, dotyczących wykonania budżetów Gminy za ostatnie 3 lata z uwzględnieniem:
- poszczególnych źródeł dochodów budżetowych,
- poszczególnych kategorii bieżących wydatków budżetowych.

Na podstawie danych historycznych opracowane są założenia odnośnie kształtowania się poszczególnych kategorii dochodów i wydatków budżetowych w kolejnych latach, w efekcie czego można policzyć (uwzględniając nadwyżkę budżetową z lat ubiegłych powiększoną o wolne środki) wartość środków do dyspozycji na obsługę długu i wydatki majątkowe.

Założenia makroekonomiczne

Z analizy głównych źródeł dochodów i wydatków budżetowych Gminy wynika, że w dużej mierze zmieniają się one pod wpływem inflacji. Z drugiej strony na część dochodów budżetowych wpływ ma aktywność gospodarcza, której podstawowym miernikiem są zmiany produktu krajowego brutto.
Wielkości przyjęte do WPF zakładają obowiązujący stan prawny, zarówno w zakresie finansów publicznych, jak i sytemu gospodarczego kraju.

Założenia zmian dochodów budżetowych

Wartość poszczególnych pozycji dochodów budżetowych na 2018 rok została szczegółowo omówiona w uzasadnieniu przyjętych wielkości w projekcie budżetu. Wielkości są modyfikowane zgodnie ze zmieniającą się sytuacją w Gminie, jak również wraz z przekazywaniem środków z budżetu Państwa lub ze źródeł pozabudżetowych.

Prognoza na kolejne lata uzależnia zmiany większości wyodrębnionych grup dochodów budżetowych od zmian inflacji. Dotyczy to głównie pozycji dochodów z podatków i opłat oraz dochodów z usług i bieżących dochodów z majątku (tj. z dzierżaw i najmu oraz za zarząd, użytkowanie i użytkowanie wieczyste). W latach 2019-2020 przyjęto współczynnik wzrostu 2,5 %, a w roku 2021 2,3 %. Założono również w prognozie dochodów realizację programu rządowego w zakresie wychowywania dzieci.

Natomiast dochody ze sprzedaży majątku komunalnego określono na podstawie zasobów Gminy, które w latach następnych będą wystawione do sprzedaży. Gmina posiada w różnych miejscowościach łącznie ok. 41,11 ha gruntów - głównie gruntów rolnych, które są oddane w dzierżawę. W samej Święciechowie Gmina posiada 3,49 ha gruntów przeznaczonych w miejscowym planie zagospodarowania przestrzennego pod przemysł, rzemiosło, składy, handel hurtowy, usługi ciężkie. Tereny te położone są przy granicy z miastem Lesznem, ponadto w pobliżu tych terenów będzie przebiegała trasa planowanej drogi ekspresowej S5. Z uwagi na położenie, tereny te będą atrakcyjne dla przyszłych inwestorów. Wielkości dochodów ze sprzedaży mienia ujęte w poszczególnych latach w WPF odzwierciedlają więc realne możliwości ich pozyskania przez Gminę.

W dochodach budżetowych w latach 2018 - 2019 zaplanowano dotacje ze środków unijnych na przedsięwzięcia inwestycyjne z nowej perspektywy finansowej programów unijnych na lata 2014-2020. Zgodnie z podpisanym Mandatem Terytorialnym dla Leszczyńskiego Obszaru Strategicznej Interwencji, w ramach którego Gmina ma zapewnione finansowanie inwestycji ze środków unijnych związanych z budową Przedszkola w Święciechowie oraz Termomodernizacją Zespołu Szkół w Święciechowie.

Ponadto zauważyć należy, że wzrost dochodów i wydatków odbiegający od wskazanych współczynników wzrostu związany jest z realizacją zadań wynikających z Planu Gospodarki Niskoemisyjnej, który stanowi podstawę ubiegania się o środki z nowej perspektywy finansowej na zadania wynikające z PGN-u, stąd po stronie dochodów i wydatków, występują one roku 2019. Jednocześnie dokonuje się uaktualnienia terminów realizacji przedsięwzięć zgodnie z załącznikiem nr 2 do WPF-u. Ponadto w dalszej części objaśnień przy zadaniach, dla których przewiduje się dofinansowanie ze środków unijnych wskazano Programy, z których można pozyskać dofinansowanie.

Założenia zmian w wydatkach budżetowych

Podobnie jak to było w przypadku dochodów budżetowych, tak samo wartość poszczególnych pozycji wydatków budżetowych w 2018 roku została przyjęta zgodnie z projektem budżetu. W trakcie roku wartość wydatków jest modyfikowana zgodnie ze zmianami dochodów, uwarunkowanych zmieniającą się sytuacją w Gminie, jak również trybem przekazywania środków z budżetu państwa. Założenia w latach następnych wydatków w pozycjach „wynagrodzenia i składki" oraz „wydatki rzeczowe" czyli główne pozycje wydatków bieżących zależne będą od zmian wielkości inflacji. Założono również w prognozie wydatków realizację programu rządowego w zakresie wychowywania dzieci.

Kwota wydatków majątkowych w roku 2018 ujęta w załączniku dotyczącym przepływów finansowych jest zgodna z wielkością środków planowanych w budżecie na rok 2018.
W następnych latach wydatki majątkowe wykazano w wielkościach ujętych w załączniku przedstawiającym planowane przedsięwzięcia do realizacji w latach objętych prognozą. W poz. 5.2 „inne rozchody niezwiązane ze spłatą długu" załącznika Nr 1 WPF w poszczególnych latach od 2019 do 2023 ujęto środki wynikające z rozliczenia budżetu, tj, środki, które mogą być przeznaczone na przyszłe wydatki majątkowe.

Obsługa długu publicznego

Gmina na dzień 31 grudnia 2017 r. będzie posiadała zadłużenie z tytułu zaciągniętych pożyczek i kredytów krajowych na kwotę ogółem 3.368.762,00 zł. Jednocześnie na sesji w dniu 21 listopada 2017 r. planuje się rezygnację z zaciągnięcia pożyczki w 2017 r. w kwocie: 800.000,00 zł i zmniejszenie o tę kwotę wydatków

majątkowych, na sfinansowanie, których miała być ona wykorzystana. W budżecie początkowym na 2018 rok Gmina zaplanowała przychody z tytułu:
- kredytu komercyjnego w wysokości 6.925.000,00 zł na zadania inwestycyjne pn.: „Budowa Przedszkola w Święciechowie – poprawa warunków dzieci uczęszczających do Przedszkola" oraz pn.: „Realizacja Planu Gospodarki Niskoemisyjnej – Termomodernizacja wraz ze zmianą kolorystyki elewacji budynku Zespołu Szkół w Święciechowie – Poprawa nauczania w szkole".

W wyniku sporządzonych sprawozdań finansowych za rok 2016 wystąpiły na dzień 31 grudnia 2016 r. wolne środki które wyniosły: 4.528.762,00 zł i nadwyżka budżetowa z lat ubiegłych w kwocie: 1.071.869,74 zł. W 2017 roku nie rozdysponowano całej kwoty wolnych środków tj. pozostała do rozdysponowania kwota: 1.668.706,03 zł, ponadto rozdysponowano kwotę: 199.613,00 zł z nadwyżki budżetowej z lat ubiegłych. W ramach finansowania w 2018 r. zaplanowano, że kwota 872.256,74 zł pochodząca z nierozdysponowanej nadwyżki budżetowej i kwota: 1.668.706,03 zł wolnych środków stanowić będą źródła finansowania.
Wysokość zadłużenia na koniec roku 2018 będzie wynosić 9.363.762,00 zł, co stanowi 25,44 % planowanych dochodów ogółem. Kwoty spłat wraz z kosztami obsługi długu w każdym z lat 2018 - 2023 mieszczą się w określonych przez ustawodawcę limitach, tzn. będzie zachowana relacja wynikająca z art. 243 ustawy z dnia 29 sierpnia 2009 r. o finansach publicznych.

W latach następnych Gmina spodziewa się otrzymać umorzenie pożyczek zaciągniętych w WFOŚiGW w Poznaniu, i tak: w roku 2018 umorzenie 25 % wartości pożyczki w kwocie 92.500,- zł zgodnie z umową 287/U/400/131/2013 z dnia 13.12.2013 r. Pożyczka zaciągana w 2014 i 2015 roku przewiduje możliwość jej umorzenia w 40 % tj. w wysokości 980.000,- zł w 2021 roku (umowa nr 137/U/400/391/2014 z dnia 28.08.2014r.).

W załączniku o przepływach finansowych przedstawiono sposób spłaty długu.

Objaśnienia dotyczące wielkości ujętych w Załączniku Nr 2 pn.: „Wykaz przedsięwzięć."

W wykazie projektowanych do realizacji przedsięwzięć nie znalazły się zadania, których realizacja zostaje zakończona w 2017 r. i dotyczy to następujących przedsięwzięć:

a) pn. „Mały Mistrz – poprawa sprawności fizycznej dzieci klas I – III w ZS Święciechowie", zadanie realizowane w latach: 2014 – 2017, łączne nakłady finansowe: 20.100,00 zł;
b) pn. „Budowa sieci kanalizacji sanitarnej w Krzycku Małym i Gołanicach – zapewnienie wszystkim gospodarstwom domowym możliwości dostępu do sieci kanalizacyjnej, ochrona środowiska", zadanie realizowane w latach: 2013 – 2017, łączne nakłady finansowe: 7.652.819,86 zł;
c) pn. „Udzielenie pomocy finansowej dla Miasta Leszna – na Przebudowę", zadanie realizowane w latach: 2016 – 2017, łączne nakłady finansowe: 150.000,00 zł.

Wydatki na programy, projekty lub zadania związane z programami realizowanymi z udziałem środków, o których mowa w art. 5 ust. 1 pkt 2 i 3 ustawy z dnia 27 sierpnia 2009 r. o finansach publicznych.

Wydatki bieżące

Nazwa zadania:

„Edukacja przedszkolna - poprawa warunków i wyrównanie dostępu do edukacji przedszkolnej"
Łączne nakłady do poniesienia: 283.906,25 zł
Data rozpoczęcia przedsięwzięcia: 2018 r.
Data zakończenia przedsięwzięcia: 2019 r.

Zadanie realizowane w budżetach Gminy Święciechowa na lata 2018- 2019 dotyczy realizacji projektu miękkiego związanego z Budową Przedszkola w Święciechowie. Udział w projekcie warunkuje możliwość pozyskania środków na budowę przedszkola. Projekt realizowany będzie w nowopowstałym Przedszkolu. Umowa na realizacje zadania została podpisana w dniu 22 czerwca 2017 r. w ramach WRPO na lata 2014 – 2020 współfinansowanego ze środków europejskiego Funduszu Społecznego.

Edukacja przedszkolna - poprawa warunków i wyrównanie dostępu do edukacji przedszkolnej					
lp.	wyszczególnienie	okres realizacji			suma
		2017	2018	2019	
1.	Środki własne	0,00	11 599,16	91 553,09	103 152,25
2.	Kredyty i pożyczki preferencyjne	0,00	0,00	0,00	0,00
3.	Fundusze strukturalne i inne zagraniczne środki bezzwrotne	0,00	93 855,84	86 898,16	180 754,00
4.	Dotacje krajowe	0,00	0,00	0,00	0,00
	razem:	0,00	105 455,00	178 451,25	283 906,25

Nazwa zadania:

„Kompleksowa Integracja z rynkiem pracy"
Łączne nakłady do poniesienia: 106.960,00 zł
Data rozpoczęcia zadania: 2017 r.
Data zakończenia zadania: 2018 r.

lp.	wyszczególnienie	okres realizacji		suma
		2017	2018	
1.	Środki własne	0,00	0,00	0,00
2.	Kredyty i pożyczki preferencyjne	0,00	0,00	0,00
3.	Fundusze strukturalne i inne zagraniczne środki bezzwrotne	0,00	106.960,00	106.960,00
4.	Dotacje krajowe	0,00	0,00	0,00
	razem:	**0,00**	**106.960,00**	**106.960,00**

Projekt skierowany jest do grupy 80 osób z gminy Święciechowa, pełnoletnie, bierne zawodowo, bezrobotne, w wieku aktywności zawodowej.
Realizacja projektu od listopada 2017 do 30.09.2018.
Zaplanowane zadania:

1. Wsparcie psychologiczno – doradcze: doradztwo (indywidualnie), poradnictwo psychologiczne (indywidualnie), warsztaty psychologiczne (w grupach), warsztaty aktywizacji zawodowej (w grupach).
2. Szkolenia zawodowe: kierowca kat. C+F, sprzedawca z obsługą kas fiskalnych, pracownik biurowy z elementami komputera, opiekun osób starszych.
3. Staże zawodowe i pośrednictwo pracy: indywidualnie wybór zawodu zgodnie z kwalifikacjami. Forma 1 na 1 czyli opiekun stażu na 1 stażystę. Staż płatny.

Biuro projektu – GOPS Święciechowa.

Wartość projektu w kwocie: 169.680,00 zł, w tym dofinansowanie w kwocie: 106.960,00 zł, wkład własny Gminy Święciechowa 62.720,00 zł wnoszony do Projektu w formie rzeczowej poprzez udostępnienie sal i pomieszczeń na jego realizację. W związku, iż nakładami finansowymi na realizację Projektu jest wartość dofinansowania w łącznych nakładach finansowych do poniesienia wykazano tylko kwotę wnioskowanego dofinansowania.

Wydatki majątkowe:

Nazwa zadania:

„Budowa Przedszkola w Święciechowie - poprawa warunków dzieci uczęszczających do Przedszkola"
Łączne nakłady do poniesienia: 10.871.295,92 zł
Data rozpoczęcia inwestycji: 2015 r.
Data zakończenia inwestycji: 2018 r.

Zadanie przewiduje budowę nowego Przedszkola w Święciechowie. Zadanie współfinansowane ze środków Wielkopolskiego Regionalnego Programu Operacyjnego na lata 2014 – 2020 w ramach działania 9.3 Inwestowanie w rozwój infrastruktury edukacyjnej i szkoleniowej, poddziałanie 9.3.1. Inwestowanie w rozwój infrastruktury przedszkolnej. Zgodnie z podpisanym Mandatem terytorialnym dla Leszczyńskiego Obszaru Strategicznej Interwencji, w ramach którego Gmina ma zapewnione finansowanie inwestycji ze środków unijnych. W dniu 22 sierpnia 2017 r. podpisano umowę o dofinansowanie projektu w ramach WRPO na lata 2014 – 2020. W 2018 r. planuje się oddanie obiektu do użytkowania.

Budowa Przedszkola w Święciechowie - poprawa warunków dzieci uczęszczających do Przedszkola						
lp	Wyszczególnienie	okres realizacji				suma
		2015	2016	2017	2018	
1.	Środki własne	0,00	130 106,30	1 596 441,18	5 022 893,37	6 749 440,85
2.	Kredyty i pożyczki preferencyjne	0,00	0,00	0,00	0,00	0,00
3.	Fundusze strukturalne i inne zagraniczne środki bezzwrotne	0,00	0,00	979 260,08	3 142 594,99	4 121 855,07
4.	Dotacje krajowe	0,00	0,00	0,00	0,00	0,00
	razem:	0,00	130 106,30	2 575 701,26	8 165 488,36	10 871 295,92

Nazwa zadania:

„Budowa wraz z przebudową obiektów i zagospodarowania plaży w Gołanicach – poprawa Gminnej bazy turystycznej"
Łączne nakłady do poniesienia: 352.006,08 zł
Data rozpoczęcia inwestycji: 2015 r.
Data zakończenia inwestycji: 2018 r.

Zadanie polega na budowie wraz z przebudową obiektów i zagospodarowania plaży w Gołanicach. Zakłada się możliwość realizacji zadania przy uzyskaniu dofinansowania ze środków Programu Rozwoju Obszarów Wiejskich na lata 2014-2020 w ramach Programu „LEADER". Ideą Programu LEADER jest przekazanie podejmowania decyzji mieszkańcom obszaru, na którym mieszkają. Sami mogą decydować o tym jakie pomysły i przedsięwzięcia będą wdrażane w ramach otrzymanych funduszy. W ramach programu Leader działa Wielkopolska Lokalna Grupa Działania Kraina Lasów i Jezior. Środki pochodzą z europejskiego Funduszu Rolnego. Umowa na dofinansowanie zadania została podpisana w dniu 22 sierpnia 2017 r. w ramach PROW na lata 2014 – 2020. W 2018 r. planuje się zrealizować zadanie w całości.

Budowa wraz z przebudową obiektów i zagospodarowania plaży w Gołanicach - poprawa Gminnej bazy turystycznej						
lp	wyszczególnienie	okres realizacji				suma
		2015	2016	2017	2018	
1.	Środki własne	1 000,00	18 450,00	0,00	120 951,08	140 401,08
2.	Kredyty i pożyczki preferencyjne	0,00	0,00	0,00	0,00	0,00

3.	Fundusze strukturalne i inne zagraniczne środki bezzwrotne	0,00	0,00	0,00	211 605,00	211 605,00
4.	Dotacje krajowe	0,00	0,00	0,00	0,00	0,00
	razem:	1 000,00	18 450,00	0,00	332 556,08	352 006,08

Nazwa zadania:

„Budowa Sali gimnastyczne w Długiem Starem – upowszechnianie kultury fizycznej w środowisku wiejskim"
Łączne nakłady do poniesienia: 2.952.945,00 zł
Data rozpoczęcia inwestycji: 2009 r.
Data zakończenia inwestycji: 2020 r.

Na zadanie wydatkowano środki już w 2009 r. w kwocie: 20.000,00 zł na ogólne założenia i prace przygotowawcze. Dlatego też łączne nakłady finansowe przewidywane do poniesienia zwiększone zostały o wydatki z roku 2009. Gmina będzie wnioskować o dofinansowanie przedsięwzięcia ze środków unijnych w ramach nowej perspektywy finansowej, czyli funduszy strukturalnych na lata 2014-2020. Zakłada się możliwość realizacji zadania przy uzyskaniu dofinansowania ze środków Wielkopolskiego Regionalnego Programu Operacyjnego na lata 2014-2020 w ramach działania 9.3 Inwestowanie w rozwój infrastruktury edukacyjnej i szkoleniowej, poddziałanie 9.3.3. Inwestycje w rozwój infrastruktury edukacji ogólnokształcącej – budowa infrastruktury wzmacniającej sprawność fizyczną uczniów lub ze środków Ministerstwa Sportu. Jednocześnie z uwagi na realizację zadań priorytetowych jakim jest dokończenie budowy sieci kanalizacji sanitarnej w Krzycku Małym i Gołanicach, budową Przedszkola w Święciechowie oraz termomodernizacją Zespołu Szkół w Święciechowie, możliwość sfinansowania inwestycji przesunięta została na lata 2019 – 2020 (pierwotnie 2017).

Budowa Sali gimnastycznej w Długiem Starem - upowszechnianie kultury fizycznej w środowisku wiejskim							
lp.	wyszczególnienie	okres realizacji					suma
		2016	2017	2018	2019	2020	
1.	Środki własne	49 200,00	50 000,00	50 000,00	912 010,00	950 000,00	2 011 210,00
2.	Kredyty i pożyczki preferencyjne	0,00	0,00	0,00	0,00	0,00	0,00
3.	Fundusze strukturalne i inne zagraniczne środki bezzwrotne	0,00	0,00	0,00	0,00	941 735,00	941 735,00
4.	Dotacje krajowe	0,00	0,00	0,00	0,00	0,00	0,00
	razem:	49 200,00	50 000,00	50 000,00	912 010,00	1 891 735,00	2 952 945,00

Nazwa zadania:

„Realizacja Planu Gospodarki Niskoemisyjnej – Termomodernizacja wraz ze zmianą kolorystyki elewacji budynku Zespołu Szkół w Święciechowie – poprawa nauczania w szkole"
Łączne nakłady do poniesienia: 3.316.006,61 zł
Data rozpoczęcia inwestycji: 2016 r.
Data zakończenia inwestycji: 2018 r.

Celem realizacji zadania jest poprawa warunków nauczania w szkole. Na inwestycję sporządzono już projekt oraz dwa kosztorysy inwestorskie. Zadanie będzie realizowane w dwóch etapach:
- rok 2016 – aktualizacja projektu budowlanego,
- rok 2017 i 2018 – roboty budowlane, instalowanie w budynku urządzeń grzewczych, wentylacyjnych i klimatyzacyjnych oraz roboty instalacyjne gazowe.

Realizacja zadania planowana jest przy udziale środków unijnych. Zadanie współfinansowane ze środków Wielkopolskiego Regionalnego Programu Operacyjnego na lata 2014 – 2020 w ramach działania 9.3 Inwestowanie w rozwój infrastruktury edukacyjnej i szkoleniowej, poddziałanie 9.3.1. Inwestowanie w rozwój infrastruktury przedszkolnej. Zgodnie z podpisanym Mandatem terytorialnym dla Leszczyńskiego Obszaru Strategicznej Interwencji, w ramach którego Gmina ma zapewnione finansowanie inwestycji ze środków unijnych. W dniu 22 marca 2017 r. została podpisana umowa na dofinansowanie projektu w ramach WRPO na lata 2014 – 2020. Zadanie będzie zrealizowane w całości w 2018 r.

Realizacja Programu Gospodarki Niskoemisyjnej - Termomodernizacja wraz ze zmianą kolorystyki elewacji budynku Zespołu Szkół w Święciechowie - poprawa nauczania w szkole					
lp.	wyszczególnienie	okres realizacji			suma
		2016	2017	2018	
1.	Środki własne	60 251,00	507 937,34	1 175 562,66	1 743 751,00
2.	Kredyty i pożyczki preferencyjne	0,00	0,00	0,00	0,00
3.	Fundusze strukturalne i inne zagraniczne środki bezzwrotne	0,00	510 315,26	1 061 940,35	1 572 255,61
4.	Dotacje krajowe	0,00	0,00	0,00	0,00
	razem:	60 251,00	1 018 252,60	2 237 503,01	3 316 006,61

Nazwa zadania:

„Plan Gospodarki Niskoemisyjnej – modernizacja oświetlenia ulic – modernizacja punktów świetlnych"
Łączne nakłady do poniesienia: 1.880.000,00 zł
Data rozpoczęcia inwestycji: 2015 r.
Data zakończenia inwestycji: 2022 r.

Zakłada się możliwość realizacji zadania przy uzyskaniu dofinansowania ze środków Narodowego Fundusz Ochrony Środowiska i Gospodarki Wodnej, Programu 3.4. System zielonych inwestycji (GIS – Green Investment Scheme) SOWA Energooszczędne oświetlenie uliczne. Program zakłada m. in.: modernizację oświetlenia ulicznego (m.in. wymiana: źródeł światła, opraw, zapłonników, kabli zasilających, słupów, montaż nowych punktów świetlnych w ramach modernizowanych ciągów oświetleniowych jeżeli jest to niezbędne do spełnienia normy PN EN 13201), montaż urządzeń do inteligentnego sterowania oświetleniem, montaż sterowalnych układów redukcji mocy oraz stabilizacji napięcia zasilającego.
W 2015 r. zadanie ujęto w Wieloletniej Prognozie Finansowej Gminy Święciechowa na lata 2015 – 2023, co było wymogiem rozliczenia się z dofinansowania otrzymanego z NFOŚiGW w Warszawie na opracowanie Planu Gospodarki Niskoemisyjnej, który jest dokumentem umożliwiającym ubieganie się o środki unijne w obecnej perspektywie finansowej.

Plan Gospodarki Niskoemisyjnej - modernizacja oświetlenia ulic - modernizacja punktów świetlnych										
lp.	wyszczególnienie	okres realizacji								suma
		2016	2017	2018	2019	2020	2021	2022	2023	
1.	Środki własne	0,00	0,00	268 000,00	464 000,00	550 000,00	344 000,00	254 000,00	0,00	1 880 0
2.	Kredyty i pożyczki preferencyjne	0,00	0,00	0,00	0,00	0,00	0,00	0,00	0,00	
3.	Fundusze strukturalne i inne zagraniczne środki bezzwrotne	0,00	0,00	0,00	0,00	0,00	0,00	0,00	0,00	
4.	Dotacje krajowe	0,00	0,00	0,00	0,00	0,00	0,00	0,00	0,00	

	razem:	0,00	0,00	268 000,00	464 000,00	550 000,00	344 000,00	254 000,00	0,00	1 880 0

Nazwa zadania:

„Budowa urządzeń instalacji do wytwarzania energii z OZE na budynku Przedszkola w Święciechowie"
Łączne nakłady do poniesienia: 180.000,00 zł
Data rozpoczęcia inwestycji: 2017 r.
Data zakończenia inwestycji: 2019 r.

Celem zadania jest budowa urządzeń fotovoltaicznych do produkcji energii elektrycznej na połaci dachu nowego Przedszkola w Święciechowie.

Budowa urządzeń instalacji do wytworzenia energii z OZE na budynku Przedszkola w Święciechowie					
lp.	Wyszczególnienie	okres realizacji			suma
		2017	2018	2019	
1.	Środki własne	5 000,00	0,00	90 000,00	95 000,00
2.	Kredyty i pożyczki preferencyjne	0,00	0,00	0,00	0,00
3.	Fundusze strukturalne i inne zagraniczne środki bezzwrotne	0,00	0,00	85 000,00	85 000,00
4.	Dotacje krajowe	0,00	0,00	0,00	0,00
	razem:	5 000,00	0,00	175 000,00	180 000,00

Wydatki na programy, projekty lub zadania pozostałe:

Wydatki bieżące:

Nazwa zadania:

„Działajmy razem z wiarą w lepsze jutro – wsparcie dla osób starszych lub niesamodzielnych w postaci usług opiekuńczych"
Łączne nakłady do poniesienia: 4.193,15 zł
Data rozpoczęcia zadania: 2016 r.
Data zakończenia zadania: 2018 r.

Projekt realizowany wraz z Powiatem Leszczyńskim ma na celu zwiększenie dostępności do usług opiekuńczych osób starszych lub niesamodzielnych.

Działajmy razem z wiarą w lepsze jutro - wsparcie dla osób starszych lub niesamodzielnych w postaci usług opiekuńczych					
lp.	wyszczególnienie	okres realizacji			suma
		2016	2017	2018	
1.	Środki własne	0,00	3 720,00	473,15	4 193,15
2.	Kredyty i pożyczki preferencyjne	0,00	0,00	0,00	0,00
3.	Fundusze strukturalne i inne zagraniczne środki bezzwrotne	0,00	0,00	0,00	0,00
4.	Dotacje krajowe	0,00	0,00	0,00	0,00

	razem:	0,00	3 720,00	473,15	4 193,15

Nazwa zadania:

„Opracowanie Studium uwarunkowań i kierunków zagospodarowania przestrzennego"
Łączne nakłady do poniesienia: 165.135,50 zł
Data rozpoczęcia zadania: 2016 r.
Data zakończenia zadania: 2018 r.

Zadanie realizowane w budżetach Gminy Święciechowa na lata 2016- 2017 dotyczy wynagrodzenia za sporządzenie Studium uwarunkowań i kierunków zagospodarowania przestrzennego.

Opracowanie studium uwarunkowań i kierunków zagospodarowania przestrzennego					
lp.	wyszczególnienie	okres realizacji			suma
		2016	2017	2018	
1.	Środki własne	0,00	114 517,00	50 618,50	165 135,50
2.	Kredyty i pożyczki preferencyjne	0,00	0,00	0,00	0,00
3.	Fundusze strukturalne i inne zagraniczne środki bezzwrotne	0,00	0,00	0,00	0,00
4.	Dotacje krajowe	0,00	0,00	0,00	0,00
	razem:	0,00	114 517,00	50 618,50	165 135,50

Nazwa zadania:

„Plan Gospodarki Niskoemisyjnej – Szkolenia – szkolenia w zakresie gospodarki niskoemisyjnej, promocja i edukacja postaw proekologicznych"
Łączne nakłady do poniesienia: 48.000,00 zł
Data rozpoczęcia zadania: 2015 r.
Data zakończenia zadania: 2020 r.

Zadanie dotyczy szkoleń związanych z promocją i edukacją postaw proekologicznych.

Plan Gospodarki Niskoemisyjnej - Szkolenia w zakresie gospodarki niskoemisyjnej, promocja i edukacja postaw proekologicznych								
lp.	wyszczególnienie	okres realizacji						suma
		2015	2016	2017	2018	2019	2020	
1.	Środki własne	0,00	8 000,00	16 000,00	8 000,00	8 000,00	8 000,00	48 000,00
2.	Kredyty i pożyczki preferencyjne	0,00	0,00	0,00	0,00	0,00	0,00	0,00
3.	Fundusze strukturalne i inne zagraniczne środki bezzwrotne	0,00	0,00	0,00	0,00	0,00	0,00	0,00
4.	Dotacje krajowe	0,00	0,00	0,00	0,00	0,00	0,00	0,00
	razem:	0,00	8 000,00	16 000,00	8 000,00	8 000,00	8 000,00	48 000,00

Nazwa zadania:

„Poprawa szkolnej bazy oświatowej – poprawa warunków nauczania"
Łączne nakłady do poniesienia: 955.747,71 zł

Data rozpoczęcia zadania: 2013 r.
Data zakończenia zadania: 2019 r.

Szkolna baza oświatowa przez wiele lat była niedoinwestowana i wymaga systematycznych, corocznych nakładów. W roku 2016 Gmina planuje wydatki na remonty w obiektach oświatowych na kwotę 106.188,30 zł. W latach następnych Gmina planuje wydatkować 100.000,00 zł rocznie na zadania remontowe. W roku 2019 wydatki remontowe będą wynosiły 260.117,70 zł. W projekcie WPF na 2017 r. zaktualizowano wysokość nakładów finansowych do rzeczywistego wykonania w latach 2013 – 2015 oraz prognozy na 2017 r.
Zadanie realizowane będzie przez wszystkie placówki oświatowe, stąd brak możliwości wskazania w załączniku o przedsięwzięciach konkretnej jednostki realizującej zadanie.

Poprawa szkolnej bazy oświatowej poprzez wykonywanie prac remontowych									
lp.	wyszczególnienie	okres realizacji							suma
		2013	2014	2015	2016	2017	2018	2019	
1.	Środki własne	53 410,72	126 000,00	178 912,56	141 851,43	108 927,00	86 529,00	260 117,00	955 747,
2.	Kredyty i pożyczki preferencyjne	0,00	0,00	0,00	0,00	0,00	0,00	0,00	0,
3.	Fundusze strukturalne i inne zagraniczne środki bezzwrotne	0,00	0,00	0,00	0,00	0,00	0,00	0,00	0,
4.	Dotacje krajowe	0,00	0,00	0,00	0,00	0,00	0,00	0,00	0,
	razem:	53 410,72	126 000,00	178 912,56	141 851,43	108 927,00	86 529,00	260 117,00	955 747,

Nazwa zadania:

„Rozliczanie podatku Vat"
Łączne nakłady do poniesienia: 285.000,00 zł
Data rozpoczęcia zadania: 2016 r.
Data zakończenia zadania: 2021 r.

Rozliczanie podatku VAT								
lp.	wyszczególnienie	okres realizacji						Suma
		2016	2017	2018	2019	2020	2021	
1.	Środki własne	50 000,00	75 000,00	40 000,00	40 000,00	40 000,00	40 000,00	285 000,00
2.	Kredyty i pożyczki preferencyjne	0,00	0,00	0,00	0,00	0,00	0,00	0,00
3.	Fundusze strukturalne i inne zagraniczne środki bezzwrotne	0,00	0,00	0,00	0,00	0,00	0,00	0,00
4.	Dotacje krajowe	0,00	0,00	0,00	0,00	0,00	0,00	0,00
	razem:	50 000,00	75 000,00	40 000,00	40 000,00	40 000,00	40 000,00	285 000,00

Zadanie realizowane w budżetach Gminy Święciechowa na lata 2016 - 2021 dotyczy wynagrodzenia firmy rozliczającej w imieniu Gminy podatek Vat, zadanie zaplanowane w budżecie Gminy w 2018 r. w dz. 750 rozdz. 75023.

Wydatki majątkowe:

Nazwa zadania:

„Poprawa szkolnej bazy oświatowej – poprawa warunków nauczania"
Łączne nakłady do poniesienia: 1.481.679,48 zł

Data rozpoczęcia inwestycji: 2013 r.
Data zakończenia inwestycji: 2019 r.

Szkolna baza oświatowa przez wiele lat była niedoinwestowana i wymaga systematycznych, corocznych nakładów. I tak w 2013 r. dokonano podłączenia stołówki szkolnej do kanalizacji sanitarnej – ZS Lasocice, zdemontowano i zamontowano klatkę schodową prowadzącą do świetlicy szkolnej w ZS w Lasocicach, przebudowano pomieszczenia socjalne w ZS w Święciechowie, wyłożono kostką dojścia do Oddziału Przedszkola w Święciechowie, wykonano 2 piaskownice na placach przy Oddziałach Przedszkola w Długiem Starem i Niechłodzie, wykonano opłotowanie w Oddziale Przedszkola w Gołanicach oraz wykonano elewację na budynku Oddziału Przedszkola w Długiem Starem. W 2014 r. zaadoptowano pomieszczenia w pawilonie na bibliotekę szkolną, a pomieszczenia bibliotecznego na salę lekcyjną w ZS w Święciechowie oraz wykonano opłotowanie Oddziału Przedszkola w Gołanicach. W 2015 r. wymieniono piec c.o. w budynku szkolnym ZS w Świeciechowie oraz wykonano zewnętrzne zejście ewakuacyjne w Oddziale Przedszkola w Święciechowie. W roku 2016 Gmina planuje wydatki majątkowe w obiektach oświatowych na kwotę 88.000,00 zł. W 2017 r. zaplanowana kwota 58.029,00 zł przeznaczona jest na modernizację sanitariatów dla dziewczynek w ZSSPiG w Długiem Starem oraz modernizację sanitariatów dla klas I – III w ZSSPiG w Święciechowie. W 2018 roku planuje się malowanie po termomodernizacji SP w Święciechowe, wymianę świetlików na budynku szkolnym w m. Długie Stare, wymianę instalacji elektrycznej w budynku Szkoły Podstawowej w Święciechowie, budowę boiska przy Szkole Podstawowej w m. Długie Stare.

Zadanie realizowane będzie przez wszystkie placówki oświatowe, stąd brak możliwości wskazania w załączniku o przedsięwzięciach konkretnej jednostki realizującej zadanie.

Poprawa szkolnej bazy oświatowej - poprawa warunków nauczania									
lp.	wyszczególnienie	okres realizacji							suma
		2013	2014	2015	2016	2017	2018	2019	
1.	Środki własne	82 471,31	22 959,52	185 442,80	84 576,85	90 229,00	766 000,00	250 000,00	1 481 679,48
2.	Kredyty i pożyczki preferencyjne	0,00	0,00	0,00	0,00	0,00	0,00	0,00	0,00
3.	Fundusze strukturalne i inne zagraniczne środki bezzwrotne	0,00	0,00	0,00	0,00	0,00	0,00	0,00	0,00
4.	Dotacje krajowe	0,00	0,00	0,00	0,00	0,00	0,00	0,00	0,00
	razem:	**82 471,31**	**22 959,52**	**185 442,80**	**84 576,85**	**90 229,00**	**766 000,00**	**250 000,00**	**1 481 679,48**

Nazwa zadania:

„Realizacja Programu Gospodarki Niskoemisyjnej – budowa dróg gminnych i chodników – poprawa bezpieczeństwa komunikacyjnego"
Łączne nakłady do poniesienia: **3.679.840,59 zł**
Data rozpoczęcia inwestycji: 2013 r.
Data zakończenia inwestycji: 2020 r.

Podobnie jak w każdej gminie w Polsce, także w gminie Święciechowa, potrzeby budowy dróg i chodników są ogromne. W ramach zadań ujętych w Wieloletnie Prognozie Finansowej Gminy Święciechowa od 2013 r. wykonano miedzy innymi: wykonanie projektu budowlanego wraz z uzyskaniem pozwoleń na budowę drogi ul. Rolnej w Długiem Starem, drogi ul. Kościelnej w Lasocicach, przebudowę chodnika ul. Parkowej w Gołanicach, wykonanie odcinka kanalizacji deszczowej na ul. Lipowej w Święciechowie. W 2014 r. zrealizowano budowę drogi ul. Rolnej w Długiem Starem, wykonano projekt budowlany wraz z uzyskaniem pozwolenia na budowę drogi ul. Stawowej w Gołanicach. W 2015 r. między innymi budowę drogi ul. Kościelnej w Lasocicach, przebudowę oraz wykonanie projektu przebudowy drogi ul. Pilotów w Strzyżewicach, budowę chodnika w m.

Przybyszewo ul. Leśna – I etap, budowę chodnika w m. Gołanice ul. Parkowa, budowę chodnika w miejscowości Długie Stare ul. Graniczna – etap I. W 2016 zaplanowano do realizacji wykonanie projektu drogi pl. Majora Henryka Sucharskiego i ul. Berlinga w Święciechowie, budowę drogi ulicy Stawowej w Gołanicach, budowę drogi ulicy Lipowej do nr 43, budowę chodnika w m. Przybyszewo ul. Leśna – II etap, budowa chodnika w m. Gołanice ul. Parkowa, budowa chodnika w m.Długie Stare ul. Graniczna – II etap. Zaznaczyć należy, że oprócz nakładów ujętych w tym zadaniu realizowane corocznie były zadania drogowe jednoroczne, nieujęte w WPF. W roku 2017 w projekcie budżetu zaplanowano kwotę 233.688,70 zł na budowę chodnika na ul.Sucharskiego w Święciechowie, budowę ulicy Produkcyjnej w Święciechowie, budowę drogi ulicy Strzeleckiej w Święciechowie, odwonienie drogi w miejscowości Długie Nowe, wykonanie nawierzchni parkingu (przystanek szkolny) przy ulicy Parkowej w Gołanicach. W 2018 roku planuje się wykonanie nawierzchni z kostki brukowej na odcinku ulicy Leszczyńskiej od nr 41b do 41g w Święciechowie, budowę drogi ulicy Kolejowej w Lasocicach, utwardzenie parkingu (szkolny przystanek autobusowy) na ulicy Parkowej w Gołanicach, projekt budowlany na przebudowę ul. Nowej w m. Długie Stare, wykonanie projektu technicznego drogi wraz z odwodnieniem ul. Krótkiej w Przybyszewie.

Realizacja Programu Gospodarki Niskoemisyjnej - Budowa dróg gminnych i chodników - poprawa bezpieczeństwa komunikacyjnego										
lp	wyszczególnienie	okres realizacji								suma
		2013	2014	2015	2016	2017	2018	2019	2020	
1.	Środki własne	34 400,00	465 068,96	697 087,28	1 015 812,84	346 471,51	321 000,00	350 000,00	450 000,00	3 679 840,5
2.	Kredyty i pożyczki preferencyjne	0,00	0,00	0,00	0,00	0,00	0,00	0,00	0,00	0,0
3.	Fundusze strukturalne i inne zagraniczne środki bezzwrotne	0,00	0,00	0,00	0,00	0,00	0,00	0,00	0,00	0,0
4.	Dotacje krajowe	0,00	0,00	0,00	0,00	0,00	0,00	0,00	0,00	0,0
	razem:	34 400,00	465 068,96	697 087,28	1 015 812,84	346 471,51	321 000,00	350 000,00	450 000,00	3 679 840,5

Nazwa zadania:

„Realizacja Programu Gospodarki Niskoemisyjnej – budowa oświetlenia - poprawa efektywności i jakości oświetlenia"

Łączne nakłady do poniesienia: 1.368.410,42 zł
Data rozpoczęcia inwestycji: 2013 r.
Data zakończenia inwestycji: 2019 r.

Inwestycjom w budowę dróg i chodników towarzyszą potrzeby związane z budową oświetlenia. W 2013 r. na przedmiotowe przedsięwzięcie zaplanowano łączne nakłady w całym okresie realizacji zadania na poziomie kwoty 700.000,00 zł. W związku z ogromnym zapotrzebowaniem na budowę oświetlenia drogowego w chwili obecnej nakłady na to przedsięwzięcie wynoszą łącznie: 923.173,57 zł. Od 2013 r. do 2015 r. w ramach tego przedsięwzięcia wykonano: projekt budowlany oraz wykonano przyłącze energetyczne ul. Balonowej w Strzyżewicach, projekt budowlany oraz wykonano przyłącze energetyczne w Długiem Nowem w stronę Długiem Starem, projekt budowlany oraz wykonano przyłącze energetyczne ul. Tylnej w Lasocicach, budowę oświetlenia drogowego na ul. Balonowej w Strzyżewicach, budowę oświetlenia drogowego w Długiem Nowem w stronę Długiem Starem, budowę oświetlenia drogowego ul. Tylnej w Lasocicach, projekt budowlany oświetlenia drogowego oraz przyłącza energetycznego przy ul. Produkcyjnej w Święciechowie, ul. Kolejowej w Lasocicach, przedłużenia ul. Leśnej w Przybyszewie, budowę oświetlenia drogowego oraz wykonano przyłącze energetyczne przy ul. Produkcyjnej w Święciechowie, ul. Kolejowej w Lasocicach, przedłużenia ul. Leśnej w Przybyszewie, budowę oświetlenia drogowego wraz z wykonaniem projektu przy zatokach autobusowych w m. Długie Nowe, budowę oświetlenia drogowego wraz z projektem w m. Długie Nowe w rejonie dz. 103, 141, 163, budowę

oświetlenia drogowego wraz z projektem w m. Niechłód w rejonie dz. 36/5, wykonanie projektów budowlanych oświetlenia drogowego w rejonie ul. Wiśniowa, Czereśniowa w Święciechowie, ulic Zaborowskiej, Złotej i Srebrnej w Henrykowie oraz w Święciechowie przy ul. Leszczyńskiej na dz. nr 336. W 2016 roku Gmina zrealizowała następujące zadania:

- Budowa oświetlenia drogowego w rejonie ulic Wiśniowa, Czereśniowa w Święciechowe,
- Wykonanie projektu budowlanego oraz uzyskanie pozwolenia na budowę oświetlenia drogowego w Święciechowe przy ul. Warzywnej,
- Budowa oświetlenia drogowego w Święciechowe przy ul. Leszczyńskiej na dz. nr 336,
- Budowa oświetlenia drogowego w Henrykowie ul. Zaborowska,
- Wykonanie projektu oświetlenia drogowego wraz z uzyskaniem pozwolenia na budowę ulic Mórkowska i Modrzewiowa w Święciechowe,
- Wykonanie projektu oświetlenia drogowego wraz z uzyskaniem pozwolenia na budowę ulicy Zielonej w Krzycku Małym,
- Wykonanie projektu oświetlenia drogowego przy ul. Spacerowej w Gołanicach,
- Wykonanie projektu oświetlenia drogowego ul. Święciechowska od nr 64 w Lasocicach,
- Budowę oświetlenia drogowego w ulicy Lipowej w Święciechowie.

W planowanych wydatkach na realizację tego przedsięwzięcia w 2017 r. ujęto kwotę: 190.450,13 zł, na którą składają się następujące podzadania:

- budowa oświetlenia drogowego w Henrykowie ul. Złota,
- budowa oświetlenia drogowego ulicy Zielonej w Krzycku Małym,
- budowa oświetlenia drogowego ulicy Spacerowej w Gołanicach,
- budowa oświetlenia drogowego ul. Święciechowska do nr 64 w Lasocicach,
- budowa oświetlenia drogowego w Święciechowie przy ul. Warzywnej,
- wykonanie projektu budowlanego wraz z uzyskaniem pozwolenia na budowę oświetlenia drogowego w m. Długie Stare dz. nr 74,
- wykonanie projektu budowlanego wraz z uzyskaniem pozwolenia na budowę oświetlenia drogowego ulicy Stawowej w Gołanicach,
- wykonanie projektu budowlanego wraz z uzyskaniem pozwolenia na budowę oświetlenia drogowego przy ul. Krzyckiej w Święciechowie,
- wykonanie projektu budowlanego wraz z uzyskaniem pozwolenia na budowę oświetlenia drogowego przy ul. Ikara, Radarowa, Spadochronowa, Samolotowa,
- wykonanie projektu budowlanego wraz z uzyskaniem pozwolenia na budowę oświetlenia drogowego ulicy Ogrodowej w Lasocicach do Ogrodów,
- wykonanie projektu budowlanego wraz z uzyskaniem pozwolenia na budowę oświetlenia drogowego w m. Niechłód,
- wykonanie projektu budowlanego wraz z uzyskaniem pozwolenia na budowę oświetlenia drogowego przy przedłużeniu ul. Wiejskiej w Przybyszewie.

W planowanych wydatkach na realizację tego przedsięwzięcia w 2018 r. ujęto kwotę: 429.000,00 zł, na którą składają się następujące podzadania:

- projekt oświetlenia ulicznego na ulicy Diamentowej w Henrykowie, kwota: 10.000,00 zł,
- budowa oświetlenia drogowego ul. Srebrnej w Henrykowie, kwota: 31.000,00 zł,
- budowa oświetlenia drogowego w m. Długie Stare dz. nr 74, kwota: 70.000,00 zł,
- budowa oświetlenia drogowego ul. Stawowej w Gołanicach, kwota: 63.000,00 zł,
- budowa oświetlenia drogowego ul. Krzyckiej w Święciechowie, kwota: 9.000,00 zł,
- budowa oświetlenia drogowego ul. Samolotowej w Strzyżewicach, kwota: 50.000,00 zł,
- budowa oświetlenia drogowego ul. Ogrodowej w Lasocicach, kwota: 42.000,00 zł,
- budowa oświetlenia drogowego w m. Niechłód, kwota: 54.000,00 zł,
- budowa oświetlenia drogowego ul. Jeżynowej w Przybyszewie, kwota: 45.000,00 zł,
- wykonanie projektu oświetlenia drogowego na przedłużeniu ul. Wiosennej w m. Długie Stare, kwota: 10.000,00 zł,
- wykonanie projektu oświetlenia drogowego ul. Akacjowej w m. Święciechowa, kwota: 5.000,00 zł,
- wykonanie projektu oświetlenia drogowego na dz. nr 136 w m. Długie Nowe, kwota: 5.000,00 zł,
- budowa oświetlenia drogowego ul. Modrzewiowej w Święciechowie, kwota: 35.000,00 zł.

Realizacja Programu Gospodarki Niskoemisyjnej - Budowa oświetlenia ulicznego - poprawa efektywności i jakości oświetlenia			
lp	wyszczególnienie	okres realizacji	suma

		2013	2014	2015	2016	2017	2018	2019		
1.	Środki własne	20 542,21	102 032,85	232 278,25	194 106,98	190 450,13	429 000,00	200 000,00		1 368 410,4
2.	Kredyty i pożyczki preferencyjne	0,00	0,00	0,00	0,00	0,00	0,00	0,00		0,0
3.	Fundusze strukturalne i inne zagraniczne środki bezzwrotne	0,00	0,00	0,00	0,00	0,00	0,00	0,00		0,0
4.	Dotacje krajowe	0,00	0,00	0,00	0,00	0,00	0,00	0,00		0,0
	razem:	20 542,21	102 032,85	232 278,25	194 106,98	190 450,13	429 000,00	200 000,00		1 368 410,4

Nazwa zadania:

„Rozbudowa kanalizacji sanitarnej i wodociągowej – zapewnienie wszystkim gospodarstwom domowym możliwości dostępu do sieci kanalizacyjnej, ochrona środowiska"
Łączne nakłady do poniesienia: **1.848.302,86 zł.**
Data rozpoczęcia inwestycji: 2013 r.
Data zakończenia inwestycji: 2019 r.

W związku z rozwijającym się na terenie Gminy budownictwem mieszkaniowym istnieje konieczność budowy sieci kanalizacyjnej i wodociągowej. Rocznie na ten cel Gmina planowała przeznaczać 200 tys. zł z własnego budżetu, ale analiza możliwości finansowych Gminy oraz zapotrzebowanie na budowę sieci wskazuje na konieczność zróżnicowania nakładów w poszczególnych latach jak przedstawiono w powyższej tabeli (2016 –241,7 tys. zł, 2017 – 651,8 tys. zł, 2018 – 130 tys. zł i 2019 – 253,95 tys. zł).
W budżecie na 2017 rok planowane nakłady finansowe na ww. zadanie określone zostały na kwotę 624.500,00 zł, z przeznaczeniem na:

- budowa sieci wodociągowej wzdłuż drogi od działki nr 161 do działki 149/3 w m. Długie Stare,
- budowa sieci wodociągowej w Henrykowie,
- budowa sieci wodociągowej dz. nr 430 w m. Gołanice,
- budowa sieci kanalizacji sanitarnej w Lasocicach dz. nr 277/5,
- budowa sieci kanalizacji sanitarnej i wodociągowej w rejonie działki nr 162 w Krzycku Małym,
- budowa sieci kanalizacji sanitarnej w Al. Św. Józefa w rejonie działki nr 36/5 w Krzycku Małym,
- wykonanie projektu budowlanego wraz z uzyskaniem pozwolenia na budowę sieci wodociągowej oraz sieci kanalizacji sanitarnej i deszczowej w ul. Strzeleckiej w Święciechowie,
- budowa rozdzielczej sieci wodociągowej w Święciechowie w rejonie dziełek 1624/1, 1226/37, 1226/134, 1226/72, 1226/73,
- wykonanie projektu budowlanego wraz z uzyskaniem pozwolenia na budowę sieci kanalizacji sanitarnej w Święciechowie w rejonie dziełek 1624/1, 1226/37, 1226/134, 1226/72, 1226/73.

W projekcie budżetu na 2018 rok planowane nakłady finansowe na ww. zadanie określone zostały na kwotę 341.200,00 zł, z przeznaczeniem na:

- budowa sieci wodociągowej na działce nr 575/25 do działki 575/22 w Henrykowie, kwota: 20.000,00zł,
- wykonanie projektu budowlanego i budowa kanalizacji deszczowej w ul. Leszczyńskiej w Święciechowie, kwota: 50.000,00 zł,
- budowa sieci kanalizacji sanitarnej w drodze na dz. nr 717 w Święciechowie, kwota: 38.000,00 zł,
- rozbudowa istniejącej sieci wodociągowej i kanalizacji sanitarnej przy ul. Parkowej w Gołanicach, kwota: 88.700,00 zł,
- budowa sieci wodociągowej na działce 136 do działki 93/6 w m. Długie Nowe, kwota: 12.500,00 zł,
- przykrycie rowu wzdłuż ulicy Ogrodowej w Lasocicach, kwota: 72.000,00 zł,
- przebudowa wodociągu w Lasocicach, kwota: 60.000,00 zł.

Rozbudowa kanalizacji sanitarnej i sieci wodociągowej - zapewnienie wszystkim gospodarstwom domowym możliwości dostępu do sie kanalizacyjnej, ochrona środowiska								
lp.	wyszczególnienie	okres realizacji						suma

		2013	2014	2015	2016	2017	2018	2019	
1.	Środki własne	130 266,50	87 119,40	181 581,50	214 735,46	643 400,00	341 200,00	250 000,00	1 848 302,[illegible]
2.	Kredyty i pożyczki preferencyjne	0,00	0,00	0,00	0,00	0,00	0,00	0,00	0,[illegible]
3.	Fundusze strukturalne i inne zagraniczne środki bezzwrotne	0,00	0,00	0,00	0,00	0,00	0,00	0,00	0,[illegible]
4.	Dotacje krajowe	0,00	0,00	0,00	0,00	0,00	0,00	0,00	0,[illegible]
	razem:	130 266,50	87 119,40	181 581,50	214 735,46	643 400,00	341 200,00	250 000,00	1 848 302,[illegible]

Nazwa zadania:

„Plan Gospodarki Niskoemisyjnej – udzielenie dotacji na przygotowanie ciepłej wody użytkowej – przygotowanie ciepłej wody użytkowej za pomocą alternatywnych sposobów pozyskania energii pierwotnej"
Łączne nakłady do poniesienia: 250.000,00 zł
Data rozpoczęcia inwestycji: 2016 r.
Data zakończenia inwestycji: 2020 r.

Zadanie realizowane w budżetach Gminy Święciechowa na lata 2016- 2020 w formie dotacji celowych.

Plan Gospodarki niskoemisyjnej - udzielenie dotacji na przygotowanie ciepłej wody użytkowej za pomocą alternatywnych sposobów pozyskania energii pierwotnej							
lp	wyszczególnienie	okres realizacji					suma
		2016	2017	2018	2019	2020	
1.	Środki własne	44 000,00	48 000,00	50 000,00	71 000,00	37 000,00	250 000,00
2.	Kredyty i pożyczki preferencyjne	0,00	0,00	0,00	0,00	0,00	0,00
3.	Fundusze strukturalne i inne zagraniczne środki bezzwrotne	0,00	0,00	0,00	0,00	0,00	0,00
4.	Dotacje krajowe	0,00	0,00	0,00	0,00	0,00	0,00
	razem:	44 000,00	48 000,00	50 000,00	71 000,00	37 000,00	250 000,00

Nazwa zadania:

„Plan Gospodarki Niskoemisyjnej – udzielenie dotacji na ograniczenie emisji zanieczyszczeń – ograniczenie emisji zanieczyszczeń powstających ze spalania paliw na potrzeby c.o."
Łączne nakłady do poniesienia: 248.227,19 zł
Data rozpoczęcia inwestycji: 2016 r.
Data zakończenia inwestycji: 2020 r.

Zadanie realizowane w budżetach Gminy Święciechowa na lata 2016- 2020 w formie dotacji celowych.

Plan Gospodarki niskoemisyjnej - udzielenie dotacji na ograniczenie emisji zanieczyszczeń powstających ze spalania na potrzeby c.o.							
lp	wyszczególnienie	okres realizacji					suma
		2016	2017	2018	2019	2020	
1.	Środki własne	35 227,19	52 000,00	50 000,00	75 000,00	36 000,00	248 227,19
2.	Kredyty i pożyczki preferencyjne	0,00	0,00	0,00	0,00	0,00	0,00
3.	Fundusze strukturalne i inne zagraniczne środki bezzwrotne	0,00	0,00	0,00	0,00	0,00	0,00

4.	Dotacje krajowe	0,00	0,00	0,00	0,00	0,00	0,00
	razem:	35 227,19	52 000,00	50 000,00	75 000,00	36 000,00	248 227,19

Nazwa zadania:

„Plan Gospodarki Niskoemisyjnej – udzielenie dotacji na produkcję energii elektrycznej – produkcja energii elektrycznej na połaciach budynków użyteczności publicznej"
Łączne nakłady do poniesienia: 240.000,00 zł
Data rozpoczęcia inwestycji: 2016 r.
Data zakończenia inwestycji: 2020 r.

Zadanie realizowane w budżetach Gminy Święciechowa na lata 2016- 2020 w formie dotacji celowych.

Plan Gospodarki niskoemisyjnej - udzielenie dotacji na produkcję energii elektrycznej - produkcja energii elektryczne na połaciach budynków użyteczności publicznej							
lp.	wyszczególnienie	okres realizacji					suma
		2016	2017	2018	2019	2020	
1.	Środki własne	0,00	0,00	5 000,00	50 000,00	185 000,00	240 000,00
2.	Kredyty i pożyczki preferencyjne	0,00	0,00	0,00	0,00	0,00	0,00
3.	Fundusze strukturalne i inne zagraniczne środki bezzwrotne	0,00	0,00	0,00	0,00	0,00	0,00
4.	Dotacje krajowe	0,00	0,00	0,00	0,00	0,00	0,00
	razem:	0,00	0,00	5 000,00	50 000,00	185 000,00	240 000,00

Nazwa zadania:

„Budowa łącznika drogi S5 – przebudowa ulicy Wilkowickiej w Lesznie – poprawa warunków komunikacyjnych"
Łączne nakłady do poniesienia: 986.000,00 zł
Data rozpoczęcia inwestycji: 2016 r.
Data zakończenia inwestycji: 2018 r.

Zadanie dotyczy budowy drogi S5 i zabezpieczenia środków na pomoc finansową dla Powiatu Leszczyńskiego na realizację zadania.

Budowa łącznika drogi S5 - przebudowa ulicy Wilkowickiej w Lesznie, poprawa warunków komunikacyjnych					
lp.	wyszczególnienie	okres realizacji			suma
		2016	2017	2018	
1.	Środki własne	0,00	0,00	986 000,00	986 000,00
2.	Kredyty i pożyczki preferencyjne	0,00	0,00	0,00	0,00
3.	Fundusze strukturalne i inne zagraniczne środki bezzwrotne	0,00	0,00	0,00	0,00
4.	Dotacje krajowe	0,00	0,00	0,00	0,00
	razem:	0,00	0,00	986 000,00	986 000,00

Uchwała Nr XXXVII / 285 / 2017
Rady Gminy Święciechowa
z dnia 21 grudnia 2017 r.

w sprawie: uchwały budżetowej na rok 2018.

Na podstawie art. 18 ust. 2 pkt 4, pkt 9 lit. d) i pkt 10 ustawy z dnia 8 marca 1990 r. o samorządzie gminnym (Dz. U. z 2017 r., poz. 1875 ze zmianami) oraz art. 212, art. 214 pkt 1, art. 215, art. 218, art. 220 ust. 1, art. 222, art. 235-237, art. 239, art. 258 ust. 1 pkt 1 i 3 i art. 264 ust. 3 ustawy z dnia 27 sierpnia 2009 r. o finansach publicznych (Dz. U. z 2017 r. poz. 2077) **Rada Gminy Święciechowa uchwala, co następuje:**

§ **1.** 1. Ustala się dochody budżetu na **2018** rok w łącznej kwocie **36.809.598,09 zł,** z tego:

- dochody bieżące w kwocie 31.400.482,75 zł,
- dochody majątkowe w kwocie 5.409.115,34 zł,

zgodnie z załącznikiem nr 1 do uchwały.

2. Dochody, o których mowa w ust. 1 obejmują w szczególności:
   1) dotacje celowe na realizację zadań z zakresu administracji rządowej i innych zadań zleconych odrębnymi ustawami w wysokości **9.089.634,00 zł**, zgodnie z załącznikiem Nr 3 do uchwały.
   2) dotacje i środki zewnętrzne na finansowanie wydatków na realizację zadań finansowanych z udziałem środków, o których mowa w art. 5 ust.1 pkt 2 i 3 ustawy o finansach publicznych w kwocie: **4.646.223,67 zł,** w tym:
      - dochody bieżące w kwocie 230.083,33 zł,
      - dochody majątkowe w kwocie 4.416.140,34 zł."

§ **2.** 1. Ustala się wydatki budżetu na rok **2018** w łącznej kwocie **45.345.560,86 zł,** z tego:

- wydatki bieżące w kwocie 28.344.329,60 zł,
- wydatki majątkowe w kwocie 17.001.231,26 zł,

zgodnie z załącznikiem nr 2 do uchwały.

2. Wydatki o których mowa w ust.1 obejmują w szczególności:
   1) wydatki na realizację zadań z zakresu administracji rządowej i innych zadań zleconych odrębnymi ustawami w wysokości **9.089.634,00 zł**, zgodnie z załącznikiem Nr 3 do uchwały,
   2) wydatki na realizację zadań finansowanych z udziałem środków, o których mowa w art. 5 ust.1 pkt 2 i 3 ustawy o finansach publicznych w kwocie: **10.977.703,09 zł**, z tego:
      - wydatki bieżące w kwocie 242.155,64 zł,
      - wydatki majątkowe w kwocie 10.735.547,45 zł,
   3) wydatki majątkowe w kwocie **17.001.231,26 zł**, zgodnie z załącznikiem Nr 4 do uchwały.

§ 3. Deficyt budżetu w kwocie **8.535.962,77** zł sfinansowany zostanie przychodami z wolnych środków, kredytów krajowych oraz nadwyżką budżetową z lat ubiegłych.

§ 4. Określa się łączną kwotę planowanych przychodów budżetu w wysokości **9.465.962,77 zł,** zgodnie z załącznikiem nr 6 do uchwały.

§ 5. Określa się łączną kwotę planowanych rozchodów budżetu w wysokości **930.000,00 zł,** zgodnie z załącznikiem nr 6 do uchwały.

§ 6. Określa się limit zobowiązań z tytułu zaciąganych pożyczek i kredytów w kwocie **9.925.000,00 zł**, w tym na pokrycie występującego w ciągu roku przejściowego deficytu budżetu w kwocie **3.000.000,00 zł**.

§ 7. Ustala się zestawienie planowanych kwot dotacji w wysokości **3.148.760,00 zł**, z tego:

1) dotacje dla jednostek sektora finansów publicznych w kwocie **2.845.360,00 zł,**
2) dotacje dla jednostek spoza sektora finansów publicznych w kwocie **303.400,00zł,**

zgodnie z załącznikiem Nr 5 do uchwały.

§ 8. Ustala się zestawienie wydatków z Funduszu Sołeckiego na rok 2018 zgodnie z załącznikami Nr 7/1 i Nr 7/2 do uchwały.

§ 9. Ustala się zestawienie dochodów i wydatków na realizację zadań wykonywanych na podstawie zawartych umów lub porozumień między jst w 2018 roku zgodnie z załącznikiem Nr 8 do uchwały.

§ **10.** Upoważnia się Wójta Gminy do:

1) zaciągania kredytów i pożyczek krótkoterminowych na pokrycie występującego w ciągu roku przejściowego deficytu budżetu gminy do wysokości **3.000.000,00 zł,**
2) dokonywania zmian w planie wydatków polegających na przeniesieniach między paragrafami i rozdziałami w ramach działu w zakresie wydatków na wynagrodzenia ze stosunku pracy oraz wydatków majątkowych między zadaniami w ramach działu, a także przeniesień pomiędzy wydatkami bieżącymi a wydatkami majątkowymi jednorazowo do kwoty **200.000,00 zł**,
3) przekazywania uprawnień kierownikom jednostek organizacyjnych do zaciągania zobowiązań z tytułu umów, których realizacja w roku budżetowym i w latach następnych jest niezbędna do zapewnienia ciągłości działania jednostki i z których wynikające płatności wykraczają poza rok 2018,
4) lokowania wolnych środków na rachunkach również w bankach, które nie prowadzą bankowej obsługi budżetu gminy.

§ **11.** Określa się kwotę **1.500.000,00 zł**, do której Wójt Gminy może samodzielnie zaciągać zobowiązania na programy, projekty i zadania inne niż ujęte w Wieloletniej Prognozie Finansowej.

§ 12. Dochody z tytułu wydawania zezwoleń na sprzedaż napojów alkoholowych w kwocie **106.000,00 zł** przeznacza się na realizację zadań określonych:

1) w Gminnym Programie Profilaktyki i Rozwiązywania Problemów Alkoholowych w wysokości **100.000,00 zł**,
2) w Gminnym Programie Przeciwdziałania Narkomanii w wysokości **6.000,00 zł.**

§ 13. Dochody z wpływu z tytułu opłat i kar, o których mowa w art.402 ust. 4-6 ustawy Prawo ochrony środowiska w kwocie **100.000,00 zł** przeznacza się na finansowanie wydatków na zadania z zakresu ochrony środowiska w kwocie **100.000,00 zł.**

§ 14. Tworzy się rezerwy:

1) ogólną w wysokości **95.173,41 zł,**
2) celowe w wysokości **90.000,00 zł**, w tym:
   a) na realizację zadań z zakresu zarządzania kryzysowego **90.000,00 zł.**

§ 15. Ustala się plan dochodów podlegających przekazaniu do budżetu państwa związanych z realizacją zadań z zakresu administracji rządowej i innych zadań zleconych gminie na rok 2018 w kwocie **22.500,00 zł** zgodnie z załącznikiem Nr 3 do uchwały.

§ 16. Wykonanie uchwały powierza się Wójtowi Gminy.

§ 17. Uchwała wchodzi w życie z dniem 1 stycznia 2018 roku i podlega ogłoszeniu w Dzienniku Urzędowym Województwa Wielkopolskiego.

Przewodniczący Rady

Jan Dutka

Załącznik nr 1
do uchwały nr XXXVII/285/2017 Rady Gminy Święciechowa z dnia 21 grudnia 2017 r.

PLAN DOCHODÓW BUDŻETU GMINY ŚWIĘCIECHOWA NA ROK 2018

Dział	Rozdział	Paragraf	Treść	Wartość
010			Rolnictwo i łowiectwo	155 875,00
	01010		Infrastruktura wodociągowa i sanitacyjna wsi	155 875,00
		0750	Wpływy z najmu i dzierżawy składników majątkowych Skarbu Państwa, jednostek samorządu terytorialnego lub innych jednostek zaliczanych do sektora finansów publicznych oraz innych umów o podobnym charakterze	90 000,00
		6290	Środki na dofinansowanie własnych inwestycji gmin, powiatów (związków gmin, zwiazków powiatowo-gminnych, związków powiatów), samorządów województw, pozyskane z innych źródeł	65 875,00
020			Leśnictwo	5 000,00
	02001		Gospodarka leśna	5 000,00
		0750	Wpływy z najmu i dzierżawy składników majątkowych Skarbu Państwa, jednostek samorządu terytorialnego lub innych jednostek zaliczanych do sektora finansów publicznych oraz innych umów o podobnym charakterze	5 000,00
600			Transport i łączność	265 000,00
	60016		Drogi publiczne gminne	265 000,00
		6300	Dotacja celowa otrzymana z tytułu pomocy finansowej udzielanej między jednostkami samorządu terytorialnego na dofinansowanie własnych zadań inwestycyjnych i zakupów inwestycyjnych	265 000,00
630			Turystyka	211 605,00
	63003		Zadania w zakresie upowszechniania turystyki	211 605,00
		6207	Dotacje celowe w ramach programów finansowanych z udziałem środków europejskich oraz środków, o których mowa w art.5 ust.1 pkt. 3 oraz ust. 3 pkt 5 5 i 6 ustawy, lub płatności w ramach budżetu środków europejskich, z wyłączeniem dochodów klasyfikowanych w paragrafie 625	211 605,00
700			Gospodarka mieszkaniowa	882 805,00
	70005		Gospodarka gruntami i nieruchomościami	882 805,00
		0470	Wpływy z opłat za trwały zarząd, użytkowanie i służebności	832,00
		0550	Wpływy z opłat z tytułu użytkowania wieczystego nieruchomości	32 232,00
		0750	Wpływy z najmu i dzierżawy składników majątkowych Skarbu Państwa, jednostek samorządu terytorialnego lub innych jednostek zaliczanych do sektora finansów publicznych oraz innych umów o podobnym charakterze	185 141,00
		0770	Wpłaty z tytułu odpłatnego nabycia prawa własności oraz prawa użytkowania wieczystego nieruchomości	662 100,00
		0920	Wpływy z pozostałych odsetek	2 500,00
750			Administracja publiczna	70 627,00
	75011		Urzędy wojewódzkie	65 467,00
		2010	Dotacje celowe otrzymane z budżetu państwa na realizację zadań bieżących z zakresu administracji rządowej oraz innych zadań zleconych gminie (związkom gmin, związkom powiatowo-gminnym) ustawami	65 467,00
	75023		Urzędy gmin (miast i miast na prawach powiatu)	5 000,00
		0830	Wpływy z usług	5 000,00
	75085		Wspólna obsługa jednostek samorządu terytorialnego	60,00
		0970	Wpływy z różnych dochodów	60,00
751			Urzędy naczelnych organów władzy państwowej, kontroli i ochrony prawa oraz sądownictwa	1 548,00
	75101		Urzędy naczelnych organów władzy państwowej, kontroli i ochrony prawa	1 548,00
		2010	Dotacje celowe otrzymane z budżetu państwa na realizację zadań bieżących z zakresu administracji rządowej oraz innych zadań zleconych gminie (związkom gmin, związkom powiatowo-gminnym) ustawami	1 548,00

756			Dochody od osób prawnych, od osób fizycznych i od innych jednostek nieposiadających osobowości prawnej oraz wydatki związane z ich poborem	14 696 298,00
	75601		Wpływy z podatku dochodowego od osób fizycznych	4 000,00
		0350	Wpływy z podatku od działalności gospodarczej osób fizycznych, opłacanego w formie karty podatkowej	4 000,00
	75615		Wpływy z podatku rolnego, podatku leśnego, podatku od czynności cywilnoprawnych, podatków i opłat lokalnych od osób prawnych i innych jednostek organizacyjnych	5 343 740,00
		0310	Wpływy z podatku od nieruchomości	4 622 233,00
		0320	Wpływy z podatku rolnego	277 154,00
		0330	Wpływy z podatku leśnego	121 850,00
		0340	Wpływy z podatku od środków transportowych	220 000,00
		0500	Wpływy z podatku od czynności cywilnoprawnych	97 000,00
		0640	Wpływy z tytułu kosztów egzekucyjnych, opłaty komorniczej i kosztów upomnień	400,00
		0910	Wpływy z odsetek od nieterminowych wpłat z tytułu podatków i opłat	4 800,00
		2680	Rekompensaty utraconych dochodów w podatkach i opłatach lokalnych	303,00
	75616		Wpływy z podatku rolnego, podatku leśnego, podatku od spadków i darowizn, podatku od czynności cywilno-prawnych oraz podatków i opłat lokalnych od osób fizycznych	2 431 094,00
		0310	Wpływy z podatku od nieruchomości	1 598 071,00
		0320	Wpływy z podatku rolnego	321 710,00
		0330	Wpływy z podatku leśnego	9 475,00
		0340	Wpływy z podatku od środków transportowych	160 000,00
		0360	Wpływy z podatku od spadków i darowizn	20 000,00
		0430	Wpływy z opłaty targowej	40,00
		0500	Wpływy z podatku od czynności cywilnoprawnych	300 000,00
		0640	Wpływy z tytułu kosztów egzekucyjnych, opłaty komorniczej i kosztów upomnień	5 100,00
		0910	Wpływy z odsetek od nieterminowych wpłat z tytułu podatków i opłat	10 000,00
		2680	Rekompensaty utraconych dochodów w podatkach i opłatach lokalnych	6 698,00
	75618		Wpływy z innych opłat stanowiących dochody jednostek samorządu terytorialnego na podstawie ustaw	197 032,00
		0410	Wpływy z opłaty skarbowej	24 000,00
		0460	Wpływy z opłaty eksploatacyjnej	60 000,00
		0480	Wpływy z opłat za zezwolenia na sprzedaż napojów alkoholowych	106 000,00
		0490	Wpływy z innych lokalnych opłat pobieranych przez jednostki samorządu terytorialnego na podstawie odrębnych ustaw	6 632,00
		0690	Wpływy z różnych opłat	100,00
		0920	Wpływy z pozostałych odsetek	300,00
	75621		Udziały gmin w podatkach stanowiących dochód budżetu państwa	6 720 432,00
		0010	Wpływy z podatku dochodowego od osób fizycznych	6 470 432,00
		0020	Wpływy z podatku dochodowego od osób prawnych	250 000,00
758			Różne rozliczenia	6 423 957,42
	75801		Część oświatowa subwencji ogólnej dla jednostek samorządu terytorialnego	4 957 081,00
		2920	Subwencje ogólne z budżetu państwa	4 957 081,00
	75807		Część wyrównawcza subwencji ogólnej dla gmin	1 173 673,00
		2920	Subwencje ogólne z budżetu państwa	1 173 673,00
	75814		Różne rozliczenia finansowe	293 203,42
		0920	Wpływy z pozostałych odsetek	40 203,42
		0970	Wpływy z różnych dochodów	253 000,00

801			Oświata i wychowanie	4 646 995,18
	80101		Szkoły podstawowe	1 075 840,35
		0690	Wpływy z różnych opłat	279,00
		0750	Wpływy z najmu i dzierżawy składników majątkowych Skarbu Państwa, jednostek samorządu terytorialnego lub innych jednostek zaliczanych do sektora finansów publicznych oraz innych umów o podobnym charakterze	12 493,00
		0970	Wpływy z różnych dochodów	1 128,00
		6207	Dotacje celowe w ramach programów finansowanych z udziałem środków europejskich oraz środków, o których mowa w art.5 ust.1 pkt. 3 oraz ust. 3 pkt 5 5 i 6 ustawy, lub płatności w ramach budżetu środków europejskich, z wyłączeniem dochodów klasyfikowanych w paragrafie 625	1 061 940,35
	80104		Przedszkola	3 487 364,83
		0660	Wpływy z opłat za korzystanie z wychowania przedszkolnego	99 151,00
		0670	Wpływy z opłat za korzystanie z wyżywienia w jednostkach realizujących zadania z zakresu wychowania przedszkolnego	136 060,00
		0750	Wpływy z najmu i dzierżawy składników majątkowych Skarbu Państwa, jednostek samorządu terytorialnego lub innych jednostek zaliczanych do sektora finansów publicznych oraz innych umów o podobnym charakterze	6 663,00
		0830	Wpływy z usług	8 800,00
		0970	Wpływy z różnych dochodów	240,00
		2007	Dotacje celowe w ramach programów finansowanych z udziałem środków europejskich oraz środków, o których mowa w art.5 ust.1 pkt 3 oraz ust. 3 pkt 5 i 6 ustawy, lub płatności w ramach budżetu środków europejskich, z wyłączeniem dochodów klasyfikowanych w paragrafie 205	93 855,84
		6207	Dotacje celowe w ramach programów finansowanych z udziałem środków europejskich oraz środków, o których mowa w art.5 ust.1 pkt. 3 oraz ust. 3 pkt 5 5 i 6 ustawy, lub płatności w ramach budżetu środków europejskich, z wyłączeniem dochodów klasyfikowanych w paragrafie 625	3 142 594,99
	80148		Stołówki szkolne i przedszkolne	83 790,00
		0830	Wpływy z usług	83 790,00
852			Pomoc społeczna	158 737,00
	85213		Składki na ubezpieczenie zdrowotne opłacane za osoby pobierające niektóre świadczenia z pomocy społecznej, niektóre świadczenia rodzinne oraz za osoby uczestniczące w zajęciach w centrum integracji społecznej.	33 846,00
		2010	Dotacje celowe otrzymane z budżetu państwa na realizację zadań bieżących z zakresu administracji rządowej oraz innych zadań zleconych gminie (związkom gmin, związkom powiatowo-gminnym) ustawami	16 600,00
		2030	Dotacje celowe otrzymane z budżetu państwa na realizację własnych zadań bieżących gmin (związków gmin, związków powiatowo-gminnych)	17 246,00
	85214		Zasiłki okresowe, celowe i pomoc w naturze oraz składki na ubezpieczenia emerytalne i rentowe	17 417,00
		2030	Dotacje celowe otrzymane z budżetu państwa na realizację własnych zadań bieżących gmin (związków gmin, związków powiatowo-gminnych)	17 417,00
	85216		Zasiłki stałe	65 208,00
		2030	Dotacje celowe otrzymane z budżetu państwa na realizację własnych zadań bieżących gmin (związków gmin, związków powiatowo-gminnych)	65 208,00
	85219		Ośrodki pomocy społecznej	33 120,00
		0970	Wpływy z różnych dochodów	4 000,00
		2030	Dotacje celowe otrzymane z budżetu państwa na realizację własnych zadań bieżących gmin (związków gmin, związków powiatowo-gminnych)	29 120,00
	85228		Usługi opiekuńcze i specjalistyczne usługi opiekuńcze	9 146,00
		0830	Wpływy z usług	7 000,00
		2010	Dotacje celowe otrzymane z budżetu państwa na realizację zadań bieżących z zakresu administracji rządowej oraz innych zadań zleconych gminie (związkom gmin, związkom powiatowo-gminnym) ustawami	2 146,00
853			Pozostałe zadania w zakresie polityki społecznej	136 227,49
	85395		Pozostała działalność	136 227,49
		2007	Dotacje celowe w ramach programów finansowanych z udziałem środków europejskich oraz środków, o których mowa w art.5 ust.1 pkt 3 oraz ust. 3 pkt 5 i 6 ustawy, lub płatności w ramach budżetu środków europejskich, z wyłączeniem dochodów klasyfikowanych w paragrafie 205	136 227,49

855			Rodzina	9 017 023,00
	85501		Świadczenie wychowawcze	6 478 614,00
		2060	Dotacje celowe otrzymane z budżetu państwa na zadania bieżące z zakresu administracji rządowej zlecone gminom (związkom gmin, związkom powiatowo-gminnym), związane z realizacją świadczenia wychowawczego stanowiącego pomoc państwa w wychowywaniu dzieci	6 478 614,00
	85502		Świadczenia rodzinne, świadczenie z funduszu alimentacyjnego oraz składki na ubezpieczenia emerytalne i rentowe z ubezpieczenia społecznego	2 538 409,00
		0690	Wpływy z różnych opłat	150,00
		0920	Wpływy z pozostałych odsetek	4 000,00
		0940	Wpływy z rozliczeń/zwrotów z lat ubiegłych	9 000,00
		2010	Dotacje celowe otrzymane z budżetu państwa na realizację zadań bieżących z zakresu administracji rządowej oraz innych zadań zleconych gminie (związkom gmin, związkom powiatowo-gminnym) ustawami	2 525 259,00
900			Gospodarka komunalna i ochrona środowiska	100 000,00
	90019		Wpływy i wydatki związane z gromadzeniem środków z opłat i kar za korzystanie ze środowiska	100 000,00
		0690	Wpływy z różnych opłat	100 000,00
921			Kultura i ochrona dziedzictwa narodowego	38 000,00
	92109		Domy i ośrodki kultury, świetlice i kluby	38 000,00
		0830	Wpływy z usług	38 000,00
			Razem:	36 809 598,09

Załącznik nr 2
do uchwały nr XXXVII/285/2017 Rady Gminy Święciechowa z dnia 21 grudnia 2017 r.

PLAN WYDATKÓW BUDŻETU GMINY ŚWIĘCIECHOWA NA ROK 2018

Dział	Rozdział	Paragraf	Treść	Wartość
010			Rolnictwo i łowiectwo	891 316,39
	01008		Melioracje wodne	63 000,00
		4300	Zakup usług pozostałych	60 000,00
		4390	Zakup usług obejmujących wykonanie ekspertyz, analiz i opinii	3 000,00
	01010		Infrastruktura wodociągowa i sanitacyjna wsi	435 298,39
		4210	Zakup materiałów i wyposażenia	10 000,00
		4260	Zakup energii	20 000,00
		4270	Zakup usług remontowych	50 000,00
		4300	Zakup usług pozostałych	14 098,39
		6050	Wydatki inwestycyjne jednostek budżetowych	341 200,00
	01030		Izby rolnicze	12 000,00
		2850	Wpłaty gmin na rzecz izb rolniczych w wysokości 2% uzyskanych wpływów z podatku rolnego	12 000,00
	01042		Wyłączenie z produkcji gruntów rolnych	80 000,00
		6050	Wydatki inwestycyjne jednostek budżetowych	80 000,00
	01095		Pozostała działalność	1 018,00
		4430	Różne opłaty i składki	1 018,00
020			Leśnictwo	4 000,00
	02001		Gospodarka leśna	4 000,00
		4210	Zakup materiałów i wyposażenia	1 000,00
		4300	Zakup usług pozostałych	3 000,00
600			Transport i łączność	3 728 068,60
	60004		Lokalny transport zbiorowy	113 000,00
		2310	Dotacje celowe przekazane gminie na zadania bieżące realizowane na podstawie porozumień (umów) między jednostkami samorządu terytorialnego	98 000,00
		4210	Zakup materiałów i wyposażenia	2 000,00
		4270	Zakup usług remontowych	12 000,00
		4300	Zakup usług pozostałych	1 000,00
	60014		Drogi publiczne powiatowe	1 886 000,00
		6300	Dotacja celowa na pomoc finansową udzielaną między jednostkami samorządu terytorialnego na dofinansowanie własnych zadań inwestycyjnych i zakupów inwestycyjnych	1 886 000,00
	60016		Drogi publiczne gminne	1 729 068,60
		4210	Zakup materiałów i wyposażenia	151 368,60
		4270	Zakup usług remontowych	330 000,00
		4300	Zakup usług pozostałych	55 000,00
		4430	Różne opłaty i składki	700,00
		6050	Wydatki inwestycyjne jednostek budżetowych	1 192 000,00
630			Turystyka	577 197,66
	63003		Zadania w zakresie upowszechniania turystyki	515 167,66
		4430	Różne opłaty i składki	17 100,00
		6050	Wydatki inwestycyjne jednostek budżetowych	165 511,58

		6057	Wydatki inwestycyjne jednostek budżetowych	211 605,00
		6059	Wydatki inwestycyjne jednostek budżetowych	120 951,08
	63095		Pozostała działalność	62 030,00
		2360	Dotacje celowe z budżetu jednostki samorządu terytorialnego, udzielone w trybie art. 221 ustawy, na finansowanie lub dofinansowanie zadań zleconych do realizacji organizacjom prowadzącym działalność pożytku publicznego	20 000,00
		4210	Zakup materiałów i wyposażenia	20 000,00
		4260	Zakup energii	1 800,00
		4300	Zakup usług pozostałych	13 000,00
		4390	Zakup usług obejmujących wykonanie ekspertyz, analiz i opinii	1 230,00
		4430	Różne opłaty i składki	6 000,00
700			Gospodarka mieszkaniowa	437 160,00
	70005		Gospodarka gruntami i nieruchomościami	237 860,00
		4210	Zakup materiałów i wyposażenia	40 000,00
		4260	Zakup energii	10 000,00
		4270	Zakup usług remontowych	90 000,00
		4300	Zakup usług pozostałych	81 960,00
		4390	Zakup usług obejmujących wykonanie ekspertyz, analiz i opinii	5 600,00
		4430	Różne opłaty i składki	2 500,00
		4590	Kary i odszkodowania wypłacane na rzecz osób fizycznych	800,00
		4600	Kary, odszkodowania i grzywny wypłacane na rzecz osób prawnych i innych jednostek organizacyjnych	2 000,00
		4610	Koszty postępowania sądowego i prokuratorskiego	2 000,00
		6060	Wydatki na zakupy inwestycyjne jednostek budżetowych	3 000,00
	70095		Pozostała działalność	199 300,00
		4210	Zakup materiałów i wyposażenia	130 300,00
		4260	Zakup energii	8 000,00
		4270	Zakup usług remontowych	40 000,00
		4300	Zakup usług pozostałych	20 000,00
		4430	Różne opłaty i składki	1 000,00
710			Działalność usługowa	118 218,50
	71004		Plany zagospodarowania przestrzennego	81 218,50
		4300	Zakup usług pozostałych	79 218,50
		4390	Zakup usług obejmujących wykonanie ekspertyz, analiz i opinii	2 000,00
	71012		Zadania z zakresu geodezji i kartografii	2 000,00
		4300	Zakup usług pozostałych	2 000,00
	71095		Pozostała działalność	35 000,00
		4300	Zakup usług pozostałych	35 000,00
750			Administracja publiczna	3 650 921,38
	75011		Urzędy wojewódzkie	65 467,00
		4010	Wynagrodzenia osobowe pracowników	53 927,00
		4110	Składki na ubezpieczenia społeczne	10 000,00
		4120	Składki na Fundusz Pracy	1 540,00
	75022		Rady gmin (miast i miast na prawach powiatu)	122 580,00
		3030	Różne wydatki na rzecz osób fizycznych	112 080,00
		4190	Nagrody konkursowe	500,00

		4210	Zakup materiałów i wyposażenia	5 000,00
		4300	Zakup usług pozostałych	5 000,00
	75023		Urzędy gmin (miast i miast na prawach powiatu)	2 569 493,69
		3020	Wydatki osobowe niezaliczone do wynagrodzeń	8 207,00
		4010	Wynagrodzenia osobowe pracowników	1 394 070,00
		4040	Dodatkowe wynagrodzenie roczne	103 811,00
		4110	Składki na ubezpieczenia społeczne	249 647,00
		4120	Składki na Fundusz Pracy	35 580,60
		4170	Wynagrodzenia bezosobowe	8 800,00
		4210	Zakup materiałów i wyposażenia	138 043,80
		4260	Zakup energii	20 964,00
		4270	Zakup usług remontowych	23 808,00
		4280	Zakup usług zdrowotnych	1 680,00
		4300	Zakup usług pozostałych	396 107,00
		4360	Opłaty z tytułu zakupu usług telekomunikacyjnych	24 000,00
		4410	Podróże służbowe krajowe	27 917,00
		4430	Różne opłaty i składki	8 010,00
		4440	Odpisy na zakładowy fundusz świadczeń socjalnych	29 246,29
		4700	Szkolenia pracowników niebędących członkami korpusu służby cywilnej	28 860,00
		6060	Wydatki na zakupy inwestycyjne jednostek budżetowych	70 742,00
	75075		Promocja jednostek samorządu terytorialnego	171 000,00
		4110	Składki na ubezpieczenia społeczne	500,00
		4170	Wynagrodzenia bezosobowe	10 000,00
		4190	Nagrody konkursowe	1 000,00
		4210	Zakup materiałów i wyposażenia	15 000,00
		4300	Zakup usług pozostałych	128 000,00
		4380	Zakup usług obejmujących tłumaczenia	1 500,00
		4410	Podróże służbowe krajowe	1 000,00
		4420	Podróże służbowe zagraniczne	10 000,00
		4430	Różne opłaty i składki	4 000,00
	75085		Wspólna obsługa jednostek samorządu terytorialnego	293 126,00
		3020	Wydatki osobowe niezaliczone do wynagrodzeń	451,00
		4010	Wynagrodzenia osobowe pracowników	191 072,00
		4040	Dodatkowe wynagrodzenie roczne	13 760,00
		4110	Składki na ubezpieczenia społeczne	37 083,00
		4120	Składki na Fundusz Pracy	5 031,00
		4170	Wynagrodzenia bezosobowe	500,00
		4210	Zakup materiałów i wyposażenia	14 503,00
		4270	Zakup usług remontowych	823,00
		4280	Zakup usług zdrowotnych	300,00
		4300	Zakup usług pozostałych	16 960,00
		4360	Opłaty z tytułu zakupu usług telekomunikacyjnych	4 188,00
		4410	Podróże służbowe krajowe	150,00
		4430	Różne opłaty i składki	1 179,00

		4440	Odpisy na zakładowy fundusz świadczeń socjalnych	5 126,00
		4700	Szkolenia pracowników niebędących członkami korpusu służby cywilnej	2 000,00
	75095		Pozostała działalność	439 254,66
		3020	Wydatki osobowe niezaliczone do wynagrodzeń	9 916,00
		3030	Różne wydatki na rzecz osób fizycznych	43 628,00
		4010	Wynagrodzenia osobowe pracowników	231 898,00
		4040	Dodatkowe wynagrodzenie roczne	15 826,00
		4100	Wynagrodzenia agencyjno-prowizyjne	16 000,00
		4110	Składki na ubezpieczenia społeczne	45 064,00
		4120	Składki na Fundusz Pracy	6 045,00
		4170	Wynagrodzenia bezosobowe	21 528,00
		4210	Zakup materiałów i wyposażenia	9 825,00
		4270	Zakup usług remontowych	2 500,00
		4280	Zakup usług zdrowotnych	450,00
		4360	Opłaty z tytułu zakupu usług telekomunikacyjnych	840,00
		4390	Zakup usług obejmujących wykonanie ekspertyz, analiz i opinii	3 700,00
		4410	Podróże służbowe krajowe	260,00
		4430	Różne opłaty i składki	8 310,00
		4440	Odpisy na zakładowy fundusz świadczeń socjalnych	7 469,66
		4480	Podatek od nieruchomości	9 310,00
		4500	Pozostałe podatki na rzecz budżetów jednostek samorządu terytorialnego	440,00
		4610	Koszty postępowania sądowego i prokuratorskiego	5 000,00
		4700	Szkolenia pracowników niebędących członkami korpusu służby cywilnej	1 245,00
751			Urzędy naczelnych organów władzy państwowej, kontroli i ochrony prawa oraz sądownictwa	1 548,00
	75101		Urzędy naczelnych organów władzy państwowej, kontroli i ochrony prawa	1 548,00
		4010	Wynagrodzenia osobowe pracowników	1 293,97
		4110	Składki na ubezpieczenia społeczne	222,45
		4120	Składki na Fundusz Pracy	31,58
754			Bezpieczeństwo publiczne i ochrona przeciwpożarowa	281 969,00
	75404		Komendy wojewódzkie Policji	7 500,00
		6170	Wpłaty jednostek na państwowy fundusz celowy na finansowanie lub dofinansowanie zadań inwestycyjnych	7 500,00
	75412		Ochotnicze straże pożarne	177 149,00
		3020	Wydatki osobowe niezaliczone do wynagrodzeń	8 200,00
		4110	Składki na ubezpieczenia społeczne	1 719,00
		4170	Wynagrodzenia bezosobowe	10 000,00
		4210	Zakup materiałów i wyposażenia	26 100,00
		4260	Zakup energii	7 820,00
		4270	Zakup usług remontowych	61 900,00
		4300	Zakup usług pozostałych	19 000,00
		4360	Opłaty z tytułu zakupu usług telekomunikacyjnych	560,00
		4430	Różne opłaty i składki	12 850,00
		6050	Wydatki inwestycyjne jednostek budżetowych	15 000,00
		6060	Wydatki na zakupy inwestycyjne jednostek budżetowych	14 000,00

	75414		Obrona cywilna	4 370,00
		4210	Zakup materiałów i wyposażenia	1 270,00
		4300	Zakup usług pozostałych	3 100,00
	75421		Zarządzanie kryzysowe	92 950,00
		4210	Zakup materiałów i wyposażenia	1 950,00
		4360	Opłaty z tytułu zakupu usług telekomunikacyjnych	1 000,00
		4810	Rezerwy	90 000,00
757			Obsługa długu publicznego	232 929,56
	75702		Obsługa papierów wartościowych, kredytów i pożyczek jednostek samorządu terytorialnego	232 929,56
		8110	Odsetki od samorządowych papierów wartościowych lub zaciągniętych przez jednostkę samorządu terytorialnego kredytów i pożyczek	232 929,56
758			Różne rozliczenia	248 636,74
	75816		Wpływy do rozliczenia	153 463,33
		4530	Podatek od towarów i usług (VAT).	153 463,33
	75818		Rezerwy ogólne i celowe	95 173,41
		4810	Rezerwy	95 173,41
801			Oświata i wychowanie	21 306 379,73
	80101		Szkoły podstawowe	7 874 662,01
		3020	Wydatki osobowe niezaliczone do wynagrodzeń	225 765,00
		3240	Stypendia dla uczniów	800,00
		4010	Wynagrodzenia osobowe pracowników	2 895 870,00
		4040	Dodatkowe wynagrodzenie roczne	215 520,00
		4110	Składki na ubezpieczenia społeczne	552 766,00
		4120	Składki na Fundusz Pracy	79 197,00
		4140	Wpłaty na Państwowy Fundusz Rehabilitacji Osób Niepełnosprawnych	5 000,00
		4170	Wynagrodzenia bezosobowe	31 546,00
		4190	Nagrody konkursowe	4 770,00
		4210	Zakup materiałów i wyposażenia	219 202,00
		4240	Zakup środków dydaktycznych i książek	40 903,00
		4260	Zakup energii	96 219,00
		4270	Zakup usług remontowych	66 579,00
		4280	Zakup usług zdrowotnych	7 773,00
		4300	Zakup usług pozostałych	78 380,00
		4360	Opłaty z tytułu zakupu usług telekomunikacyjnych	16 302,00
		4410	Podróże służbowe krajowe	3 210,00
		4430	Różne opłaty i składki	15 208,00
		4440	Odpisy na zakładowy fundusz świadczeń socjalnych	249 450,00
		4520	Opłaty na rzecz budżetów jednostek samorządu terytorialnego	470,00
		4700	Szkolenia pracowników niebędących członkami korpusu służby cywilnej	5 729,00
		6050	Wydatki inwestycyjne jednostek budżetowych	816 000,00
		6057	Wydatki inwestycyjne jednostek budżetowych	1 061 940,35
		6059	Wydatki inwestycyjne jednostek budżetowych	1 175 562,66
		6060	Wydatki na zakupy inwestycyjne jednostek budżetowych	10 500,00
	80104		Przedszkola	11 618 968,39
		3020	Wydatki osobowe niezaliczone do wynagrodzeń	78 946,00

		3027	Wydatki osobowe niezaliczone do wynagrodzeń	1 280,00
		4010	Wynagrodzenia osobowe pracowników	1 251 139,00
		4017	Wynagrodzenia osobowe pracowników	41 920,00
		4040	Dodatkowe wynagrodzenie roczne	78 553,00
		4110	Składki na ubezpieczenia społeczne	250 930,00
		4117	Składki na ubezpieczenia społeczne	7 866,14
		4120	Składki na Fundusz Pracy	35 764,00
		4127	Składki na Fundusz Pracy	1 121,12
		4170	Wynagrodzenia bezosobowe	3 192,00
		4177	Wynagrodzenia bezosobowe	2 560,00
		4210	Zakup materiałów i wyposażenia	62 093,00
		4217	Zakup materiałów i wyposażenia	17 764,58
		4219	Zakup materiałów i wyposażenia	4 000,16
		4220	Zakup środków żywności	136 060,00
		4240	Zakup środków dydaktycznych i książek	19 270,00
		4247	Zakup środków dydaktycznych i książek	10 100,00
		4260	Zakup energii	67 566,00
		4270	Zakup usług remontowych	19 950,00
		4280	Zakup usług zdrowotnych	2 300,00
		4300	Zakup usług pozostałych	20 355,00
		4307	Zakup usług pozostałych	11 244,00
		4309	Zakup usług pozostałych	7 599,00
		4330	Zakup usług przez jednostki samorządu terytorialnego od innych jednostek samorządu terytorialnego	610 000,00
		4360	Opłaty z tytułu zakupu usług telekomunikacyjnych	6 570,00
		4410	Podróże służbowe krajowe	2 200,00
		4430	Różne opłaty i składki	10 200,00
		4440	Odpisy na zakładowy fundusz świadczeń socjalnych	85 437,00
		4700	Szkolenia pracowników niebędących członkami korpusu służby cywilnej	4 000,00
		6050	Wydatki inwestycyjne jednostek budżetowych	600 000,03
		6057	Wydatki inwestycyjne jednostek budżetowych	3 142 594,99
		6059	Wydatki inwestycyjne jednostek budżetowych	5 022 893,37
		6060	Wydatki na zakupy inwestycyjne jednostek budżetowych	3 500,00
	80106		Inne formy wychowania przedszkolnego	43 118,00
		3020	Wydatki osobowe niezaliczone do wynagrodzeń	3 440,00
		4010	Wynagrodzenia osobowe pracowników	28 847,00
		4040	Dodatkowe wynagrodzenie roczne	3 777,00
		4110	Składki na ubezpieczenia społeczne	6 170,00
		4120	Składki na Fundusz Pracy	884,00
	80110		Gimnazja	1 086 911,00
		3020	Wydatki osobowe niezaliczone do wynagrodzeń	50 475,00
		3240	Stypendia dla uczniów	800,00
		4010	Wynagrodzenia osobowe pracowników	798 520,00
		4040	Dodatkowe wynagrodzenie roczne	64 960,00
		4110	Składki na ubezpieczenia społeczne	150 582,00

		4120	Składki na Fundusz Pracy	21 574,00
	80113		Dowożenie uczniów do szkół	283 925,33
		3020	Wydatki osobowe niezaliczone do wynagrodzeń	287,00
		4010	Wynagrodzenia osobowe pracowników	49 734,59
		4040	Dodatkowe wynagrodzenie roczne	4 026,13
		4110	Składki na ubezpieczenia społeczne	9 660,47
		4120	Składki na Fundusz Pracy	1 317,14
		4170	Wynagrodzenia bezosobowe	2 440,00
		4280	Zakup usług zdrowotnych	360,00
		4300	Zakup usług pozostałych	216 100,00
	80145		Komisje egzaminacyjne	1 200,00
		4170	Wynagrodzenia bezosobowe	1 200,00
	80146		Dokształcanie i doskonalenie nauczycieli	41 282,00
		4210	Zakup materiałów i wyposażenia	1 350,00
		4300	Zakup usług pozostałych	37 182,00
		4410	Podróże służbowe krajowe	2 750,00
	80148		Stołówki szkolne i przedszkolne	234 410,00
		3020	Wydatki osobowe niezaliczone do wynagrodzeń	2 572,00
		4010	Wynagrodzenia osobowe pracowników	109 487,00
		4040	Dodatkowe wynagrodzenie roczne	6 974,00
		4110	Składki na ubezpieczenia społeczne	19 206,00
		4120	Składki na Fundusz Pracy	2 752,00
		4210	Zakup materiałów i wyposażenia	5 479,00
		4220	Zakup środków żywności	83 790,00
		4440	Odpisy na zakładowy fundusz świadczeń socjalnych	4 150,00
	80150		Realizacja zadań wymagających stosowania specjalnej organizacji nauki i metod pracy dla dzieci i młodzieży w szkołach podstawowych	94 832,00
		3020	Wydatki osobowe niezaliczone do wynagrodzeń	3 279,00
		4010	Wynagrodzenia osobowe pracowników	56 853,00
		4040	Dodatkowe wynagrodzenie roczne	5 907,00
		4110	Składki na ubezpieczenia społeczne	10 089,00
		4120	Składki na Fundusz Pracy	1 446,00
		4210	Zakup materiałów i wyposażenia	5 100,00
		4240	Zakup środków dydaktycznych i książek	7 252,00
		4300	Zakup usług pozostałych	799,00
		4440	Odpisy na zakładowy fundusz świadczeń socjalnych	4 107,00
	80152		Realizacja zadań wymagających stosowania specjalnej organizacji nauki i metod pracy dla dzieci i młodzieży w gimnazjach i klasach dotychczasowego gimnazjum prowadzonych w innych typach szkół, liceach ogólnokształcących, technikach, branżowych szkołach I stopnia i klasach dotychczasowej zasadniczej szkoły zawodowej prowadzonych w branżowych szkołach I stopnia oraz szkołach artystycznych	22 771,00
		3020	Wydatki osobowe niezaliczone do wynagrodzeń	465,00
		4010	Wynagrodzenia osobowe pracowników	8 859,00
		4110	Składki na ubezpieczenia społeczne	1 526,00
		4120	Składki na Fundusz Pracy	219,00
		4210	Zakup materiałów i wyposażenia	5 000,00

		4240	Zakup środków dydaktycznych i książek	6 052,00
		4300	Zakup usług pozostałych	650,00
	80195		Pozostała działalność	4 300,00
		4170	Wynagrodzenia bezosobowe	3 800,00
		4210	Zakup materiałów i wyposażenia	500,00
851			Ochrona zdrowia	106 000,00
	85153		Zwalczanie narkomanii	6 000,00
		4210	Zakup materiałów i wyposażenia	2 000,00
		4300	Zakup usług pozostałych	4 000,00
	85154		Przeciwdziałanie alkoholizmowi	100 000,00
		4110	Składki na ubezpieczenia społeczne	1 000,00
		4120	Składki na Fundusz Pracy	150,00
		4170	Wynagrodzenia bezosobowe	45 000,00
		4210	Zakup materiałów i wyposażenia	18 200,00
		4220	Zakup środków żywności	8 000,00
		4300	Zakup usług pozostałych	27 050,00
		4610	Koszty postępowania sądowego i prokuratorskiego	600,00
852			Pomoc społeczna	913 614,00
	85202		Domy pomocy społecznej	154 000,00
		4330	Zakup usług przez jednostki samorządu terytorialnego od innych jednostek samorządu terytorialnego	154 000,00
	85205		Zadania w zakresie przeciwdziałania przemocy w rodzinie	5 700,00
		4210	Zakup materiałów i wyposażenia	200,00
		4700	Szkolenia pracowników niebędących członkami korpusu służby cywilnej	5 500,00
	85213		Składki na ubezpieczenie zdrowotne opłacane za osoby pobierające niektóre świadczenia z pomocy społecznej, niektóre świadczenia rodzinne oraz za osoby uczestniczące w zajęciach w centrum integracji społecznej.	35 675,00
		4130	Składki na ubezpieczenie zdrowotne	35 675,00
	85214		Zasiłki okresowe, celowe i pomoc w naturze oraz składki na ubezpieczenia emerytalne i rentowe	120 000,00
		3110	Świadczenia społeczne	120 000,00
	85215		Dodatki mieszkaniowe	15 270,00
		3110	Świadczenia społeczne	15 270,00
	85216		Zasiłki stałe	124 000,00
		3110	Świadczenia społeczne	124 000,00
	85219		Ośrodki pomocy społecznej	322 323,00
		3020	Wydatki osobowe niezaliczone do wynagrodzeń	4 572,00
		4010	Wynagrodzenia osobowe pracowników	173 568,00
		4040	Dodatkowe wynagrodzenie roczne	13 298,00
		4110	Składki na ubezpieczenia społeczne	33 570,00
		4120	Składki na Fundusz Pracy	4 710,00
		4170	Wynagrodzenia bezosobowe	5 400,00
		4210	Zakup materiałów i wyposażenia	17 466,00
		4260	Zakup energii	17 500,00
		4270	Zakup usług remontowych	2 558,00
		4280	Zakup usług zdrowotnych	1 200,00

		4300	Zakup usług pozostałych	27 110,00
		4360	Opłaty z tytułu zakupu usług telekomunikacyjnych	4 452,00
		4410	Podróże służbowe krajowe	4 832,00
		4430	Różne opłaty i składki	2 492,00
		4440	Odpisy na zakładowy fundusz świadczeń socjalnych	5 529,00
		4520	Opłaty na rzecz budżetów jednostek samorządu terytorialnego	370,00
		4610	Koszty postępowania sądowego i prokuratorskiego	1 030,00
		4700	Szkolenia pracowników niebędących członkami korpusu służby cywilnej	2 666,00
	85228		Usługi opiekuńcze i specjalistyczne usługi opiekuńcze	62 146,00
		4110	Składki na ubezpieczenia społeczne	10 000,00
		4170	Wynagrodzenia bezosobowe	50 000,00
		4300	Zakup usług pozostałych	2 146,00
	85230		Pomoc w zakresie dożywiania	40 000,00
		3110	Świadczenia społeczne	40 000,00
	85232		Centra integracji społecznej	14 400,00
		2580	Dotacja podmiotowa z budżetu dla jednostek niezaliczanych do sektora finansów publicznych	14 400,00
	85295		Pozostała działalność	20 000,00
		4110	Składki na ubezpieczenia społeczne	2 500,00
		4170	Wynagrodzenia bezosobowe	11 500,00
		4330	Zakup usług przez jednostki samorządu terytorialnego od innych jednostek samorządu terytorialnego	6 000,00
853			Pozostałe zadania w zakresie polityki społecznej	136 700,64
	85395		Pozostała działalność	136 700,64
		3119	Świadczenia społeczne	473,15
		4117	Składki na ubezpieczenia społeczne	14 100,00
		4127	Składki na Fundusz Pracy	1 885,76
		4177	Wynagrodzenia bezosobowe	80 500,00
		4217	Zakup materiałów i wyposażenia	9 981,73
		4307	Zakup usług pozostałych	17 760,00
		4417	Podróże służbowe krajowe	8 000,00
		4437	Różne opłaty i składki	4 000,00
854			Edukacyjna opieka wychowawcza	246 231,00
	85401		Świetlice szkolne	229 583,00
		3020	Wydatki osobowe niezaliczone do wynagrodzeń	12 283,00
		4010	Wynagrodzenia osobowe pracowników	167 606,00
		4040	Dodatkowe wynagrodzenie roczne	8 109,00
		4110	Składki na ubezpieczenia społeczne	27 699,00
		4120	Składki na Fundusz Pracy	3 969,00
		4240	Zakup środków dydaktycznych i książek	500,00
		4440	Odpisy na zakładowy fundusz świadczeń socjalnych	9 417,00
	85415		Pomoc materialna dla uczniów o charakterze socjalnym	14 200,00
		3240	Stypendia dla uczniów	14 200,00
	85446		Dokształcanie i doskonalenie nauczycieli	1 448,00
		4300	Zakup usług pozostałych	1 448,00
855			Rodzina	9 131 032,00

	85501		Świadczenie wychowawcze	6 478 614,00
		3020	Wydatki osobowe niezaliczone do wynagrodzeń	91,00
		3110	Świadczenia społeczne	6 400 000,00
		4010	Wynagrodzenia osobowe pracowników	26 998,00
		4040	Dodatkowe wynagrodzenie roczne	2 020,00
		4110	Składki na ubezpieczenia społeczne	6 114,00
		4120	Składki na Fundusz Pracy	858,00
		4170	Wynagrodzenia bezosobowe	9 000,00
		4210	Zakup materiałów i wyposażenia	12 097,00
		4260	Zakup energii	2 000,00
		4270	Zakup usług remontowych	3 000,00
		4280	Zakup usług zdrowotnych	350,00
		4300	Zakup usług pozostałych	11 000,00
		4360	Opłaty z tytułu zakupu usług telekomunikacyjnych	1 800,00
		4440	Odpisy na zakładowy fundusz świadczeń socjalnych	1 186,00
		4700	Szkolenia pracowników niebędących członkami korpusu służby cywilnej	2 100,00
	85502		składki na ubezpieczenia emerytalne i rentowe z ubezpieczenia społecznego	2 581 686,00
		2910	Zwrot dotacji oraz płatności wykorzystanych niezgodnie z przeznaczeniem lub wykorzystanych z naruszeniem procedur, o których mowa w art. 184 ustawy, pobranych nienależnie lub w nadmiernej wysokości	10 000,00
		3020	Wydatki osobowe niezaliczone do wynagrodzeń	182,00
		3110	Świadczenia społeczne	2 340 000,00
		4010	Wynagrodzenia osobowe pracowników	56 013,00
		4040	Dodatkowe wynagrodzenie roczne	4 346,00
		4110	Składki na ubezpieczenia społeczne	135 899,00
		4120	Składki na Fundusz Pracy	1 479,00
		4210	Zakup materiałów i wyposażenia	9 000,00
		4270	Zakup usług remontowych	2 500,00
		4300	Zakup usług pozostałych	9 887,00
		4360	Opłaty z tytułu zakupu usług telekomunikacyjnych	2 591,00
		4440	Odpisy na zakładowy fundusz świadczeń socjalnych	2 372,00
		4560	Odsetki od dotacji oraz płatności wykorzystanych niezgodnie z przeznaczeniem lub wykorzystanych z naruszeniem procedur, o których mowa w art. 184 ustawy, pobranych nienależnie lub w nadmiernej wysokości	5 000,00
		4610	Koszty postępowania sądowego i prokuratorskiego	100,00
		4700	Szkolenia pracowników niebędących członkami korpusu służby cywilnej	2 317,00
	85503		Karta Dużej Rodziny	790,00
		4010	Wynagrodzenia osobowe pracowników	660,00
		4110	Składki na ubezpieczenia społeczne	120,00
		4120	Składki na Fundusz Pracy	10,00
	85504		Wspieranie rodziny	29 942,00
		3020	Wydatki osobowe niezaliczone do wynagrodzeń	46,00
		4010	Wynagrodzenia osobowe pracowników	21 108,00
		4040	Dodatkowe wynagrodzenie roczne	997,00
		4110	Składki na ubezpieczenia społeczne	3 860,00

		4120	Składki na Fundusz Pracy	542,00
		4410	Podróże służbowe krajowe	2 500,00
		4440	Odpisy na zakładowy fundusz świadczeń socjalnych	889,00
	85508		Rodzinny zastępczo	20 000,00
		4330	Zakup usług przez jednostki samorządu terytorialnego od innych jednostek samorządu terytorialnego	20 000,00
	85510		Działalność placówek opiekuńczo-wychowawczych	20 000,00
		4330	Zakup usług przez jednostki samorządu terytorialnego od innych jednostek samorządu terytorialnego	20 000,00
900			Gospodarka komunalna i ochrona środowiska	1 765 600,20
	90002		Gospodarka odpadami	44 250,00
		4300	Zakup usług pozostałych	15 000,00
		4390	Zakup usług obejmujących wykonanie ekspertyz, analiz i opinii	2 000,00
		4430	Różne opłaty i składki	13 000,00
		4520	Opłaty na rzecz budżetów jednostek samorządu terytorialnego	250,00
		6230	Dotacje celowe z budżetu na finansowanie lub dofinansowanie kosztów realizacji inwestycji i zakupów inwestycyjnych jednostek nie zaliczanych do sektora finansów publicznych	14 000,00
	90003		Oczyszczanie miast i wsi	19 746,00
		4110	Składki na ubezpieczenia społeczne	1 268,00
		4170	Wynagrodzenia bezosobowe	7 378,00
		4210	Zakup materiałów i wyposażenia	5 000,00
		4300	Zakup usług pozostałych	6 100,00
	90004		Utrzymanie zieleni w miastach i gminach	168 304,20
		4210	Zakup materiałów i wyposażenia	40 000,00
		4260	Zakup energii	3 000,00
		4270	Zakup usług remontowych	25 000,00
		4300	Zakup usług pozostałych	58 074,00
		4390	Zakup usług obejmujących wykonanie ekspertyz, analiz i opinii	6 000,00
		6050	Wydatki inwestycyjne jednostek budżetowych	36 230,20
	90005		Ochrona powietrza atmosferycznego i klimatu	140 500,00
		4210	Zakup materiałów i wyposażenia	6 000,00
		4300	Zakup usług pozostałych	2 500,00
		6230	Dotacje celowe z budżetu na finansowanie lub dofinansowanie kosztów realizacji inwestycji i zakupów inwestycyjnych jednostek nie zaliczanych do sektora finansów publicznych	132 000,00
	90013		Schroniska dla zwierząt	46 500,00
		2310	Dotacje celowe przekazane gminie na zadania bieżące realizowane na podstawie porozumień (umów) między jednostkami samorządu terytorialnego	46 500,00
	90015		Oświetlenie ulic, placów i dróg	1 305 000,00
		4260	Zakup energii	350 000,00
		4270	Zakup usług remontowych	190 000,00
		4300	Zakup usług pozostałych	5 000,00
		6050	Wydatki inwestycyjne jednostek budżetowych	760 000,00
	90095		Pozostała działalność	41 300,00
		4210	Zakup materiałów i wyposażenia	7 300,00
		4300	Zakup usług pozostałych	16 000,00
		4520	Opłaty na rzecz budżetów jednostek samorządu terytorialnego	18 000,00

921			Kultura i ochrona dziedzictwa narodowego	1 420 848,49
	92109		Domy i ośrodki kultury, świetlice i kluby	1 152 074,79
		2480	Dotacja podmiotowa z budżetu dla samorządowej instytucji kultury	569 800,00
		2730	Dotacje celowe z budżetu na finansowanie lub dofinansowanie prac remontowych i konserwatorskich obiektów zabytkowych przekazane jednostkom zaliczanym do sektora finansów publicznych	2 000,00
		4110	Składki na ubezpieczenia społeczne	10 808,00
		4170	Wynagrodzenia bezosobowe	63 800,00
		4210	Zakup materiałów i wyposażenia	127 304,17
		4260	Zakup energii	110 000,00
		4270	Zakup usług remontowych	127 962,62
		4300	Zakup usług pozostałych	77 000,00
		4360	Opłaty z tytułu zakupu usług telekomunikacyjnych	1 400,00
		4430	Różne opłaty i składki	25 000,00
		6050	Wydatki inwestycyjne jednostek budżetowych	22 000,00
		6060	Wydatki na zakupy inwestycyjne jednostek budżetowych	15 000,00
	92116		Biblioteki	243 060,00
		2480	Dotacja podmiotowa z budżetu dla samorządowej instytucji kultury	243 060,00
	92195		Pozostała działalność	25 713,70
		4210	Zakup materiałów i wyposażenia	13 500,00
		4300	Zakup usług pozostałych	12 213,70
926			Kultura fizyczna	438 289,00
	92601		Obiekty sportowe	311 089,00
		4110	Składki na ubezpieczenia społeczne	9 115,00
		4120	Składki na Fundusz Pracy	1 050,00
		4170	Wynagrodzenia bezosobowe	53 024,00
		4210	Zakup materiałów i wyposażenia	35 000,00
		4260	Zakup energii	11 400,00
		4270	Zakup usług remontowych	105 000,00
		4300	Zakup usług pozostałych	12 600,00
		4430	Różne opłaty i składki	2 400,00
		6050	Wydatki inwestycyjne jednostek budżetowych	60 000,00
		6660	Zwroty dotacji oraz płatności wykorzystanych niezgodnie z przeznaczeniem lub wykorzystanych z naruszeniem procedur, o których mowa w art. 184 ustawy, pobranych nienależnie lub w nadmiernej wysokości, dotyczące wydatków majątkowych	21 500,00
	92605		Zadania w zakresie kultury fizycznej	127 200,00
		2360	Dotacje celowe z budżetu jednostki samorządu terytorialnego, udzielone w trybie art. 221 ustawy, na finansowanie lub dofinansowanie zadań zleconych do realizacji organizacjom prowadzącym działalność pożytku publicznego	123 000,00
		4210	Zakup materiałów i wyposażenia	4 100,00
		4430	Różne opłaty i składki	100,00
			Razem:	45 345 560,86

Załącznik Nr 3
do uchwały nr XXXVII/285/2017 Rady Gminy Święciechowa z dnia 21 grudnia2017 r.

DOCHODY I WYDATKI ZWIĄZANE Z REALIZACJĄ ZADAŃ Z ZAKRESU ADMINISTRACJI RZĄDOWEJ I INNYCH ZLECONYCH GMINIE ODRĘBNYMI USTAWAMI W ROKU 2018

1. Dotacje na realizację zadań zleconych

Dział	Rozdział	Paragraf	Treść	Wartość
1	2	3	4	5
750			**Administracja publiczna**	**65 467,00**
	75011		**Urzędy wojewódzkie**	**65 467,00**
		2010	Dotacje celowe otrzymane z budżetu państwa na realizację zadań bieżących z zakresu administracji rządowej oraz innych zadań zleconych gminie (związkom gmin, związkom powiatowo-gminnym) ustawami	65 467,00
751			**Urzędy naczelnych organów władzy państwowej, kontroli i ochrony prawa oraz sądownictwa**	**1 548,00**
	75101		**Urzędy naczelnych organów władzy państwowej, kontroli i ochrony prawa**	**1 548,00**
		2010	Dotacje celowe otrzymane z budżetu państwa na realizację zadań bieżących z zakresu administracji rządowej oraz innych zadań zleconych gminie (związkom gmin, związkom powiatowo-gminnym) ustawami	1 548,00
852			**Pomoc społeczna**	**18 746,00**
	85213		**Składki na ubezpieczenie zdrowotne opłacane za osoby pobierające niektóre świadczenia z pomocy społecznej, niektóre świadczenia rodzinne oraz za osoby uczestniczące w zajęciach w centrum integracji społecznej.**	**16 600,00**
		2010	Dotacje celowe otrzymane z budżetu państwa na realizację zadań bieżących z zakresu administracji rządowej oraz innych zadań zleconych gminie (związkom gmin, związkom powiatowo-gminnym) ustawami	16 600,00
	85228		**Usługi opiekuńcze i specjalistyczne usługi opiekuńcze**	**2 146,00**
		2010	Dotacje celowe otrzymane z budżetu państwa na realizację zadań bieżących z zakresu administracji rządowej oraz innych zadań zleconych gminie (związkom gmin, związkom powiatowo-gminnym) ustawami	2 146,00
855			**Rodzina**	**9 003 873,00**
	85501		**Świadczenie wychowawcze**	**6 478 614,00**
		2060	Dotacje celowe otrzymane z budżetu państwa na zadania bieżące z zakresu administracji rządowej zlecone gminom (związkom gmin, związkom powiatowo - gminnym), związane z realizacją świadczenia wychowawczego stanowiącego pomoc państwa w wychowywaniu dzieci	6 478 614,00
	85502		**Świadczenia rodzinne, świadczenia z funduszu alimentacyjnego oraz składki na ubezpieczenia emerytalne i rentowe z ubezpieczenia społecznego**	**2 525 259,00**
		2010	Dotacje celowe otrzymane z budżetu państwa na realizację zadań bieżących z zakresu administracji rządowej oraz innych zadań zleconych gminie (związkom gmin, związkom powiatowo-gminnym) ustawami	2 525 259,00
			Razem:	**9 089 634,00**

2. Wydatki przeznaczone na realizację zadań zleconych

Dział	Rozdział	Paragraf	Treść	Wartość
750			**Administracja publiczna**	**65 467,00**
	75011		**Urzędy wojewódzkie**	**65 467,00**
		4010	Wynagrodzenia osobowe pracowników	53 927,00
		4110	Składki na ubezpieczenia społeczne	10 000,00
		4120	Składki na Fundusz Pracy	1 540,00
751			**Urzędy naczelnych organów władzy państwowej, kontroli i ochrony prawa oraz sądownictwa**	**1 548,00**
	75101		**Urzędy naczelnych organów władzy państwowej, kontroli i ochrony prawa**	**1 548,00**
		4010	Wynagrodzenia osobowe pracowników	1 293,97
		4110	Składki na ubezpieczenia społeczne	222,45
		4120	Składki na Fundusz Pracy	31,58

852			**Pomoc społeczna**	**18 746,00**
	85213		**Składki na ubezpieczenie zdrowotne opłacane za osoby pobierające niektóre świadczenia z pomocy społecznej, niektóre świadczenia rodzinne oraz za osoby uczestniczące w zajęciach w centrum integracji społecznej.**	**16 600,00**
		4130	Składki na ubezpieczenie zdrowotne	16 600,00
	85228		**Usługi opiekuńcze i specjalistyczne usługi opiekuńcze**	**2 146,00**
		4300	Zakup usług pozostałych	2 146,00
855			**Rodzina**	**9 003 873,00**
	85501		**Świadczenie wychowawcze**	**6 478 614,00**
		3020	Wydatki osobowe niezaliczone do wynagrodzeń	91,00
		3110	Świadczenia społeczne	6 400 000,00
		4010	Wynagrodzenia osobowe pracowników	26 998,00
		4040	Dodatkowe wynagrodzenie roczne	2 020,00
		4110	Składki na ubezpieczenia społeczne	6 114,00
		4120	Składki na Fundusz Pracy	858,00
		4170	Wynagrodzenia bezosobowe	9 000,00
		4210	Zakup materiałów i wyposażenia	12 097,00
		4260	Zakup energii	2 000,00
		4270	Zakup usług remontowych	3 000,00
		4280	Zakup usług zdrowotnych	350,00
		4300	Zakup usług pozostałych	11 000,00
		4360	Opłaty z tytułu zakupu usług telekomunikacyjnych	1 800,00
		4410	Podróże służbowe krajowe	0,00
		4440	Odpisy na zakładowy fundusz świadczeń socjalnych	1 186,00
		4700	Szkolenia pracowników niebędących członkami korpusu sużby cywilnej	2 100,00
	85502		**Świadczenia rodzinne, świadczenia z funduszu alimentacyjnego oraz składki na ubezpieczenia emerytalne i rentowe z ubezpieczenia społecznego**	**2 525 259,00**
		3110	Świadczenia społeczne	2 340 000,00
		4010	Wynagrodzenia osobowe pracowników	56 013,00
		4040	Dodatkowe wynagrodzenie roczne	4 346,00
		4110	Składki na ubezpieczenia społeczne	124 900,00
			Razem:	**9 089 634,00**

3. Dochody uzyskane przy realizacji zadań zleconych podlegające odprowadzeniu do budżetu państwa

Dział	Rozdział	Paragraf	Treść	Wartość
852			**Pomoc społeczna**	**500,00**
	85228		***Usługi opiekuńcze i specjalistyczne usługi opiekuńcze***	***500,00***
		0980	Wpływy z tytułu zwrotów wypłaconych świadczeń z funduszu alimentacyjnego	500,00
855			**Rodzina**	**22 000,00**
	85502		***Świadczenia rodzinne, świadczenia z funduszu alimentacyjnego oraz składki na ubezpieczenia emerytalne i rentowe z ubezpieczenia społecznego***	***22 000,00***
		0980	Wpływy z tytułu zwrotów wypłaconych świadczeń z funduszu alimentacyjnego	22 000,00
			Razem:	**22 500,00**

Załącznik Nr 4

do uchwały nr XXXVII/285/2017 Rady Gminy Święciechowa z dnia 21 grudnia 2017 r.

WYDATKI MAJĄTKOWE W ROKU 2018

Klasyfikacja			Nazwa zadanie	Kwota po zmianach
Dział	Rozdz.	§		
1	2	3	4	5
I. WYDATKI INWESTYCYJNE				
§ 605 - wydatki inwestycyjne jednostek budżetowych				
zadanie ujęte w WPF			**Rozbudowa kanalizacji sanitarnej i wodociągowej - zapewnienie wszystkim gospodarstwom domowym możliwości dostępu do sieci kanalizacyjnej, ochrona środowiska - w tym: podzadania:**	**341 200,00**
010	*01010*	*6050*	*Budowa sieci wodociągowej na działce nr 575/25 do działki 575/22 w Henrykowie*	*20 000,00*
010	*01010*	*6050*	*Wykonanie projektu budowlanego i budowa kanalizacji deszczowej w ul. Leszczyńskiej w Święciechowie*	*50 000,00*
010	*01010*	*6050*	*Budowa sieci kanalizacji sanitarnej w drodze na dz nr 717 w Święciechowie*	*38 000,00*
010	*01010*	*6050*	*Rozbudowa istniejącej sieci wodociągowej i kanalizacji sanitarnej przy ul. Parkowej w Golanicach*	*88 700,00*
010	*01010*	*6050*	*Budowa sieci wodociągowej na działce 136 do działki 93/6 w m. Długie Nowe*	*12 500,00*
010	*01010*	*6050*	*Przykrycie rowu wdłuż ulicy Ogrodowej w Lasocicach*	*72 000,00*
010	*01010*	*6050*	*Przebudowa wodociągu w Lasocicach*	*60 000,00*
010	**01042**	**6050**	**Budowa drogi dojazdowej do gruntów rolnych ul. Balonowa w Strzyżewicach**	**80 000,00**
zadanie ujęte w WPF			**Realizacja Planu Gospodarki Niskoemisyjnej - Budowa dróg gminnych i chodników - poprawa bezpieczeństwa komunikacyjnego, w tym podzadania:**	**321 000,00**
600	60016	6050	*Wykonanie nawierzchni z kostki brukowej na odcinku ulicy Leszczyńskiej od nr 41b do 41g w Święciechowie*	*100 000,00*
600	60016	6050	*Budowa drogi ulicy Kolejowej w Lasocicach*	*180 000,00*
600	60016	6050	*Utwardzenie parkingu (szkolny przystanek autobusowy) na ulicy Parkowej w Golanicach*	*16 000,00*
600	60016	6050	*Projekt budowalny na przebudowę ul. Nowej w m. Długie Stare*	*10 000,00*
600	60016	6050	Wykonanie projektu technicznego drogi wraz z odwodnieniem ul. Krótkiej w Przybyszewie	15 000,00
600	**60016**	**6050**	**Przebudowa ulicy Pilotów w Strzyżewicach - etap II**	**300 000,00**
600	60016	6050	*Budowa drogi ulicy Strzeleckiej w Święciechowie*	*571 000,00*
zadanie ujęte w WPF			**Budowa wraz z przebudową obiektów i zagospodarowania plaży w Golanicach - poprawa Gminnej bazy turystycznej**	**332 556,08**
630	63003	6057		**211 605,00**
630	63003	6059		**120 951,08**
630	63003	6050	**Budowa wraz z przebudową obiektów i zagospodarowanie plaży w Golanicach - porządkowanie terenu**	**165 511,58**
754	75412	6050	**Rozbudowa budynku remizy strażackiej w Święciechowie - instalacja gazowa**	**15 000,00**
zadanie ujęte w WPF			**Poprawa szkolnej bazy oświatowej - poprawa warunków nauczania, w tym podzadania:**	**766 000,00**
801	80101	6050	*Malowanie po termomodernizacji SP w Święciechowie*	*343 000,00*
801	80101	6050	*Wymiana świetlików na budynku szkolnym w m. Długie Stare*	*50 000,00*
801	80101	6050	*Wymiana instalacji elektrycznej w budynku Szkoły Podstawowej w Święciechowie*	*223 000,00*
801	80101	6050	*Budowa boiska przy Szkole Podstawowej w m. Długie Stare*	*150 000,00*
zadanie ujęte w WPF			***Realizacja Planu Gospodarki Niskoemisyjnej - Termomodernizacja wraz ze zmianą kolorystyki elewacji budynku Zespołu Szkół w Święciechowie - Poprawa nauczania w szkole***	***2 237 503,01***
801	80101	6050		*0,00*
801	80101	6059		*1 175 562,66*
801	80101	6057		*1 061 940,35*
zadanie ujęte w WPF			***Budowa Sali gimnastycznej w Długiem Starem - upowszechnianie kultury fizycznej w środowisku wiejskim***	***50 000,00***
801	80101	6050		
zadanie ujęte w WPF			**Budowa Przedszkola w Święciechowie - Poprawa warunków dzieci uczęszczających do Przedszkola**	***8 165 488,36***
801	80104	6050		0,00
801	80104	6059		**4 654 601,79**
801	80104	6057		**3 510 886,57**
zadanie ujęte w WPF			***Budowa urządzeń instalacji do wytwarzania energii z OZE na budynku Przedszkola w Święciechowie***	***0,00***
801	80104	6050		
801	**80104**	**6050**	**Zakup i montaż wyposażenia Przedszkola w Święciechowie**	**600 000,03**
900	**90004**	**6050**	**Zakup urządzeń fitness dla wsi Krzycko Małe**	**20 865,81**
900	**90004**	**6050**	**Wykonanie ogrodzenia placu zabaw w m.Niechłód**	**16 374,39**

zadanie ujęte w WPF			Realizacja Planu Gospodarki Niskoemisyjnej - Budowa oświetlenia - poprawa efektywności i jakości oświetlenia, w tym podzadania:	429 000,00
900	90015	6050	*Projekt oświetlenia ulicznego na ul. Diamentowej w Henrykowie*	*10 000,00*
900	90015	6050	*Budowa oświetlenia drogowego ul. Srebrnej w Henrykowie*	*31 000,00*
900	90015	6050	*Budowa oświetlenia drogowego w m. Długie Stare dz nr 74*	*70 000,00*
900	90015	6050	*Budowa oświetlenia drogowego ul. Stawowej w Golanicach*	*63 000,00*
900	90015	6050	*Budowa oświetlenia drogowego ul. Krzyckiej w Święciechowie*	*9 000,00*
900	90015	6050	*Budowa oświetlenia drogowego ul. Samolotowej w Strzyżewicach*	*50 000,00*
900	90015	6050	*Budowa oświetlenia drogowego ul.Ogrodowej w Lasocicach*	*42 000,00*
900	90015	6050	*Budowa oświetlenia drogowego w m. Niechłód*	*54 000,00*
900	90015	6050	*Budowa oświetlenia drogowego ul.Jeżynowej w Przybyszewie*	*45 000,00*
900	90015	6050	*Wykonanie projektu oświetlenia drogowego na przedłużeniu ul. Wiosennej w m. Długie Stare*	*10 000,00*
900	90015	6050	*Wykonanie projektu oświetlenia drogowego ul. Akacjowej w m. Święciechowa*	*5 000,00*
900	90015	6050	*Wykonanie projektu oświetlenia drogowego na dz. nr 136 w m. Długie Nowe*	*5 000,00*
900	90015	6050	*Budowa oświetlenia drogowego ul. Modrzewiowej w Święciechowie*	*35 000,00*
900	90015	6050	*Budowa oświetlenia drogowego ul. Strzeleckiej w Święciechowie*	*63 000,00*
zadanie ujęte w WPF			Plan Gospodarki Niskoemisyjnej - modernizacja oświetlenia ulic, modernizacja punktów świetlnych	268 000,00
921	**92109**	**6050**	***Przeniesienie Sali wiejskiej i utworzenie Stodoły Marzeń w Trzebinach***	***22 000,00***
926	**92601**	**6050**	**Wykonanie kostki brukowej na boisku sportowym przy ul Strzeleckiej w Święciechowie**	**60 000,00**
			razem	***14 823 489,26***

II. ZAKUPY INWESTYCYJNE

§ 606 - wydatki na zakupy inwestycyjne jednostek budżetowych

700	**70005**	**6060**	**Wykup nieruchomości**	**3 000,00**
750	**75023**	**6060**	**Zakupy związane z komputeryzacją Urzędu Gminy**	**70 742,00**
754	**75412**	**6060**	**Zakup syreny alarmowej OSP Piotrowice**	**7 000,00**
754	**75412**	**6060**	**Zakup garażu przenośnego dla OSP w Święciechowie**	**7 000,00**
801	**80101**	**6060**	**Zakup kserokopiarek dla Szkół w Święciechowie, Lasocicach i Długich Starych**	**10 500,00**
801	**80104**	**6060**	**Zakup kserokopiarki dla Przedszkola w Święciechowie**	**3 500,00**
801	**80101**	**6060**	**Piec konwekcyjny sala wiejska w Święciechowie**	**15 000,00**
			razem	***116 742,00***

III. DOTACJE CELOWE I WPŁATY ORAZ ZWROTY DOTACJI

§ 619 - dotacje celowe z budżetu jednostki samorządu terytorialnego, udzielone w trybie art. 221 ustawy, na dofinansowanie inwestycji w ramach zadań zleconych do realizacji organizacjom prowadzącym działalność pożytku publicznego

§ 623 - dotacje celowe z budżetu na finansowanie lub dofinansowanie kosztów realizacji inwestycji i zakupów inwestycyjnych jednostek niezaliczanych do sektora finansów publicznych

§ 630 - dotacja celowa na pomoc finansową udzielaną między jednostkami samorządu terytorialnego na dofinansowanie własnych zadań inwestycyjnych i zakupów inwestycyjnych

§ 666 - zwroty dotacji oraz płatności, w tym wykorzystanych niezgodnie z przeznaczeniem lub wykorzystanych z naruszeniem procedur, o których mowa w art. 184 ustawy, pobranych nienależnie lub w nadmiernej wysokości, dotyczące wydatków majątkowych

600	**60014**	***6300***	**pomoc finansowa na zadanie "Przebudowa chodnika wzdłuż ul Święciechowiej w Lasocicach"**	**100 000,00**
			**** dla Powiatu Leszczyńskiego***	
600	**60014**	***6300***	**pomoc finansowa na zadanie "Modernizacja nawierzchni drogi w Krzycku Małym"**	**800 000,00**
			**** dla Powiatu Leszczyńskiego***	
zadanie ujęte w WPF			pomoc finansowa na zadanie "Budowa łącznika drogi S5 - przebudowa ulicy Wilkowickiej w Lesznie"	986 000,00
600	**60014**	***6300***	**** dla Powiatu Leszczyńskiego***	
754	**75404**	***6170***	**dofinansowanie zakupu samochodu dla Rewiru Dzielnicowych w Święciechowie**	**7 500,00**
			**** dla Komendy Wojewódzkiej Policji w Poznaniu***	
900	**90002**	***6230***	**Dotacje celowe z budżetu na dofinansowanie: BUDOWA PRZYDOMOWYCH OCZYSZCZALNI ŚCIEKÓW**	**14 000,00**
			jednostki nie zaliczane do sektora finansów publicznych	
900	**90005**	***6230***	**Dotacje celowe z budżetu na dofinansowanie: USUWANIE ODPADÓW ZAWIERAJĄCYCH AZBEST**	**27 000,00**
			jednostki nie zaliczane do sektora finansów publicznych	
zadanie ujęte w WPF			*Plan Gospodarki Niskoemisyjnej - udzielenie dotacji na przygotowanie ciepłej wody użytkowej - Przygotowanie ciepłej wody użytkowej za pomocą alternatywnych sposobów pozyskania energii pierwotnej*	50 000,00
900	90005	*6230*	*jednostki nie zaliczane do sektora finansów publicznych*	
zadanie ujęte w WPF			*Plan Gospodarki Niskoemisyjnej - Udzielenie dotacji na ograniczenie emisji zanieczyszczeń - Ograniczenie emisji zanieczyszczeń powstających ze spalania paliw na potrzeby c.o.*	50 000,00
900	90005	*6230*	*jednostki nie zaliczane do sektora finansów publicznych*	

zadanie ujęte w WPF			*Plan Gospodarki Niskoemisyjnej - udzielenie dotacji na produkcję energii elektrycznej - Produkcja energii elektrycznej na potaciach budynków użyteczności publicznej*	5 000,00
900	90005	*6230*	*jednostki nie zaliczane do sektora finansów publicznych*	
926	**92601**	***6660***	**Zwrot dotacji celowej na budowę Orlików w Lasocicach i Święciechowie do budżetu państwa (Ministerstwo Sportu) - zwrot części odzyskanego podatku VAT**	**13 000,00**
			jednostki zaliczane do sektora finansów publicznych	
926	**92601**	***6660***	**Zwrot dotacji w formie pomocy finansowej na budowę Orlików w Lasocicach i Święciechowie do budżetu Województwa Wielkopolskiego (Urząd Marszałkowski) - zwrot części odzyskanego podatku VAT**	**8 500,00**
			jednostki zaliczane do sektora finansów publicznych	
razem				***2 061 000,00***
OGÓŁEM				***17 001 231,26***

Załącznik Nr 5

do uchwały Nr XXXVII/285/2017 Rady Gminy Święciechowa z dnia 21 grudnia 2017 r.

Dotacje udzielane w roku 2018 z budżetu GMINY ŚWIĘCIECHOWA

Dział	Rozdział	Paragraf	Treść	Kwota dotacji (w zł)				
				ogółem (kol. 6+7+8+9)	podmiotowej	celowej		
						Zadania wspólne	Zadania własne	Pomoc finansowa
1.	2.	3.	4.	5	6	7	8	9
I. Jednostki sektora finansów publicznych			Nazwa jednostki	2 845 360	812 860	0	146 500	1 886 000
w tym:			*dotacje na zadania bieżące*	*959 360*	*812 860*	*0*	*146 500*	*0*
600	60004	2310	Miasto Leszno		0	0	98 000	0
900	90013	2310	Miasto Leszno		0	0	46 500	
921	92109	2480	Samorządowy Ośrodek Kultury w Święciechowie - ośrodki kultury		569 800	0	0	0
921	92109	2730	Samorządowy Ośrodek Kultury w Święciechowie - ośrodki kultury		0	0	2 000	
921	92116	2480	Samorządowy Ośrodek Kultury w Święciechowie - biblioteki		243 060	0	0	0
w tym:			**dotacje na zadania majątkowe**	*1 886 000*	*0*	*0*	*0*	*1 886 000*
600	60014	6300	Powiat Leszczyński					100 000
600	60014	6300	Powiat Leszczyński					800 000
600	60014	6300	Powiat Leszczyński					986 000
II. Jednostki nie należące do sektora finansów publicznych			Nazwa zadania	303 400	14 400	0	289 000	0
w tym:			*dotacje na zadania bieżące*	*157 400*	*14 400*	*0*	*143 000*	*0*
630	63095	2360	zadanie w zakresie zapewnienia bezpieczeństwa osób przebywających na obszarach wodnych - Wodne Ochotnicze Pogotowie Ratunkowe				20 000	
852	85232	2580	dofinansowanie pobytu 2 osób w Centrum Integracji Społecznej w Kłodzie		14 400			
926	92605	2360	upowszechnianie kultury fizycznej				123 000	
w tym:			*dotacje na zadania majątkowe*	*146 000*	*0*	*0*	*146 000*	*0*
900	90002	6230	dofinansowanie przydomowych oczyszczalni ścieków				14 000	
900	90005	6230	dofinansowanie usuwania wyrobów z azbestu				27 000	
900	90005	6230	dofinansowanie produkcji energii elektrycznej				5 000	
900	90005	6230	dofinansowanie ograniczenie emisji z c.o.				50 000	
900	90005	6230	dofinansowanie przygotowanie ciepłej wody				50 000	
Ogółem dotacje z budżetu				3 148 760	827 260	0	435 500	1 886 000
w tym:								
dotacje na zadania bieżące				*1 116 760*	*827 260*	*0*	*289 500*	*0*
dotacje na zadania majątkowe				*2 032 000*	*0*	*0*	*146 000*	*1 886 000*

Załącznik Nr 6
do uchwały Nr XXXVII/285/2017 Rady Gminy Święciechowa z dnia 21 grudnia 2017 r.

Przychody i rozchody budżetu w 2018 r.

Lp.	Treść	Klasyfikacja §	Kwota
1	2	3	4
Przychody ogółem:			**9 465 962,77**
1	Wolne środki, o których mowa w art.. 217 ust 2 pkt 6 ustawy	950	1 668 706,03
2	Przychody z zaciągniętych pożyczek i kredytów na rynku krajowym	952	6 925 000,00
3	Nadwyżki z lat ubiegłych	957	872 256,74
Rozchody ogółem:			**930 000,00**
1	Spłaty otrzymanych krajowych pożyczek i kredytów	992	930 000,00

Załącznik Nr 7/1
do uchwały nr XXXVII/285/2017 Rady Gminy Święciechowa z dnia 21 grudnia 2017 r.

WYDATKI Z FUNDUSZU SOŁECKIEGO GMINY ŚWIĘCIECHOWA NA ROK 2018

Dział	Rozdział	§	Nazwa przedsięwzięcia	Plan na 2018 rok
1	2	3	4	5
SOŁECTWO DŁUGIE NOWE: kwota funduszu sołeckiego na 2018 r.: **16.368,60 zł** zgodnie z art.3 ust. 1 ustawy o funduszu sołeckim (Dz.U. z 2014 r., poz.301 ze zm.)				
600	60016	4210	Tłuczeń do utwardzania dróg	11 368,60
921	92195	4210	Organizacja imprez kulturalnych dla mieszkańców	1 500,00
		4300	Organizacja imprez kulturalnych dla mieszkańców	1 500,00
926	92601	4210	Zakup urządzeń na potrzeby boiska sportowego przy szkole	2 000,00
			RAZEM	**16 368,60**
SOŁECTWO DŁUGIE STARE: kwota funduszu sołeckiego na 2018 r.: **36.213,70 zł** zgodnie z art.3 ust. 1 ustawy o funduszu sołeckim (Dz.U. z 2014 r., poz.301 ze zm.)				
600	60016	6050	Projekt budowalny na przebudowę ul. Nowej w m. Długie Stare	10 000,00
921	92195	4210	Organizacja imprez kulturalnych dla mieszkańców	2 000,00
		4300	Organizacja imprez kulturalnych dla mieszkańców	1 213,70
926	92601	4210	Zakup urządzeń na potrzeby boiska sportowego przy szkole	23 000,00
			RAZEM	**36 213,70**
SOŁECTWO GOŁANICE: kwota funduszu sołeckiego na 2018 r.: **25.603,10 zł** zgodnie z art.3 ust. 1 ustawy o funduszu sołeckim (Dz.U. z 2014 r., poz.301 ze zm.)				
010.	01008.	4300	Oczyszczenie stawu ppoż.	15 000,00
600	60016	6050	Utwardzenie parkingu (szkolny przystanek autobusowy) na ulicy Parkowej w Gołanicach	8 103,10
921	92195	4210	Organizacja imprez kulturalnych dla mieszkańców	1 500,00
		4300	Organizacja imprez kulturalnych dla mieszkańców	1 000,00
			RAZEM	**25 603,10**
SOŁECTWO HENRYKOWO: kwota funduszu sołeckiego na 2018 r.: **19.664,05 zł** zgodnie z art.3 ust. 1 ustawy o funduszu sołeckim (Dz.U. z 2014 r., poz.301 ze zm.)				
900	90015	6050	Projekt oświetlenia ulicznego na ul. Diamentowej w Henrykowie	10 000,00
921	92109	4270	Kontynuacja odnowy elewacji budynku Sali wiejskiej w Henrykowie	7 664,05
			Malowanie pomieszczenia kuchennego na Sali wiejskiej	2 000,00
			RAZEM	**19 664,05**
SOŁECTWO LASOCICE, OGRODY: kwota funduszu sołeckiego na 2018 r.: **36.213,70 zł** zgodnie z art.3 ust. 1 ustawy o funduszu sołeckim (Dz.U. z 2014 r., poz.301 ze zm.)				
010.	01010.	6050	Przykrycie rowu wdłuż ul. Ogrodowej w Lasocicach	36 213,70
			RAZEM	**36 213,70**
SOŁECTWO NIECHŁÓD: kwota funduszu sołeckiego na 2018 r.: **23.031,93 zł** zgodnie z art.3 ust. 1 ustawy o funduszu sołeckim (Dz.U. z 2014 r., poz.301 ze zm.)				
900	90004	6050	Wykonanie ogrodzenia placu zabaw	15 374,39
921	92109	4210	Zakup zestawu nagłaśniającego	7 657,54
			RAZEM	**23 031,93**

SOŁECTWO PIOTROWICE: kwota funduszu sołeckiego na 2018 r.: **13.761,22 zł** zgodnie z art.3 ust. 1 ustawy o funduszu sołeckim (Dz.U. z 2014 r., poz.301 ze zm.)				
921	92109	4270	Modernizacja terenu przed swietlicą wiejską	10 761,22
921	92195	4210	Organizacja imprez kulturalnych dla mieszkańców	1 500,00
		4300	Organizacja imprez kulturalnych dla mieszkańców	1 500,00
			RAZEM	**13 761,22**
SOŁECTWO PRZYBYSZEWO: kwota funduszu sołeckiego na 2018 r.: **28.355,35 zł** zgodnie z art.3 ust. 1 ustawy o funduszu sołeckim (Dz.U. z 2014 r., poz.301 ze zm.)				
921	92109	4270	Wymiana posadzki, odnowa sufitu Sali wiejskiej	23 355,35
921	92195	4210	Organizacja imprez kulturalnych dla mieszkańców	2 000,00
		4300	Organizacja imprez kulturalnych dla mieszkańców	3 000,00
			RAZEM	**28 355,35**
SOŁECTWO STRZYŻEWICE: kwota funduszu sołeckiego na 2018 r.: **23.828,63 zł** zgodnie z art.3 ust. 1 ustawy o funduszu sołeckim (Dz.U. z 2014 r., poz.301 ze zm.)				
921	92109	4210	Doposażenie sali wiejskiej	14 523,28
		4270	Remont Sali wiejskiej	8 305,35
	92195	4210	Organizacja imprez kulturalnych dla mieszkańców	1 000,00
			RAZEM	**23 828,63**
SOŁECTWO ŚWIĘCIECHOWA: kwota funduszu sołeckiego na 2018 r.: **36.213,70 zł** zgodnie z art.3 ust. 1 ustawy o funduszu sołeckim (Dz.U. z 2014 r., poz.301 ze zm.)				
921	92195	4210	Organizacja imprez kulturalnych dla mieszkańców	3 000,00
		4300	Organizacja imprez kulturalnych dla mieszkańców	3 000,00
926	92601	6050	Wykonanie kostki brukowej na boisku sportowym przy ul Strzeleckiej w Święciechowie	30 213,70
			RAZEM	**36 213,70**
SOŁECTWO TRZEBINY: kwota funduszu sołeckiego na 2018 r.: **13.761,22 zł** zgodnie z art.3 ust. 1 ustawy o funduszu sołeckim (Dz.U. z 2014 r., poz.301 ze zm.)				
921	92109	6050	Przeniesienie Sali wiejskiej i utworzenie Stodoły Marzeń	11 761,22
	92195	4210	Organizacja imprez kulturalnych dla mieszkańców sołectwa	1 000,00
		4300	Organizacja imprez kulturalnych dla mieszkańców sołectwa	1 000,00
			RAZEM	**13 761,22**
			OGÓŁEM WSZYSTKIE SOŁECTWA	**273 015,20**

Załącznik Nr 7/2
do uchwały nr XXXVII/285/2017 Rady Gminy Święciechowa z dnia 21 grudnia 2017 r.

ZBIORCZO PLAN FUNDUSZU SOŁECKIEGO NA 2018 ROK

Dział	Rozdział	§	Nazwa	Kwota
010			ROLNICTWO I ŁOWIECTWO	51 213,70
	01008		**Melioracje wodne**	**15 000,00**
		4300	Zakup usług pozostałych	15 000,00
	01010		**Infrastruktura wodociągowa i sanitacyjna wsi**	**36 213,70**
		6050	Wydatki inwestycyjne jednostek budżetowych	36 213,70
600			TRANSPORT I ŁĄCZNOŚĆ	29 471,70
	60016		**Drogi publiczne gminne**	**29 471,70**
		4210	Zakup materiałów i wyposażenia	11 368,60
		6050	Wydatki inwestycyjne jednostek budżetowych	18 103,10
900			GOSPODARKA KOMUNALNA I OCHRONA ŚRODOWISKA	25 374,39
	90004		**Utrzymanie zieleni w miastach i gminach**	**15 374,39**
		6050	Wydatki inwestycyjne jednostek budżetowych	15 374,39
	90015		**Oświetlenie ulic, placów i dróg**	**10 000,00**
		6050	Wydatki inwestycyjne jednostek budżetowych	10 000,00
921			KULTURA I OCHRONA DZIEDZICTWA NARODOWEGO	111 741,71
	92109		**Domy i ośrodki kultury, świetlice i kluby**	**86 028,01**
		4210	Zakup materiałów i wyposażenia	22 180,82
		4270	Zakup usług remontowych	52 085,97
		6050	Wydatki inwestycyjne jednostek budżetowych	11 761,22
	92195		**Pozostała działalność**	**25 713,70**
		4210	Zakup materiałów i wyposażenia	13 500,00
		4300	Zakup usług pozostałych	12 213,70
926			KULTURA FIZYCZNA	55 213,70
	92601		**Obiekty sportowe**	**55 213,70**
		4210	Zakup materiałów i wyposażenia	25 000,00
		6050	Wydatki inwestycyjne jednostek budżetowych	30 213,70
			RAZEM	**273 015,20**
			w tym:	
			- wydatki bieżące	*151 349,09*
			- wydatki majątkowe	*121 666,11*

Załącznik Nr 8

do uchwały Nr XXXVII/285/2017 Rady Gminy Święciechowa z dnia 21 grudnia 2017 r.

Dochody i wydatki na realizację zadań wykonywanych na podstawie zawartych umów lub porozumień między jednostkami samorządu terytorialnego w 2018 roku

Dział	Rozdział	Paragraf	Treść	Wartość
			DOCHODY	
600			**Transport i łączność**	**265 000,00**
	60016		**Drogi publiczne gminne**	**265 000,00**
		6300	Dotacja celowa otrzymana z tytułu pomocy finansowej udzielanej między jednostkami samorządu terytorialnego na dofinansowanie własnych zadań inwestycyjnych i zakupów inwestycyjnych	265 000,00
			DOCHODY OGÓŁEM	**265 000,00**
			WYDATKI	
600			**Transport i łączność**	**265 000,00**
	60016		**Drogi publiczne gminne**	**265 000,00**
		6050	Wydatki inwestycyjne jednostek budżetowych	265 000,00
			WYDATKI OGÓŁEM	**265 000,00**

Uchwała Nr XXXVII/286/2017

Rady Gminy Święciechowa

z dnia 21 grudnia 2017 r.

w sprawie uchwalenia Gminnego Programu Profilaktyki i Rozwiązywania Problemów Alkoholowych na rok 2018

Na podstawie art. 18 ust. 2 pkt 15 ustawy z dnia 8 marca 1990 r. o samorządzie gminnym (Dz. U. z 2017 r. poz. 1875 ze zmianami) oraz art. 4^1 ust. 2 i 5 ustawy z dnia 26 października 1982r. o wychowaniu w trzeźwości i przeciwdziałaniu alkoholizmowi (Dz. U. z 2016 r., poz. 487 ze zmianami) oraz Rozporządzenia Rady Ministrów z dnia 4 sierpnia 2016 r. w sprawie Narodowego Programu Zdrowia na lata 2016-2020 (Dz. U. z 2016 r., poz 1492) **Rada Gminy Święciechowa uchwala co następuje :**

§ 1. Uchwala się Gminny Program Profilaktyki i Rozwiązywania Problemów Alkoholowych na rok 2018, który stanowi załącznik Nr 1 do niniejszej uchwały.

§ 2. Wykonanie uchwały powierza się Wójtowi Gminy Święciechowa.

§ 3. Uchwała wchodzi w życie z dniem 1 stycznia 2018 r.

Przewodniczący Rady Gminy

Jan Dutka

Załącznik Nr 1
do Uchwały Nr XXXVII/286/2017
Rady Gminy Święciechowa
z dnia 21 grudnia 2017 r.

Gminny Program Profilaktyki i Rozwiązywania Problemów Alkoholowych na rok 2018

Rozdział 1

WPROWADZENIE

§1.

Alkoholizm dotyka coraz więcej osób bez względu na płeć, wiek i pochodzenie społeczne. Napoje alkoholowe stają się nieodłącznym elementem spotkań rodzinnych, towarzyskich czy zawodowych bez względu na środowisko. Niepokojące jest zjawisko powszechnej tolerancji spożywania alkoholu przez ludzi młodych. Niejednokrotnie rodzice sami podają dzieciom tzw. alkohole słabe, np. szampan, piwo. Polska zajmuje jedno z pierwszych miejsc na liście państw pod względem ilości spożycia alkoholu przypadającego na statystycznego Polaka oraz ilości osób uzależnionych. Jak wiadomo człowiek może uzależnić się nie tylko od alkoholu ale także od innych substancji psychoaktywnych. Przystępując do opracowania gminnego programu konieczne jest uświadomienie sobie, że problemy związane z uzależnieniem od np. alkoholu, narkotyków, nikotyny i innych dotyczą różnych sfer naszego życia i powodują różne szkody (społeczne, zdrowotne, ekonomiczne) zarówno te wymierne, związane choćby z opieką zdrowotną, wypadkami drogowymi czy przestępczością, jak i te niewymierne (cierpienie i ból). Należy zdawać sobie sprawę z tego, że szkody te dotyczą zarówno kraju, społeczności lokalnej, jak i konkretnej rodziny. Dlatego "polityka uzależnień" powinna obchodzić wszystkich i chociaż obserwacje wskazują, że w samorządach gminnych dzieją się rzeczy ważne i potrzebne, to należy wciąż doskonalić i rozwijać lokalne systemy rozwiązywania problemów uzależnień.

Rozdział 2

SAMORZĄD GMINNY A USTAWA O WYCHOWANIU W TRZEŹWOŚCI I PRZECIWDZIAŁANIU ALKOHOLIZMOWI

§ 2.

Zgodnie z zapisami art. 4^1 ust. 1 i 2 ustawy z dnia 26 października 1982r. o wychowaniu w trzeźwości i przeciwdziałaniu alkoholizmowi (Dz. U. z 2016 r., poz. 487 ze zmianami), zwanej dalej „ustawą", samorząd gminny jest zobowiązany do prowadzenia działań związanych z profilaktyką i rozwiązywaniem problemów alkoholowych oraz integracją społeczną osób uzależnionych od alkoholu. W szczególności zadania te obejmują:

1) zwiększenie dostępności pomocy terapeutycznej i rehabilitacyjnej dla osób uzależnionych od alkoholu;

2) udzielenie rodzinom, w których występują problemy alkoholowe, pomocy psychospołecznej i prawnej, a w szczególności ochrony przed przemocą w rodzinie;

3) prowadzenie profilaktycznej działalności informacyjnej i edukacyjnej w zakresie rozwiązywania problemów alkoholowych i przeciwdziałania narkomanii w szczególności dla dzieci i młodzieży, w tym prowadzenie pozalekcyjnych zajęć sportowych, a także działań na rzecz dożywiania dzieci uczestniczących w pozalekcyjnych programach opiekuńczo-wychowawczych i socjoterapeutycznych;

4) wspomaganie działalności instytucji, stowarzyszeń i osób fizycznych, służącej rozwiązywaniu problemów alkoholowych;

5) podejmowanie interwencji w związku z naruszeniem przepisów dotyczących reklamy napojów alkoholowych i zasad ich sprzedaży (art. 13^1 ust. 1 i 15 ustawy) oraz występowania przed sądem w charakterze oskarżyciela publicznego;

6) wspieranie zatrudnienia socjalnego poprzez organizowanie i finansowanie centrów integracji społecznej.

§ 3.

1. Realizacja zadań, o których mowa w art. 4^1 ust. 1 jest prowadzona w postaci gminnego programu profilaktyki i rozwiązywania problemów alkoholowych.

2. Podstawą prawną działań związanych z profilaktyką i rozwiązywaniem problemów alkoholowych w gminie jest ustawa z dnia 26 października 1982r. o wychowaniu w trzeźwości i przeciwdziałaniu alkoholizmowi (Dz. U. z 2016 r., poz. 487 ze zmianami).

3. Zgodnie z zapisami art. 12 ust. 1 i 2 ustawy , rada gminy ustala w drodze uchwały dla terenu gminy liczbę punktów sprzedaży napojów zawierających powyżej 4,5% alkoholu (z wyjątkiem piwa) przeznaczonych do spożycia poza miejscem sprzedaży, jak i w miejscu sprzedaży oraz zasady usytuowania na terenie gminy miejsc sprzedaży i podawania napojów alkoholowych. Do zadań wójtów, burmistrzów, prezydentów miast , zgodnie z art. 4^1 ust. 3 ustawy należy powołanie gminnych komisji rozwiązywania problemów alkoholowych, w szczególności inicjujących działania w zakresie określonym w ust. 1 oraz podejmujących czynności zmierzające do orzeczenia o zastosowaniu wobec osoby uzależnionej od alkoholu obowiązku poddania się leczeniu w zakładzie lecznictwa odwykowego. Gminne komisje rozwiązywania problemów alkoholowych wykonują także ekspertyzy dotyczące zgodności lokalizacji punktów sprzedaży napojów alkoholowych z odnośnymi uchwałami rady gminy oraz wydają opinię w drodze postanowień, stanowiące warunek wydania zezwolenia przez wójta, burmistrza, prezydenta miasta na prowadzenie sprzedaży napojów alkoholowych (zgodnie z art. 18^2 ust. 1 ustawy).

Rozdział 3

ZADANIA JEDNOSTEK SAMORZĄDU TERYTORIALNEGO OBJĘTE NARODOWYM PROGRAMEM ZDROWIA

§ 4. Narodowy Program Zdrowia na lata 2016-2020 nakłada na jednostki samorządu terytorialnego następujące zadania:

1) prowadzenie działań informacyjno-edukacyjnych, w tym kampanii edukacyjnych, dotyczących ryzyka szkód wynikających ze spożywania alkoholu dla konsumentów i ich otoczenia,
2) prowadzenie działań edukacyjnych dla dorosłych w zakresie szkód wynikających z picia alkoholu przez dzieci i młodzież,
3) upowszechnianie informacji dotyczących zjawiska przemocy w rodzinie i możliwości przeciwdziałania przemocy w rodzinach, w szczególności z problemem alkoholowym,
4) podnoszenie kompetencji przedstawicieli instytucji działających w zakresie profilaktyki i rozwiązywania problemów wynikających z używania alkoholu, w tym w zakresie przeciwdziałania przemocy w rodzinie,
5) podnoszenie kompetencji osób pracujących z dziećmi i młodzieżą w zakresie skutecznych oddziaływań profilaktycznych oraz udzielających pomocy dzieciom z rodzin z problemem alkoholowym,
6) zmniejszanie dostępności fizycznej i ekonomicznej alkoholu,
7) zapewnienie skutecznego przestrzegania prawa w zakresie produkcji, dystrybucji, reklamy, promocji oraz spożywania napojów alkoholowych,
8) poszerzanie i udoskonalanie oferty, upowszechnianie oraz wdrażanie uniwersalnych programów profilaktycznych rekomendowanych w ramach Systemu rekomendacji programów profilaktycznych i promocji zdrowia psychicznego, w tym programów profilaktyki uniwersalnej, które biorą pod uwagę wspólne czynniki ryzyka problemów alkoholowych i innych zachowań ryzykownych i czynniki chroniące, wspierające prawidłowy rozwój,
9) prowadzenie i upowszechnienie programów profilaktycznych w zakresie problemów alkoholowych wśród osób dorosłych, w tym w szczególności w miejscu nauki lub pracy,
10) poszerzenie i udoskonalanie oferty, upowszechnianie oraz wdrażanie programów rozwijających kompetencje wychowawcze rodziców i wychowawców sprzyjające kształtowaniu postaw i zachowań prozdrowotnych dzieci i młodzieży,
11) poszerzanie i udoskonalanie oferty, upowszechnianie i wdrażanie programów profilaktycznych rekomendowanych w ramach systemu rekomendacji programów

profilaktycznych i promocji zdrowia psychicznego z obszaru profilaktyki selektywnej adresowanych do dzieci, młodzieży, rodziców i wychowawców,

12) poszerzanie i podnoszenie jakości oferty pomocy psychologicznej, socjoterapeutycznej i opiekuńczej dla dzieci z rodzin z problemem alkoholowym,

13) poszerzanie i udoskonalanie oferty upowszechnianie i wdrażanie programów profilaktycznych rekomendowanych w ramach systemu rekomendacji programów profilaktycznych i promocji zdrowia psychicznego z obszaru profilaktyki wskazującej,

14) udzielanie specjalistycznej pomocy i wsparcia rodzicom, których dzieci upijają się,

15) zwiększanie dostępności i podnoszenie jakości specjalistycznych świadczeń w zakresie leczenia uzależnienia od alkoholu,

16) poszerzanie i udoskonalanie oferty leczenia uzależnienia od alkoholu, w tym o programy ograniczania picia alkoholu, oraz popularyzowanie metod mających naukowo dowiedzioną skuteczność,

17) zwiększanie oferty działań zmierzających do aktywizacji zawodowej i społecznej osób uzależnionych od alkoholu lub zwiększanie dostępności do istniejących form wsparcia,

18) wspieranie działalności środowisk abstynenckich, zwiększanie dostępności i podniesienie jakości pomocy dla członków rodzin z problemem alkoholowym,

19) zwiększanie dostępności i podniesienie jakości pomocy dla osób doznających przemocy w rodzinie, w szczególności z problemem alkoholowym,

20) podejmowanie działań interwencyjnych i edukacyjnych adresowanych do osób stosujących przemoc w rodzinie,

21) reedukacja osób, które prowadziły pojazdy, będąc pod wpływem alkoholu,

22) upowszechnianie, wdrażanie, udoskonalanie i poszerzanie oferty programów profilaktyki uniwersalnej, wskazującej i selektywnej, zalecanych w ramach systemu rekomendacji programów profilaktycznych i promocji zdrowia psychicznego, w tym programów profilaktyki uniwersalnej, które biorą pod uwagę wspólne czynniki ryzyka palenia wyrobów tytoniowych i innych zachowań ryzykownych, czynniki chroniące i wspierające prawidłowy rozwój,

23) upowszechnienie informacji dotyczących zagrożeń wynikających z używania wyrobów tytoniowych i wyrobów powiązanych, w tym realizacja kampanii informacyjno—edukacyjnych.

Rozdział 4

PRZEPISY LOKALNE DOTYCZĄCE WYKONYWANIA ZADAŃ OKREŚLONYCH W USTAWIE O WYCHOWANIU W TRZEŹWOŚCI I PRZECIWDZIAŁANIU ALKOHOLIZMOWI

§ 5.

1. Przy opracowaniu Gminnego Programu Profilaktyki i Rozwiązywania Problemów Alkoholowych w Gminie Święciechowa na 2018 r. uwzględnione zostały wskazówki wynikające z rekomendacji do realizowania i finansowania gminnych programów profilaktyki i rozwiązywania problemów alkoholowych w 2018 r. Państwowej Agencji Rozwiązywania Problemów Alkoholowych.
2. Zadania i sposoby ich realizacji określone w Gminnym Programie Profilaktyki i Rozwiązywania Problemów Alkoholowych w 2018 r. dostosowane są do potrzeb lokalnych i możliwości prowadzenia określonych form pracy i wykonania w oparciu o posiadane zasoby instytucjonalne i osobowe oraz ewentualną pomoc merytoryczną i materialną ze strony podmiotów zewnętrznych - jednostek samorządowych wyższego szczebla, organizacji, instytucji i osób fizycznych.
3. Finansową podstawę realizacji Gminnego Programu Profilaktyki i Rozwiązywania Problemów Alkoholowych stanowią dochody gminy z opłat za wydanie zezwolenia na sprzedaż napojów alkoholowych zgodnie z art. 18^2 ustawy o wychowaniu w trzeźwości i przeciwdziałaniu alkoholizmowi.
4. Gminny Program Profilaktyki i Rozwiązywania Problemów Alkoholowych może być modyfikowany w przypadku uzasadnionych potrzeb związanych z zapobieganiem i rozwiązywaniem problemów alkoholowych uchwałami Rady Gminy.

§ 6.

Gminna Komisja Rozwiązywania Problemów Alkoholowych została powołana Zarządzeniem Wójta Gminy Święciechowa Nr 0050/40/2016 z dnia 05 lipca 2016 r.

§ 7.

1. Podmioty posiadające zezwolenie na sprzedaż napojów alkoholowych na dzień opracowania programu wg posiadanych zezwoleń. Podmioty posiadające zezwolenie –

1) spożycie alkoholu w miejscu sprzedaży - 7 punktów,

a) do 4,5% alkoholu oraz piwa - 7 punktów,

b) od 4,5% do 18% alkoholu - 4 punkty,

c) powyżej 18% alkoholu - 4 punkty,

2) spożycie alkoholu poza miejscem sprzedaży - 23 punkty:

a) do 4,5% alkoholu oraz piwa - 23 punkty,

b) od 4,5% do 18% alkoholu - 22 punkty,

c) powyżej 18% alkoholu - 20 punktów.

Rozdział 5

DIAGNOZA PROBLEMÓW UZALEŻNIEŃ I INNYCH ZAGROŻEŃ SPOŁECZNYCH W GMINIE ŚWIĘCIECHOWA

§ 8.

Charakterystyka Gminy.

Gmina Święciechowa położona jest w powiecie leszczyńskim, w południowej części województwa wielkopolskiego.

Powierzchnia ewidencyjna gminy wynosi 13 448 ha, co pozwala zaliczyć ją do gmin średniej wielkości. Według stanu na dzień 06.04.2017 r. Gminę zamieszkuje 8 366 mieszkańców, z czego 3 151 mieszkańców liczy sama Święciechowa. Podobnie jak w innych rejonach powiatu leszczyńskiego w gminie Święciechowa dominuje rolnictwo. Rolnicy z powodzeniem uprawiają zboże paszowe i hodują trzodę chlewną. Lasy, grunty leśne i zadrzewienia zajmują 4 527 ha, tj. 29,71% powierzchni Gminy. (Powierzchnia ewidencyjna z Zestawienia Zbiorczego Gruntów dla Gminy wg Stanu na 01.01.2017 r.)

§ 9.

Charakterystyka Gminy pod względem problemów społecznych.

1. Do głównych problemów społecznych dotykających ludność gminy Święciechowa należą przede wszystkim:

1) ubóstwo;

2) bezrobocie, szczególnie długotrwałe z wieloma konsekwencjami dla życia jednostki i rodziny;

3) bezradność w sprawach opiekuńczo-wychowawczych i prowadzeniu gospodarstwa domowego, szczególnie w rodzinach wielodzietnych i niepełnych;

4) niepełnosprawność, długotrwała choroba;

5) alkoholizm.

2. Statystyki Gminnego Ośrodka Pomocy Społecznej w Święciechowa wskazują, iż ze świadczeń pomocy społecznej rodziny korzystają najczęściej z powodów:

1) ubóstwo - 93 rodziny (239 osób w rodzinach);

2) bezdomność - 7 osób;

3) bezradność w sprawach opiekuńczo-wychowawczych - 33 rodziny (121 osób w rodzinach);

4) bezrobocie - 54 rodziny (137 osób w rodzinach);

5) niepełnosprawność - 81 rodzin (174 osoby w rodzinach);

6) długotrwała lub ciężka choroba - 108 rodzin (235 osób w rodzinach);

7) alkoholizm - 9 rodzin (20 osób w rodzinach);

8) rodziny wielodzietne - 9 rodzin (49 osób w rodzinach).

3. Z rozeznania pracowników socjalnych (rodzinny wywiad środowiskowy) wynika, że w rodzinach z ww. problemami społecznymi związane jest często nadużywanie alkoholu przez członków rodzin.

5. Z informacji udostępnionych przez Komendę Powiatową Policji – Zespół Dzielnicowych w Święciechowie wynika, iż w 2017 r. na terenie Gminy Święciechowa przeprowadzono postępowania w sprawie przestępstw przeciwko rodzinie i opiece. Najczęstszym skutkiem stosowania przemocy w funkcjonowaniu rodziny jest zanik więzi rodzinnych, alkoholizm członków rodziny, brak poczucia bezpieczeństwa (szczególnie dla małoletnich) i utrata wzorców postępowania zgodnych z normami społecznymi. Sytuacja konfliktowa powoduje, że część dzieci i młodzieży większość czasu spędza poza domem, co naraża je na niekorzystny wpływ środowiska rówieśniczego.

Dane statystyczne Komendy Powiatowej Policji – Zespół Dzielnicowych w Święciechowie informują o przestępstwach, gdzie źródłem był alkohol:

1) mandaty karne w związku ze złamaniem przepisów ustawy o wychowaniu w trzeźwości i przeciwdziałaniu alkoholizmowi - 60; (dot. spożywania alkoholu w miejscach publicznych)

2) kierowanie pojazdami w stanie nietrzeźwym - 11;

3) interwencje ogółem: 205 (w tym 32 - interwencje domowe).

Rozdział 6

STAN ZASOBÓW W SFERZE PROFILAKTYKI I ROZWIĄZYWANIA PROBLEMÓW ALKOHOLOWYCH W GMINIE ŚWIĘCIECHOWA

§ 10.

Na terenie Gminy Święciechowa funkcjonują następujące instytucje i organizacje, które w swoich działaniach realizują zadania z zakresu zapobiegania problemom społecznym, w tym przeciwdziałania alkoholizmowi:

1) Gminna Komisja Rozwiązywania Problemów Alkoholowych,
2) Zespół Dzielnicowych w Święciechowie,
3) Gminny Ośrodek Pomocy Społecznej,
4) Interdyscyplinarny Zespół ds. Przeciwdziałania Przemocy w Rodzinie,
6) Niepubliczny Zakład Opieki Zdrowotnej Ośrodek Zdrowia w Święciechowie,
7) Placówki oświatowe,
8) Parafie,
9) Samorządowy Ośrodek Kultury w Święciechowie.

Rozdział 7

MISJA, CELE I ZADANIA GMINNEGO PROGRAMU PROFILAKTYKI I ROZWIĄZYWANIA PROBLEMÓW ALKOHOLOWYCH W ROKU 2018

§ 11.

MISJA: zapobieganie powstawaniu problemów alkoholowych.

CEL I - Zwiększenie dostępności świadczeń w zakresie leczenia i rehabilitacji dla osób uzależnionych od alkoholu.

1. Cele szczegółowe:

1) ułatwienie osobom uzależnionym od alkoholu udziału w programach terapeutycznych;
2) organizowanie warunków pierwszego kontaktu dla osób uzależnionych i współuzależnionych;

2. Odbiorcy:

1) organizatorzy poradnictwa i działań wspierających;
2) placówki terapeutyczne;

3) osoby uzależnione i ich rodziny;

3. Zadania:

1) umożliwienie osobom z gminy Święciechowa systematycznego udziału w zajęciach terapeutycznych w Poradni Terapii Uzależnień i Współuzależnień w Lesznie;

2) finansowanie punktu konsultacyjnego dla osób uzależnionych od alkoholu, narkotyków i innych oraz osób doświadczających przemocy domowej, do którego zadań należy:

a) motywowanie zarówno osób uzależnionych jak i osób współuzależnionych do podjęcia psychoterapii w placówkach lecznictwa odwykowego, kierowanie do leczenia specjalistycznego;

b) motywowanie osób pijących ryzykownie i szkodliwie, ale nie uzależnionych, do zmiany szkodliwego wzorca picia;

c) udzielenie wsparcia osobom po zakończonym leczeniu odwykowym (np. poprzez rozmowy podtrzymujące, prowadzenie przy punkcie konsultacyjnym grupy wsparcia dla osób po zakończonym leczeniu w placówce odwykowej);

d) rozpoznanie zjawisk przemocy domowej, udzielenie stosownego wsparcia i informacji o możliwościach uzyskania pomocy i powstrzymywania przemocy;

e) gromadzenie aktualnych informacji na temat dostępnych miejsc pomocy i kompetencji poszczególnych służb i instytucji z terenu gminy, które powinny być włączone w systemową pomoc rodzinie;

- finansowanie ponadstandardowej terapii uzależnień dla osób i rodzin po odbyciu terapii podstawowej;
- współpraca z biegłymi sądowymi w zakresie orzecznictwa uzależnienia od alkoholu (pokrycie kosztów wydania opinii biegłych);
- kierowanie do sądu wniosków o przymusowe leczenie w stosunku do osób, które odmówiły dobrowolnego leczenia bądź je przerwały;
- finansowanie warsztatów i szkoleń dla realizatorów zadań wynikających z programu w celu podniesienia kwalifikacji i profesjonalizmu świadczonych usług.

CEL II - Udzielenie rodzinom, w których występują problemy alkoholowe, pomocy psychospołecznej i prawnej a przede wszystkim ochrony przed przemocą w rodzinie.

1. Cel szczegółowy: rozwój systemu przeciwdziałania przemocy w rodzinach poprzez współpracę Gminnej Komisji Rozwiązywania Problemów Alkoholowych z Gminnym Zespołem Interdyscyplinarnym ds. Przeciwdziałania Przemocy w Rodzinie w gminie Święciechowa.

2. Odbiorcy:

1) placówki i instytucje tworzące system interwencji i przeciwdziałania przemocy;

2) rodziny, w których występuje przemoc, ofiary i sprawcy;

3. Zadania:

1) świadczenie pomocy psychologicznej w punkcie konsultacyjnym także dla ofiar przemocy;

2) realizacja programu opiekuńczo-wychowawczego w ramach zajęć o charakterze terapeutycznym skierowanych dla dzieci z rodzin zagrożonych dysfunkcją.

4. Cele programu terapeutycznego:

1) Rozwojowe:

a) budowanie poczucia wspólnoty grupowej;

b) zaspokojenie potrzeby aktywności społecznej;

c) zaspokojenie potrzeb wyrażania siebie;

d) zaspokojenie potrzeby nawiązania bliskiego kontaktu z osobą dorosłą;

e) zaspokojenie potrzeby przynależności do grupy rówieśniczej i jej aprobaty;

2) Edukacyjne:

a) zdobycie umiejętności porozumiewania się i konstruktywnego rozwiązywania konfliktów z dorosłymi i rówieśnikami;

b) uczenie różnych sposobów odreagowywania negatywnych emocji;

c) doskonalenie umiejętności rozpoznawania i nazywania emocji;

d) dostarczenie wiedzy nt. skutecznej i nieskutecznej komunikacji;

e) zdobycie umiejętności wyrażania uczuć negatywnych;

3) Terapeutyczne:

a) budowanie pozytywnego obrazu siebie i zwiększenie poczucia własnej wartości;

b) stworzenie okazji do odreagowania napięć emocjonalnych;

c) zaspokojenie potrzeby bycia ważnym;

d) podejmowanie wspólnych działań służb i instytucji stosujących procedurę Niebieskiej karty, tj. Policja, GOPS, Sąd, GKRPA, służba zdrowia;

e) organizacja i finansowanie wypoczynku dla dzieci i młodzieży z realizacją programu profilaktycznego.

CEL III - Organizacja i prowadzenie działań profilaktycznych, w szczególności dla dzieci i młodzieży.

1. Cele szczegółowe:

1) wdrażanie różnorodnych form programów profilaktycznych dla dzieci i młodzieży zapobiegających używania alkoholu i substancji psychoaktywnych;

2) wspieranie instytucji prowadzących działalność profilaktyczną w organizowaniu różnorodnych form pracy profilaktycznej, opiekuńczo- wychowawczej, edukacyjnej i aktywizującej, w szczególności wśród dzieci i młodzieży;

3) rozwijanie wiedzy w społeczności lokalnej na temat problemów związanych z używaniem alkoholu poprzez prowadzenie profilaktycznej działalności informacyjnej i edukacyjnej dotyczącej problemów alkoholowych.

2. Odbiorcy:

1) społeczność lokalna;

2) dzieci i młodzież szkolna;

3) instytucje, organizacje, osoby fizyczne prowadzące działalność profilaktyczną, opiekuńczą i wychowawczą.

3. Zadania:

1) prowadzenie zajęć opiekuńczo-wychowawczych, aktywizujących, ukierunkowanych na organizację alternatywnych form spędzania czasu wolnego przez dzieci i młodzież, zmniejszających ryzyko kontaktu z alkoholem w ramach pozalekcyjnych zajęć jak, np. sportowo-rekreacyjnych, kółek zainteresowań oraz innych form;

2) realizacja programów profilaktycznych i warsztatów dla uczniów i nauczycieli w placówkach oświatowych na terenie gminy;

3) organizacja szkoleń zwiększających kompetencje osób podejmujących działania w zakresie rozwiązywania problemów alkoholowych;

4) zakup specjalistycznej literatury i materiałów edukacyjnych w celu rozpowszechnienia ich wśród uczniów, nauczycieli i rodziców;

5) publikowanie w prasie lokalnej artykułów dotyczących problematyki uzależnień.

CEL IV - Wspomaganie organizacji i instytucji działających na rzecz profilaktyki i rozwiązywania problemów alkoholowych.

1. Cel szczegółowy: wspieranie i udzielanie pomocy instytucjom, organizacjom i osobom fizycznym w realizacji zadań i programów z zakresu profilaktyki i rozwiązywania problemów alkoholowych.

2. Odbiorcy:

1) środowiska samopomocowe;

2) osoby zaangażowane w działania profilaktyczne;

3. Zadanie:

1) wspomaganie grupy samopomocowej w realizacji działań motywujących do podjęcia terapii i propagowania postaw trzeźwościowych;

2) propagowanie instytucji i osób wyspecjalizowanych w niesieniu pomocy dzieciom, młodzieży i dorosłym w obszarze problemów uzależnień;

3) kontynuowanie działań kontrolnych i interwencyjnych w stosunku do sprzedawców napojów alkoholowych mających na celu ograniczenie dostępności napojów alkoholowych i przestrzeganie zakazu sprzedaży alkoholu osobom niepełnoletnim.

Rozdział 8

PRZEWIDYWANE EFEKTY REALIZACJI PROGRAMU

§ 12.

Realizacja programu zakłada:

1) podniesienie świadomości mieszkańców Gminy Święciechowa wobec nadużywania alkoholu,

2) udzielanie profesjonalnej pomocy osobom uzależnionym i współuzależnionym,

3) zwiększenie zaangażowania lokalnej społeczności w działania związane z ograniczeniem alkoholizmu na terenie Gminy Święciechowa,

4) zmniejszenie skali dysfunkcji występujących w rodzinach, wynikających z uzależnień.

Rozdział 9

ZASADY FINANSOWANIA GMINNEJ KOMISJI ROZWIĄZYWANIA PROBLEMÓW ALKOHOLOWYCH W ŚWIĘCIECHOWIE

§ 13.

Wydatki na wynagrodzenia i diety, szkolenia, koszty podróży służbowych (delegacje) członków Gminnej Komisji Rozwiązywania Problemów Alkoholowych w Święciechowie finansowane są z budżetu gminy w ramach środków przeznaczonych na realizację zadań własnych wynikających z ustawy z dnia 26 października 1982r. o wychowaniu w trzeźwości i przeciwdziałaniu alkoholizmowi.

§ 14.

Wydatki bieżące związane z funkcjonowaniem Gminnej Komisji Rozwiązywania Problemów Alkoholowych w Święciechowie (doposażenie pomieszczeń, artykuły biurowe, itp.) finansowane są jak w § 12.

§ 15.

Członkowie Gminnej Komisji Profilaktyki i Rozwiązywania Problemów Alkoholowych otrzymują wynagrodzenie, za udział w posiedzeniu komisji:
- przewodniczący Komisji oraz członkowie Komisji - 10 % minimalnego wynagrodzenia pracowników określonego w Rozporządzeniu Rady Ministrów z dnia 12 września 2017 r. w sprawie wysokości minimalnego wynagrodzenia za pracę w 2017 r. (Dz.U. z 2017 r. poz. 1747) – za każdorazowy udział w posiedzeniu Komisji potwierdzony na liście obecności,
- sekretarz Komisji pełniący jednocześnie rolę koordynatora Gminnego Programu - 30 % minimalnego wynagrodzenia pracowników określonego w Rozporządzeniu Rady Ministrów z dnia 12 września 2017 r. w sprawie wysokości minimalnego wynagrodzenia za pracę w 2017 r. (Dz.U. z 2017 r. poz. 1747) - płatne miesięcznie.

Uzasadnienie do
Uchwały Nr XXXVII/286/2017
Rady Gminy Święciechowa
z dnia 21 grudnia 2017 r.

w sprawie uchwalenia Gminnego Programu Profilaktyki i Rozwiązywania Problemów Alkoholowych na rok 2018

Zgodnie z art. 4^1 ust. 1 ustawy z dnia 26 października 1982 roku o wychowaniu w trzeźwości i przeciwdziałaniu alkoholizmowi (Dz. U. z 2016 r. ,poz. 487 ze zmianami) do zadań własnych gminy należy prowadzenie działań związanych z profilaktyką i rozwiązywaniem problemów alkoholowych. Zadania te w szczególności obejmują:

1) zwiększenie pomocy terapeutycznej i rehabilitacyjnej dla osób uzależnionych od alkoholu,
2) udzielanie rodzinom, w których wysterują problemy alkoholowe, pomocy psychospołecznej i prawnej, a w szczególności ochrony przed przemocą w rodzinie,
3) prowadzenie profilaktycznej działalności informacyjnej i edukacyjnej w zakresie rozwiązywania problemów alkoholowych i przeciwdziałania narkomanii, w szczególności dla dzieci i młodzieży, w tym prowadzenie pozalekcyjnych zajęć sportowych, a także działań na rzecz dożywiania dzieci uczestniczących w pozalekcyjnych programach opiekuńczo-wychowawczych i socjoterapeutycznych,
4) wspomaganie działalności instytucji, stowarzyszeń i osób fizycznych, służącej rozwiązywaniu problemów alkoholowych.

Według art. 4^1 ust. 2 cytowanej ustawy, realizacja ww. zadań prowadzona jest w formie gminnego programu profilaktyki i rozwiązywania problemów alkoholowych, uchwalanego corocznie przez radę gminy.

W związku z powyższym podjęcie uchwały jest uzasadnione.

Uchwała Nr XXXVII/287/2017

Rady Gminy Święciechowa

z dnia 21 grudnia 2017 r.

w sprawie uchwalenia Gminnego Programu Przeciwdziałania Narkomanii dla Gminy Święciechowa na rok 2018

Na podstawie art. 18 ust. 2 pkt 15 ustawy z dnia 8 marca 1990 r. o samorządzie gminnym (Dz. U. z 2017 r., poz. 1875 – ze zmianami) oraz art. 10 ust. 3 ustawy z dnia 29 lipca 2005r. o przeciwdziałaniu narkomanii (Dz. U. z 2017r., poz. 783 ze zmianami) **Rada Gminy Święciechowa ustala co następuje :**

§ 1. Uchwala się Gminny Program Przeciwdziałania Narkomanii dla Gminy Święciechowa na rok 2018, który stanowi załącznik Nr 1 do niniejszej uchwały.

§ 2. Wykonanie uchwały powierza się Wójtowi Gminy Święciechowa.

§ 3. Uchwała wchodzi w życie z dniem 1 stycznia 2018 r.

Przewodniczący Rady Gminy

Jan Dutka

Załącznik Nr 1
do Uchwały Nr XXXVII/287/2017
Rady Gminy Święciechowa
z dnia 21 grudnia 2017 r.

Gminny Program Przeciwdziałania Narkomanii na 2018 rok

Ustawa z dnia 29 lipca 2005r. o przeciwdziałaniu narkomanii umożliwia realizację zarówno działań profilaktycznych, jak i zaradczych na szczeblu gminnym. Ustawodawca wskazał zarówno zadania, jakie mają być realizowane, formę prawną w postaci gminnego programu przeciwdziałania narkomanii – zwanego dalej „Programem", jak i środki na realizację tych zadań.

Przeciwdziałanie narkomanii należy do zadań własnych gminy, obejmujących:

1) zwiększanie dostępności pomocy terapeutycznej i rehabilitacyjnej dla osób uzależnionych i osób zagrożonych uzależnieniem,

2) udzielanie rodzinom, w których występują problemy narkomanii pomocy psychospołecznej i prawnej,

3) prowadzenie profilaktycznej działalności informacyjnej, edukacyjnej oraz szkoleniowej w zakresie rozwiązywania problemów narkomanii,

4) wspomaganie działań instytucji, organizacji pozarządowych i osób fizycznych służących rozwiązywaniu problemów narkomanii,

5) pomoc społeczną osobom uzależnionym i rodzinom osób uzależnionych dotkniętych ubóstwem i wykluczeniem społecznym i integrowanie ze środowiskiem lokalnym tych osób z wykorzystaniem pracy socjalnej i kontraktu socjalnego.

I. OPIS PROBLEMU

Narkomania nie jest tylko tragedią dla ludzi uzależnionych i ich rodzin, ale również problemem społecznym. Stąd też podejmowane są wysiłki zmierzające do zwalczania i zapobiegania narkomanii.

Źródłem danych na temat rozpowszechniania konsumpcji narkotyków są przede wszystkim badania ankietowe prowadzone przez OBOP i ESPAD (Europejskie Szkolne Badania Ankietowe) oraz dane statystyczne z instytucji leczących osoby uzależnione od narkotyków.

Narkomania jest chorobą, która wymaga od osób uzależnionych udziału w ambulatoryjnych programach leczenia bądź w stacjonarnych ośrodkach rehabilitacyjnych. W niektórych przypadkach wymagane jest odtrucie organizmu, by móc rozpocząć leczenia. Ponieważ efektywność leczenia osób uzależnionych od narkotyków jest mała na całym świecie,

a więc także i w Polsce, a ryzyko wystąpienia różnego rodzaju poważnych szkód zdrowotnych znacząco wzrasta, zasadnym jest prowadzenie i finansowanie programów redukcji szkód oraz programów rehabilitacyjnych. Jednakże najważniejszym elementem procesu przeciwdziałania narkomanii jest profilaktyka prowadzona w środowisku lokalnym.

Z informacji udostępnionych przez Komendę Powiatową Policji – Zespół Dzielnicowych w Święciechowie wynika, iż w 2017 r. na terenie gminy Święciechowa przeprowadzono postępowania w sprawie przestępstw przeciwko rodzinie i opiece. Najczęstszym skutkiem stosowania przemocy w funkcjonowaniu rodziny jest zanik więzi rodzinnych, alkoholizm członków rodziny, brak poczucia bezpieczeństwa (szczególnie dla małoletnich) i utrata wzorców postępowania zgodnych z normami społecznymi. Sytuacja konfliktowa powoduje, że część dzieci i młodzieży większość czasu spędza poza domem, co naraża je na niekorzystny wpływ środowiska rówieśniczego. Spotykanym wśród nieletnich skutkiem stosowania przemocy w rodzinie jest naśladowanie wyniesionych wzorców z domu i przenoszenie ich na kontakty z rówieśnikami. Przejawia się to wzrostem agresji już na etapie szkoły podstawowej. Z problemem przemocy zmagają się również ośrodki pomocy społecznej.

Zgodnie z danymi statystycznymi Komendy Powiatowej Policji – Zespół Dzielnicowych w Święciechowie przeprowadzono 3 postępowania przygotowawcze z ustawy o przeciwdziałaniu narkomanii zakończone aktem oskarżenia wobec 3 sprawców.

II. REALIZACJA WYTYCZNYCH ZAWARTYCH W USTAWIE O PRZECIWDZIAŁANIU NARKOMANII ORAZ NARODOWYM PROGRAMIE ZDROWIA.

1. Cele Programu:

1) ograniczenie dostępności i używania narkotyków wśród dzieci i młodzieży oraz związanych z tym problemów społecznych,

2) podniesienie poziomu wiedzy społeczeństwa na temat związany z używaniem środków psychoaktywnych i możliwości zapobiegania zjawisku,

3) opóźnienie inicjacji narkotykowej,

4) promocja zdrowego stylu życia,

5) zminimalizowanie ryzyka kontaktu młodzieży ze środkami odurzającymi w okresie wakacji,

6) diagnoza i aktualizacja problemów związanych z zagrożeniem używania substancji psychoaktywnych, stanu zjawiska i jego specyfiki środowiskowej,

7) unowocześnienie programów profilaktycznych i dostosowanie ich do zdiagnozowanych potrzeb,

8) prowadzenie działań edukacyjnych, w tym kampanii społecznych, adresowanych do różnych grup docelowych, w szczególności do dzieci, młodzieży i rodziców na temat zagrożeń wynikających z używania środków odurzających, substancji psychotropowych i NSP, a także z pozamedycznego stosowania produktów leczniczych, których używanie może prowadzić do uzależnień,

9) upowszechnianie informacji na temat dostępu do działań profilaktycznych, interwencyjnych, pomocowych i placówek leczenia dla osób zagrożonych uzależnieniem lub uzależnionych od środków odurzających, substancji psychotropowych i nowych substancji psychoaktywnych oraz ich rodzin przez bieżącą aktualizację baz danych i ich udostępnianie,

10) prowadzenie doskonalenia kompetencji osób pracujących z dziećmi i młodzieżą dotyczącego wczesnego rozpoznawania zagrożenia używania środków odurzających , substancji psychotropowych, środków zastępczych, NSP oraz umiejętności i podejmowania interwencji profilaktycznej,

11) szkolenie grup zawodowych, w szczególności takich jak: lekarze psychiatrzy, lekarze podstawowej opieki zdrowotnej, pielęgniarki i położne podstawowej opieki zdrowotnej, specjaliści terapii uzależnień i psycholodzy w zakresie tematyki uzależnień od środków odurzających, substancji psychotropowych i NSP oraz skutecznych interwencji i programów profilaktycznych i leczniczych,

12) prowadzenie działań edukacyjnych i szkoleniowych dotyczących strategii rozwiązywania problemów wynikających z używania środków odurzających, substancji psychotropowych i NSP, kierowanych w szczególności do przedstawicieli organizacji pozarządowych i JST,

13) poszerzanie i udoskonalanie oferty, upowszechnianie oraz wdrażanie programów profilaktyki o naukowych podstawach lub o potwierdzonej skuteczności adresowanych do dzieci i młodzieży w wieku szkolnym, osób dorosłych, w tym programów profilaktyki, które biorą pod uwagę wspólne czynniki chroniące i czynniki ryzyka używania substancji

psychoaktywnych i innych zachowań ryzykownych, w szczególności zalecanych w ramach Systemu rekomendacji programów profilaktycznych i promocji zdrowia psychicznego,

14) poszerzanie i udoskonalanie oferty, upowszechnianie oraz wdrażanie programów o naukowych podstawach lub o potwierdzonej skuteczności rozwijających kompetencje wychowawcze i profilaktyczne rodziców i osób pracujących z dziećmi i młodzieżą sprzyjające kształtowaniu postaw i zachowań prozdrowotnych dzieci i młodzieży,

15) poszerzanie i udoskonalanie oferty i wspieranie realizacji programów o naukowych podstawach lub o potwierdzonej skuteczności realizowanych m.in. przez organizacje pozarządowe i lokalnie działające podmioty publiczne w miejscach o zwiększonym ryzyku używania środków odurzających, substancji psychotropowych i NSP (np. miejsca rekreacji, imprezy muzyczne, kluby),

16) poszerzanie i udoskonalanie oferty i wspieranie realizacji programów wczesnej interwencji i profilaktyki selektywnej, w szczególności zalecanych w ramach Systemu rekomendacji programów profilaktycznych i promocji zdrowia psychicznego, adresowanych do środowisk zagrożonych, w szczególności dzieci i młodzieży ze środowisk zmarginalizowanych, zagrożonych demoralizacją, wykluczeniem społecznym oraz osób używających środków odurzających, substancji psychotropowych i nowych substancji psychoaktywnych w sposób okazjonalny,

17) poszerzanie i udoskonalanie oferty i wspieranie realizacji programów profilaktyki wskazującej o naukowych podstawach lub o potwierdzonej skuteczności adresowanych do jednostek lub grup wysoce narażonych na czynniki ryzyka, w szczególności do osób używających środków odurzających, substancji psychotropowych i NSP w sposób szkodliwy, w tym w szczególności zalecanych w ramach Systemu rekomendacji programów profilaktycznych i promocji zdrowia psychicznego,

18) zwiększanie oferty działań zmierzających do aktywizacji zawodowej i społecznej osób uzależnionych od środków odurzających, substancji psychotropowych i NSP lub zwiększanie dostępności do istniejących form wsparcia,

19) realizacja badań ilościowych w populacji generalnej i wśród młodzieży szkolnej (m.in.: ESPAD, „Młodzież"), prowadzonych co najmniej co cztery lata według metodologii EMCDDA,

20) analiza danych na temat aktywności JST w obszarze ograniczania popytu na środki odurzające, substancje psychotropowe i NSP,

21) rozwój i konsolidacja monitoringów wojewódzkich oraz lokalnych.

2. Zadania Programu:

1) upowszechnienie informacji dot. adresów instytucji i miejsc, gdzie można skorzystać z bezpłatnej pomocy psychologicznej w konkretnych sytuacjach życiowych – informator, ulotki,

2) organizowanie wywiadów środowiskowych, socjalnych; interwencji rodzinnych, współpracy z rodzinami w miejscu zamieszkania,

3) upowszechnianie materiałów informacyjno - edukacyjnych z zakresu promocji zdrowia i profilaktyki narkomanii w szkołach, świetlicach, imprezach kulturalnych itp.,

4) dofinansowanie szkoleń, kursów specjalistycznych zwiększających kompetencje w zakresie przeciwdziałania narkomanii i pomocy psychologicznej,

5) podjęcie i rozwijanie współpracy z placówkami i instytucjami zajmującymi się pomocą psychologiczną, socjalną, prawną, interwencją w kryzysie, profilaktyką, terapią – spoza terenu Gminy Święciechowa,

6) inwestowanie w miejsca i placówki kulturalne, sport i rekreację – stworzenie oferty zajęć pozalekcyjnych - rozwojowych, rekreacyjnych, edukacyjnych, wychowawczych, kulturalnych w szkołach i innych placówkach ,

7) zaplanowanie i zlecenie realizacji programów i zajęć informacyjno-edukacyjnych wczesnej interwencji na wszystkich poziomach szkół oraz ich monitorowanie (dla dzieci, młodzieży, rodziców),

3. Odbiorcy:

1) rodzice,
2) dzieci i młodzież,
3) dorośli z grupy ryzyka,
4) osoby zajmujące się działalnością w obszarze profilaktyki,
5) liderzy młodzieżowi.

4. Realizatorzy:

1) Gminna Komisja Rozwiązywania Problemów Alkoholowych,
2) Zespół Dzielnicowych w Święciechowie,
3) Gminny Ośrodek Pomocy Społecznej,
4) Zespół Interdyscyplinarny ds. Przeciwdziałania Przemocy w Rodzinie,
6) Niepubliczny Zakład Opieki Zdrowotnej Ośrodek Zdrowia w Święciechowie,
7) Placówki oświatowe,
8) Parafie,
9) Samorządowy Ośrodek Kultury w Święciechowie.

III. ŹRÓDŁA FINANSOWANIA

Źródłem finansowania zadań ujętych w gminnym Programie Przeciwdziałania Narkomani są wyodrębnione w budżecie gminy środki finansowe uzyskane z opłat za korzystanie z zezwoleń na sprzedaż napojów alkoholowych.

Uzasadnienie do

Uchwały Nr XXXVII/287/2017
Rady Gminy Święciechowa
z dnia 21 grudnia 2017 r.

w sprawie uchwalenia Gminnego Programu Przeciwdziałania Narkomanii dla Gminy Święciechowa na rok 2018

Zgodnie z art. 10 ust. 3 ustawy z dnia 29 lipca 2005r. o przeciwdziałaniu narkomanii (Dz. U. z 2017r., poz. 783 ze zmianami) Gminny Program Przeciwdziałania Narkomanii ustala Rada Gminy. Powyższy zapis doprecyzowany jest w art. 10 ust. 1 ww. ustawy, w którym wyszczególniono zadania, jakie powinna realizować Gmina w ramach Gminnego Programu Przeciwdziałania Narkomanii. Do zadań tych należą:

1) zwiększanie dostępności pomocy terapeutycznej i rehabilitacyjnej dla osób uzależnionych i osób zagrożonych uzależnieniem;

2) udzielanie rodzinom, w których występują problemy narkomanii, pomocy psychospołecznej i prawnej;

3) prowadzenie profilaktycznej działalności informacyjnej, edukacyjnej oraz szkoleniowej w zakresie rozwiązywania problemów narkomanii, w szczególności dla dzieci i młodzieży, w tym prowadzenie zajęć sportowo-rekreacyjnych dla uczniów, a także działań na rzecz dożywiania dzieci uczestniczących w pozalekcyjnych programach opiekuńczo-wychowawczych i socjoterapeutycznych;

4) wspomaganie działań instytucji, organizacji pozarządowych i osób fizycznych, służących rozwiązywaniu problemów narkomanii;

5) pomoc społeczna osobom uzależnionym i rodzinom osób uzależnionych dotkniętych ubóstwem i wykluczeniem społecznym oraz integrowanie ze środowiskiem lokalnym tych osób z wykorzystaniem pracy socjalnej i kontraktu socjalnego.

Gminny Program Przeciwdziałania Narkomanii dla Gminy Święciechowa został opracowany zgodnie z ww. obligatoryjnymi zadaniami oraz potrzebami występującymi na terenie gminy.

W świetle powyższego podjęcie uchwały w sprawie uchwalenia Gminnego Programu Przeciwdziałania Narkomanii dla Gminy Święciechowa jest zasadne.

Uchwała Nr XXXVII/288/2017
Rady Gminy Święciechowa
z dnia 21 grudnia 2017 r.

zmieniająca uchwałę w sprawie określenia zasad przyznawania i odpłatności za usługi opiekuńcze oraz częściowego lub całkowitego zwolnienia z opłat

Na podstawie art. 18 ust. 2 pkt 15 ustawy z dnia 8 marca 1990 r. o samorządzie gminnym (Dz. U. z 2017 r. poz. 1875 ze zmianami) oraz art. 50 ust. 6 ustawy z dnia 12 marca 2004 r. o pomocy społecznej (Dz. U. z 2017 r. poz. 1985 – ze zmianami) **Rada Gminy Święciechowa uchwala, co następuje:**

§ 1. W uchwale Nr XXVII/194/2006 Rady Gminy Święciechowa z dnia 10 marca 2006 r. w sprawie określenia zasad przyznawania i odpłatności za usługi opiekuńcze oraz częściowego lub całkowitego zwolnienia z opłat (Dz. Urz. Woj. Wlkp. z 2016 r. poz. 1132) wprowadza się następujące zmiany:
1) w § 5 ust. 1 otrzymuje brzmienie:
„Osoby korzystające z usług opiekuńczych lub specjalistycznych usług opiekuńczych, z wyłączeniem specjalistycznych usług opiekuńczych dla osób z zaburzeniami psychicznymi, ponoszą opłatę w zależności od posiadanego dochodu osoby samotnie gospodarującej lub dochodu na osobę w rodzinie, ustaloną zgodnie z poniższą tabelą:

Dochód na osobę % kryterium dochodowego uprawniającego do świadczeń z pomocy społecznej wg art. 8 ustawy o pomocy społecznej	**Wskaźnik odpłatności w procentach ustalony od kosztu usługi za 1 godzinę w %**	
	Osoby samotnie gospodarującej	**Osoby w rodzinie**
do 100%	nieodpłatnie	nieodpłatnie
100,01% - 160%	1,5%	5%
160,01% - 200%	5%	10%
200,01% - 260%	10%	20%
260,01% - 300%	20%	40%
300,01% - 360%	40%	60%
360,01% - 400 %	60%	80%
400,01% - 460%	80%	90%
460,01% - powyżej	100%	100%

"

2) w § 7 ust. 5 otrzymuje brzmienie:
„5. Pełna odpłatność za 1 godzinę usług opiekuńczych wynosi 15,00 zł.";
3) w § 7 ust. 6 otrzymuje brzmienie:
„6. Pełna odpłatność za 1 godzinę specjalistycznych usług opiekuńczych wynosi 20,00 zł.".

§ 2. Wykonanie uchwały powierza się Wójtowi Gminy Święciechowa.

§ 3. Uchwała wchodzi w życie po upływie 14 dni od dnia ogłoszenia w Dzienniku Urzędowym Województwa Wielkopolskiego.

Przewodniczący Rady Gminy Święciechowa
Jan Dutka

Uzasadnienie

do Uchwały Nr XXXVII/288/2017
Rady Gminy Święciechowa
z dnia 21 grudnia 2017 r.

zmieniającej uchwałę w sprawie określenia zasad przyznawania iodpłatności za usługi opiekuńcze oraz częściowego lub całkowitego zwolnienia z opłat

W myśl art. 50 ust. 6 ustawy z dnia 12 marca 2004 r. o pomocy społecznej (Dz. U. z 2017 r. poz. 1985 – ze zmianami), Rada gminy określa, w drodze uchwały, szczegółowe warunki przyznawania i odpłatności za usługi opiekuńcze i specjalistyczne usługi opiekuńcze, z wyłączeniem specjalistycznych usług opiekuńczych dla osób z zaburzeniami psychicznymi, oraz szczegółowe warunki częściowego lub całkowitego zwolnienia od opłat, jak również tryb ich pobierania.

Obecnie obowiązująca uchwała w sprawie określenia zasad przyznawania i odpłatności za usługi opiekuńcze oraz częściowego lub całkowitego zwolnienia z opłat została podjęta w dniu 10 marca 2006 r. przez Radę Gminy Święciechowa. Jej zapisy częściowo zmieniono uchwałą Rady Gminy Święciechowa z dnia 9 września 2014 r. oraz z dnia 20 grudnia 2016r.
Natomiast uchwałą Nr XV/103/2016 Rady Gminy Święciechowa z dnia 29 stycznia 2016 roku ogłoszono tekst jednolity uchwały w sprawie określenia zasad przyznawania odpłatności za usługi opiekuńcze oraz częściowego lub całkowitego zwolnienia z opłat.

Ustawą z dnia 22 lipca 2016 r. o zmianie ustawy o minimalnym wynagrodzeniu za pracę oraz niektórych innych ustaw (Dz. U. z 2016 r., poz. 1265), wprowadzono do polskiego systemu prawnego minimalną stawkę godzinową za każdą godzinę wykonania umowy zlecenia lub świadczenia usług. Regulacja ta ma zastosowanie do wszystkich umów objętych zakresem ustawy, bez względu na sposób ustalania wynagrodzenia.

Dodać należy, że rozporządzeniem Rady Ministrów z dnia 12 września 2017 r. w sprawie wysokości minimalnego wynagrodzenia za pracę oraz wysokości minimalnej stawki godzinowej w 2018 r. (Dz. U. 2017 poz. 1747) ustalono, że począwszy od stycznia 2018 r. obowiązywać będzie minimalne wynagrodzenie w kwocie 2100,00 zł, a minimalną stawkę godzinową ustala się na 13,70 zł.

Zmiany w zakresie uregulowania minimalnej stawki godzinowej za każdą godzinę wykonania umowy zlecenia powodują, że zachodzi konieczność zmiany stawek godzinowych za odpłatność z tytułu usług opiekuńczych i specjalistycznych usługi opiekuńczych. Celem zmiany jest dostosowanie regulacji do wyżej wymienionych przepisów.

Przedłożony projekt uchwały w sposób kompleksowy i przejrzysty dla świadczeniobiorców ustala nowe zasady odpłatności, co ma istotne znaczenie z uwagi na adresatów uchwały, którymi są głównie osoby starsze i schorowane.

Uchwała Nr XXXVII/289/2017
Rady Gminy Święciechowa
z dnia 21 grudnia 2017 r.

w sprawie przyjęcia Gminnego Programu Przeciwdziałania Przemocy w Rodzinie oraz Ochrony Ofiar Przemocy w Rodzinie na lata 2018 - 2019

Na podstawie art. 18 ust. 2 pkt 15 ustawy z dnia 8 marca 1990 roku o samorządzie gminnym (Dz. u. z 2017r. poz. 1875 ze zmianami), art. 6 ust. 2 pkt 1 ustawy z dnia 29 lipca 2005r. o przeciwdziałaniu przemocy w rodzinie (Dz. U. z 2015r. poz. 1390), **Rada Gminy Święciechowa** uchwala co następuje:

§ 1. Przyjmuje się Gminny Program Przeciwdziałania Przemocy w Rodzinie oraz Ochrony Ofiar Przemocy w Rodzinie na lata 2018 – 2019, stanowiący załącznik do niniejszej uchwały.

§ 2. Wykonanie uchwały powierza się Wójtowi Gminy Święciechowa.

§ 3. Uchwała wchodzi w życie z dniem podjęcia.

Przewodniczący
Rady Gminy Święciechowa
Jan Dutka

Załącznik do Uchwały XXXVII/289/2017
Rady Gminy Święciechowa
z dnia 21 grudnia 2017

GMINNY PROGRAM PRZECIWDZIAŁANIA PRZEMOCY W RODZINIE ORAZ OCHRONY OFIAR PRZEMOCY W RODZINIE NA LATA 2018–2019

WSTĘP

Przemocą w rodzinie w myśl ustawy z dnia 29 lipca 2005 r. o przeciwdziałaniu przemocy (Dz. U. z 2015 r. poz. 1390) należy rozumieć jednorazowe lub powtarzające się umyślne działanie lub zaniechanie naruszające prawa lub dobra osobiste członków rodziny, w szczególności narażające te osoby na niebezpieczeństwo utraty życia, zdrowia, naruszające ich godność, nietykalność cielesną, wolność, w tym seksualną, powodujące szkody na ich zdrowiu fizycznym lub psychicznym, a także wywołujące cierpienia i krzywdy moralne u osób dotkniętych przemocą.

Rodzina jest najważniejszym środowiskiem w życiu człowieka, kształtującym osobowość, system wartości, poglądy i styl życia. Ważną rolę w prawidłowo funkcjonującej rodzinie odgrywają wzajemne relacje pomiędzy rodzicami, dziećmi, oparte na miłości i zrozumieniu. W przypadku dezorganizacji rodzina nie jest w stanie realizować podstawowych zadań, role wewnątrzrodzinne ulegają zaburzeniu, łamane są reguły, a zachowania poszczególnych członków rodziny stają się coraz bardziej niezgodne z normami prawnymi i moralnymi oraz oczekiwaniami społecznymi. Przemoc domowa może być zarówno skutkiem, jak i przyczyną dysfunkcji w rodzinie. Należy ją zaklasyfikować do kategorii zachowań negatywnych o dużej szkodliwości społecznej. Prowadzi do poważnych naruszeń norm moralnych i prawnych, tragicznych skutków psychologicznych, a w skrajnych przypadkach do poważnych okaleczeń czy zabójstw.

Wokół przemocy narosło wiele mitów. Jednym z nich jest przekonanie, że jest to zjawisko marginalne, występujące wyłącznie w patologicznych środowiskach. Znęcanie się nad rodziną jest najczęściej popełnianym przestępstwem w Polsce, zaraz po przestępstwach przeciwko mieniu i życiu.
Przemoc ze strony najbliższej osoby jest doświadczeniem traumatycznym, okaleczającym psychikę. Przemoc w rodzinie przybiera różne formy: od przemocy fizycznej, przez przemoc psychiczną i seksualną, po przemoc ekonomiczną. Przemoc w rodzinie rzadko jest incydentem jednorazowym. Zazwyczaj ma ona charakter długotrwały i cykliczny.

Rodzaje przemocy:

1. Przemoc fizyczna – jej celem jest zadanie ofierze bólu fizycznego, uszkodzenie jej ciała, pogorszenie jej zdrowia lub pozbawienie ją życia, np. popychanie, bicie, kopanie, szarpanie, duszenie, krępowanie ruchów, przypalanie papierosem itp.
2. Przemoc psychiczna – zawiera przymus i groźby, np. obrażanie, wyzywanie, osądzanie, krytykowanie, straszenie, krytyka, wmawianie choroby psychicznej, wymuszanie posłuszeństwa i podporządkowania, ograniczanie snu itp.
3. Przemoc seksualna – to zachowanie mające na celu zmuszanie osoby do aktywności seksualnej wbrew jej woli, zachowania naruszające intymność np. wymuszanie pożycia, obmacywanie, gwałt, wyśmiewanie wyglądu, ciała i krytyka zachowań seksualnych itp.

4. Przemoc ekonomiczna – wiąże się z celowym niszczeniem czyjejś własności, pozbawieniem środków do życia lub stwarzaniem warunków, w których nie są zaspokajane niezbędne dla przeżycia potrzeby, np. niszczenie rzeczy, kradzież, zabieranie pieniędzy, zaciąganie kredytów bez zgody partnera, sprzedawanie osobistych rzeczy itp.
5. Zaniedbanie – wiąże się z niezaspakajaniem podstawowych potrzeb, np. jedzenia, ubrania, schronienia, brak pomocy w chorobie, uniemożliwienie dostępu do miejsc zaspokojenia podstawowych potrzeb: mieszkania, kuchni, łazienki, łóżka itp.

Przemoc domowa jak już wcześniej wspomniano rzadko bywa zjawiskiem jednorazowym. Cechuje ją pewnego rodzaju prawidłowość, czy powtarzalność zachowań. Na cykl przemocy składają się trzy następujące po sobie fazy:

1. Faza narastania napięcia - charakteryzuje pojawieniem się coraz większej liczby sytuacji konfliktowych oraz wyczuwalny wzrost napięcia w związku. Sprawca staje się drażliwy, każdy szczegół jest dobrym pretekstem do wszczęcia konfliktu i awantury.
2. Faza ostrej przemocy – napięcie, które narastało w sprawcy, znajduje upust. Dochodzi do eksplozji zachowań agresywnych, które mogą objawiać się biciem pięściami, przedmiotami (książką, kablem, paskiem itp.).
3. Faza miodowego miesiąca – sprawca po wyładowaniu swoich emocji wie, że przekroczył granicę, zaczyna przepraszać, szczerze żałuje swojego zachowania, okazuje ciepło, miłość, przynosi kwiaty, prezenty, dba o drugą stronę.

I. Skala zjawiska przemocy w rodzinie na terenie Gminy Święciechowa.

Szacowanie skali zjawiska przemocy w rodzinie jest bardzo trudne. Są to zachowania nieakceptowane społecznie, toteż wielu prawdopodobnie ukrywa takie fakty.
W celu właściwego zaplanowania podejmowanych działań niezbędne jest dokonanie analizy problemów społecznych w gminie z uwzględnieniem problemu przemocy w rodzinie.

A. Analiza problemów społecznych na terenie Gminy Święciechowa.

Gmina Święciechowa liczy 7886 mieszkańców.(na dzień 31.12.2016r.)
Liczba bezrobotnych zarejestrowanych w Powiatowym Urzędzie Pracy w Lesznie na koniec listopada 2016 r. wynosiła 148 osób w tym bezrobotni długotrwale 60 osoby.
Liczba rodzin korzystających z pomocy Gminnego Ośrodka Pomocy Społecznej w Święciechowie wynosi 156, w tym 381 osoby w rodzinie (na dzień 31.12.2016r.). Do najczęstszych powodów udzielania pomocy zalicza się: ubóstwo, bezrobocie, długotrwała choroba, niepełnosprawność.

B. Analiza problemów społecznych na terenie Gminy Święciechowa na podstawie analizy danych Zespołu Interdyscyplinarnego.

Na terenie Gminy Święciechowa przemoc w rodzinie występuje w rodzinach o różnym statusie społecznym. Dominującym problemem jest alkoholizm, a następnie zaburzenia psychiczne.
W ujawnionych przypadkach przemocy w rodzinie lub w przypadku uzasadnionego podejrzenia, że w danej rodzinie występuje przemoc prowadzona jest tzw. Procedura „Niebieskiej Karty".
Ze statystyk Zespołu Interdyscyplinarnego w Święciechowie wynika, że w roku 2016r. założono 13 Niebieskich Kart.

Tab. 1 Liczba założonych Niebieskich Kart w Gminie Święciechowa w latach 2014 – 2016.

Lata	Liczba Niebieskich Kart	Liczba osób w rodzinie	Liczba dzieci w rodzinie
2014	9	27	14
2015	10	36	15
2016	13	55	12

Źródło: opracowanie własne (dane na dzień 31.12.2016r.).

Tab. 2 Liczba przeprowadzonych interwencji Policji w Gminie Święciechowa w latach 2014 – 2016.

Lata	Liczba interwencji domowych ogółem	W tym dotyczące przemocy w rodzinie
2014	20	8
2015	16	9
2016	15	9

Źródło: dane Rewiru Dzielnicowych w Święciechowie (dane na dzień 31.12.2016r.).

II. Cele programu.

Celem głównym tworzenia programu jest przeciwdziałanie przemocy w rodzinie. Istotnym jest podejmowanie kompleksowych działań ukierunkowanych zarówno na ochronę ofiar przemocy, jak na edukowanie osób stosujących przemoc, korygowanie agresywnych zachowań i postaw.
Cele szczegółowe:

1 Wpieranie i pomoc rodzinom dotkniętych przemocą w rodzinie.

Zadania:

1.1. Diagnoza i monitoring skali zjawiska przemocy w rodzinie.

1.2. Udzielenie pomocy finansowej i rzeczowej rodzinom i osobom dotkniętym przemocą.

1.3. Udzielania wsparcia poprzez pracę socjalną.

1.4. Udzielania informacji o instytucjach oraz możliwościach uzyskania pomocy.

1.5. Prowadzenie poradnictwa i interwencji w zakresie przeciwdziałania przemocy w rodzinie.

1.6. Podejmowanie współpracy z organizacjami pozarządowymi i instytucjami działającymi na rzecz dotkniętych problemami alkoholowymi, przemocy w rodzinie, narkomanii.

2 Zwiększenie kompetencji służb społecznych.

Zadania:

2.1. Podnoszenie kompetencji przedstawicieli różnych grup zawodowych zaangażowanych w pracę na rzecz przeciwdziałania przemocy w rodzinie.

3 Podniesienie poziomu świadomości społecznej na temat problemu przemocy w rodzinie.

Zadania:

3.1. Rozpowszechnianie w środowisku lokalnym informacji o programach profilaktycznych i korekcyjno – edukacyjnych.

3.2. Kolportaż materiałów informacyjnych.

III. Adresaci programu.

Program skierowany jest do:

1) ogółu społeczeństwa, w tym zagrożonych przemocą w rodzinie;
2) osób dotkniętych przemocą w rodzinie;
3) osób stosujących przemoc w rodzinie;
4) świadków przemocy;
5) wszystkich instytucji zajmujących się przeciwdziałaniem przemocy w rodzinie.

IV. Realizatorzy programu.

Koordynatorem programu jest Gminny Ośrodek Pomocy Społecznej w Święciechowie przy współpracy z następującymi instytucjami:

1) Posterunek Policji,
2) Gminna Komisja Rozwiązywania Problemów Alkoholowych,
3) placówki oświatowo - wychowawcze,
4) Zakład Opieki Zdrowotnej,
5) organizacje pozarządowe,
6) parafie,

Instytucje współpracujące w realizacji programu:

1) Powiatowe Centrum Pomocy Rodzinie w Lesznie
2) Sąd Rejonowy w Lesznie
3) Poradnie leczenia uzależnień
4) Ośrodek Interwencji Kryzysowej w Lesznie
5) inne

V. Przewidywane efekty działań wynikających z realizacji programu.

1. Zwiększenie skuteczności i dostępności pomocy dla ofiar przemocy.
2. Usprawnienie systemu pomocy rodzinom dotkniętym przemocą.

3. Zwiększenie skuteczności i dostępności pomocy.
4. Zwiększenie społecznej wrażliwości i zaangażowania w sprawy przeciwdziałania przemocy.

VI. Źródła finansowania programu.

Źródłem finansowania zadań Gminnego Programu Przeciwdziałania przemocy w Rodzinie oraz Ochrony Ofiar Przemocy w Rodzinie na lata 2018-2019 w Gminie Święciechowa są:

1) środki własne,
2) środki zewnętrzne.

VII. Monitoring programu.

Ocena programu będzie odbywać się poprzez sporządzanie rocznego sprawozdania z realizacji zadań w zakresie przeciwdziałania przemocy w rodzinie w danym roku kalendarzowym, które zostanie przedłożone do końca marca każdego roku Radzie Gminy Święciechowa z potrzebami związanymi z realizacją zadań w kolejnym roku.

Podstawy prawne programu:

1. Ustawa z dnia 29 lipca 2005r. o przeciwdziałaniu przemocy w rodzinie (Dz. U. z 2015r. poz. 1390).
2. Ustawa z dnia 12 marca 2004r. o pomocy społecznej (Dz. U. z 2017r. poz. 1769 ze zm.).
3. Ustawa z dnia 26 października 1982r. o wychowaniu w trzeźwości i przeciwdziałaniu alkoholizmowi (Dz. U. z 2016r. poz. 487 ze zm.).
4. Ustawa z dnia 25 lutego 1964r. - Kodeks Rodzinny i Opiekuńczy (Dz. U. z 2017r. poz. 682).
5. Ustawa z dnia 6 czerwca 1997r. - Kodeks Karny (Dz. U. z.2016 r. poz. 1137 ze zm)
6. Uchwała Nr 76 Rady Ministrów z dnia 29 kwietnia 2014 r. w sprawie ustanowienia Krajowego Programu Przeciwdziałania Przemocy w Rodzinie na lata 2014 – 2020 (M.P. z 2014r. Poz. 445).
7. Uchwała Nr XXXV/282/2014 Rady Gminy Święciechowa z dnia 08 września 2014r. w sprawie przyjęcia Strategii Rozwiązywania Problemów Społecznych Gminy Święciechowa na lata 2014 – 2024.

UZASADNIENIE
do Uchwały Nr XXXVII/289/2017
Rady Gminy Święciechowa
z dnia 21 grudnia 2017 r.

w sprawie przyjęcia Gminnego Programu Przeciwdziałania Przemocy w Rodzinie oraz Ochrony Ofiar Przemocy w Rodzinie na lata 2018 - 2019

Zgodnie z art. 6 ust. 2 pkt. 1 ustawy z dnia 29 lipca 2005 r. o przeciwdziałaniu przemocy w rodzinie (Dz. U. z 2015r., poz. 1390) do zadań własnych gminy należy opracowanie i realizacja gminnego programu przeciwdziałania przemocy w rodzinie oraz ochrony ofiar przemocy w rodzinie. Opracowanie takiego programu stanowi istotny element systemu przeciwdziałania przemocy w rodzinie. Realizując postanowienia w/w ustawy opracowano gminny program przeciwdziałania przemocy w rodzinie oraz ochrony ofiar przemocy w rodzinie na lata 2018 – 2019. Program powstał w oparciu o diagnozę problemów społecznych opracowaną przez Gminny Ośrodek Pomocy Społecznej w Święciechowie.

W związku z powyższym zasadne jest przyjęcie powyższej uchwały.

Uchwała Nr XXXVII/290/2017
Rady Gminy Święciechowa
z dnia 21 grudnia 2017 r.

w sprawie przyjęcia Gminnego Programu Wspierania Rodziny w Gminie Święciechowa na lata 2018 – 2020

Na podstawie art. 18 ust. 2 pkt 15 ustawy z dnia 8 marca 1990 roku o samorządzie gminnym (Dz. u. z 2017r., poz. 1875 ze zmianami), art. 176 pkt. 1 i art. 179 ust. 2 ustawy z dnia 9 czerwca 2011r. o wspieraniu rodziny i systemie pieczy zastępczej (Dz. U. z 2017r., poz. 697 ze zm.), **Rada Gminy Święciechowa** uchwala co następuje:

§ 1. Przyjmuje się Gminny Program Wspierania Rodziny w Gminie Święciechowa na lata 2018 – 2020, stanowiący załącznik do niniejszej uchwały.

§ 2. Wykonanie uchwały powierza się Wójtowi Gminy Święciechowa.

§ 3. Uchwała wchodzi w życie po upływie 14 dni od jej ogłoszenia w Dzienniku Urzędowym Województwa Wielkopolskiego.

Przewodniczący
Rady Gminy Święciechowa

Jan Dutka

GMINNY PROGRAM WSPIERANIA RODZINY W GMINIE ŚWIĘCIECHOWA

na lata 2018 – 2020

Święciechowa, grudzień 2017 r.

Rozdział I
Wprowadzenie

Program wspierania rodzin dla Gminy Święciechowa został opracowany w oparciu o ustawę o wspieraniu rodziny i systemie pieczy zastępczej i zgodnie z art. 176 pkt 1 ustawy do zadań własnych gminy należy opracowanie i realizacja 3 – letnich gminnych programów wspierania rodziny. Program ten pozwoli na wzmocnienie rodziny, jako fundamentu społeczności oraz zapobiegać patologii środowiska lokalnego. Problemy występujące w rodzinie są często złożone i wymagają natychmiastowych rozwiązań np.: alkoholizm, przemoc w rodzinie, bezrobocie, niewydolność w wypełnianiu funkcji opiekuńczo – wychowawczych to problemy najczęściej występujące w rodzinach. Dlatego też rodziny dysfunkcyjne wymagają stałego monitorowania poprzez pracowników socjalnych, pedagogów szkolnych, służby zdrowia, policję oraz przedstawicieli innych instytucji, które mają bezpośredni kontakt z rodziną. W rodzinach, w których występuje problem opiekuńczo – wychowawczy niezbędna jest pomoc asystenta rodziny. Dlatego też głównym celem programu będzie wsparcie rodzin przeżywających trudności w wypełnianiu funkcji opiekuńczo - wychowawczych oraz tworzenie warunków sprzyjających jej prawidłowemu funkcjonowaniu. Ponadto eliminowanie sytuacji kryzysowych celem wsparcia rodziny, aby dziecko/ dzieci nie musiały opuścić własnej rodziny.

Warto zaznaczyć, iż na lata 2014-2024 została przygotowana strategia rozwiązywania problemów społecznych pozwalająca na racjonalizację lokalnej polityki społecznej. Określa misję oraz wyznacza cele strategiczne i działania, których wdrożenie powinno w znaczny sposób przyczynić się do rozwiązania wielu problemów społecznych i zminimalizować społeczne skutki kwestii społecznych. Dokument stanowi, zatem podstawę do realizacji stosunkowo trwałych wzorców interwencji społecznych, które mają przyczynić się do poprawy warunków życia mieszkańców, w szczególności tych, którzy są zagrożeni marginalizacją i wykluczeniem społecznym oraz doprowadzić do integracji społecznej. Niniejsza strategia została opracowana w Gminnym Ośrodku Pomocy Społecznej w Święciechowie. W pracach nad nim uczestniczyli przedstawiciele samorządu lokalnego, środowisk pomocy społecznej, rynku pracy, oświaty, kultury, ochrony zdrowia, policji i sądownictwa, przedstawiciele organizacji pozarządowych, kościoła, mieszkańcy gminy oraz eksperci. Strategia stanowi materiał wyjściowy do opracowania szczegółowych programów i projektów pomocy społecznej. Skuteczność wyznaczonych w niej działań pomocowych będzie zależała zarówno od posiadanych i pozyskanych przez gminę środków finansowych, jak i szerokiej, aktywnej i skoordynowanej współpracy przedstawicieli administracji samorządowej, partnerów społecznych w tym organizacji pozarządowych.

Rozdział II

Podstawy prawne działań ujętych w Programie:

- ustawa z dnia 9 czerwca 2011r., o wspieraniu rodziny i systemie pieczy zastępczej – (Dz.U. z 2017 r., poz. 697 ze zm.).
- ustawa z dnia 12 marca 2014r., o pomocy społecznej (Dz.U. z 2017r., poz. 1769 ze zm.)
- ustawa z dnia 29 lipca 2005r. o przeciwdziałaniu przemocy w rodzinie (Dz.U. z 2015r., poz. 1390).
- ustawa z dnia 26 października 1982r., o wychowaniu w trzeźwości i przeciwdziałaniu alkoholizmowi (Dz.U. z 2016r., poz. 487 ze zm.)
- ustawa z dnia 29 lipca 2005r. o przeciwdziałaniu narkomanii (Dz.U. z 2017r., poz. 783 ze zm.)

Rozdział III

Zasoby gminy

Tabela 1. **Instytucje w Gminie Święciechowa realizujące działania na rzecz dziecka i rodziny.**

Nazwa placówki/instytucji	Rodzaj działalności
Urząd Gminy	Przyznawanie i wypłacanie stypendiów, dowozy dzieci niepełnosprawnych.
Gminny Ośrodek Pomocy Społecznej	Praca socjalna, pomoc finansowa i rzeczowa, dożywianie dzieci w szkołach, poradnictwo, wsparcie asystenta rodziny.
Gminna Komisja Rozwiązywania Problemów Alkoholowych Punkt konsultacyjny	Wsparcie i pomoc rodzinom w przezwyciężeniu problemu alkoholowego, prowadzenie zajęć o charakterze terapeutycznym, punkt konsultacyjno - informacyjny dla osób z problemem alkoholowym.
Zespół Interdyscyplinarny	Przeciwdziałanie przemocy w rodzinie.
Niepubliczny Zakład opieki Zdrowotnej – Ośrodek zdrowia.	Opieka zdrowotna i profilaktyka.
Parafie	Działalność charytatywna – pomoc żywnościowa, pomoc rzeczowa.
Placówki oświatowo-wychowawcze	Wychowywanie, wykształcenie, nauka.
Samorządowy Ośrodek Kultury	Animacja kultury poprzez turnieje , konkursy, imprezy kulturalne.
Rewir Dzielnicowych	Bezpieczeństwo publiczne.

Źródło: opracowanie własne.

Placówki oświatowo-wychowawcze w gminie:

- Przedszkole Samorządowe w Święciechowie przy, ul. Kościelna 4, z oddziałami: w Długiem Starem, w Lasocicach, w Niechłodzie
- Szkoła Podstawowa w Święciechowie, przy ul. Szkolna 15
- Szkoła Podstawowa w Lasocicach, przy ul. Szkolna 13
- Szkoła Podstawowa w Długiem Starem, przy ul. Leszczyńska 1

W/w placówki mają na celu wspieranie rodziny w wypełnianiu funkcji opiekuńczo - wychowawczych i bieżących potrzeb w tym zakresie. Są to m.in. wzmacnianie systemu sprzyjającego rozwojowi dzieci, młodzieży i rodziny, w tym podejmowanie kompleksowych działań edukacyjnych, informacyjnych, interwencyjnych służących zapobieganiu i rozwiązywaniu ich problemów. Podejmowane działania zmierzające do poprawy funkcjonowania rodziny poprzez:

- wspomaganie potencjału rozwojowego rodziny,
- wspieranie rodziców w ich funkcjach opiekuńczo-wychowawczych,
- wspieranie rodziny w zakresie bezpieczeństwa socjalnego,
- objęcie opieką dziecka poza rodziną biologiczną,

- poprawa sytuacji dziecka w środowisku szkolnym poprzez wzbogacanie oferty edukacyjnej,
- wzmacnianie systemu norm i wartości gwarantujących prawidłowy przebieg procesu wychowania, - ochronę dzieci i młodzieży przed marginalizacją i społecznym wykluczeniem.

Mieszkańcy gminy Święciechowa mogą również korzystać z oferty innych jednostek wsparcia działających poza gminą.

Przy Powiatowym Centrum Pomocy Rodzinie w Lesznie działa Powiatowy Zespół Wsparcia Rodziny, który prowadzi poradnictwo specjalistyczne. Zespół składa się ze specjalistów: pedagoga pracy socjalnej, terapeuty rodzinnego, specjalisty ds. uzależnień, psychologa i prawnika. Działa również asystent rodzinny, którego zadaniem jest towarzyszenie, wspieranie rodzin dotkniętych kryzysem w postaci alkoholizmu, narkomanii innych uzależnień, rodzin dotkniętych przemocą, chorobą, ubóstwem, niewydolnością wychowawczą, bezrobociem w dokonywaniu i wprowadzaniu konstruktywnych zmian w swoje życie. Natomiast programem zatrudnienia wspomaganego realizowanym w Powiatowym Centrum Pomocy Rodzinie w Lesznie objęte są zamieszkałe na terenie powiatu leszczyńskiego osoby bezrobotne poszukujące pracy z aktualnym orzeczeniem o niepełnosprawności w wieku od 15 do 64 roku życia. Jednocześnie można skorzystać z porad i terapii w Powiatowej Poradni Psychologiczno-Pedagogicznej w Rydzynie i innych poradni specjalistycznych działających na rzecz wsparcia dorosłych i dzieci.

Rozdział IV
Charakterystyka społeczno – demograficzna Gminy Święciechowa

Gmina Święciechowa położona w powiecie leszczyńskim w południowej części województwa wielkopolskiego. Od zachodu graniczy z gm. Wschowa a od północy z gm. Włoszakowice i Lipno. Powierzchnia gminy to 135 km^2 .

W skład gminy wchodzi 12 sołectw. Gmina Święciechowa jest jedną z siedmiu jednostek samorządu terytorialnego, wchodzących w skład powiatu leszczyńskiego.

Teren gminy Święciechowa zamieszkuje 7886 osób, w tym 7781 osób zameldowanych na pobyt stały oraz 105 osób zameldowanych czasowo, z czego 3943 stanowią mężczyźni a 3943 kobiety. Statystykę stałych mieszkańców gminy wg wieku i płci (stan na 31.12.2016r.) przedstawia poniższa tabela.

Tabela 2. **Charakterystyka społeczno – demograficzna Gminy Święciechowa (stan na 31.12.2016r.).**

Mężczyźni		Kobiety	
Wiek	**Liczba**	**Wiek**	**Liczba**
0 - 17	902	**0 - 17**	781
18 - 65	2684	**18 - 60**	2393
66 i powyżej	357	**61 i powyżej**	769
ogółem	3943	**ogółem**	3943

Źródło: Dane uzyskane z USC Urzędu Gminy w Święciechowie

Z analizy danych sprawozdawczych Gminnego Ośrodka Pomocy Społecznej w Święciechowie wynika, że na przełomie lat 2014 - 2016 najczęstszą przyczyną trudnych sytuacji życiowych w rodzinie jest długotrwała choroba (od 83 w 2014 r., przez 90 w 2015 r., po 108 w 2016 r.). Kolejną przyczyną jest ubóstwo (od 99 w 2014 r., przez 90 w 2015 r., po 93 w 2016 r.). Trzecim w kolejności powodem jest niepełnosprawność (od 71 w 2014 r., przez 81 w 2015 r., po 81 w 2016 r.). Szczegółowe dane przedstawia poniższa tabela:

Tabela 3. **Powody trudnej sytuacji życiowej osób korzystających z pomocy społecznej w Gminie Święciechowa w latach 2014 – 2016.**

Powody przyznania pomocy	**2014**		**2015**		**2016**	
	Liczba rodzin	**Liczba osób w rodzinach**	**Liczba rodzin**	**Liczba osób w rodzinach**	**Liczba rodzin**	**Liczba osób w rodzinach**
ubóstwo	99	285	90	268	93	239
przemoc w rodzinie	9	31	9	39	13	55
bezdomność	6	9	5	9	7	13
potrzeba ochrony macierzyństwa	21	113	27	127	27	120
bezrobocie	76	236	56	176	54	137
niepełnosprawność	71	170	81	193	81	174
długotrwała choroba	83	216	99	249	108	235
bezradność w sprawach opiekuńczo-wychowawczych i prowadzenia gospodarstwa domowego	35	129	45	170	33	121
w tym : rodziny niepełne	33	117	39	129	28	93
rodziny wielodzietne	6	31	12	69	9	49
narkomania	0	0	0	0	0	0
potrzeba ochrony ofiar handlu	0	0	0	0	0	0
alkoholizm	12	34	11	27	9	20

trudności w przystosowaniu do życia po opuszczeniu zakładu karnego	1	1	1	1	0	0

Źródło: sprawozdanie Gminnego Ośrodka Pomocy Społecznej Święciechowie.

Najczęstszą przyczyną przyznawania pomocy społecznej w gminie było długotrwała choroba. Ważną przyczyną udzielania pomocy było również ubóstwo i niepełnosprawność. Zauważa się malejącą liczbę osób bezrobotnych (od 76 w 2014, przez 56 w 2015, do 54 w 2016 roku). W malejącym stopniu mieszkańcy gminy korzystali z pomocy społecznej z takich przyczyn, jak alkoholizm (od 12 rodzin z problemem alkoholowym w 2014 r., przez 11 rodzin w 2015 r., po 9 rodzin w 2016 r.), lekki wzrost w potrzebie ochrony macierzyństwa, (od 21 rodzin w 2014 r., przez 27 rodzin w 2015 r., po 27 rodzin w 2016 r.), bezradność w sprawach opiekuńczo-wychowawczych i prowadzenia gospodarstwa domowego , (od 35 rodzin w 2014 r., przez 45 rodzin w 2015r., po 33 rodzin w 2016 r.).

Jedną z form pomocy jest dożywianie dzieci i młodzieży w przedszkolach i szkołach. Pomoc w formie dożywiana dzieci jest przyznawana dla rodzin, których dochód nie przekracza 150% kryterium dochodowego określonego w ustawie o pomocy społecznej.

Podstawą przyznania posiłku jest przeprowadzony wywiad środowiskowy w toku, którego ustala się sytuację osobistą i majątkową osoby lub rodziny ubiegającej o przyznanie takiej formy pomocy.

Posiłki dla dzieci z terenu gminy Święciechowa są wydawane i realizowane w następujących szkołach i przedszkolach:

- Szkoła Podstawowa w Święciechowie – istnieje stołówka szkolna,
- Szkoła Podstawowa w Lasocicach – obiady są dowożone,
- Szkoła Podstawowa w Długiem Starym – obiady są dowożone,
- Samorządowe Przedszkole w Święciechowie – istnieje stołówka przedszkolna,
- oraz w innych szkołach na terenie Leszna, do których uczęszczają dzieci z terenu Gminy Święciechowa.

Dane dotyczące dożywiania dzieci i młodzieży z lat 2014 – 2016 przedstawia poniższa tabela:

Tabela 4. **Dożywianie dzieci i młodzieży z Gminy Święciechowa w latach 2014 – 2016.**

Lata	Ogółem	Przedszkola	Szkoła Podstawowa	Gimnazjum
2014	73	10	42	21
2015	77	9	21	47
2016	60	2	44	14

Źródło: sprawozdanie Gminnego Ośrodka Pomocy Społecznej w Święciechowie

Ważną rolę w działalności Gminnego Ośrodka Pomocy Społecznej w Święciechowie odgrywała również realizacja wspólnie z Bankiem Żywności w Lesznie przedsięwzięcia, w wyniku którego na terenie gminy utworzono 4 grupy działające społecznie: w Święciechowie, Długiem Starem, Przybyszewie i Henrykowie. Liderzy grup odpowiedzialni są za dostarczenie produktów żywnościowych. Gminny Ośrodek Pomocy Społecznej w Święciechowa współpracuje w realizacji Programu Operacyjnego Pomoc Żywnościowa współfinansowanego z Europejskiego Funduszu Pomocy Najbardziej Potrzebującym (FEAD) ze Stowarzyszeniem Przyjaciół Dobrej Woli oraz Stowarzyszeniem „ECHO" w Lesznie, Caritas w Gminie Święciechowa.

Gminny Ośrodek Pomocy Społecznej w Święciechowie od lipca 2013 r., wspiera rodziny poprzez asystenta rodziny. Asystentura winna być rozumiana jako forma wsparcia a nie przymusu, a więc na zasadzie dobrowolności ze strony dorosłych członków rodziny. Wszystkie rodziny które zostały objęte pomocą asystenta rodziny wyraziły na to pisemną zgodę.

Asystent rodziny, aby skutecznie i efektywnie wywiązać się z nałożonych obowiązków, może równocześnie pracować z nie więcej niż z 15 rodzinami. Liczba rodzin winna być ustalana na podstawie złożoności zadań związanych z problemami rodzin (np. ich bezradność, ubóstwo, bezrobocie, alkoholizm).

Miejscem prowadzenia pracy z rodziną jest miejsce jej zamieszkania lub miejsce przez nią wskazane. Tak więc asystent rodziny swoje obowiązki wykonuje przede wszystkim w środowisku domowym podopiecznych. Realizacja zadań wymaga również podejmowania pracy poza miejscem zamieszkania podopiecznych (np. - pomoc w załatwieniu spraw urzędowych, sądowych, wizyty w szkole itp.) a także prowadzenia dokumentacji dotyczącej pracy z rodziną.

Dotychczas (stan na 31.12.2016r.) wsparciem asystenta rodziny na terenie gminy zostało objętych 9 rodzin a ogółem 36 osób, w tym 13 osób dorosłych oraz 23 osoby małoletnie.

Głównymi okolicznościami objęcia rodziny wparciem asystenta rodziny było: niskie kompetencje opiekuńczo – wychowawcze, w tym zaniedbanie dzieci, niezaradność życiowa dorosłych, alkoholizm, przemoc.

Dotychczasowe uzyskane efekty ze współpracy z rodzinami to:

- stałe podnoszenie umiejętności opiekuńczo – wychowawczych, rodzice uczestniczyli w zajęciach warsztatowych podnoszących kompetencje wychowawcze pt. „Szkoła dla rodziców",
- podjęcie i kontynuowanie leczenia w specjalistycznych poradniach przez dzieci i dorosłych,
- odbycie rehabilitacji zdrowotnej niepełnosprawnych dzieci,
- podjęcie wizyt u stomatologa,

- podjęcie leczenia z uzależnienia alkoholowego stacjonarnego oraz ambulatoryjnego,
- podjęcie i kontynuowanie terapii psychologicznych, logopedycznych, pedagogicznych,
- uzyskanie orzeczeń o niepełnosprawności,
- uzyskanie legitymacji osoby niepełnosprawnej,
- złożenie pism i wniosków w danej instytucji,
- uzyskanie orzeczeń i opinii z Powiatowej Poradni Psychologiczno – Pedagogicznej,
- rozłożenie na raty zadłużenia w opłatach,
- podjęcie zatrudnienia socjalnego przez osobę niepełnosprawną umysłowo.

W rodzinach, które borykały się z problemem alkoholowym, bezradnością w sprawach opiekuńczo – wychowawczych oraz z powodu przemocy w rodzinie, Sąd Rodzinny w Lesznie wydał postanowienie o zabezpieczenie dzieci w pieczy:

- w 2014r. w rodzinnej pieczy zastępczej umieszczono 2 dzieci oraz 4 dzieci w placówce opiekuńczo – wychowawczej,
- w 2015r. w rodzinnej pieczy zastępczej umieszczone 1 dziecko,
- w 2016r. w rodzinnej pieczy zastępczej umieszczone 4 dzieci.

Tabela 5. **Liczba dzieci umieszczonych i opuszczających pieczę zastępczą w latach 2014 – 2016.**

	2014	2015	2016
Liczba dzieci z gminy umieszczonych w rodzinach zastępczych	2	1	4
Liczba dzieci z gminy opuszczających rodziny zastępcze	1	0	1
Liczba dzieci z gminy umieszczonych w placówkach opiekuńczo - wychowawczych	4	0	0
Liczba dzieci z gminy opuszczających placówki opiekuńczo - wychowawcze	4	0	0

Źródło: sprawozdanie Gminny Ośrodek Pomocy Społecznej w Święciechowie

Najczęściej udzielaną mieszkańcom gminy formą wsparcia jest pomoc finansowa, głównie w postaci zasiłków celowych i w naturze, zasiłków stałych, okresowych oraz posiłku.

Gminny Ośrodek Pomocy Społecznej w Święciechowie świadczy również pomoc rzeczową w formie opału i żywności. Ośrodek prowadzi punkt wydawania odzieży i sprzętu gospodarstwa domowego, które dostarczane są przez osoby prywatne. Z zasobów tych mogą korzystać najbardziej potrzebujące osoby i rodziny z terenu gminy.

Istotną formą wsparcia świadczoną mieszkańcom stanowi praca socjalna. Polega ona m.in. na udzielaniu informacji, wskazówek i pomocy przy rozwiązywaniu trudnych spraw życiowych,

świadczenia poradnictwa oraz współpracy z innymi podmiotami pomocy społecznej (np. Powiatowe Centrum Pomocy Rodzinie w Lesznie, Terenowy Komitet Ochrony Praw Dziecka, Ośrodek Interwencji Kryzysowej, poradnie terapeutyczne, noclegownia, organizacje pozarządowe).

Istnieje potrzeba wsparcia psychologicznego, terapeutycznego, prawnego oraz pracy socjalnej z rodziną w miejscu zamieszkania podopiecznego gdyż jest to jego naturalne środowisko i niekiedy można stworzyć program pomocowy. Praca socjalna świadczona jest osobom i rodzinom bez względu na posiadany dochód.

Tabela 6. **Wsparcie rodzin w formie pracy socjalnej w latach 2014 – 2016.**

	2014		**2015**		**2016**	
	Liczba rodzin	**Liczba osób w rodzinie**	**Liczba rodzin**	**Liczba osób w rodzinie**	**Liczba rodzin**	**Liczba osób w rodzinie**
Ilość rodzin w Gminie Święciechowa korzystających z pracy socjalnej	40	119	102	281	128	322

Źródło: sprawozdanie Gminny Ośrodek Pomocy Społecznej w Święciechowie

Poza powyżej przedstawionymi formami wsparcia GOPS realizował wiele innych inicjatyw na rzecz mieszkańców gminy. Obejmowały one m.in. działania interwencyjne, które podejmowano w sytuacjach szczególnie trudnych, głównie gdy stwierdzono występowanie przemocy domowej, nieprawidłowości w wypełnianiu funkcji opiekuńczo-wychowawczej wobec dzieci oraz zaniedbania rodzin wobec osób starszych i niepełnosprawnych.

W gminie od roku 2011 działa Zespół Interdyscyplinarny. Zadaniem zespołu interdyscyplinarnego jest integrowanie i koordynowanie działań i podmiotów wchodzących w skład zespołu oraz specjalistów w zakresie przeciwdziałania przemocy.

Tabela 7. **Przemoc w rodzinie w Gminie Święciechowa w latach 2014 – 2016.**

Liczba Niebieskich Kart	**2014**	**2015**	**2016**
Liczba założonych	9	10	13
Liczba zakończonych	5	9	15

Źródło: sprawozdanie Gminny Ośrodek Pomocy Społecznej w Święciechowie

Z powyższej tabeli wynika:

- w 2014 r., założono 9 „NK", w 5 przypadkach zakończono procedurę „NK";
- w 2015 r., zostało założonych 10 "NK", w 9 przypadkach zakończono procedurę „NK",

– w 2016 r., założono 13 „NK", w 15 przypadkach zakończono procedurę „NK",

Gminny Ośrodek Pomocy Społecznej W Święciechowie współpracuje z Gminną Komisją Rozwiązywania Problemów Alkoholowych. Pracownicy socjalni dla jej potrzeb przeprowadzają wywiady środowiskowe u osób i rodzin z problemem alkoholowym. Ponadto GOPS wspólnie z GKRPA ustala listę dzieci korzystających w okresie wakacji z darmowych wyjazdowych form wypoczynku.

Pomoc osobom dotkniętym problemami uzależnień i przemocy w rodzinie w gminie świadczy również Ośrodek Pomocy Społecznej. W latach 2014-2016 była ona udzielana rodzinom i osobom w rodzinach, które zmagały się z alkoholizmem i przemocą domową. Liczba beneficjentów korzystających ze wsparcia GOPS-u w związku z przemocą w rodzinie wzrosła (liczba osób w rodzinach: z 31 w 2014 r., przez 39 w 2015 r., do 55 w 2016 r.), o tyle liczba osób objętych pomocą z powodu alkoholizmu ulegała zmniejszeniu (liczba osób w rodzinach z 34 w 2014 r., przez 27 w 2015 r., do 20 w 2016 r.).

Źródło: sprawozdania Gminnego Ośrodka Pomocy Społecznej w Święciechowie.

W ramach realizowanych zadań GOPS przyznawał także świadczenia rodzinne, do których należą: zasiłek rodzinny i dodatki do tego zasiłku, świadczenia opiekuńcze w postaci zasiłku pielęgnacyjnego specjalnego zasiłku opiekuńczego (od 2013 roku) i świadczenia pielęgnacyjnego oraz jednorazowa zapomoga z tytułu urodzenia się dziecka.

Tabela 8. **Świadczenia rodzinne w Gminie Święciechowa w latach 2014 – 2016.**

Powody przyznania świadczenia	Liczba rodzin w roku 2014	Liczba rodzin w roku 2015	Liczba rodzin w roku 2016
zasiłek rodzinny	390	439	394
jednorazowa zapomoga z tytułu urodzenia dziecka	76	93	67

Źródło: sprawozdanie Gminny Ośrodek Pomocy Społecznej w Święciechowie

W pracy z rodziną ważna jest koordynacja działań różnych instytucji i służb wspierania rodziny. Zatem zakładamy, że praca ta będzie realizowana przez powoływanie grup, w skład których wchodzić będzie w szczególności: asystent rodziny, pedagog, pracownik socjalny, przedstawiciel policji, kurator sądowy. Praca ta powinna skutkować trafniejszą diagnozą problemów, ustaleniem spójnego planu pomocy oraz uruchamiać mechanizmy współpracy z właściwymi instytucjami i służbami.

Rozdział V

Odbiorcy programu

1. rodziny bezradne w sprawach opiekuńczo-wychowawczych,
2. rodziny, w których występuje problem przemocy,
3. rodziny ubogie i zagrożone ubóstwem,
4. rodziny wielodzietne,
5. rodziny z problemem bezrobocia,
6. rodziny z problemem alkoholowym.

Rozdział VI
Cele programu

Cel główny i cele szczegółowe programu:

- **Cel główny programu:**

1. Celem głównym programu jest wsparcie rodzin przeżywających trudności w wypełnianiu funkcji opiekuńczo – wychowawczych oraz tworzenie warunków sprzyjających jej prawidłowemu funkcjonowaniu.

- **Cele szczegółowe programu:**

1. udzielanie świadczeń pomocy społecznej rodzinom znajdujących się w trudnej sytuacji materialnej, bytowej, które własnym staraniem nie są w stanie sami pokonać, wykorzystując własne uprawnienia, zasoby i możliwości.
2. zapewnienie pomocy dla rodzin:
   - dożywianie dzieci w szkole,
   - pomoc na zakup podręczników szkolnych,
   - podejmowanie działań na rzecz powrotu dziecka umieszczonego w pieczy zastępczej do rodziny biologicznej,
   - aktywizacja zawodowa rodzin z problemem długotrwałego bezrobocia,
   - zapewnienie wsparcia asystenta rodziny rodzinom przeżywającym trudności opiekuńczo – wychowawcze,
   - systematyczne monitorowanie rodzin dysfunkcyjnych przez pracowników socjalnych, asystenta rodziny oraz innych instytucji, z którymi rodzina ma kontakt (monitorowanie

środowisk zagrożonych, w tym uzależnieniami, motywowanie do leczenia, terapii ze szczególnym uwzględnieniem rodzin z dziećmi),

- umożliwienie korzystania ze specjalistycznego wsparcia psychologicznego, terapeutycznego i prawnego na rzecz rodzin potrzebujących takiego wsparcia poprzez współpracę z Powiatowym Centrum Pomocy Rodzinie w Lesznie oraz z Ośrodkiem Interwencji Kryzysowej w Lesznie,
- umożliwienie dzieciom uczestnictwa w zajęciach o charakterze terapeutycznym.

3. wzrost kompetencji i wzmocnienie współpracy służb, instytucji, organizacji pozarządowych na rzecz dziecka i rodziny:

- umożliwienie doskonalenia umiejętności pracowników socjalnych, asystenta rodziny poprzez udział w szkoleniach i warsztatach,
- współfinansowanie pobytu dziecka w pieczy zastępczej.

Rozdział VII
Realizatorzy programu

Koordynatorem Programu jest Gminny Ośrodek Pomocy Społecznej w Święciechowie przy współpracy z następującymi instytucjami:

1. Urząd Gminy w Święciechowie,
2. Policja – Zespół Dzielnicowych w Święciechowie,
3. Gminna Komisja Rozwiązywania Problemów Alkoholowych w Święciechowie,
4. Służba Zdrowia – Niepubliczny Zakład Opieki Zdrowotnej w Święciechowie,
5. Placówki oświatowe i pedagodzy szkolni,
6. Zespół Interdyscyplinarny w Święciechowie,
7. Sąd Rejonowy w Lesznie.

Inne instytucje współpracujące przy realizacji programu: Powiatowe Centrum Pomocy Rodzinie w Lesznie, Ośrodek Interwencji Kryzysowej w Lesznie, Powiatowy Urząd Pracy w Lesznie, Powiatowa Poradnia Psychologiczno-Pedagogiczna w Lesznie.

Rozdział VIII
Źródła finansowanie programu

Źródłem finansowania zadań Gminnego Programu Wspierania Rodziny w Gminie Święciechowa na lata 2018 - 2019 w Gminie Święciechowa są :

1. Środki własne,
2. Dotacja z budżetu państwa,
3. Środki pozabudżetowe.

Rozdział IX
Monitoring programu

Koordynatorem Gminnego Programu Wspierania Rodziny w Gminie Święciechowa na lata 2018 - 2019 jest Gminny Ośrodek Pomocy Społecznej w Święciechowie.

Monitoring programu opierać się będzie na bieżących sprawozdaniach z realizacji programu oraz ograniczać się jedynie do obserwacji postępów programowych i ewentualnego korygowania odchyleń wynikłych w procesie wdrażania. Główną rolą ewaluacji jest podnoszenie jakości i weryfikowanie racjonalności działań sektora publicznego, a mianowicie poprawa planowania, wdrażania, wzmocnienie odpowiedzialności, poszerzenie wiedzy, wspieranie procesów uczenia się, wzmocnienie instytucji. Najważniejszym celem jednak jest poprawa skuteczności i efektywności podjętych działań.

Uzasadnienie do

Uchwały Nr XXXVII/290/2017
Rady Gminy Święciechowa
z dnia 21 grudnia 2017 r.

w sprawie przyjęcia Gminnego Programu Wspierania Rodziny w Gminie Święciechowa na lata 2018 – 2020

Z dniem 1 stycznia 2012 r. weszła w życie ustawa z dnia 9 czerwca 2011 r. o wspieraniu rodziny i systemie pieczy zastępczej (Dz. U. z 2017r., poz. 697 ze zm.) Na podstawie art. 176 pkt 1 Gmina jest zobowiązana do opracowania gminnego programu wspierania rodziny.

Niniejsza uchwała wraz z załączonym do niej Gminnym Programem Wspierania Rodziny w Gminie Święciechowa na lata 2018 – 2020 jest zatem realizacją obowiązku ustawowego gminy.

Uchwała Nr XXXVII/291/2017
Rady Gminy Święciechowa
z dnia 21 grudnia 2017r.

w sprawie nabycia działek położonych w obrębie Henrykowo z przeznaczeniem pod drogi.

Na podstawie art.18 ust. 2 pkt 9 lit.a ustawy z 8 marca 1990r. o samorządzie gminnym (Dz.U. z 2017r. poz. 1875 ze zmianami) **Rada Gminy Święciechowa uchwala co następuje :**

§1. Wyraża się zgodę na nabycie na rzecz Gminy Święciechowa działek położonych w obrębie Henrykowo oznaczonych ewidencyjnie nr 573/10 o pow. 2151 m2, zapisanej w KW PO1L/00044865/1 i nr 527/3 o pow. 107 m2 zapisanej w KW PO1L/00063330/1 z przeznaczeniem pod drogi wewnętrzne.

§2. Koszty związane z nabyciem działek ponosi strona zbywająca.

§3. Wykonanie uchwały powierza się Wójtowi Gminy Święciechowa.

§4. Uchwała wchodzi w życie z dniem podjęcia.

Przewodniczący Rady Gminy
Jan Dutka

Uzasadnienie
do Uchwały Nr XXXVII/291/2017 Rady Gminy Święciechowa
z dnia 21 grudnia 2017r.

w sprawie nabycia działek położonych w obrębie Henrykowo
z przeznaczeniem pod drogi.

Pan Mikołaj Stanek właściciel działek położonych w obrębie Henrykowie oznaczonych ewidencyjnie nr 573/10 o pow. 2151 m2 i nr 527/3 o pow. 107 m2, zwrócił się do tut. Urzędu z wnioskiem o przekazanie na rzecz Gminy ww. działek z przeznaczeniem pod drogi wewnętrzne. Gmina nabędzie ww. działki za 50,00zł brutto za każdą z działek.
Przekazanie działek na rzecz Gminy daje wnioskodawcy możliwość rozpoczęcia prac związanych z budową infrastruktury technicznej. Przy obecnym stanie prawnym gruntów - własność prywatna występują trudności przy założeniu sieci infrastruktury.

Uchwała Nr XXXVII/292/2017

Rady Gminy Święciechowa

z dnia 21 grudnia 2017 roku

w sprawie przyjęcia Programu Rewitalizacji dla Gminy Święciechowa na lata 2017 – 2023

Na podstawie art. 18 ust. 2 pkt 6 i 6a ustawy z dnia 8 marca 1990 r. o samorządzie gminnym (tj. Dz. U. z 2017 r. 1875 ze zmianami), **Rada Gminy uchwala co następuje**:

§ 1. Przyjmuje się Program Rewitalizacji dla Gminy Święciechowa na lata 2017 – 2023, który stanowi Załącznik nr 1 do niniejszej uchwały.

§ 2. Wykonanie uchwały powierza się Wójtowi Gminy Święciechowa.

§ 3. Uchwała wchodzi w życie z dniem podjęcia.

Przewodniczący
Rady Gminy Święciechowa

Jan Dutka

NUVARRO
Centrum Innowacji ®

PROGRAM REWITALIZACJI

dla Gminy Święciechowa na lata 2017-2023

Święciechowa, 2017

Niniejsze opracowanie powstaje dzięki wsparciu finansowemu Unii Europejskiej ze środków Funduszu Spójności w ramach Programu Operacyjnego Pomoc Techniczna 2014-2020

Fundusze Europejskie Pomoc Techniczna
MINISTERSTWO ROZWOJU
SAMORZĄD WOJEWÓDZTWA WIELKOPOLSKIEGO
Unia Europejska Fundusz Spójności

OPRACOWALI:

mgr inż. Dariusz Kałużny

mgr inż. Angelika Paczesna

mgr inż. Daria Jarońska

ADRES BIURA:

NUVARRO Sp. z o. o.

ul. Reymonta 23, Posada

62-530 Kazimierz Biskupi

tel. (63) 233 00 15

e-mail: biuro@nuvarro.pl

www.nuvarro.pl

SPIS TREŚCI

Spis treści ... 3
1. WSTĘP ... 4
2. DEFINICJE ... 7
3. METODOLOGIA ... 12
4. OPIS POWIĄZAŃ Z DOKUMENTAMI STRATEGICZNYMI I PLANISTYCZNYMI ... 14
5. DIAGNOZA ZJAWISK KRYZYSOWYCH ... 31
5.1. Podsumowanie sfery społecznej ... 31
5.2. Podsumowanie sfery gospodarczej ... 34
5.3. Podsumowanie sfery przestrzenno-funkcjonalnej ... 35
5.4. Podsumowanie sfery technicznej ... 37
5.5. Podsumowanie sfery środowiskowej ... 39
6. DELIMITACJA ... 41
7. OBSZAR ZDEGRADOWANY ... 73
8. OBSZAR REWITALIZACJI ... 74
9. POGŁĘBIONA DIAGNOZA OBSZARU REWITALIZACJI ... 79
10. ZAŁOŻENIA PROGRAMU REWITALIZACJI ... 91
10.1. Wizja i misja Programu Rewitalizacji ... 91
7.2. Cele Programu Rewitalizacji ... 92
7.2.1. CELE SZCZEGÓŁOWE I KIERUNKI DZIAŁAŃ ... 92
11. PRZEDSIĘWZIĘCIA REWITALIZACYJNE ... 94
12. INDYKATYWNE RAMY FINANSOWE ... 118
13. MECHANIZMY ZAPEWNIENIA KOMPLEMENTARNOŚCI ... 123
14. USPOŁECZNIENIE ... 136
15. SYSTEM WDRAŻANIA I MONITORINGU ... 145
15.1. Wdrażanie i monitoring ... 145
15.2. Aktualizacja ... 150
16. PODSUMOWANIE STRATEGICZNEJ OCENY ODDZIAŁYWANIA NA ŚRODOWISKO ... 151
17. SPIS RYSUNKÓW ... 152
18. SPIS TABEL ... 154
19. SPIS WYKRESÓW ... 156

1. WSTĘP

Przemiany społeczno-gospodarcze na przestrzeni ostatniego ćwierćwiecza wywołane procesem globalizacji oraz transformacją ustrojową i wyzwaniami gospodarki wolnorynkowej spowodowały szereg niekorzystnych zjawisk i procesów na obszarach jednostek samorządu, takich, jak degradacja tkanki materialnej oraz narastające problemy w sferze społeczno-gospodarczej. W takiej sytuacji szczególnego znaczenia nabierać zaczęły planowanie oraz realizacja kompleksowych projektów rewitalizacyjnych, obejmujących sfery: społeczną, gospodarczą, przestrzenną, środowiskową i kulturową, a tym samym odpowiadających na indywidualny zestaw zidentyfikowanych problemów danego obszaru.

Na potrzeby projektowania i wdrażania interwencji w ramach procesu rewitalizacji, współfinansowanych środkami Unii Europejskiej, rewitalizację należy rozumieć jako: *„kompleksowy proces wyprowadzania ze stanu kryzysowego obszarów zdegradowanych poprzez działania całościowe (powiązane wzajemnie przedsięwzięcia obejmujące kwestie społeczne oraz gospodarcze lub przestrzenno-funkcjonalne lub techniczne lub środowiskowe), integrujące interwencję na rzecz społeczności lokalnej, przestrzeni i lokalnej gospodarki, skoncentrowane terytorialnie i prowadzone w sposób zaplanowany oraz zintegrowany poprzez programy rewitalizacji"*[1].

Podstawowym narzędziem tworzącym ramy operacyjne i płaszczyznę koordynacji działań rewitalizacyjnych jest *plan/program rewitalizacji*, który jest opracowywany oraz przyjmowany przez samorząd lokalny w drodze uchwały na podstawie art. 18 ust. 2 pkt 6 ustawy z dnia 8 marca 1990 r. o samorządzie gminnym (Dz. U. z 2016 r. poz. 446). Jest to wieloletni program działań zmierzający do wyprowadzenia obszarów zdegradowanych ze stanu kryzysu oraz stworzenia warunków do ich dalszego rozwoju poprzez optymalne wykorzystanie specyficznych uwarunkowań i wzmacnianie lokalnych potencjałów. Objęcie danego obszaru programem rewitalizacji będzie stanowiło podstawę wspierania go poprzez instrumenty i narzędzia dedykowane rewitalizacji (programy unijne oraz krajowe) lub korzystania z preferencji w innych instrumentach, programach i działaniach sektorowych.

[1] „Wytyczne w zakresie rewitalizacji w programach operacyjnych na lata 2014-2020", Minister Rozwoju, 2016, s. 5.

Proces rewitalizacji prowadzony jest przez interesariuszy (m.in. przedsiębiorców, organizacje pozarządowe, właścicieli nieruchomości, organy władzy publicznej, przedstawicieli samorządu terytorialnego i mieszkańców gminy). Szczególny nacisk kładziony jest na zaangażowanie lokalnej społeczności, czyli osoby, których w szczególności dotyczą planowane działania.

Program Rewitalizacji dla Gminy Święciechowa na lata 2017-2023 stanowi spójny dokument strategiczny mający na celu wyprowadzenie ze stanu kryzysowego najbardziej zdegradowane obszary gminy poprzez przedsięwzięcia kompleksowe (uwzględniające aspekt społeczny, gospodarczy, przestrzenno-funkcjonalny, techniczny, środowiskowy i kulturowy), skoncentrowane terytorialnie i prowadzone w sposób zaplanowany oraz zintegrowany.

Rewitalizacja gminy Święciechowa koncentruje się na 5 głównych obszarach:

a. społecznym – działania koncentrujące się na zapobieganiu patologiom i wykluczeniu społecznemu (marginalizacji, bezrobociu, ubóstwu) oraz mające na celu wzrost poziomu integracji mieszkańców gminy;
b. gospodarczym – rozpowszechnianie i ułatwianie aktywności gospodarczej;
c. przestrzenno-funkcjonalnym – w zakresie niewystarczającego wyposażenia w infrastrukturę techniczną i społeczną, w tym: zaplanowano inwestycje w zakresie budowy elementów małej infrastruktury rekreacyjnej, zagospodarowania obszarów stanowiących miejsca rozrywki i integracji dla mieszkańców;
d. technicznym – zły stan techniczny obiektów użyteczności publicznej, brak funkcjonowania rozwiązań technicznych umożliwiających efektywne korzystanie z obiektów budowlanych, w szczególności w zakresie energooszczędności i ochrony środowiska;
e. środowiskowym – brak funkcjonowania rozwiązań technicznych umożliwiających efektywne korzystanie z obiektów budowlanych, w szczególności w zakresie energooszczędności i ochrony środowiska oraz występowanie wyrobów zawierających azbest.

Program Rewitalizacji ujmuje działania w sposób kompleksowy (z uwzględnieniem projektów rewitalizacyjnych współfinansowanych ze środków unijnych oraz innych publicznych lub prywatnych) tak, aby nie pomijać aspektu społecznego oraz gospodarczego lub przestrzenno-funkcjonalnego lub technicznego lub środowiskowego związanego zarówno z danym obszarem, jak i jego otoczeniem.

Koncentracja interwencji i potrzeba hierarchizacji potrzeb powodują, że programy rewitalizacji dotyczą terenów o istotnym znaczeniu dla rozwoju gminy, obejmujących całość lub część zdiagnozowanego obszaru zdegradowanego i dotkniętych szczególną koncentracją problemów i negatywnych zjawisk kryzysowych.

Dzięki wdrożeniu Programu Rewitalizacji zwiększy się atrakcyjność gospodarcza gminy Święciechowa, a co za tym idzie stworzona zostanie szansa dla rozwoju nowych podmiotów gospodarczych oraz tworzenia miejsc pracy. Warunki do poprawy jakości życia mieszkańców, do ich osobistego rozwoju powstaną głównie na podobszarze zrewitalizowanym, jednakże niektóre z proponowanych przedsięwzięć będą oddziaływały na całą gminę. Ponadto wdrożenie działań zaplanowanych w Programie Rewitalizacji pozwoli na rozwój kulturalno-społeczny gminy, a co za tym idzie na przeciwdziałanie wykluczeniu kulturalnemu nie tylko mieszkańców podobszaru rewitalizacji, ale i całej społeczności gminnej.

Objęcie danego obszaru PR będzie stanowiło podstawę do ubiegania się o dofinansowanie poszczególnych przedsięwzięć w ramach funduszy zewnętrznych w tym środków Unii Europejskiej.

2. DEFINICJE

Rewitalizacja – to kompleksowy proces wyprowadzania ze stanu kryzysowego obszarów zdegradowanych poprzez działania całościowe (powiązane wzajemnie przedsięwzięcia obejmujące kwestie społeczne oraz gospodarcze lub przestrzenno-funkcjonalne lub techniczne lub środowiskowe), integrujące interwencję na rzecz społeczności lokalnej, przestrzeni i lokalnej gospodarki, skoncentrowane terytorialnie i prowadzone w sposób zaplanowany oraz zintegrowany poprzez programy rewitalizacji. Rewitalizacja zakłada optymalne wykorzystanie specyficznych uwarunkowań danego obszaru oraz wzmacnianie jego lokalnych potencjałów (w tym także kulturowych) i jest procesem wieloletnim, prowadzonym przez interesariuszy (m.in. przedsiębiorców, organizacje pozarządowe, właścicieli nieruchomości, organy władzy publicznej, etc.) tego procesu, w tym przede wszystkim we współpracy z lokalną społecznością. Działania służące wspieraniu procesów rewitalizacji prowadzone są w sposób spójny: wewnętrznie (poszczególne działania pomiędzy sobą) oraz zewnętrznie (z lokalnymi politykami sektorowymi, np. transportową, energetyczną, celami i kierunkami wynikającymi z dokumentów strategicznych i planistycznych).

Dla prowadzenia rewitalizacji wymagane są:

a. uwzględnienie rewitalizacji jako istotnego elementu całościowej wizji rozwoju gminy;
b. pełna diagnoza służąca wyznaczeniu obszaru rewitalizacji oraz analizie dotykających go problemów; diagnoza obejmuje kwestie społeczne oraz gospodarcze lub przestrzenno-funkcjonalne lub techniczne lub środowiskowe;
c. ustalenie hierarchii potrzeb w zakresie działań rewitalizacyjnych;
d. właściwy dobór narzędzi i interwencji do potrzeb i uwarunkowań danego obszaru;
e. zsynchronizowanie działań w sferze społecznej, gospodarczej, przestrzennofunkcjonalnej, technicznej, środowiskowej;
f. koordynacja prowadzonych działań oraz monitorowanie i ewaluacja skuteczności rewitalizacji;

g. realizacja wynikającej z art. 5 ust. 1 rozporządzenia ogólnego zasady partnerstwa[2] polegającej na włączeniu partnerów w procesy programowania i realizacji projektów rewitalizacyjnych w ramach programów operacyjnych oraz konsekwentnego, otwartego i trwałego dialogu z tymi podmiotami i grupami, których rezultaty rewitalizacji mają dotyczyć.

Rewitalizacja jest prowadzona zgodnie z zasadami zawartymi w Umowie Partnerstwa, a w szczególności z zasadami polityki przestrzennej zawartymi w rozdziale 1.5.4 Umowy Partnerstwa.

Stan kryzysowy – stan spowodowany koncentracją negatywnych zjawisk społecznych (w szczególności bezrobocia, ubóstwa, przestępczości, niskiego poziomu edukacji lub kapitału społecznego, niewystarczającego poziomu uczestnictwa w życiu publicznym i kulturalnym), współwystępujących z negatywnymi zjawiskami w co najmniej jednej z następujących sfer:

a. gospodarczej (w szczególności w zakresie niskiego stopnia przedsiębiorczości, słabej kondycji lokalnych przedsiębiorstw),
b. środowiskowej (w szczególności w zakresie przekroczenia standardów jakości środowiska, obecności odpadów stwarzających zagrożenie dla życia, zdrowia, ludzi bądź stanu środowiska),
c. przestrzenno-funkcjonalnej (w szczególności w zakresie niewystarczającego wyposażenia w infrastrukturę techniczną i społeczną, braku dostępu do podstawowych usług lub ich niskiej jakości, niedostosowania rozwiązań urbanistycznych do zmieniających się funkcji obszaru, niskiego poziomu obsługi komunikacyjnej, deficytu lub niskiej jakości terenów publicznych),
d. technicznej (w szczególności w zakresie degradacji stanu technicznego obiektów budowlanych, w tym o przeznaczeniu mieszkaniowym, oraz braku funkcjonowania rozwiązań technicznych umożliwiających efektywne korzystanie z obiektów budowlanych, w szczególności w zakresie energooszczędności i ochrony środowiska).

[2] „Rozporządzenie Parlamentu Europejskiego i rady (UE) nr 1303/2013 z dnia 17 grudnia 2013 roku ustanawiające wspólne przepisy dotyczące EFRR, EFS, FS, EFRROW oraz EFMiR"

Skalę negatywnych zjawisk odzwierciedlają mierniki rozwoju opisujące powyższe sfery, które wskazują na niski poziom rozwoju lub dokumentują silną dynamikę spadku poziomu rozwoju, w odniesieniu do wartości dla całej gminy.

Obszar zdegradowany – obszar, na którym zidentyfikowano stan kryzysowy. Dotyczy to najczęściej obszarów miejskich, ale także wiejskich. Obszar zdegradowany może być podzielony na podobszary, w tym podobszary nieposiadające ze sobą wspólnych granic pod warunkiem stwierdzenia sytuacji kryzysowej na każdym z podobszarów.

Obszar rewitalizacji – obszar obejmujący całość lub część obszaru zdegradowanego, cechującego się szczególną koncentracją negatywnych zjawisk, na którym, z uwagi na istotne znaczenie dla rozwoju lokalnego, zamierza się prowadzić rewitalizację. Obszar rewitalizacji może być podzielony na podobszary, w tym podobszary nieposiadające ze sobą wspólnych granic, lecz nie może obejmować terenów większych niż 20% powierzchni gminy oraz zamieszkałych przez więcej niż 30% mieszkańców gminy. W skład obszaru rewitalizacji mogą wejść obszary występowania problemów przestrzennych, takich jak tereny poprzemysłowe (w tym poportowe i powydobywcze), powojskowe lub pokolejowe, wyłącznie w przypadku, gdy przewidziane dla nich działania są ściśle powiązane z celami rewitalizacji dla danego obszaru rewitalizacji.

Program rewitalizacji – inicjowany, opracowany i uchwalony przez radę gminy, na podstawie art. 18 ust. 2 pkt 6 ustawy z dnia 8 marca 1990 r. o samorządzie gminnym (Dz. U. z 2016 r. poz. 446 – ze zmianami), wieloletni program działań w sferze społecznej oraz gospodarczej lub przestrzenno-funkcjonalnej lub technicznej lub środowiskowej, zmierzający do wyprowadzenia obszarów rewitalizacji ze stanu kryzysowego oraz stworzenia warunków do ich zrównoważonego rozwoju, stanowiący narzędzie planowania, koordynowania i integrowania różnorodnych aktywności w ramach rewitalizacji (np. lokalne programy rewitalizacji, miejskie programy rewitalizacji).

Projekt rewitalizacyjny – projekt wynikający z programu rewitalizacji, tj. zaplanowany w programie rewitalizacji i ukierunkowany na osiągnięcie jego celów (zawierający listę planowanych, podstawowych projektów i przedsięwzięć rewitalizacyjnych wraz z ich opisami

zawierającymi, w odniesieniu do każdego projektu/przedsięwzięcia rewitalizacyjnego, co najmniej: nazwę i wskazanie podmiotów go realizujących, zakres realizowanych zadań, lokalizację, szacowaną wartość, prognozowane rezultaty wraz ze sposobem ich oceny i zmierzenia w odniesieniu do celów rewitalizacji) albo logicznie powiązany z treścią i celami programu rewitalizacji (zawierający charakterystykę pozostałych rodzajów przedsięwzięć rewitalizacyjnych realizujących kierunki działań, mających na celu eliminację lub ograniczenie negatywnych zjawisk powodujących sytuację kryzysową), zgłoszony do objęcia albo objęty współfinansowaniem UE z jednego z funduszy strukturalnych albo Funduszu Spójności w ramach programu operacyjnego.

Komplementarność przestrzenna – oznacza konieczność wzięcia pod uwagę podczas tworzenia i realizacji programu rewitalizacji wzajemnych powiązań pomiędzy projektami/przedsięwzięciami rewitalizacyjnymi zarówno realizowanych na obszarze rewitalizacji, jak i znajdujących się poza nim, ale oddziałujących na obszar rewitalizacji. Zapewnienie komplementarności przestrzennej projektów/przedsięwzięć rewitalizacyjnych ma służyć temu, by program rewitalizacji efektywnie oddziaływał na cały dotknięty kryzysem obszar (a nie punktowo, w pojedynczych miejscach), poszczególne projekty/przedsięwzięcia rewitalizacyjne wzajemnie się dopełniały przestrzennie oraz by zachodził między nimi efekt synergii. Celem zapewnienia komplementarności przestrzennej interwencji jest także to, by prowadzone działania nie skutkowały przenoszeniem problemów na inne obszary lub nie prowadziły do niepożądanych efektów społecznych takich jak segregacja społeczna i wykluczenie.

Komplementarność problemowa – oznacza konieczność realizacji projektów/przedsięwzięć rewitalizacyjnych, które będą się wzajemnie dopełniały tematycznie, sprawiając, że program rewitalizacji będzie oddziaływał na obszar rewitalizacji we wszystkich niezbędnych aspektach (społecznym, gospodarczym, przestrzenno-funkcjonalnym, technicznym, środowiskowym). Zapewnienie komplementarności problemowej ma przeciwdziałać fragmentacji działań (np. tzw. „rewitalizacji technicznej", „rewitalizacji społecznej" – określeń błędnie stosowanych, ponieważ rewitalizacja jest zawsze kompleksowa) koncentrując uwagę na całościowym spojrzeniu na przyczyny kryzysu danego obszaru. Skuteczna komplementarność

problemowa oznacza konieczność powiązania działań rewitalizacyjnych ze strategicznymi decyzjami gminy na innych polach, co skutkuje lepszą koordynacją tematyczną i organizacyjną działań administracji.

Komplementarność proceduralno-instytucjonalna – oznacza konieczność takiego zaprojektowania systemu zarządzania programem rewitalizacji, który pozwoli na efektywne współdziałanie na jego rzecz różnych instytucji oraz wzajemne uzupełnianie się i spójność procedur. W tym celu niezbędne jest osadzenie systemu zarządzania programem rewitalizacji w przyjętym przez daną gminę systemie zarządzania w ogóle.

Komplementarność międzyokresowa – oznacza konieczność dokonania rozeznania, analizy i krytycznej oceny oraz sformułowania wniosków na temat dotychczasowego (w kontekście zaangażowania środków wspólnotowych, szczególnie w ramach polityki spójności 2007-2013) sposobu wspierania procesów rewitalizacji, jego skuteczności, osiągnięć i problemów wdrażania projektów i programów rewitalizacji. W oparciu o dokonane analizy zasadne jest zadbanie o uzupełnianie (dopełnianie) przedsięwzięć już zrealizowanych w ramach polityki spójności 2007-2013 (np. o charakterze infrastrukturalnym) projektami komplementarnymi (np. o charakterze społecznym) realizowanymi w ramach polityki spójności 2014-2020. Zachowanie ciągłości programowej (polegającej na kontynuacji lub rozwijaniu wsparcia z polityki spójności 2007-2013) ma w procesach rewitalizacji kluczowe znaczenie.

Komplementarność źródeł finansowania – w kontekście polityki spójności 2014-2020, oznacza, że projekty rewitalizacyjne, wynikające z programu rewitalizacji opierają się na konieczności umiejętnego uzupełniania i łączenia wsparcia ze środków Europejskich Funduszy Strukturalnych i Inwestycyjnych z wykluczeniem ryzyka podwójnego dofinansowania. Silna koordynacja i synergia projektów rewitalizacyjnych finansowanych szczególnie w ramach Europejskiego Funduszu Społecznego i Europejskiego Funduszu Rozwoju Regionalnego jest konieczna dla uzyskania korzystnych efektów dla podobszarów rewitalizacji. Komplementarność finansowa oznacza także zdolność łączenia prywatnych i publicznych źródeł finasowania, przy założeniu, że stymulowanie endogenicznych zdolności inwestycyjnych ma kluczowe znaczenie dla dynamiki pożądanych zmian.

3. METODOLOGIA

Program Rewitalizacji dla Gminy Święciechowa na lata 2017-2023 opracowany został z wykorzystaniem modelu ekspercko-partycypacyjnego, polegającego na możliwie szerokim udziale wszystkich interesariuszy w pracach nad PR, przy jednoczesnym zaangażowaniu ekspertów zewnętrznych, odpowiadających między innymi za przeprowadzenie procesu konsultacji społecznych, warsztatów, diagnozy, badań ankietowych oraz opracowanie dokumentu pn. Program Rewitalizacji dla Gminy Święciechowa na lata 2017-2023.

Etapy prac nad PR obejmowały następujące działania:

1. Podjęcie dnia 29 czerwca 2017 roku przez Radę Gminy w Święciechowie uchwały w sprawie przystąpienia do sporządzenia Programu Rewitalizacji dla Gminy Święciechowa na lata 2017-2023 [Uchwała Nr XXXI/238/2017 Rady Gminy Święciechowa dnia 29 czerwca 2017 roku].

2. Podjęcie dnia 29 czerwca 2017 roku przez Radę Gminy w Święciechowie uchwały w sprawie zasad i trybu przeprowadzenia partycypacji społecznej w Programie Rewitalizacji dla Gminy Święciechowa [Uchwała Nr XXXI/239/2017 Rady Gminy Święciechowa z dnia 29 czerwca 2017 roku].

3. Zarządzenie Wójta Gminy Święciechowa z dnia 28 sierpnia 2017 roku w sprawie powołania Gminnego Zespołu ds. Rewitalizacji oraz określenia zasad jego działania [Zarządzenie Nr 050.6.2017 Wójta Gminy Święciechowa z dnia 28 sierpnia 20167roku].

4. Zorganizowanie i przeprowadzenie spotkań konsultacyjno-informacyjnych, badań ankietowych oraz spotkań warsztatowych mających na celu poznanie opinii na temat uwarunkowań wewnętrznych i zewnętrznych, aktualnych potrzeb oraz przyszłych kierunków rozwoju gminy Święciechowa oraz propozycji projektów i zadań rewitalizacyjnych, które mogłyby zostać ujęte w PR.

5. Opracowanie diagnozy obecnej sytuacji w gminie Święciechowa w celu wyznaczenia obszarów problemowych oraz wskazania działań mających na celu ich ożywienie społeczno-gospodarcze, tj.: pozyskanie danych statystycznych i rejestrowych nt. sytuacji gminy Święciechowa.

6. Zbieranie oraz opracowanie bazy fiszek projektowych składanych przez mieszkańców oraz podmioty działające na obszarze gminy Święciechowa w zakresie propozycji projektów do realizacji na terenie zdegradowanych obszarów gminy.

7. Opracowanie i zredagowanie projektu Programu Rewitalizacji dla Gminy Święciechowa na lata 2017-2023 zgodnie z wypracowanymi ustaleniami przez ekspertów zewnętrznych.

8. Opracowanie dwóch artykułów w prasie regionalnej/lokalnej (1 artykuł informujący o rozpoczęciu prac oraz 1 artykuł informujący o zakończeniu i efektach zrealizowanego projektu). Opracowanie i wydruk ulotek, plakatów promocyjno-informacyjnych związanych z tematyką opracowania Programu Rewitalizacji.

9. Odstąpienie od procedury przeprowadzenia strategicznej oceny oddziaływania Programu na środowisko na podstawie ustawy z dnia 3 października 2008 r. o udostępnianiu informacji o środowisku i jego ochronie, udziale społeczeństwa w ochronie środowiska oraz o ocenach oddziaływania na środowisko (Dz. U. z 2016 r. poz. 353, z późn. zm.).

10. Uchwalenie Programu Rewitalizacji dla Gminy Święciechowa na lata 2017-2023.

Program Rewitalizacji dla Gminy Święciechowa na lata 2017-2023 powstał w wyniku prac przedstawicieli samorządu lokalnego, instytucji publicznych, przedsiębiorców i pracowników Urzędu Gminy Święciechowa, przy współudziale ekspertów i specjalistów zewnętrznych, a także mieszkańców gminy, jako głównych interesariuszy procesu rewitalizacji.

W tabelach zamieszczonych w Programie Rewitalizacji dla Gminy Święciechowa na lata 2017-2023 oraz Diagnozie zjawisk kryzysowych dla Gminy Święciechowa dane o wartościach wskazujących na występowanie negatywnego zjawiska oznaczono kolorem czerwonym, natomiast kolor zielony został użyty dla podkreślenia pozytywnej sytuacji w danym sołectwie.

4. OPIS POWIĄZAŃ Z DOKUMENTAMI STRATEGICZNYMI I PLANISTYCZNYMI

Program Rewitalizacji jest jednym z narzędzi realizujących strategię rozwoju gminy, w związku z czym proces rewitalizacji powinien stanowić element całościowej wizji rozwoju gminy. Poniżej przedstawiono powiązania niniejszego dokumentu z celami wdrażanej polityki europejskiej, krajowej, regionalnej i lokalnej.

1. **Karta Lipska na rzecz zrównoważonego rozwoju miast europejskich**

Dokument podkreśla potrzebę opracowania strategii zintegrowanego rozwoju miejskiego, przy uwzględnieniu aspektu ekonomicznego, społecznego i ekologicznego, a także wymiaru zdrowotnego i kulturowego oraz zdolności instytucjonalnych państwa. Ponadto prowadzenie polityki zintegrowanego rozwoju obszarów miejskich winno uwzględniać warunki i potrzeby lokalne oraz zasadę pomocniczości. Karta opisuje narzędzia wykorzystywane do wdrażania programów zintegrowanego rozwoju oraz podaje główne zalecenia dotyczące krajowych polityk miejskich.

Program Rewitalizacji dla Gminy Święciechowa na lata 2017-2023 uwzględnia szeroki wymiar zintegrowanego rozwoju gminy zarówno w aspekcie społecznym, ekonomicznym, jak również zwraca uwagę na warunki i potrzeby lokalne, co oznacza, że mimo tego iż gmina Święciechowa ma charakter gminy wiejskiej, spełnia na etapie opracowywania zalecenia Karty Lipskiej na rzecz zrównoważonego rozwoju.

2. ***Europa 2020 – Strategia na rzecz inteligentnego i zrównoważonego rozwoju sprzyjającego włączeniu społecznemu***

Dokument ten stanowi unijną strategię rozwoju na najbliższe dziesięciolecie, stanowiąca najwyższy poziom odniesienia przy programowaniu strategicznym każdego poziomu programowania państw Unii Europejskiej. Strategia Europa 2020 obejmuje trzy wzajemnie ze sobą powiązane priorytety:

- Rozwój inteligentny: rozwój gospodarki opartej na wiedzy oraz innowacji;
- Rozwój zrównoważony: wspieranie gospodarki efektywniej korzystającej z zasobów, bardziej przyjaznej środowisku i bardziej konkurencyjnej;

- Rozwój sprzyjający włączeniu społecznemu: wspieranie gospodarki o wysokim poziomie zatrudnienia, zapewniającej spójność społeczną i terytorialną.

L Program Rewitalizacji dla Gminy Święciechowa z na lata 2017-2023 priorytetowo traktuje takie zagadnienia, jak rynek pracy, zatrudnienie, rozwój wiedzy oraz walkę z ubóstwem. Szczególnie ważne są kwestie związane z włączeniem społecznym – wspieranie gospodarki o wysokim poziomie zatrudnienia, zapewniającej spójność społeczną i terytorialną.

3. *Strategia na rzecz Odpowiedzialnego Rozwoju do roku 2020*

Dokument jest aktualizacją średniookresowej strategii rozwoju kraju, tj. Strategii Rozwoju Kraju 2020. Głównym oczekiwanym efektem realizacji Strategii jest wzrost zamożności Polaków oraz zmniejszenie liczby osób zagrożonych ubóstwem i wykluczeniem społecznym. Wiodąca w niej jest zasada zrównoważonego rozwoju całego kraju w wymiarze gospodarczym, społecznym, środowiskowym i terytorialnym oraz założenie, że z efektów Strategii skorzystają wszyscy obywatele. W Strategii dużą wagę przywiązuje się do wzrostu innowacyjności Polski, reindustrializacji, a także zrównoważonego rozwoju kraju, realizowanego z uwzględnieniem interesu mniejszych miast oraz wsi.

Program Rewitalizacji dla Gminy Święciechowa na lata 2017-2023 wpisuje się w następujące cele w obszarze:

- Cel szczegółowy I. Trwały wzrost gospodarczy oparty coraz silniej o wiedzę, dane i doskonałość organizacyjną:
    - Obszar – Reindustrializacja,
    - Obszar – Rozwój innowacyjnych firm,
    - Obszar – Kapitał dla rozwoju.
- Cel szczegółowy II. Rozwój społecznie wrażliwy i terytorialnie zrównoważony:
    - Obszar – Spójność społeczna,
    - Obszar – Rozwój zrównoważony terytorialnie.

3. *Krajowa Strategia Rozwoju Regionalnego 2010-2020: Regiony, Miasta, Obszary Wiejskie*

Kompleksowy średniookresowy dokument strategiczny odnoszący się do prowadzenia polityki rozwoju społeczno-gospodarczego kraju w ujęciu wojewódzkim. Jest ona także podstawowym dokumentem wyznaczającym ramy polityki regionalnej Polski do roku 2020. Według wizji Strategii w 2020 roku polskie regiony stanowić będą lepsze miejsce do życia dzięki podniesieniu poziomu i jakości życia oraz przez stworzenie takich ram gospodarczo-społecznych i instytucjonalnych, które zwiększają szanse realizacji aspiracji i możliwości jednostek i wspólnot lokalnych. Polskie regiony będą silniejsze gospodarczo, lepiej zintegrowane gospodarczo, społecznie i przestrzennie oraz bardziej samorządne w wyniku procesu decentralizacji i szerszego urzeczywistniania zasady partnerstwa i subsydiarności. Realizacja wizji będzie możliwa poprzez osiągniecie głównego celu strategii, którym jest efektywne wykorzystanie specyficznych regionalnych i innych terytorialnych potencjałów rozwojowych dla osiągania celów rozwoju kraju – wzrostu, zatrudnienia i spójności w horyzoncie długookresowym. Realizacji celu strategicznego służyć będą trzy cele:
1. Wspomaganie wzrostu konkurencyjności regionów, 2. Budowanie spójności terytorialnej i przeciwdziałanie marginalizacji obszarów problemowych, 3. Tworzenie warunków dla skutecznej, efektywnej i partnerskiej realizacji działań rozwojowych ukierunkowanych terytorialnie.

W ramach celu 2. ujęto cel operacyjny 2.3. Restrukturyzacja i rewitalizacja miast i innych obszarów tracących dotychczasowe funkcje społeczno-gospodarcze. W Polsce znajduje się wiele obszarów które, pomimo znacznej na tle innych jednostek terytorialnych zamożności, utraciły w ostatnich latach, na skutek zmian społeczno-gospodarczych, możliwości wzrostu i kreowania zatrudnienia z powodu upadku tradycyjnego przemysłu, gwałtownej zmiany koniunktury na wytwarzane produkty i usługi, degradacji środowiska przyrodniczego czy też powiązanej z tymi procesami degradacji infrastruktury, w tym mieszkaniowej, a także dużego odpływu ludności. Do najważniejszych zagadnień, które powinny być brane pod uwagę przy projektowaniu i realizacji działań restrukturyzacyjnych i rewitalizacyjnych będą należały działania: wsparcie jakości kapitału ludzkiego, modernizacja struktury gospodarczej, wspierające nadrabianie zaległości w zakresie infrastruktury technicznej, wspierające modernizację i rozwój obiektów użyteczności publicznej o znaczeniu

subregionalnym, wsparcie kompleksowych programów rewitalizacyjnych obejmujących zagadnienia infrastrukturalne, gospodarcze i społeczne.

Działania w ramach tego obszaru problemowego polityki regionalnej będą prowadzone na podstawie lokalnych programów rewitalizacji.

Program Rewitalizacji dla Gminy Święciechowa na lata 2017-2023 jest zgodny z następującymi celami:

- Strategiczny cel polityki regionalnej: Efektywne wykorzystywanie specyficznych regionalnych i innych terytorialnych potencjałów rozwojowych dla osiągania celów rozwoju kraju – wzrostu, zatrudnienia i spójności w horyzoncie długookresowym;
- Cel 1. Wspomaganie wzrostu konkurencyjności regionów („konkurencyjność");
- Cel 2. Budowanie spójności terytorialnej i przeciwdziałanie marginalizacji obszarów problemowych („spójność").

4. *Koncepcja Przestrzennego Zagospodarowania Kraju 2030*

Dokument określający zasady ładu przestrzennego w Polsce. Koncepcja Przestrzennego Zagospodarowania Kraju jest najważniejszym dokumentem strategicznym w kwestii zagospodarowania przestrzennego kraju. Został on stworzony w celu zapewnienia efektywnego wykorzystania jego przestrzeni. Dokument zawiera cele i kierunki działań służące takiemu planowaniu przestrzennemu, który pozwoli na wzrost społeczno-gospodarczy państwa.

W dokumencie wskazano, na nadrzędną ustrojową zasadę zrównoważonego rozwoju, z której wyprowadzono wprost zasady planowania publicznego. Wśród nich należy wymienić: zasadę racjonalności ekonomicznej, zasadę preferencji regeneracji (odnowy) nad zajmowaniem nowych obszarów pod zabudowę, zasadę przezorności ekologicznej i zasadę kompensacji ekologicznej.

Zasada preferencji regeneracji (odnowy) nad zajmowaniem nowych obszarów pod zabudowę oznacza w szczególności intensyfikację procesów urbanizacyjnych na obszarach już zagospodarowanych, tak aby minimalizować ekspansję zabudowy na nowe tereny. W praktyce zasada ta przeciwdziała rozpraszaniu zadań inwestycyjnych, przyczynia się do efektywnego wykorzystania przestrzeni zurbanizowanej, chroniąc jednocześnie przestrzeń wewnątrz miast przed dewastowaniem (zasada odnosi się do recyklingu przestrzeni).

Program Rewitalizacji dla Gminy Święciechowa na lata 2017-2023 wpisuje się w następujące cele:

- Poprawa spójności wewnętrznej i terytorialne równoważenie rozwoju kraju poprzez promowanie integracji funkcjonalnej, tworzenie warunków dla rozprzestrzeniania się czynników rozwoju, wielofunkcyjny rozwój obszarów wiejskich oraz wykorzystywanie potencjału wewnętrznego wszystkich terytoriów – w ramach tego celu zaplanowano działanie 2.3.2. Restrukturyzacja i rewitalizacja obszarów zdegradowanych i miast. W punkcie tym ustalono, że działania polityki przestrzennej w odniesieniu do zdegradowanych obszarów zurbanizowanych mają na celu przywrócenie ich funkcji administracyjnych, społecznych i gospodarczych oraz stworzenie warunków sprzyjających ich powtórnemu zagospodarowaniu, dzięki skorelowanym interwencjom w sferze planowania przestrzennego, inwestycjom infrastrukturalnym oraz wsparciu zasobów ludzkich i przedsiębiorczości. Działania restrukturyzacyjne i rewitalizacyjne doprowadzą do odzyskania atrakcyjności danego obszaru lub miasta, do przywrócenia korzystnych warunków życia i podejmowania działalności gospodarczej oraz inwestycyjnej z wykorzystaniem istniejącego potencjału kulturowego i zachowaniem funkcji symbolicznych oraz przyrodniczych obszaru w procesie jego adaptacji do nowych funkcji.
- Poprawa dostępności terytorialnej kraju w różnych skalach przestrzennych poprzez rozwijanie infrastruktury transportowej i telekomunikacyjnej;
- Kształtowanie struktur przestrzennych wspierających osiągnięcie i utrzymanie wysokiej jakości środowiska przyrodniczego i walorów krajobrazowych Polski;
- Przywrócenie i utrwalanie ładu przestrzennego.

5. *Krajowa Polityka Miejska 2023*

Strategicznym celem krajowej polityki miejskiej jest wzmocnienie zdolności miast i obszarów zurbanizowanych do kreowania zrównoważonego rozwoju i tworzenia miejsc pracy oraz poprawa jakości życia mieszkańców. Uszczegółowieniem powyższego celu strategicznego jest pięć celów szczegółowych, spójnych z celami postawionymi w dokumentach strategicznych Polski oraz Unii Europejskiej, kreujących miasto/tereny zurbanizowane konkurencyjne, silne, spójne, zwarte i zrównoważone, sprawne.

Do roku 2020 proponuje się następujące cele krajowej polityki miejskiej:

I. Stworzenie warunków dla skutecznego, efektywnego i partnerskiego zarządzania rozwojem na obszarach miejskich, w tym w szczególności na obszarach metropolitalnych.

II. Wspieranie zrównoważonego rozwoju ośrodków miejskich, w tym przeciwdziałanie negatywnym zjawiskom niekontrolowanej suburbanizacji.

III. Odbudowa zdolności do rozwoju poprzez rewitalizację degradowanych społecznie, ekonomicznie i fizycznie obszarów miejskich.

IV. Poprawa konkurencyjności i zdolności głównych ośrodków miejskich do kreowania rozwoju, wzrostu i zatrudnienia.

V. Wspomaganie rozwoju subregionalnych i lokalnych ośrodków miejskich, przede wszystkim na obszarach problemowych polityki regionalnej (w tym na niektórych obszarach wiejskich) poprzez wzmacnianie ich funkcji oraz przeciwdziałanie ich upadkowi ekonomicznemu.

Program Rewitalizacji dla Gminy Święciechowa na lata 2017-2023 jest zgodny z celami nr I, III, IV i V, ponieważ celem działań w zakresie rewitalizacji jest zmiana strukturalna danego obszaru – nie tylko poprawa jakości życia i walorów estetycznych, ale przede wszystkim przywrócenie na nim aktywności gospodarczej i społecznej.

6. *Strategia Rozwoju Kapitału Ludzkiego 2020*

Dokument ten opiera się na koncepcji polegającej na budowaniu kapitału ludzkiego w pięciu etapach życia:

1. wczesne dzieciństwo,
2. edukacja szkolna,
3. edukacja na poziomie wyższym,
4. aktywność zawodowa, uczenie się dorosłych i rodzicielstwo,
5. starość.

Celem głównym Strategii Rozwoju Kapitału Ludzkiego jest rozwijanie kapitału ludzkiego poprzez wydobywanie potencjałów osób, tak aby mogły one w pełni uczestniczyć w życiu społecznym, politycznym i ekonomicznym na wszystkich etapach życia.

Program Rewitalizacji dla Gminy Święciechowa na lata 2017-2023 jest zgodny z następującymi celami:

- Cel szczegółowy 1: Wzrost zatrudnienia;

- Cel szczegółowy 2: Wydłużenie okresu aktywności zawodowej i zapewnienie lepszej jakości funkcjonowania osób starszych;
- Cel szczegółowy 3: Poprawa sytuacji osób i grup zagrożonych wykluczeniem społecznym;
- Cel szczegółowy 4: Poprawa zdrowia obywateli oraz efektywności systemu opieki zdrowotnej;
- Cel szczegółowy 5: Podniesienie poziomu kompetencji oraz kwalifikacji obywateli.

7. *Strategia Rozwoju Kapitału Społecznego 2020*

Dokument powstał w odpowiedzi na jedno z kluczowych wyzwań rozwojowych, zidentyfikowanych w Raporcie „Polska 2030". W Strategii kapitał społeczny rozumiany jest jako wynikająca z zaufania oraz obowiązujących norm i wzorów postępowania, zdolność do mobilizacji i łączenia zasobów, która sprzyja kreatywności oraz wzmacnia wolę współpracy i porozumienia w osiąganiu wspólnych celów.

Ze względu na szeroki zakres pojęcia kapitału społecznego, SRKS jest dokumentem horyzontalnym i wieloaspektowym, a jego przygotowanie wymagało współpracy i zaangażowania wielu partnerów.

Program Rewitalizacji dla Gminy Święciechowa na lata 2017-2023 wpisuje się w:

- Cel szczegółowy 1. Kształtowanie postaw sprzyjających kooperacji, kreatywności oraz komunikacji;
- Cel szczegółowy 2. Poprawa mechanizmów partycypacji społecznej i wpływu obywateli na życie publiczne;
- Cel szczegółowy 4. Rozwój i efektywne wykorzystanie potencjału kulturowego i kreatywnego.

8. *Krajowy Program Rozwoju Ekonomii Społecznej*

W dokumencie tym określono kluczowe kierunki interwencji publicznej mające służyć kształtowaniu jak najlepszych warunków dla rozwoju ekonomii społecznej i przedsiębiorstw społecznych w Polsce. Zapisane w KPRES cele, wynikające z nich działania oraz spodziewane rezultaty zostały sformułowane w oparciu o diagnozę sektora ekonomii społecznej przy uwzględnieniu aktualnego kontekstu politycznego, społecznego i gospodarczego w Polsce

i w Unii Europejskiej. Przyjęte założenia, konstrukcja i treść dokumentu sprawiają, iż KPRES jest dokumentem otwartym na zjawiska i procesy, jakie mogą zajść w bliższej i dalszej perspektywie, a mające potencjalny wpływ na rozwój ekonomii społecznej.

Dzięki szerokim konsultacjom dokumentu oraz udziałowi w jego tworzeniu przedstawicieli różnych środowisk i sektorów, KPRES w sposób kompleksowy określa i definiuje działania państwa oraz interesariuszy, służące rozwojowi ekonomii społecznej w Polsce, mające na celu wzrost jej znaczenia w tworzeniu i realizacji polityk publicznych.

Program Rewitalizacji dla Gminy Święciechowa na lata 2017-2023 wpisuje się w cel główny, który brzmi: Do roku 2020 podmioty ekonomii społecznej staną się ważnym elementem aktywizacji osób w trudnej sytuacji oraz dostarczycielem usług użyteczności publicznej działającym we wspólnotach samorządowych.

9. Umowa Partnerstwa

To najważniejszy dokument określający strategię inwestowania nowej puli funduszy europejskich w ramach polityki spójności, wspólnej polityki rolnej oraz wspólnej polityki rybołówstwa. W dokumencie tym wyróżniono cztery priorytety, na których skupiać się będzie wydatkowanie unijnych środków. Są to:

– otoczenie sprzyjające przedsiębiorczości i innowacjom;
– spójność społeczna i aktywność zawodowa;
– infrastruktura sieciowa na rzecz wzrostu zatrudnienia;
– środowisko i efektywne zarządzanie zasobami.

Postanowienia Umowy Partnerstwa zostały ujęte w 5 częściach. W pierwszej opisane zostały rozwiązania zapewniające zgodność dokumentu ze Strategią Europa 2020. W tej części omówiono także główne potrzeby rozwojowe kraju. Uwzględniając zróżnicowanie terytorialne, dotychczasowe doświadczenia i wnioski z ewaluacji ex ante dokonano analizy potrzeb w kontekście realizacji celów rozwojowych kraju i regionów.

Program Rewitalizacji dla Gminy Święciechowa na lata 2017-2023 odnosi się do następujących celów tematycznych:

- Cel tematyczny 2. Zwiększenie dostępności, stopnia wykorzystania i jakości TIK (EFRR);
- Cel tematyczny 3. Wzmacnianie konkurencyjności MŚP, sektora rolnego (w odniesieniu do EFRROW);

- Cel tematyczny 6. Zachowanie i ochrona środowiska naturalnego oraz wspieranie efektywnego gospodarowania zasobami (FS, EFRR);
- Cel tematyczny 8. Promowanie trwałego i wysokiej jakości zatrudnienia oraz wsparcie mobilności pracowników (EFS, EFRR);
- Cel tematyczny 9. Wspieranie włączenia społecznego i walka z ubóstwem (EFS, EFRR);
- Cel tematyczny 10. Inwestowanie w edukację, umiejętności i uczenie się przez całe życie (EFS, EFRR).

10. Strategia Rozwoju Województwa Wielkopolskiego do 2020 roku. Wielkopolska 2020.

Jest to dokument strategiczny, wyznaczający główne kierunki rozwoju regionu. To podstawowe narzędzie prowadzonej przez samorząd województwa polityki regionalnej. Strategia stanowi ważny element polityki regionalnej – uwzględnia zapisy dokumentów krajowych (np. Krajową Strategię Rozwoju Regionalnego, Koncepcję Przestrzennego Zagospodarowania Kraju, strategie sektorowe i inne dokumenty rządowe powiązane z rozwojem regionalnym) oraz zasady europejskiej polityki regionalnej. Jej konstrukcja opiera się na fundamentach poprzedniego dokumentu. Istotą proponowanych zmian jest założenie, że wzmacniać rozwój regionu można jedynie przy równoczesnym rozwoju wszystkich części Wielkopolski zarówno biegunów wzrostu, jak i obszarów problemowych, a przede wszystkim przez wzmacnianie wzajemnie korzystnych relacji między nimi. Efektem takiego podejścia jest modyfikacja celów strategii, w swej istocie obejmujących podobne, jak poprzednio sfery, polegająca na ich uszczegółowieniu i na zaadresowaniu do konkretnych typów obszarów, borykających się ze swymi specyficznymi problemami.

Program Rewitalizacji dla Gminy Święciechowa na lata 2017-2023 odnosi się do następujących celów strategicznych:

- Cel strategiczny 5. Zwiększenie spójności województwa;
- Cel strategiczny 6. Wzmocnienie potencjału gospodarczego regionu;
- Cel strategiczny 7. Wzrost kompetencji mieszkańców i zatrudnienia;
- Cel strategiczny 8. Zwiększenie zasobów oraz wyrównywanie potencjałów społecznych województwa.

11. Plan zagospodarowania przestrzennego województwa wielkopolskiego

Został on przyjęty przez Sejmik Województwa w kwietniu 2010 roku. Jest to opracowanie wyrażające podstawowe priorytety planistyczne dla kształtowania rozwoju przestrzennego Wielkopolski w najważniejszych jego aspektach – ochrony przyrody, transportu i infrastruktury oraz rozwoju osadnictwa. Ich realizacja nastąpi na szczeblu samorządu gminnego, w tym również poprzez lokalizację inwestycji celu publicznego o znaczeniu ponadlokalnym. Celem określonym w dokumencie jest zrównoważony rozwój przestrzenny regionu jako jedna z podstaw wzrostu poziomu życia mieszkańców. Realizacja tego celu opiera się na dwóch celach szczegółowych:

- Dostosowanie przestrzeni do wyzwań XXI wieku, m.in. poprzez restrukturyzację obszarów o ograniczonym potencjale rozwojowym;
- Zwiększenie efektywności wykorzystania potencjałów rozwojowych województwa.

W kierunkach rozwoju województwa rewitalizacja została przewidziana w szczególności dla strefy intensywnych procesów urbanizacyjnych. W strefie tej znalazł się Poznań wraz z gminami przyległymi do miasta, a także obszar łączący miasta Kalisz i Ostrów Wielkopolski oraz Konin, Leszno, Piła i Gniezno. Są to obszary szczególnie narażone na koncentrację niekorzystnych zjawisk o charakterze społecznym, gospodarczym czy przestrzennym. Proces rewitalizacji może obejmować wszystkie jednostki terytorialne – nie tylko najważniejsze ośrodki miejskie, gminy miejsko-wiejskie i wiejskie. W kontekście sfer polityki przestrzennej województwa wielkopolskiego gmina Święciechowa jest zlokalizowana w sferze wielofunkcyjnego rozwoju terenów otwartych, sferze rolno-leśna, obejmując również system obszarów chronionych i powiązanych przyrodniczo. Gmina położona jest także w sferze dynamicznego rozwoju społeczno-gospodarczego wzdłuż głównych ciągów komunikacyjnych – należy do obszarów pozamiejskich o najwyższym potencjale rozwoju.

Zgodnie z tym dokumentem celem rozwoju jest kształtowanie zrównoważonej struktury przestrzennej, uwzględniającej duży popyt na tereny budowlane, przy ograniczonym zasobie wolnych terenów. Istotne jest wykorzystanie przestrzeni zurbanizowanych, które wymagają rewitalizacji lub zmiany funkcji (tereny poprzemysłowe i powojskowe), jak również koncentracja zabudowy i ochrona walorów środowiska przyrodniczego. Ponadto o rewitalizacji i rekultywacji wspomina się w kontekście zachowania równowagi w środowisku przyrodniczym na terenach pokopalnianych.

Gmina Święciechowa, leżąca w sąsiedztwie miasta Leszno, w części wschodniej stanowi sferę wysokiej intensywności procesów osadniczych, natomiast w pozostałej części jest to sfera średniej intensywności tych procesów. Wschodnia część gminy należy również do sfery ograniczania rozwoju działalności rolniczej, pozostały obszar to sfera rozwoju umiarkowanego. Biorąc pod uwagę kwestie komunikacyjne, Święciechowa położona jest w transeuropejskiej sieci transportowej TEN-T w Korytarzu Bałtyk-Adriatyk. Ponadto, gmina w związku z sąsiedztwem miasta Leszna położona jest również w miejskim obszarze funkcjonalnym ośrodka subregionalnego Leszno.

12. Wielkopolski Regionalny Program Operacyjny na lata 2014-2020 (WRPO 2014+)

Jest on instrumentem realizującym zadania zmierzające do osiągania spójności społecznej, gospodarczej i terytorialnej Unii Europejskiej przez inteligentny i zrównoważony rozwój sprzyjający włączeniu społecznemu. W ramach WRPO 2014+ wymieniono 10 osi priorytetowych, które określają główne kierunki wsparcia Funduszy Europejskich. W uszczegółowieniu dokumentu wskazano, że w Wielkopolsce skala degradacji fizycznej, gospodarczej i społecznej części obszarów jest znacząca. W mniejszych miastach regionu istnieją znaczne obszary charakteryzujące się zdegradowaną zabudową, zdekapitalizowaną infrastrukturą techniczną, ograniczoną dostępnością transportową, koncentracją negatywnych zjawisk społecznych. W dużych miastach regionu istnieją niekiedy całe dzielnice z zaznaczającymi się różnymi przejawami niedostosowania do standardów współczesności oraz znacznym stopniem degradacji zabudowy, przestrzeni publicznej, wyposażenia w elementy infrastruktury technicznej. Sytuacjom tym towarzyszą często zjawiska wykluczenia społecznego mieszkańców tych obszarów. Także znaczna część obszarów wiejskich Wielkopolski objęta jest występowaniem zjawisk degradacji społeczno-gospodarczej i fizycznej. Działania inwestycyjne, finansowane z Europejskiego Funduszu Rozwoju Regionalnego mogą być powiązane z działaniami realizowanymi w ramach Osi Priorytetowych finansowanych z Europejskiego Funduszu Społecznego. Realizację projektów rewitalizacyjnych w ramach Działania 9.2 Rewitalizacja obszarów problemowych wspomagać mogą także projekty komplementarne, realizowane w ramach innych Działań finansowanych z EFRR, m.in. w zakresie promowania przedsiębiorczości w ramach Działania 1.3, modernizacji energetycznej budynków w Działaniu 3.2, promowania strategii niskoemisyjnych

i zrównoważonego transportu miejskiego w Działaniu 3.3, ochrony i rozwoju dziedzictwa kulturowego w Działaniu 4.4, inwestycji w drogi lokalne w ramach Działania 5.1.

Instrumentem służącym koordynacji podejmowanych przez beneficjentów przedsięwzięć rewitalizacyjnych będą kompleksowe lokalne programy rewitalizacji obszarów zdegradowanych. Wynikające z takich programów zintegrowane przedsięwzięcia rewitalizacyjne i restrukturyzacyjne powinny prowadzić do wszechstronnej zmiany oblicza poddanych rewitalizacji obszarów, przede wszystkim w zakresie poprawy warunków życia mieszkańców. Podobszary rewitalizacji będą wyznaczane z uwzględnieniem kryteriów przestrzennych, ekonomicznych oraz społecznych, z uwzględnieniem stopnia nasilenia problemów społecznych na danym podobszarze, głównie związanych z deprywacją materialną i społeczną mieszkańców danego podobszaru. Ponadto przedsięwzięcia infrastrukturalne finansowane z EFRR powinny być powiązane z realizacją celów w zakresie włączenia społecznego i walki z ubóstwem. Tworzone przez jednostki samorządu terytorialnego programy rewitalizacji będą musiały być zgodne z odpowiednimi wytycznymi IZ WRPO 2014+ w tym obszarze, wydanymi na podstawie właściwych wytycznych Ministerstwa Rozwoju oraz zgodnymi z Narodowym Planem Rewitalizacji.

13. Plan Rozwoju Lokalnego Powiatu Leszczyńskiego na lata 2014-2020

Plan Rozwoju Lokalnego Powiatu Leszczyńskiego to strategiczny dokument programowy ukierunkowujący politykę powiatu w zakresie rozwoju społeczno-gospodarczego w wyznaczonym horyzoncie czasu. Zakres dokumentu obejmuje najważniejsze z punktu widzenia rozwoju lokalnego powiatu leszczyńskiego obszary aktywności władz lokalnych i skupia się przede wszystkim na priorytetach. Jego istotą jest wyznaczenie głównych, najważniejszych kierunków działań długookresowych i takie opisanie sposobu ich realizacji, które pozwoli na wykorzystanie dokumentu do wspomagania zarządzania. W odniesieniu do powiatu leszczyńskiego, misję formułuje się następująco: Powiat leszczyński to zintegrowany społecznie obszar zrównoważonego rozwoju gospodarczego wykorzystujący liczne walory przyrodniczo-krajobrazowe dla rozwoju różnych form turystyki. Bezpieczny powiat gwarantujący dogodne warunki dla wielokierunkowego kształcenia się i osiedlania oraz rozwoju sektora małych i średnich przedsiębiorstw.

Program Rewitalizacji dla Gminy Święciechowa na lata 2017-2023 jest zgodny z wymienionymi w tabeli celami poprzez swoje cele i kierunki działań. Powiązanie celów Planu

Rozwoju Lokalnego Powiatu Leszczyńskiego na lata 2014-2020 z PR przedstawia tabela poniżej.

Tabela 1. Powiązanie Planu Rozwoju Lokalnego Powiatu Leszczyńskiego na lata 2014-2020

Cel Planu Rozwoju Lokalnego Powiatu Leszczyńskiego na lata 2014-2020	Powiązane cele Programu Rewitalizacji dla Gminy Święciechowa na lata 2017-2023	Powiązane cele Programu Rewitalizacji dla Gminy Święciechowa na lata 2017-2023
Cel strategiczny nr 1. Nowoczesna i sprawna infrastruktura	Kształtowanie przestrzeni publicznych przyjaznych mieszkańcom (PRZESTRZEŃ) Zmiana lub nadanie nowych funkcji budynkom i obiektom (BUDYNKI)	2.1. Rewitalizacja przestrzeni publicznych 3.1. Modernizacja budynków i obiektów użyteczności publicznej
Cel strategiczny nr 2. Zwiększenie aktywności społeczeństwa	Poprawa jakości życia mieszkańców poprzez działania w zakresie integracji i aktywizacji społecznej (MIESZKAŃCY)	1.1. Integracja mieszkańców i włączenie społeczne 1.2. Aktywizacja młodzieży 1.3. Aktywizacja osób starszych 1.4. Aktywizacja osób niepełnosprawnych
Cel strategiczny nr 3. Promocja oraz zwiększanie atrakcyjności turystycznej oraz rekreacyjnej powiatu	Kształtowanie przestrzeni publicznych przyjaznych mieszkańcom (PRZESTRZEŃ) Zmiana lub nadanie nowych funkcji budynkom i obiektom (BUDYNKI)	2.2. Rewaloryzacja terenów zabytkowych 2.3.Rewitalizacja terenów zielonych 3.2 Renowacja budynków zabytkowych
Cel strategiczny nr 4. Konkurencyjna i innowacyjna gospodarka	Poprawa jakości życia mieszkańców poprzez działania w zakresie integracji i aktywizacji społecznej (MIESZKAŃCY) Kształtowanie przestrzeni publicznych przyjaznych mieszkańcom (PRZESTRZEŃ)	1.1. Integracja mieszkańców i włączenie społeczne 1.2. Aktywizacja młodzieży 1.3. Aktywizacja osób starszych 1.4. Aktywizacja osób niepełnosprawnych 2.1. Rewitalizacja przestrzeni publicznych

Źródło: opracowanie własne

14. Strategia Rozwoju Społeczno-Gospodarczego Obszaru Funkcjonalnego Aglomeracji Leszczyńskiej do 2030 roku

Strategia Rozwoju Społeczno-Gospodarczego Obszaru Funkcjonalnego Aglomeracji Leszczyńskiej to dokument, posiadający charakter integracyjny dla gmin ją tworzących. Strategia jest potwierdzeniem obranego wspólnego kierunku integracji międzygminnej przy jednoczesnym solidarnym współdziałaniu wszystkich najważniejszych podmiotów w ramach całej aglomeracji. W skład Obszaru Funkcjonalnego Aglomeracji Leszczyńskiej wchodzą następujące jednostki samorządowe: miasto Leszno, gmina wiejska Krzemieniewo, gmina wiejska Lipno, gmina miejsko-wiejska Osieczna, gmina miejsko-wiejska Rydzyna, gmina

wiejska Święciechowa, gmina wiejska Wijewo, gmina wiejska Włoszakowice, powiat leszczyński, gmina wiejska Przemęt. Misja Aglomeracji Leszczyńskiej została sformułowana w następujący sposób: Aglomeracja Leszczyńska to obszar zarządzany w sposób partnerski, przy aktywnym udziale społeczeństwa, otwarty na współpracę pomiędzy jednostkami samorządu terytorialnego, biznesem, nauką, wykorzystujący unikalny potencjał społeczno-gospodarczy oraz przyrodniczy w celu budowania trwałego rozwoju Obszaru Funkcjonalnego Aglomeracji Leszczyńskiej i wysokiej jakości życia jej mieszkańców.

Program Rewitalizacji dla Gminy Święciechowa na lata 2017-2023 jest zgodny z wymienionymi w tabeli celami poprzez swoje cele i kierunki działań. Powiązanie celów Strategii Rozwoju Społeczno-Gospodarczego Obszaru Funkcjonalnego Aglomeracji Leszczyńskiej do 2030 roku przedstawia tabela poniżej.

Tabela 2. Powiązanie Strategii Rozwoju Społeczno-Gospodarczego Obszaru Funkcjonalnego Aglomeracji Leszczyńskiej do 2030 roku

Cel Strategii Rozwoju Społeczno-Gospodarczego Obszaru Funkcjonalnego Aglomeracji Leszczyńskiej do 2030 roku	Powiązane cele Programu Rewitalizacji dla Gminy Święciechowa na lata 2017-2023	Powiązane cele Programu Rewitalizacji dla Gminy Święciechowa na lata 2017-2023
Cel strategiczny C1.1 Konkurencyjna i innowacyjna gospodarka powiązana z efektywnym systemem edukacji i aktywnością mieszkańców	Poprawa jakości życia mieszkańców poprzez działania w zakresie integracji i aktywizacji społecznej (MIESZKAŃCY)	1.1. Integracja mieszkańców i włączenie społeczne 1.2. Aktywizacja młodzieży 1.3. Aktywizacja osób starszych 1.4. Aktywizacja osób niepełnosprawnych
Cel strategiczny C2.1 Rozwój sprzyjający włączeniu społecznemu i świadczeniu wysokiej jakości usług dla mieszkańców	Poprawa jakości życia mieszkańców poprzez działania w zakresie integracji i aktywizacji społecznej (MIESZKAŃCY)	1.1. Integracja mieszkańców i włączenie społeczne 1.2. Aktywizacja młodzieży 1.3. Aktywizacja osób starszych 1.4. Aktywizacja osób niepełnosprawnych
Cel strategiczny C2.2 Zrewitalizowane obszary zamieszkania, obiekty i przestrzenie publiczne	Kształtowanie przestrzeni publicznych przyjaznych mieszkańcom (PRZESTRZEŃ) Zmiana lub nadanie nowych funkcji budynkom i obiektom (BUDYNKI)	2.1. Rewitalizacja przestrzeni publicznych 2.2. Rewaloryzacja terenów zabytkowych 2.3. Rewitalizacja terenów zielonych 3.1. Modernizacja budynków i obiektów użyteczności publicznej 3.2 Renowacja budynków zabytkowych
Cel strategiczny nr C3.2 Rozwój infrastruktury technicznej, inwestycji i zachowań proekologicznych	Kształtowanie przestrzeni publicznych przyjaznych mieszkańcom (PRZESTRZEŃ)	2.1. Rewitalizacja przestrzeni publicznych

Źródło: opracowanie własne

15. Strategia Rozwoju Gminy Święciechowa na lata 2010-2019

Misją i celem nadrzędnym samorządu gminnego jest prowadzenie długofalowej polityki zrównoważonego rozwoju społeczno-gospodarczego, której efektem końcowym jest wzrost jakości życia mieszkańców. Zgodnie z ustawą o samorządzie terytorialnym zadaniem gminy jest zaspokajanie zbiorowych potrzeb wspólnoty. Strategia rozwoju stanowi źródło informacji o stanie danej gminy. Pełni także funkcję bazy danych dla potencjalnych przedsiębiorców zainteresowanych ulokowaniem inwestycji na danym terenie.

Program Rewitalizacji dla Gminy Święciechowa na lata 2017-2023 odnosi się do następujących celów strategicznych:

- Cel strategiczny I. Korzystne warunki życia mieszkańców
- Cel strategiczny II. Gmina rozwinięta gospodarczo
- Cel strategiczny III. Zadawalający poziom usług społecznych.

Tabela 3. Powiązanie Strategii Rozwoju Gminy Święciechowa na lata 2010-2019 z PR

Cel Strategii Rozwoju Gminy Święciechowa na lata 2010-2019	Powiązane cele Programu Rewitalizacji dla Gminy Święciechowa na lata 2017-2023	Powiązane cele Programu Rewitalizacji dla Gminy Święciechowa na lata 2017-2023
Cel strategiczny I. Korzystne warunki życia mieszkańców	Poprawa jakości życia mieszkańców poprzez działania w zakresie integracji i aktywizacji społecznej (MIESZKAŃCY) Kształtowanie przestrzeni publicznych przyjaznych mieszkańcom (PRZESTRZEŃ) Zmiana lub nadanie nowych funkcji budynkom i obiektom (BUDYNKI)	1.1.Integracja mieszkańców i włączenie społeczne 1.2. Aktywizacja młodzieży 1.3. Aktywizacja osób starszych 1.4. Aktywizacja osób niepełnosprawnych 2.1. Rewitalizacja przestrzeni publicznych 2.2. Rewaloryzacja terenów zabytkowych 2.3. Rewitalizacja terenów zielonych 3.1. Modernizacja budynków i obiektów użyteczności publicznej 3.2. Modernizacja budynków zabytkowych
Cel strategiczny II. Gmina rozwinięta gospodarczo	Poprawa jakości życia mieszkańców poprzez działania w zakresie integracji i aktywizacji społecznej (MIESZKAŃCY) Kształtowanie przestrzeni publicznych przyjaznych mieszkańcom (PRZESTRZEŃ) Zmiana lub nadanie nowych funkcji budynkom i obiektom (BUDYNKI)	1.1.Integracja mieszkańców i włączenie społeczne 1.2. Aktywizacja młodzieży 1.3. Aktywizacja osób starszych 1.4. Aktywizacja osób niepełnosprawnych 2.1. Rewitalizacja przestrzeni publicznych 2.2. Rewaloryzacja terenów zabytkowych 2.3. Rewitalizacja terenów zielonych 3.1. Modernizacja budynków i obiektów użyteczności publicznej 3.2. Modernizacja budynków zabytkowych
Cel strategiczny III. Zadawalający poziom usług społecznych	Kształtowanie przestrzeni publicznych przyjaznych mieszkańcom (PRZESTRZEŃ)	2.1. Rewitalizacja przestrzeni publicznych

	Zmiana lub nadanie nowych funkcji budynkom i obiektom (BUDYNKI)	3.1. Modernizacja budynków i obiektów użyteczności publicznej

Źródło: opracowanie własne

16. Studium Uwarunkowań i Kierunków Zagospodarowania Przestrzennego Gminy Święciechowa

Studium uwarunkowań i kierunków zagospodarowania przestrzennego Gminy jest dokumentem o charakterze strategicznym określającym politykę przestrzenną gminy, w tym lokalne zasady zagospodarowania ustalone na podstawie przeprowadzonej diagnozy całego terenu. Ustalenia Studium uwarunkowań i kierunków zagospodarowania przestrzennego są wiążące przy sporządzaniu miejscowych planów zagospodarowania przestrzennego, nie stanowią jednak podstawy prawnej do wydawania decyzji administracyjnych. Określona idea rozwoju przestrzenno-gospodarczego, w szczególności zakładająca wysokie standardy jakości przestrzeni publicznych, architektoniczne i środowiska przyrodniczego, może stać się zachęta do inwestowania, a także wyzwalać aktywność społeczną.

Program Rewitalizacji dla Gminy Święciechowa na lata 2017-2023 jest zgodny z następującym celem polityki przestrzennej gminy:

- aktywizacja społeczno-gospodarcza gminy z uwzględnieniem stanu ładu przestrzennego, w tym architektury i urbanistyki oraz wymogów jego ochrony, walorów architektonicznych i krajobrazowych, wymogów środowiska oraz potrzeb interesu publicznego.

Tabela 4. Powiązanie Studium Uwarunkowań i Kierunków Zagospodarowania Przestrzennego Gminy Święciechowa z PR

Cel Studium Uwarunkowań i Kierunków Zagospodarowania Przestrzennego Gminy Święciechowa	Powiązane cele Programu Rewitalizacji dla Gminy Święciechowa na lata 2017-2023	Powiązane cele Programu Rewitalizacji dla Gminy Święciechowa na lata 2017-2023
Cel. Aktywizacja społeczno-gospodarcza gminy z uwzględnieniem stanu ładu przestrzennego, w tym architektury i urbanistyki oraz wymogów jego ochrony, walorów architektonicznych i krajobrazowych, wymogów środowiska oraz potrzeb interesu publicznego.	Poprawa jakości życia mieszkańców poprzez działania w zakresie integracji i aktywizacji społecznej (MIESZKAŃCY) Kształtowanie przestrzeni publicznych przyjaznych mieszkańcom (PRZESTRZEŃ)	1.1.Integracja mieszkańców i włączenie społeczne 1.2.Aktywizacja młodzieży 1.3.Aktywizacja osób starszych 1.4. Aktywizacja osób niepełnosprawnych 2.1. Rewitalizacja przestrzeni publicznych 2.2. Rewaloryzacja terenów zabytkowych 2.3. Rewitalizacja terenów zielonych

wymogów środowiska oraz potrzeb interesu publicznego.	Zmiana lub nadanie nowych funkcji budynkom i obiektom (BUDYNKI)	3.1. Modernizacja budynków i obiektów użyteczności publicznej 3.2. Modernizacja budynków zabytkowych

Źródło: opracowanie własne

17. Strategia Rozwiązywania Problemów Społecznych Gminy Święciechowa na lata 2014-2024

Dokument ten ma za zadanie w znaczącym stopniu wspomóc praktyczne rozwiązania, które pozytywnie wpłyną na wzmocnienie oraz wsparcie społeczności lokalnej na drodze do osiągnięcia pełnej samodzielności w życiu społecznym. Strategia zorientowana jest na rozszerzenie i pogłębienie form pracy socjalnej, we współpracy z różnymi instytucjami i organizacjami pozarządowymi zajmującymi się pomocą społeczną w powiecie. Celem opracowania jest przedstawienie bilansu korzystnych i niekorzystnych cech społecznych powiatu i na ich podstawie identyfikacja barier i przeszkód oraz opracowanie dokumentu, dzięki któremu możliwe będzie sprawne i racjonalne organizowanie działań, zmierzających do rozwiązywania problemów społecznych, między innymi poprzez wprowadzenie programów służących realizacji zadań pomocy społecznej. Podstawą strategii jest maksymalne wykorzystanie istniejących w regionie zasobów potencjału i korzyści płynących z jego uwarunkowań i położenia. Dokument ukazuje stan obecny, osiągnięcia zrealizowane przez wszystkie jednostki zajmujące się problematyką społeczną w powiecie w poprzednich latach, a także możliwości w zakresie rozwiązywania problemów społecznych i kierunki zamierzonych działań tychże jednostek.

Program Rewitalizacji dla Gminy Święciechowa na lata 2017-2023 odnosi się do następujących celów strategicznych:

Tabela 5. Powiązanie Strategii Rozwiązywania Problemów Społecznych Gminy Święciechowa na lata 2014-2024 z PR

Cel Strategii Rozwiązywania Problemów Społecznych Gminy Święciechowa na lata 2014-2024	Powiązane cele Programu Rewitalizacji dla Gminy Święciechowa na lata 2017-2023	Powiązane cele Programu Rewitalizacji dla Gminy Święciechowa na lata 2017-2023
Cel strategiczny 1. Przeciwdziałanie bezrobociu, ubóstwu i bezdomności oraz zapobieganie ich skutkom	Poprawa jakości życia mieszkańców poprzez działania w zakresie integracji i aktywizacji społecznej (MIESZKAŃCY)	1.1.Integracja mieszkańców i włączenie społeczne 1.2.Aktywizacja młodzieży 1.3.Aktywizacja osób starszych 1.4. Aktywizacja osób niepełnosprawnych
Cel strategiczny 2. Wspieranie rodzin	Poprawa jakości życia mieszkańców poprzez działania	1.1.Integracja mieszkańców i włączenie społeczne

i wspomaganie rozwoju dzieci i młodzieży	w zakresie integracji i aktywizacji społecznej (MIESZKAŃCY)	1.2.Aktywizacja młodzieży 1.3.Aktywizacja osób starszych 1.4. Aktywizacja osób niepełnosprawnych
Cel strategiczny 3. Umożliwienie/zapewnienie osobom starszym i niepełnosprawnym dogodnego życia w dotychczasowym	Kształtowanie przestrzeni publicznych przyjaznych mieszkańcom (PRZESTRZEŃ)	2.1. Rewitalizacja przestrzeni publicznych
	Zmiana lub nadanie nowych funkcji budynkom i obiektom (BUDYNKI)	3.1. Modernizacja budynków i obiektów użyteczności publicznej
Cel strategiczny 5. Podniesienie poziomu bezpieczeństwa w gminie	Kształtowanie przestrzeni publicznych przyjaznych mieszkańcom (PRZESTRZEŃ)	2.1. Rewitalizacja przestrzeni publicznych

Źródło: opracowanie własne

5. DIAGNOZA ZJAWISK KRYZYSOWYCH

Dokładna diagnoza zjawisk kryzysowych w gminie Święciechowa stanowi Załącznik nr 1 do Programu Rewitalizacji dla Gminy Święciechowa na lata 2017-2023. Poniżej zostało przedstawione podsumowanie problemów i potencjałów w każdej z pięciu sfer: społecznej, gospodarczej, przestrzenno-funkcjonalnej, technicznej i środowiskowej.

5.1. PODSUMOWANIE SFERY SPOŁECZNEJ

W sferze społecznej zdiagnozowano następujące problemy:

- wzrost liczby ludności w wieku poprodukcyjnym;
- spadek liczby ludności w wieku przedprodukcyjnym;
- 63,7% mieszkańców gminy Święciechowa jest w wieku produkcyjnym, 21,0% w wieku przedprodukcyjnym, a 15,2% mieszkańców jest w wieku poprodukcyjnym; w gminie uwidacznia się ogólnokrajowe zjawisko starzenia się społeczeństwa;
- w porównaniu do ogółu mieszkańców najwięcej osób w wieku poprodukcyjnym zamieszkuje w Święciechowie przy ulicy Leszczyńskiej, Lipowej, generała Świerczewskiego, Wschowskiej, a także w sołectwie Długie Stare oraz Lasocice;
- aż 7,9% mieszkańców gminy to wdowy/wdowcy;

- największą liczbę zgonów odnotowano w sołectwach Długie Stare i Święciechowa. W sołectwie Święciechowa najwięcej zgonów odnotowano przy ul. Rynek, Ułańskiej i Lasocickiej;
- udział kobiet w strukturze osób bezrobotnych w gminie Święciechowa stanowił 59,6%, gdzie w powiecie leszczyńskim było to 59,0%, a w województwie wielkopolskim – 57,7%;
- gminę Święciechowa zamieszkuje 148 osób bezrobotnych;
- w gminie Święciechowa mieszka wiele osób długotrwale bezrobotnych (pozostających bez pracy dłużej niż 12 miesięcy) – 61 osób, 41 osób z wykształceniem podstawowym, 45 osób z wykształceniem zasadniczym zawodowym, 11 osób posiada wykształcenie średnie ogólnokształcące, 35 osób – średnie zawodowe i policealne, a 16 osób posiada wykształcenie wyższe;
- najwięcej bezrobotnych zamieszkuje w Święciechowie przy ulicach: Krzycka, Leszczyńska, Majora Hubala, Ułańska i Wschowska, a także w sołectwach: Lasocice, Przybyszewo, Długie Stare i Strzyżewice;
- w 2015 roku wsparciem systemu pomocy społecznej w gminie Święciechowa objęto 149 gospodarstw domowych;
- poniżej kryterium dochodowego jest aż 83 gospodarstw domowych (245 osób);
- z pomocy społecznej korzysta się głównie z powodu: bezrobocia, ubóstwa, alkoholizmu, niepełnosprawności oraz przewlekłej choroby;
- w gminie Święciechowa najwięcej rodzin korzystających ze wsparcia pomocy społecznej zamieszkuje w sołectwach: Święciechowa, Lasocice, Niechłód oraz Długie Stare. W sołectwie Święciechowa problem ten jest najbardziej widoczny przy ulicach: 29 Stycznia, Krzyckiej, Ułańskiej, Wolności i Wschowskiej;
- w 2016 roku odnotowano 329 wykroczeń, w których prowadzono czynności wyjaśniające;
- w sołectwie Święciechowa miało miejsce najwięcej wykroczeń (131), na drugim miejscu znalazły się Strzyżewice (40 wykroczeń). Równie dużo wykroczeń odnotowano w sołectwie Krzycko Małe;
- największą liczbę Niebieskich Kart założono w sołectwach Długie Stare i Święciechowa;

- ogólny spadek liczby uczniów, z wyjątkiem dzieci uczęszczających do szkół podstawowych;
- spadek liczby imprez kulturalnych;
- sukcesywny spadek liczby czytelników zbiorów biblioteki od 2012 roku;
- w Święciechowie zdaniem ankietowanych głównymi problemami społecznymi są: słaba integracja lokalnej społeczności, alkoholizm oraz słaba współpraca między instytucjami publicznymi a mieszkańcami. W Gołanicach również najczęściej wskazywano na słabą integrację lokalnej społeczności i alkoholizm. W Lasocicach natomiast głównym problem społecznym prócz słabej integracji lokalnej społeczności jest również starzenie się społeczeństwa

W sferze społecznej zdiagnozowano następujące potencjały:

- wzrost liczby mieszkańców – liczba ta wzrosła o 447 osób, w ciągu 6 lat (wg danych GUS);
- w 2016 roku odnotowano więcej urodzeń niż zgonów;
- najwięcej dzieci urodziło się w sołectwie Święciechowa, Gołanice, Lasocice i Długie Stare;
- średni wiek mieszkańców gminy wynosi 37,5 lat i jest nieznacznie niższy od średniego wieku mieszkańców województwa wielkopolskiego i niższy od średniego wieku mieszkańców całej Polski;
- mieszkańcy gminy Święciechowa zawarli w 2015 roku 38 małżeństw, co odpowiada 4,9 małżeństwom na 1000 mieszkańców. Jest to nieznacznie mniej od wartości dla województwa wielkopolskiego;
- dodatni przyrost naturalny wynoszący 9 – odpowiada to przyrostowi naturalnemu 1,2 na 1000 mieszkańców gminy Święciechowa;
- współczynnik dynamiki demograficznej, czyli stosunek liczby urodzeń żywych do liczby zgonów wynosi 1,38 i jest znacznie większy do średniej dla województwa oraz znacznie większy od współczynnika dynamiki demograficznej dla całego kraju;
- w 2015 roku zarejestrowano 129 zameldowań w ruchu wewnętrznym oraz 99 wymeldowania, w wyniku czego saldo migracji wewnętrznych wynosi dla gminy Święciechowa 30;

- od 2012 roku maleje liczba bezrobotnych (liczba ta zmalała o 143 osoby);
- liczba zarejestrowanych bezrobotnych w liczbie ludności w wieku produkcyjnym zdecydowanie zmalała od roku 2012 (5,9 %) do roku 2016 (2,9%);
- wskaźnik wykrywalności w 2016 roku wynosił 95,59% i był znacznie wyższy niż w roku 2015;
- na terenie gminy Święciechowa znajdują się liczne placówki oświatowe oferujące edukację na poziomie przedszkolnym i podstawowym i gimnazjalnym;
- wystarczająca liczba miejsc w przedszkolach na terenie gminy;
- prężne funkcjonowanie Samorządowego Ośrodka Kultury w Święciechowie;
- wzrost liczby dzieci w szkołach podstawowych;
- ważna rola licznych organizacji społecznych.

5.2. PODSUMOWANIE SFERY GOSPODARCZEJ

W sferze gospodarczej zdiagnozowano następujące problemy:

- w strukturze przedsiębiorstw dominują mikro przedsiębiorstwa – zatrudniające do 9 osób (770), w tym większość z nich to jednoosobowe działalności gospodarcze;
- w latach 2015-2016 odnotowano wzrost liczby wyrejestrowanych podmiotów gospodarczych;
- w latach 2015-2016 zaobserwowano znaczny spadek liczby nowo zarejestrowanych podmiotów gospodarczych;
- najmniej podmiotów funkcjonuje w sołectwach: Niechłód i Trzebiny;
- najwięcej zawieszonych podmiotów gospodarczych zlokalizowanych jest w sołectwach: Święciechowa (przy ul. Plac Majora Henryka Sucharskiego, Lipowej, Leszczyńskiej, Ułańskiej i Wolności), Długie Stare, Lasocice i Przybyszewo;
- najwięcej zamkniętych firm miało swoją lokalizację w sołectwie Święciechowa przy ul. Leszczyńskiej, Wolności, Majora Hubala i Generała Świerczewskiego oraz w sołectwach: Lasocice, Długie Stare, Strzyżewice oraz Gołanice;
- porównując rok 2012 do 2016 roku znacznie zmalała liczba całorocznych miejsc noclegowych;
- wyniki badań ankietowych wykazały, iż w Święciechowie głównymi problemami gospodarczymi są mało atrakcyjne miejsca pracy oraz niewystarczająca liczba połączeń

komunikacyjnych z innymi ośrodkami. W przypadku sołectwa Gołanice najczęściej również wskazywano na niewystarczającą liczbę połączeń komunikacyjnych z innymi ośrodkami oraz niskie wynagrodzenia. W Lasocicach problem stanowi także niewystarczająca liczba połączeń komunikacyjnych z innymi ośrodkami oraz niewystarczająca liczba organizacji pomagających w znalezieniu pracy/przekwalifikowaniu.

W sferze gospodarczej zdiagnozowano następujące potencjały:

- wzrost wskaźnika liczby podmiotów gospodarczych na 1000 mieszkańców w wieku produkcyjnym;
- najwięcej aktywnych podmiotów gospodarczych zarejestrowanych jest w sołectwie Święciechowa, przy ulicy: Leszczyńskiej, Plater, Generała Tadeusza Kutrzeby, Kolbego, Majora Hubala, Powstańców Wielkopolskich i Rzemieślniczej;
- najwięcej aktywnych podmiotów gospodarczych zarejestrowanych jest w sołectwie Święciechowa, przy ulicach: Kolbego, Leszczyńskiej i Plater oraz w sołectwach Długie Stare i Lasocice;
- w gminie Święciechowa istnieją dobre warunki do rozwoju agroturystyki.

5.3. PODSUMOWANIE SFERY PRZESTRZENNO-FUNKCJONALNEJ

W sferze przestrzenno-funkcjonalnej zdiagnozowano następujące problemy:

- zużycie wody w ciągu roku przez jednego mieszkańca kształtuje się na poziomie 50,4 m^3 i wrosło od roku 2015 (49,6 m^3) o 0,8 m^3;
- na terenie gminy brak sieci ciepłowniczej, gospodarstwa domowe korzystają z indywidualnych źródeł ciepła, opalanych w znacznej mierze węglem, ekogroszkiem, drewnem oraz gazem;
- na terenie gminy nie są skanalizowane sołectwa: Długie Nowe, Niechłód, Piotrowice, Trzebiny;
- w ciągu ostatnich 5 lat zaobserwowano zwiększenie natężenia ruchu na drodze wojewódzkiej, co może istotnie wpłynąć na jej stan techniczny;
- sukcesywnej budowy nowych sieci wodociągowych i kanalizacyjnych wymagają obszary o nowo powstałych osiedlach;

- niektóre odcinki dróg gminnych i powiatowych wymagają remontu;
- mieszkańcy miejscowości Trzebiny, Ogrody, Przybyszewo, Piotrowice i Niechłód posiadają ograniczoną dostępność do komunikacji publicznej;
- na terenie gminy występuje niewystarczająco rozwinięta infrastruktura pieszo-rowerowa;
- zróżnicowany stan techniczny niektórych zabytków zlokalizowanych na terenie gminy;
- nagromadzenie obiektów zabytkowych najsilniej widoczne jest w sołectwach Święciechowa, Lasocice i Długie Stare;
- obiekty zabytkowe wpisane do rejestru zabytków są objęte ochroną konserwatorska, w związku z czym obowiązuje priorytet wymagań i ustaleń konserwatorskich w kierunkach ich zagospodarowania, działania podejmowane w odniesieniu do tych zabytków wymagają pozwolenia wojewódzkiego konserwatora zabytków;
- wyniki badań ankietowych wykazały, że w sołectwie Święciechowa do głównych problemów w sferze przestrzenno-funkcjonalnej należą: zły stan nawierzchni dróg, niewystarczająca liczba ścieżek rowerowych, zły stan infrastruktury okołodrogowej oraz niewystarczająca infrastruktura kulturalno-rekreacyjna. W sołectwie Gołanice są to: niewystarczająca liczba ścieżek rowerowych, zły stan nawierzchni dróg oraz słabo rozwinięta baza turystyczno-noclegowa, natomiast w sołectwie Lasocice: niewystarczająca liczba ścieżek rowerowych oraz zły stan infrastruktury okołodrogowej.

W sferze przestrzenno-funkcjonalnej zdiagnozowano następujące potencjały:

- większe i bardziej znaczące obszary w gminie Święciechowa zostały objęte Miejscowymi planami zagospodarowania przestrzennego;
- 97,3% ogółu ludności korzysta z instalacji wodociągowej, dla powiatu leszczyńskiego wskaźnik ten to 94,7%;
- w sieć wodociągową wyposażone są wszystkie miejscowości w gminie Święciechowa;
- stan sieci wodociągowej określa się jako dobry;
- 67,9 % ogółu ludności korzysta z instalacji kanalizacyjnej. Dla powiatu leszczyńskiego jest to wartość 57,9 %;
- teren gminy Święciechowa jest częściowo zgazyfikowany;

- przez gminę Święciechowa przebiega dwutorowa linia kolejowa, na terenie gminy zlokalizowana jest stacja kolejowa osobowa i towarowa wraz z bocznicą w Lasocicach;
- zaopatrzenie w energię elektryczną mieszkańców gminy Święciechowa jest w pełni zapewnione;
- gmina Święciechowa posiada rozbudowaną sieć dróg, którą tworzą: droga krajowa, wojewódzka, drogi powiatowe, gminne i wewnętrzne;
- stan drogi krajowej i wojewódzkiej ocenia się jako dobry;
- czas przejazdu do największych miast wojewódzkich i powiatowych mieści się w granicy do 2 godzin;
- w odległości 74 km znajduje się węzeł umożliwiający wjazd na Autostradę A2;
- na terenie gminy zapewniony jest dostęp do podstawowej opieki medycznej;
- na terenie gminy istnieje dostęp do usług telekomunikacyjnych – możliwość przyłączy telefonii stacjonarnej i korzystanie z telefonii komórkowej;
- gmina Święciechowa wyróżnia się pod względem dziedzictwa kulturowego, liczby obiektów wpisanych zarówno do ewidencji gminnej, jak i do rejestru zabytków;
- sołectwa w gminie wyposażone są w liczne boiska, place zabaw, które wykorzystywane są przez najbardziej aktywnych mieszkańców.

5.4. PODSUMOWANIE SFERY TECHNICZNEJ

W sferze technicznej zdiagnozowano następujące problemy:

- największa liczba budynków mieszkalnych powstała przed 1918 roku; znaczna część obiektów wymaga podjęcia prac modernizacyjnych;
- najwięcej budynków komunalnych zlokalizowanych jest w miejscowościach Lasocice i Święciechowa; powstały one przed 1989 r.;
- na obiektach będących w administrowaniu gminy lub jej jednostek nie ma zlokalizowanych instalacji wykorzystujących energię ze źródeł odnawialnych;
- większość budynków użyteczności publicznej ogrzewana jest przy wykorzystywaniu gazu, oleju opałowego, węgla oraz przy wykorzystaniu ogrzewania elektrycznego;
- potencjał gminy w obrębie odnawialnych źródeł energii nie jest w pełni wykorzystany;
- na terenie gminy nie funkcjonują elektrownie wiatrowe oraz biogazownie;

- niektóre budynki użyteczności publicznej wymagają podjęcia procesów modernizacyjnych (związanych głównie z wymianą stolarki okiennej, drzwiowej bądź ze zmianą pokrycia dachowego);
- w sołectwie Święciechowa do głównych problemów w sferze technicznej należą: niewystarczająca liczba inwestycji w odnawialne źródła energii, zły stan estetyczny otoczenia, zły stan infrastruktury wokół budynków publicznych, zbyt mała liczba mieszkań, zły stan budynków mieszkalnych oraz zbyt mała liczba mieszkań socjalnych. W sołectwie Gołanice najczęściej wskazywano na zły stan estetyczny otoczenia oraz zły stan infrastruktury wokół budynków publicznych, natomiast w sołectwie Lasocice największy problem stanowi niewystarczający dostęp do nowoczesnych technologii informacyjnych.



Rysunek 1. Budynek komunalny – Sala w Lasocicach
Źródło: Urząd Gminy Święciechowa

W sferze technicznej zdiagnozowano następujące potencjały:

- 80,1% mieszkań wyposażonych jest w centralne ogrzewanie. Dla powiatu leszczyńskiego wskaźnik ten jest nieco wyższy (80,9%);
- gmina Święciechowa zlokalizowana jest na terenie o stosunkowo wysokiej prędkości wiatru w ciągu roku. Na tle Polski, gmina Święciechowa ma duże predyspozycje do wykorzystania energii pochodzącej z siły wiatru;

- gmina Święciechowa znajduje się w części wysokiego promieniowania słonecznego. Takie promieniowanie słoneczne zapewnia ekonomiczne przetwarzanie promieni w energię użyteczną;
- gmina ta jest położona w obszarze o wysokiej temperaturze wód podziemnych, która sięga do 75°C, co rekomenduje montaż np. gruntowych pomp ciepła na terenie gminy;
- gmina Święciechowa o charakterze gminy wiejskiej ma duże predyspozycje do produkcji biomasy i biogazu.

5.5. PODSUMOWANIE SFERY ŚRODOWISKOWEJ

W sferze środowiskowej zdiagnozowano następujące problemy:

- dominującym nośnikiem ciepła – węgiel kamienny;
- system ciepłowniczy oparty na lokalnych kotłowniach i indywidualnych paleniskach;
- występowanie wyrobów zawierających azbest na terenie gminy;
- zły stan wód powierzchniowych;
- gospodarstwa domowe sektorem o największym zużyciu energii oraz emisji CO_2;
- według mieszkańców w sołectwie Święciechowa występują następujące problemy w sferze środowiskowej: zły stan klimatu akustycznego, zły stan powietrza oraz występowanie azbestu. W Gołanicach największym problemem w sferze środowiskowej jest występowanie azbestu, zaś w Lasocicach zły stan powietrza.

W sferze środowiskowej zdiagnozowano następujące potencjały:

- występowanie obszarowych form ochrony przyrody;
- wody podziemne dobrej jakości;
- gminny system gospodarki odpadami komunalnymi opiera się na zorganizowanej zbiórce odpadów;
- występowanie punktu selektywnej zbiórki odpadów komunalnych na terenie gminy;
- brak składowisk odpadów komunalnych na terenie gminy;
- eliminacja niskiej emisji poprzez sukcesywną realizację zadań określonych w Planie Gospodarki Niskoemisyjnej.

- na terenie gminy Święciechowa według Programu ochrony powietrza dla strefy wielkopolskiej nie odnotowano przekroczeń poziomów dopuszczalnych stężeń pyłu zawieszonego PM10 oraz poziomu docelowego benzo(a)pirenu.

6. DELIMITACJA

W celu ustalenia na jakim obszarze gminy Święciechowa następuje koncentracja negatywnych zjawisk społecznych, a wraz z nimi współwystępują negatywne zjawiska gospodarcze lub środowiskowe lub przestrzenno-funkcjonalne lub techniczne, poszczególnym zjawiskom problemowym przypisano odpowiadające im wskaźniki statystyczne.

W celu uzyskania porównywalności wyników diagnozy, starano się wybrać możliwie podobne jednostki terytorialne. Przyjęto więc podstawowe jednostki funkcjonalno-przestrzenne gminy, ustalone na podstawie na podstawie Ustawy o samorządzie gminnym, Statutu Gminy Święciechowa (uchwała nr VI/40/2003 z dnia 15 kwietnia 2003 r.) oraz Statutów poszczególnych sołectw (uchwały nr XII/105/2000, nr XIII/105/2000). Układ jednostek osadniczych w gminie Święciechowa stanowi funkcjonalną całość i składa się z 12 sołectw, do których należą: Długie Nowe, Długie Stare, Gołanice, Henrykowo, Krzycko Małe, Lasocice, Niechłód, Piotrowice, Przybyszewo, Strzyżewice, Święciechowa oraz Trzebiny. Miejscowość Święciechowa poza funkcją administracyjną, pełni również funkcję usługową. Jest centralnym punktem gminy, w którym zlokalizowana jest największa liczba podmiotów gospodarczych i placówek administracyjnych. Punktem odniesienia terytorialnego był wyżej wymieniony podział gminy na sołectwa, a następnie podział centralnej miejscowości gminy – miejscowości Święciechowa na ulice (każda ulica to odrębna jednostka analityczna).

Uznanie danego zjawiska za problemowe, biorąc pod uwagę twarde dane statystyczne, następowało w przypadku stwierdzenia wartości powyżej lub poniżej średniej (w zależności od charakteru zjawiska – stymulanta i destymulanat) dla gminy/sołectwa Święciechowa. Średnia dla gminy wyliczana była następująco: zsumowane wszystkie dane liczbowe w danych sołectwach podzielone przez liczbę sołectw. Dla sołectwa Święciechowa, które w wielu wskaźnikach wypadało najgorzej i ze względu na swoją powierzchnię zostało podzielone na ulice, dokonano wyliczeń wartości średniej dla tego sołectwa, aby określić stopień problemów na danych ulicach. Podział na ulice został zastosowany również ze względu na dostępność tak szczegółowych danych dla tego sołectwa, co umożliwiło zdiagnozowanie problemów w większej skali szczegółowości. Dzięki temu wyznaczenie potencjalnego obszaru zdegradowanego jest znacznie dokładniejsze.

Dodatkowo, została wskazana wartość „zbliżone do średniej". Wartość ta wskazywała niewielkie odchylenie danej liczbowej od średniej dla gminy i w związku z tym nie mogła ona zostać zaliczona ani do przedziału „poniżej średniej" ani „powyżej średniej". Podział ten został dokonany w sposób subiektywny, ponieważ średnia w przypadku jednego ze wskaźników wynosiła 0,62, a najwyższe odchylenia powyżej i poniżej średniej to kolejno: 2,28 i 0,13, natomiast w przypadku innego ze wskaźników średnia wynosiła 4,49 a najwyższe odchylenia powyżej i poniżej średniej to kolejno: 28,98 i 0,59.

Ponadto zastosowana metoda, pozwoli na wyodrębnienie spośród wszystkich sołectw gminy tych, w których koncentracja negatywnych zjawisk jest największa. Kolejno, ze względu na ograniczenia ministerialne (obszar rewitalizacji nie może przekraczać 20% powierzchni całej gminy oraz 30% ludności ogółem), w obrębie sołectw wyznaczone zostaną mniejsze podobszary (w ustaleniach na podstawie spotkań konsultacyjnych, badań ankietowych oraz szczegółowych danych statystycznych).

Rysunki poniżej przedstawiają przyjęty do delimitacji podział gminy na sołectwa oraz podział sołectwa Święciechowa na ulice.

Rysunek 2. Podział gminy Święciechowa
Źródło: opracowanie własne

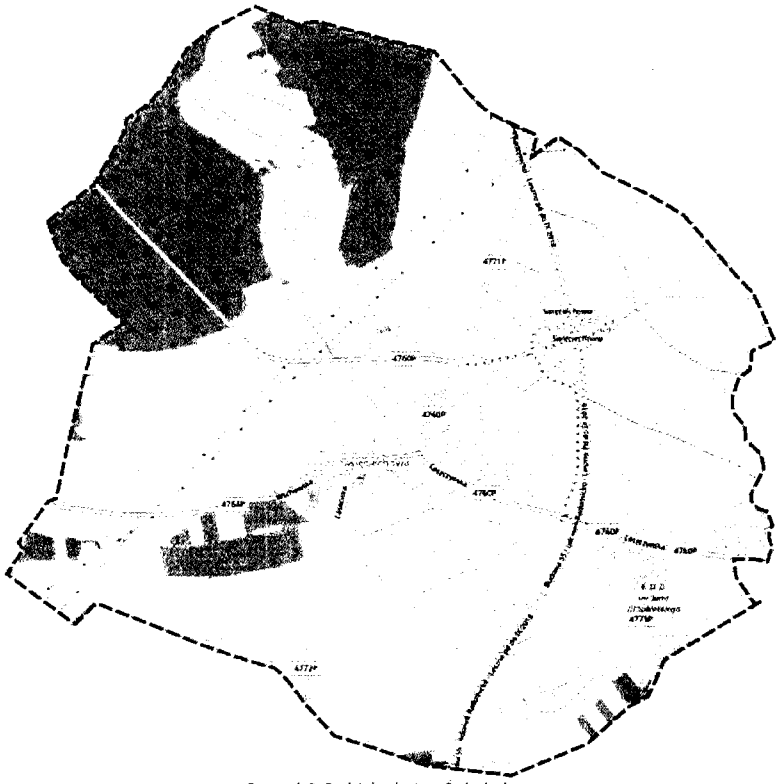

Rysunek 3. Podział sołectwa Święciechowa
Źródło: opracowanie własne

Poniższa tabela prezentuje wszystkie jednostki gminy, które poddane zostały diagnozie i delimitacji.

Tabela 6. Jednostki gminy do delimitacji

Sołectwo	Liczba ludności	% udział ludności w stosunku do gminy	Powierzchnia w ha	% udział powierzchni w stosunku do gminy
Długie Nowe	246	3,11	566,8	4,21
Długie Stare	917	11,61	1810,7	13,46
Gołanice	494	6,25	734	5,46
Henrykowo	324	4,10	2483,2	18,46
Krzycko Małe	370	4,68	731,4	5,44

Lasocice	825	10,44	1159,3	8,62
Niechłód	421	5,33	1005,5	7,48
Piotrowice	169	2,14	752,2	5,59
Przybyszewo	561	7,10	927,6	6,90
Strzyżewice	421	5,33	670,4	4,98
Święciechowa	2977	37,68	2111,1	15,70
Trzebiny	176	3,11	497,8	3,70
SUMA	7901		13 450	

Źródło: opracowanie własne

Wskaźniki wybrane do delimitacji zostały przedstawione w tabeli poniżej.

Tabela 7. Wskaźniki użyte na potrzeby wyznaczenia granic obszarów kryzysowych w gminie

Zjawisko	Wskaźniki wraz ze sposobem interpretacji wyników
Sfera społeczna	
Przemoc	Liczba funkcjonujących Niebieskich Kart w poszczególnych sołectwach w przeliczeniu na 1000 mieszkańców gminy (-1 – powyżej średniej gminnej (gorzej), 0 – zbliżone do średniej gminnej, 1 – poniżej średniej gminnej (lepiej))
Starzenie się społeczeństwa	Liczba osób w wieku poprodukcyjnym w stosunku do liczby mieszkańców w przeliczeniu na 1000 mieszkańców gminy (-1 – powyżej średniej gminnej (gorzej), 0 – zbliżone do średniej gminnej, 1 – poniżej średniej gminnej (lepiej))
Bezrobocie	Liczba bezrobotnych w przeliczeniu na 1000 mieszkańców gminy (-1 – powyżej średniej gminnej (gorzej), 0 – zbliżone do średniej gminnej, 1 – poniżej średniej gminnej (lepiej))
Ubóstwo	Liczba osób, którym udzielono zasiłki w przeliczeniu na 1000 mieszkańców gminy (-1 – powyżej średniej gminnej (gorzej), 0 – zbliżone do średniej gminnej, 1 – poniżej średniej gminnej (lepiej))
Przestępczość	Liczba wykroczeń w przeliczeniu na 1000 mieszkańców gminy (-1 – powyżej średniej gminnej (gorzej), 0 – zbliżone do średniej gminnej, 1 – poniżej średniej gminnej (lepiej))
Sfera gospodarcza	
Niski stopień przedsiębiorczości	Liczba firm w przeliczeniu na 1000 mieszkańców gminy (-1 – poniżej średniej gminnej (gorzej), 0 – zbliżone do średniej gminnej, 1 – powyżej średniej gminnej (lepiej)), liczba zawieszonych firm w przeliczeniu na 1000 mieszkańców gminy (-1 – powyżej średniej gminnej (gorzej), 0 – zbliżone do średniej gminnej, 1 – poniżej średniej gminnej (lepiej)) i liczba wykreślonych firm w przeliczeniu na 1000 mieszkańców gminy (-1 – poniżej średniej gminnej (gorzej), 0 – zbliżone do średniej gminnej, 1 – powyżej średniej gminnej (lepiej))
Sfera przestrzenno-funkcjonalna	
Nagromadzenie obiektów zabytkowych	Liczba zabytków w poszczególnych sołectwach (-1 – powyżej średniej gminnej (gorzej), 0 – zbliżone do średniej gminnej, 1 – poniżej średniej gminnej (lepiej)) *Zabytki są w stanie wymagającym renowacji, a co za tym idzie mają znaczenie jako wskaźnik. Mimo iż obecność obiektów zabytkowych na danym terenie świadczy o jego potencjale historycznym/kulturowym to powoduje ona również konieczność*

	zwiększenia nakładów finansowych na utrzymanie stanu technicznego tych obiektów, ale także ogranicza realizację pewnych inwestycji.
Infrastruktura kanalizacyjna	Wyposażenie w infrastrukturę kanalizacyjną (-1 – niewyposażone w infrastrukturę kanalizacyjną, 1 – wyposażone w infrastrukturę kanalizacyjną)
Sfera techniczna	
Degradacja stanu technicznego obiektów budowlanych	Liczba budynków komunalnych wybudowanych przed 1989 r. (-1 – powyżej średniej gminnej (gorzej), 0 – zbliżone do średniej gminnej, 1 – poniżej średniej gminnej (lepiej))
Sfera środowiskowa	
Nagromadzenie wyrobów zawierających azbest	Masa wyrobów zawierających azbest na danym terenie (-1 – powyżej średniej gminnej, 0 – zbliżone do średniej gminnej, 1 – poniżej średniej gminnej)

Źródło: opracowanie własne

Szczegółowy opis każdego ze wskaźników w odniesieniu do sytuacji w gminie został przedstawiony w dalszej części rozdziału.

PRZEMOC

W ramach jednego ze wskaźników o charakterze społecznym wzięto pod uwagę liczbę funkcjonujących w 2016 r. Niebieskich Kart na danym obszarze w przeliczeniu na 1000 mieszkańców gminy. Najsilniej problemu przemocy w odniesieniu do największej liczby założonych Niebieskich Kart w przeliczeniu na 1000 mieszkańców doświadczają obszary sołectwa Święciechowa oraz Długie Stare. Dane przedstawione dla sołectw z powodu niemożliwości pozyskania ich w większym stopniu szczegółowości.

Tabela 8. Liczba Niebieskich Kart w gminie Święciechowa w 2016 roku

Sołectwo	Ulica	Liczba Niebieskich Kart	Niebieskie Karty 1000 mieszkańców	Podział względem średniej równej 1,37
Długie Nowe		0	0,00	1
Długie Stare		4	5,06	-1
Gołanice		1	1,27	0
Henrykowo		2	2,53	-1
Krzycko Małe		0	0,00	1
Lasocice		1	1,27	0
Niechłód		1	1,27	0
Piotrowice		0	0,00	1
Przybyszewo		0	0,00	1
Strzyżewice		0	0,00	1
Święciechowa		4	5,06	-1
Trzebiny		0	0,00	1

Źródło: opracowanie własne

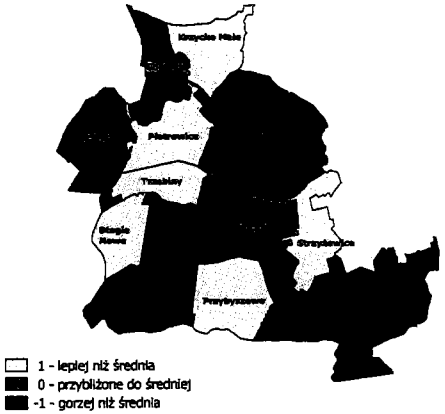

Rysunek 4. Rozkład przestrzenny problemu największej liczby Niebieskich Kart w gminie Święciechowa
Źródło: opracowanie własne

STARZENIE SIĘ SPOŁECZEŃSTWA

Wskaźnik starzenia się społeczeństwa został wyrażony liczbą osób w wieku poprodukcyjnym (kobiety po 60. roku życia i mężczyźni po 65. roku życia) w przeliczeniu na 1000 mieszkańców gminy. Wskaźnik starzenia się pozwala ocenić sytuację demograficzną danego terenu i wskazać możliwości rozwojowe danego społeczeństwa. Najsilniej obciążonymi demograficznie obszarami w gminie Święciechowa są sołectwa: Święciechowa, Długie Stare i Lasocice. W Święciechowie najwięcej osób w wieku poprodukcyjnym mieszka przy ulicach: Leszczyńskiej, Lipowej, Generała Świerczewskiego, Wschowskiej.

Tabela 9. Liczba osób w wieku przedprodukcyjnym i poprodukcyjnym w gminie Święciechowa

Sołectwo	Ulica	Liczba ludności	Wiek przed-produkcyjny	Wiek przedprodu-kcyjny na 1000 mieszkańców	Podział względem średniej równej 18,61	Wiek poprodukcyjny	Wiek poprodukcyjny na 1000 mieszkańców	Podział względem średniej równej 12,00
Długie Nowe		246	66	8,35	-1	36	4,56	1
Długie Stare		917	217	27,46	1	133	16,83	-1
Gotaniice		494	122	15,44	-1	71	8,99	1
Henrykowo		324	81	10,25	-1	37	4,68	1
Krzycko Małe		370	68	8,61	-1	63	7,97	1
Lasocice		825	176	22,28	1	126	15,95	-1
Niechłód		421	95	12,02	-1	69	8,73	1
Piotrowice		169	41	5,19	-1	32	4,05	1
Przybyszewo		561	117	14,81	-1	58	7,34	1
Strzyżewice		421	71	8,99	-1	61	7,72	1
Święciechowa		2977	673	85,18	1	431	54,55	-1
					Podział względem średniej dla sołectwa Święcie-chowa równej 3,97			Podział względem średniej dla sołectwa Święciechowa równej 2,54
	29 stycznia	28	8	2,69	-1	3	1,01	1
	Akacjowa	3	1	0,34	-1	0	0,00	1
	Boczna	8	1	0,34	-1	1	0,34	1
	Czereśniowa	11	5	1,68	-1	0	0,00	1
	Dojazdowa	0	0	0,00	-1	0	0,00	1
	Franciszka Zubrzyckiego	40	13	4,37	1	6	2,02	1
	Generała Stanisława Maczka	5	0	0,00	-1	0	0,00	1
	Generała Stefana Grota Rowieckiego	30	7	2,35	-1	2	0,67	1
	Generała Świerczewskiego	148	37	12,43	1	31	10,41	-1

[redacted]	Generała Tadeusza Kutrzeby	114	32	10,75	1	11	3,69	-1
[redacted]	Generała Zygmunta Berlinga	23	4	1,34	-1	0	0,00	1
[redacted]	Ignacego Krasickiego	0	0	0,00	-1	0	0,00	1
[redacted]	Jana Brzechwy	4	2	0,67	-1	0	0,00	1
[redacted]	Jesionowa	0	0	0,00	-1	0	0,00	1
[redacted]	Juliana Tuwima	0	0	0,00	-1	0	0,00	1
[redacted]	Klonowa	0	0	0,00	-1	0	0,00	1
[redacted]	Kolbego	166	41	13,77	1	16	5,37	-1
[redacted]	Kopernika	28	3	1,01	-1	3	1,01	1
[redacted]	Kosmonautów	5	2	0,67	-1	0	0,00	1
[redacted]	Kościelna	9	2	0,67	-1	4	1,34	1
[redacted]	Krzycka	150	32	10,75	1	23	7,73	-1
[redacted]	Lasocicka	176	40	13,44	1	25	8,40	-1
[redacted]	Leszczyńska	307	65	21,83	1	52	17,47	-1
[redacted]	Lipowa	194	61	20,49	1	34	11,42	-1
[redacted]	Ludowego Wojska Polskiego	27	2	0,67	-1	8	2,69	0
[redacted]	Majora Hubala	131	23	7,73	1	18	6,05	-1
[redacted]	Modrzewiowa	4	1	0,34	-1	0	0,00	1
[redacted]	Mórkowska	0	0	0,00	-1	0	0,00	1
[redacted]	Owocowa	24	8	2,69	-1	0	0,00	1
[redacted]	Paderewskiego	40	8	2,69	-1	5	1,68	-1
[redacted]	Plac Majora Henryka Sucharskiego	31	7	2,35	-1	2	0,67	1
[redacted]	Plater	158	33	11,08	1	15	5,04	-1
[redacted]	Polna	11	4	1,34	-1	0	0,00	1
[redacted]	Powstańców Wielkopolskich	94	29	9,74	1	16	5,37	-1
[redacted]	Produkcyjna	28	10	3,36	-1	0	0,00	1
[redacted]	Rynek	85	17	5,71	1	12	4,03	-1
[redacted]	Rzemieślnicza	70	19	6,38	1	8	2,69	0

[redacted]	Składowa	0	0	0,00	-1	0	0,00	1
[redacted]	Sportowa	35	5	1,68	-1	7	2,35	1
[redacted]	Strzelecka	44	7	2,35	-1	12	4,03	-1
[redacted]	Szkolna	82	13	4,37	1	14	4,70	-1
[redacted]	Śmigielska	24	5	1,68	-1	2	0,67	1
[redacted]	Świętego Marka	15	3	1,01	-1	4	1,34	1
[redacted]	Topolowa	3	1	0,34	-1	0	0,00	1
[redacted]	Transportowa	0	0	0,00	-1	0	0,00	1
[redacted]	Ułańska	145	23	7,73	1	21	7,05	-1
[redacted]	Warzywna	33	8	2,69	-1	6	2,02	1
[redacted]	Wąska	2	0	0,00	-1	1	0,34	1
[redacted]	Wiśniowa	14	5	1,68	-1	0	0,00	1
[redacted]	Wodna	0	0	0,00	-1	0	0,00	1
[redacted]	Wolności	97	20	6,72	1	14	4,70	-1
[redacted]	Wschowska	174	33	11,08	1	29	9,74	-1
[redacted]	XX-lecia	43	5	1,68	-1	7	2,35	1
[redacted]	Zacisze	10	1	0,34	-1	0	0,00	1
[redacted]	Zakątek	1	0	0,00	-1	1	0,34	1
[redacted]	Zielona	10	0	0,00	-1	0	0,00	1
[redacted]	Zwycięstwa	93	27	9,07	1	18	6,05	-1
Trzebiny		176	37	4,68	-1	21	2,66	1

Źródło: opracowanie własne

Rysunek 5. Rozkład przestrzenny największej liczby osób w wieku poprodukcyjnym w gminie Święciechowa
Źródło: opracowanie własne

BEZROBOCIE

Wskaźnik poziomu bezrobocia wyraża liczbę bezrobotnych zarejestrowanych w Powiatowym Urzędzie Pracy w Lesznie w 2016 roku na 1000 mieszkańców gminy. Zjawisko wysokiego bezrobocia stanowi kluczową barierę i zagrożenie dla rozwoju społeczno-gospodarczego lokalnych społeczności, będące źródłem napięć i konfliktów społecznych. W gminie Święciechowa najsilniejsze bezrobocie występuje w sołectwach Lasocice, Przybyszewo, Długie Stare i Strzyżewice. W sołectwie Święciechowa problem ten najsilniej widoczny jest przy ulicach: Krzyckiej, Leszczyńskiej, Majora Hubala, Ułańskiej i Wschowskiej. Liczba osób długotrwale bezrobotnych jest największa w sołectwie Święciechowa.

Tabela 10. Rozkład bezrobotnych w gminie Święciechowa według miejsc zamieszkania (dane za 2016 rok)

Sołectwo	Ulica	Liczba bezrobotnych	Liczba bezrobotnych na 1000 mieszkańców	Podział względem średniej 1,56
Długie Nowe		3	0,38	1
Długie Stare		20	2,53	-1
Golanice		9	1,14	1
Henrykowo		5	0,63	1
Krzycko Małe		7	0,89	1
Lasocice		11	1,39	1
Niechłód		10	1,27	1
Piotrowice		1	0,13	1
Przybyszewo		11	1,39	1

Strzyżewice		13	1,65	-1
Święciechowa		54	6,83	-1
				Podział względem średniej dla sołectwa Święciechowa równej 0,32
	29 stycznia	1	0,34	0
	Akacjowa	0	0,00	1
	Boczna	0	0,00	1
	Czereśniowa	1	0,34	0
	Dojazdowa	0	0,00	1
	Franciszka Zubrzyckiego	2	0,67	-1
	Generała Stanisława Maczka	1	0,34	0
	Generała Stefana Grota Roweckiego	0	0,00	1
	Generała Świerczewskiego	2	0,67	-1
	Generała Tadeusza Kutrzeby	0	0,00	1
	Generała Zygmunta Berlinga	1	0,34	0
	Ignacego Krasickiego	0	0,00	1
	Jana Brzechwy	0	0,00	1
	Jesionowa	0	0,00	1
	Juliana Tuwima	0	0,00	1
	Klonowa	0	0,00	1
	Kolbego	3	1,01	-1
	Kopernika	2	0,67	-1
	Kosmonautów	0	0,00	1
	Kościelna	0	0,00	1
	Krzycka	4	1,34	-1
	Lasocicka	2	0,67	-1
	Leszczyńska	4	1,34	-1
	Lipowa	1	0,34	0
	Ludowego Wojska Polskiego	1	0,34	0
	Majora Hubala	4	1,34	-1
	Modrzewiowa	0	0,00	1
	Mórkowska	0	0,00	1
	Owocowa	0	0,00	1
	Paderewskiego	2	0,67	-1
	Plac Majora Henryka Sucharskiego	2	0,67	-1
	Plater	2	0,67	-1
	Polna	0	0,00	1
	Powstańców Wielkopolskich	1	0,34	0

	Produkcyjna	1	0,34	0
	Rynek	0	0,00	1
	Rzemieślnicza	0	0,00	1
	Składowa	0	0,00	1
	Sportowa	1	0,34	0
	Strzelecka	0	0,00	1
	Szkolna	1	0,34	0
	Śmigielska	0	0,00	1
	Świętego Marka	0	0,00	1
	Topolowa	0	0,00	1
	Transportowa	0	0,00	1
	Ułańska	4	1,34	-1
	Warzywna	1	0,34	0
	Wąska	0	0,00	1
	Wiśniowa	1	0,34	0
	Wodna	0	0,00	1
	Wolności	2	0,67	-1
	Wschowska	5	1,68	-1
	XX-lecia	1	0,34	0
	Zacisze	0	0,00	1
	Zakątek	0	0,00	1
	Zielona	0	0,00	1
	Zwycięstwa	1	0,34	0
Trzebiny		4	0,51	1

Źródło: opracowanie własne

Rysunek 6. Rozkład przestrzenny największej liczby bezrobotnych w gminie Święciechowa
Źródło: opracowanie własne

UBÓSTWO

Wskaźnik ubóstwa obejmuje liczbę osób pobierających zasiłki z pomocy społecznej w 2016 roku w przeliczeniu na 1000 mieszkańców gminy. Pozwala on na dokonanie przybliżonej oceny stopnia zubożenia ludności oraz skali występowania problemów społecznych na danym obszarze. W gminie Święciechowa najwyższym wskaźnikiem ubóstwa charakteryzują się obszary sołectw: Święciechowa, Lasocice i Długie Stare.

Jednak w sołectwie Święciechowa liczba osób pobierających pomoc w formie zasiłków w przeliczeniu na 1000 mieszkańców gminy jest najwyższa. Największa liczba osób korzystająca z zasiłków zamieszkuje przy ul. Wschowskiej, Wolności, Ułańskiej, 29 Stycznia i Krzyckiej.

Tabela 11. Liczba osób pobierających zasiłki w gminie Święciechowa w 2016 roku

Sołectwo	Ulica	Liczba osób	Liczba osób na 1000 mieszkańców	Podział względem średniej równej 3,53
Długie Nowe		7	0,90	1
Długie Stare		25	3,21	0
Gołanice		21	2,70	1
Henrykowo		20	2,57	1
Krzycko Małe		2	0,26	1
Lasocice		79	10,16	-1
Niechłód		29	3,73	-1
Piotrowice		4	0,51	1
Przybyszewo		23	2,96	1
Strzyżewice		6	0,77	1
Święciechowa		104	13,37	-1
				Podział względem średniej dla sołectwa Święciechowa równej 0,63
	29 stycznia	7	2,42	-1
	Akacjowa	0	0,00	1
	Boczna	0	0,00	1
	Czereśniowa	0	0,00	1
	Dojazdowa	0	0,00	1
	Franciszka Zubrzyckiego	0	0,00	1
	Generała Stanisława Maczka	0	0,00	1
	Generała Stefana Grota Roweckiego	0	0,00	1
	Generała Świerczewskiego	2	0,69	0
	Generała Tadeusza Kutrzeby	0	0,00	1
	Generała Zygmunta Berlinga	0	0,00	1
	Ignacego Krasickiego	0	0,00	1
	Jana Brzechwy	0	0,00	1
	Jesionowa	0	0,00	1

[redacted]	Juliana Tuwima	0	0,00	1
[redacted]	Klonowa	0	0,00	1
[redacted]	Kolbego	0	0,00	1
[redacted]	Kopernika	3	1,04	-1
[redacted]	Kosmonautów	4	1,38	-1
[redacted]	Kościelna	0	0,00	1
[redacted]	Krzycka	11	3,81	-1
[redacted]	Lasocicka	2	0,69	0
[redacted]	Leszczyńska	5	1,73	-1
[redacted]	Lipowa	5	1,73	-1
[redacted]	Ludowego Wojska Polskiego	0	0,00	1
[redacted]	Majora Hubala	2	0,69	0
[redacted]	Modrzewiowa	0	0,00	1
[redacted]	Mórkowska	0	0,00	1
[redacted]	Owocowa	0	0,00	1
[redacted]	Paderewskiego	5	1,73	-1
[redacted]	Plac Majora Henryka Sucharskiego	0	0,00	1
[redacted]	Plater	2	0,69	0
[redacted]	Polna	3	1,04	-1
[redacted]	Powstańców Wielkopolskich	0	0,00	1
[redacted]	Produkcyjna	0	0,00	1
[redacted]	Rynek	5	1,73	-1
[redacted]	Rzemieślnicza	7	2,42	-1
[redacted]	Składowa	0	0,00	1
[redacted]	Sportowa	3	1,04	-1
[redacted]	Strzelecka	0	0,00	1
[redacted]	Szkolna	0	0,00	1
[redacted]	Śmigielska	2	0,69	0
[redacted]	Świętego Marka	0	0,00	1
[redacted]	Topolowa	0	0,00	1
[redacted]	Transportowa	0	0,00	1
[redacted]	Ułańska	10	3,46	-1
[redacted]	Warzywna	0	0,00	1
[redacted]	Wąska	0	0,00	1
[redacted]	Wiśniowa	0	0,00	1
[redacted]	Wodna	0	0,00	1
[redacted]	Wolności	11	3,81	-1
[redacted]	Wschowska	13	4,50	-1
[redacted]	XX-lecia	2	0,69	0
[redacted]	Zacisze	0	0,00	1
[redacted]	Zakątek	0	0,00	1
[redacted]	Zielona	0	0,00	1
[redacted]	Zwycięstwa	0	0,00	1
Trzebiny		9	1,16	1

Źródło: opracowanie własne

Rysunek 7. Rozkład przestrzenny problemu ubóstwa w gminie Święciechowa
Źródło: opracowanie własne

PRZESTĘPCZOŚĆ

Wskaźnik przestępczości został wyrażony jako liczba stwierdzonych wykroczeń w przeliczeniu na 1000 mieszkańców gminy. Przy pomocy tego wskaźnika określa się najbardziej niebezpieczne części gminy, które zwykle są skorelowane z występowaniem patologii społecznych. Obszarami o najwyższym poziomie przestępczości w gminie Święciechowa są: sołectwo Święciechowa, Strzyżewice i Krzycko Małe, przy czym w sołectwie Święciechowa miało miejsce więcej niż 1/3 wszystkich wykroczeń w gminie.

Tabela 12. Wykroczenia w gminie Święciechowa według sołectw (dane z 2016 roku)

Sołectwo	Liczba łącznie	Łącznie na 1000 mieszkańców	Podział względem średniej równej 3,47
Długie Nowe	1	0,13	1
Długie Stare	26	3,29	1
Gołanice	20	2,53	1
Henrykowo	12	1,52	1
Krzycko Małe	38	4,81	-1
Lasocice	13	1,65	1
Niechłód	20	2,53	1
Piotrowice	11	1,39	1
Przybyszewo	16	2,03	1
Strzyżewice	40	5,06	-1
Święciechowa	131	16,58	-1
Trzebiny	1	0,13	1

Źródło: opracowanie własne

Rysunek 8. Rozkład przestrzenny problemu wykroczeń w gminie Swięciechowa
Źródło: opracowanie własne

Rysunek 9. Rozkład przestrzenny problemów sfery społecznej wg sołectw gminy Święciechowa
Źródło: opracowanie własne

NISKI STOPIEŃ PRZEDSIĘBIORCZOŚCI

Niski poziom przedsiębiorczości został scharakteryzowany poprzez trzy wskaźniki. Pierwszy z nich wyrażony jest liczbą firm przypadających na 1000 mieszkańców. Kolejny wskaźnik to liczba zawieszonych firm na 1000 mieszkańców. Ostatni wskaźnik wyrażony został w postaci wykreślonych firm przypadających na 1000 mieszkańców. Wybrane wskaźniki świadczą o aktywności gospodarczej mieszkańców. Jej brak charakteryzuje zwykle obszary zdegradowane. Najniższym poziomem przedsiębiorczości pod względem liczby zarejestrowanych firm, charakteryzują się obszary sołectw: Niechłód i Trzebiny. Największą liczbę zawieszonych firm odnotowano w sołectwach: Święciechowa (przy ul. Plac Majora Henryka Sucharskiego, Lipowej, Leszczyńskiej, Ułańskiej i Wolności), Długie Stare, Lasocice i Przybyszewo. Najniższym poziomem przedsiębiorczości biorąc pod uwagę liczbę wykreślonych firm wykazuje sołectwo Święciechowa (ul. Generała Świerczewskiego, Krzycka, Leszczyńska, Majora Hubala, Wolności) oraz sołectwa: Długie Stare, Gołanice, Lasocice i Strzyżewice.

Tabela 13. Liczba zarejestrowanych, zawieszonych i wykreślonych podmiotów gospodarczych w gminie Świeciechowa (dane z 2016 roku)

Sołectwo	Ulica	Liczba podmiotów gospodarczych	Liczba podmiotów gospodarczych na 1000 mieszkańców	Podział względem średniej równej 4,49	Liczba zawieszonych podmiotów gospodarczych	Liczba zawieszonych podmiotów gospodarczych na 1000 mieszkańców	Podział względem średniej równej 0,41	Liczba wykreślonych podmiotów gospodarczych	Liczba wykreślonych podmiotów gospodarczych na 1000 mieszkańców	Podział względem średniej równej 3,44
Długie Nowe		11	1,39	-1	1	0,13	1	9	1,14	1
Długie Stare		37	4,68	1	4	0,51	-1	40	5,06	-1
Gołunice		16	2,03	-1	0	0,00	1	21	2,66	1
Henrykowo		8	1,01	-1	1	0,13	1	9	1,14	1
Krzycko Małe		13	1,65	-1	1	0,13	1	13	1,65	1
Lasocice		32	4,05	-1	4	0,51	-1	44	5,57	-1
Niechłód		4	0,51	-1	2	0,25	1	9	1,14	1
Piotrowice		8	1,01	-1	1	0,13	1	5	0,63	1
Przybysławowo		30	3,80	-1	3	0,38	0	17	2,15	1
Strzyżewice		32	4,05	-1	1	0,13	1	29	3,67	0
Świeciechowa		229	28,98	1	20	2,53	-1	123	15,57	-1
				Podział względem średniej dla sołectwa Świeciechowa równej 1,39			Podział względem średniej dla sołectwa Świeciechowa równej 0,12			Podział względem średniej dla sołectwa Świeciechowa równej 0,73
	29 stycznia	1	0,35	-1	0	0,00	1	0	0,00	1
	Akacjowa	0	0,00	-1	0	0,00	1	0	0,00	1
	Boczna	1	0,35	-1	0	0,00	1	1	0,34	1
	Czereśniowa	0	0,00	-1	0	0,00	1	0	0,00	1
	Dojazdowa	0	0,00	-1	0	0,00	1	0	0,00	1
	Franciszka Zubrzyckiego	1	0,35	-1	1	0,35	-1	2	0,67	0
	Generała Stanisława Maczka	0	0,00	-1	0	0,00	1	1	0,34	1
	Generała Stefana Grota Roweckiego	7	2,42	1	0	0,00	1	0	0,00	1
	Generała Świerczewskiego	6	2,08	1	0	0,00	1	8	2,69	-1
	Generała Tadeusza Kutrzeby	11	3,81	1	0	0,00	1	4	1,34	-1
	Generała Zygmunta Berlinga	4	1,38	0	0	0,00	1	1	0,34	1
	Ignacego Krasickiego	0	0,00	-1	0	0,00	1	0	0,00	1
	Jana Brzechwy	0	0,00	-1	0	0,00	1	0	0,00	1
	Jesionowa	0	0,00	-1	0	0,00	1	0	0,00	1
	Juliana Tuwima	0	0,00	-1	0	0,00	1	0	0,00	1
	Klonowa	0	0,00	-1	0	0,00	1	0	0,00	1
	Kolbego	15	5,19	1	1	0,35	-1	3	1,01	-1
	Kopernika	5	1,73	1	0	0,00	1	2	0,67	0
	Kosmonautów	5	1,73	1	0	0,00	1	1	0,34	1
	Kościelna	0	0,00	-1	0	0,00	1	0	0,00	1
	Krzycka	2	0,69	-1	0	0,00	1	7	2,35	-1
	Lasocicka	5	1,73	1	0	0,00	1	3	1,01	-1
	Leszczyńska	31	10,73	1	2	0,69	-1	12	4,03	-1
	Lipowa	10	3,46	1	2	0,69	-1	5	1,68	-1
	Ludowego Wojska Polskiego	2	0,69	-1	0	0,00	1	1	0,34	1
	Majora Hubala	11	3,81	1	1	0,35	-1	8	2,69	-1
	Modrzewiowa	0	0,00	-1	0	0,00	1	0	0,00	1
	Mórkowska	0	0,00	-1	0	0,00	1	0	0,00	1
	Owocowa	1	0,35	-1	0	0,00	1	0	0,00	1
	Paderewskiego	3	1,04	-1	0	0,00	1	0	0,00	1
	Plac Majora Henryka Sucharskiego	7	2,42	1	3	1,04	-1	4	1,34	-1
	Plater	15	5,19	1	0	0,00	1	6	2,02	-1
	Polna	0	0,00	-1	0	0,00	1	0	0,00	1
	Powstańców Wielkopolskich	11	3,81	1	0	0,00	1	6	2,02	-1
	Produkcyjna	5	1,73	1	1	0,35	-1	1	0,34	1

	Rynek	7	2,42	1	0	0,00	1	6	2,02	-1
	Rzemieślnicza	11	3,81	1	0	0,00	1	4	1,34	-1
	Składowa	0	0,00	-1	0	0,00	1	0	0,00	1
	Sportowa	4	1,38	0	0	0,00	1	1	0,34	1
	Strzelecka	5	1,73	1	0	0,00	1	4	1,34	-1
	Szkolna	3	1,04	-1	0	0,00	1	2	0,67	0
	Śmigielska	6	2,08	1	1	0,35	-1	2	0,67	0
	Świętego Marka	0	0,00	-1	0	0,00	1	0	0,00	1
	Topolowa	0	0,00	-1	0	0,00	1	0	0,00	1
	Transportowa	1	0,35	-1	0	0,00	1	1	0,34	1
	Ułańska	8	2,77	1	3	1,04	-1	6	2,02	-1
	Warzywna	1	0,35	-1	0	0,00	1	1	0,34	1
	Wąska	0	0,00	-1	0	0,00	1	0	0,00	1
	Wiśniowa	0	0,00	-1	0	0,00	1	0	0,00	1
	Wodna	0	0,00	-1	0	0,00	1	0	0,00	1
	Wolności	8	2,77	1	3	1,04	-1	10	3,36	-1
	Wschowska	6	2,08	1	1	0,35	-1	5	1,68	-1
	XX-lecia	1	0,35	-1	0	0,00	1	4	1,34	-1
	Zacisze	0	0,00	-1	0	0,00	1	0	0,00	1
	Zakątek	0	0,00	-1	0	0,00	1	0	0,00	1
	Zielona	2	0,69	-1	0	0,00	1	0	0,00	1
	Zwycięstwa	7	2,42	1	1	0,35	-1	1	0,34	1
Trzebiny		6	0,76	-1	1	0,13	1	7	0,89	1

Źródło: opracowanie własne na podstawie danych Urzędu Gminy Święciechowa

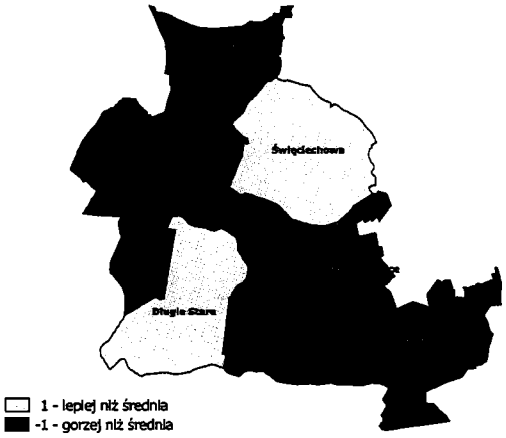

Rysunek 10. Rozkład przestrzenny problemu niskiej aktywności gospodarczej w gminie Święciechowa – liczba aktywnych firm
Źródło: opracowanie własne

Rysunek 11. Rozkład przestrzenny problemu niskiej aktywności gospodarczej w gminie Święciechowa – zawieszone firmy
Źródło: opracowanie własne

Rysunek 12. Rozkład przestrzenny problemu niskiej aktywności gospodarczej w gminie Święciechowa – wykreślone firmy
Źródło: opracowanie własne

Rysunek 13. Rozkład przestrzenny problemów sfery gospodarczej wg sołectw gminy Święciechowa
Źródło: opracowanie własne

NAGROMADZENIE OBIEKTÓW ZABYTKOWYCH

Wskaźnik nagromadzenia obiektów zabytkowych został wyrażony liczbą zabytków w poszczególnych sołectwach gminy Święciechowa. Analiza liczby zabytków stanowi zwykle uzupełnienie dla wskaźników społeczno-gospodarczych i świadczy o konieczności objęcia danego obszaru rewitalizacją w celu ochrony zabytków. Niektóre z zabytków są w stanie wymagającym renowacji, a co za tym idzie mają znaczenie jako wskaźnik. Mimo iż obecność obiektów zabytkowych na danym terenie świadczy o jego potencjale historycznym/kulturowym to powoduje ona również konieczność zwiększenia nakładów finansowych na utrzymanie należytego stanu technicznego tych obiektów, ale także ogranicza realizację pewnych inwestycji. Nagromadzenie obiektów zabytkowych najsilniej widoczne jest w sołectwie Święciechowa, Lasocice oraz Długie Stare.

Tabela 14. Liczba zabytków w gminie Święciechowa

Sołectwo	Liczba zabytków	Podział względem średniej równej 14,5
Długie Nowe	3	1
Długie Stare	16	0
Golanice	8	1
Henrykowo	3	1
Krzycko Małe	10	1
Lasocice	19	-1
Niechłód	6	1
Piotrowice	4	1
Przybyszewo	7	1
Strzyżewice	3	1
Święciechowa	88	-1
Trzebiny	7	1

Źródło: opracowanie własne

Rysunek 14. Rozkład przestrzenny liczby zabytków w gminie Święciechowa
Źródło: opracowanie własne

INFRASTRUKTURA KANALIZACYJNA

Wskaźnik wyposażenia w infrastrukturę kanalizacyjną został wyrażony podziałem na miejsca wyposażone i niewyposażone w infrastrukturę kanalizacyjną w 2016 roku. Analiza warunków mieszkaniowych stanowi zwykle uzupełnienie dla wskaźników społeczno-gospodarczych i świadczy o poziomie degradacji przestrzennej. W gminie Święciechowa skanalizowane są sołectwa: Gołanice, Krzycko Małe, Długie Stare, Lasocice i Strzyżewice.

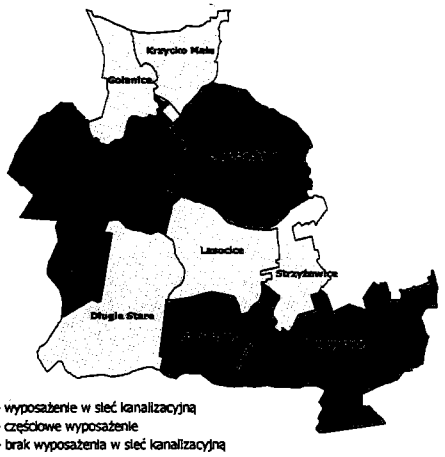

Rysunek 15. Rozkład przestrzenny wyposażenia w sieć kanalizacyjną na terenie gminy Święciechowa
Źródło: opracowanie własne

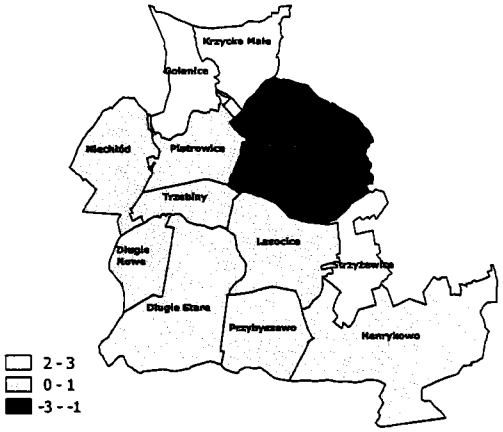

Rysunek 16. Rozkład przestrzenny problemów sfery funkcjonalno-przestrzennej wg sołectw gminy Święciechowa
Źródło: opracowanie własne

DEGRADACJA STANU TECHNICZNEGO OBIEKTÓW BUDOWLANYCH

Degradacja stanu technicznego budynku zaprezentowana została poprzez wskaźnik liczby budynków mieszkalnych komunalnych wybudowanych przed 1989 rokiem. Analiza warunków mieszkaniowych stanowi zwykle uzupełnienie dla wskaźników społeczno-gospodarczych i świadczy o poziomie degradacji przestrzennej. Największą liczbą najstarszych budynków w gminie charakteryzuje się Święciechowa, gdzie budynki wybudowane przed rokiem 1989 zlokalizowane są przy ul. Rynek, Ułańska i Wschowska.

Tabela 15. Liczba budynków mieszkalnych komunalnych wybudowanych przed 1989 rokiem w gminie Święciechowa

Sołectwo	Ulica	Liczba budynków mieszkalnych komunalnych wybudowanych przed 1989 rokiem	Podział względem średniej równej 0,83
Długie Nowe		0	1
Długie Stare		1	-1
Gołanice		1	-1
Henrykowo		0	1
Krzycko Małe		0	1
Lasocice		2	-1
Niechłód		1	-1
Piotrowice		0	1
Przybyszewo		1	-1
Strzyżewice		0	1
Święciechowa		4	-1
			Podział względem średniej dla sołectwa Święciechowa równej 0,07
	29 stycznia	0	1
	Akacjowa	0	1
	Boczna	0	1
	Czereśniowa	0	1
	Dojazdowa	0	1
	Franciszka Zubrzyckiego	0	1
	Generała Stanisława Maczka	0	1
	Generała Stefana Grota Roweckiego	0	1
	Generała Świerczewskiego	0	1
	Generała Tadeusza Kutrzeby	0	1
	Generała Zygmunta Berlinga	0	1
	Ignacego Krasickiego	0	1
	Jana Brzechwy	0	1
	Jesionowa	0	1
	Juliana Tuwima	0	1
	Klonowa	0	1
	Kolbego	0	1
	Kopernika	0	1
	Kosmonautów	0	1
	Kościelna	0	1
	Krzycka	0	1

	Lasocicka	0	1
	Leszczyńska	0	1
	Lipowa	0	1
	Ludowego Wojska Polskiego	0	1
	Majora Hubala	0	1
	Modrzewiowa	0	1
	Mórkowska	0	1
	Owocowa	0	1
	Paderewskiego	0	1
	Plac Majora Henryka Sucharskiego	0	1
	Plater	0	1
	Polna	0	1
	Powstańców Wielkopolskich	0	1
	Produkcyjna	0	1
	Rynek	1	-1
	Rzemieślnicza	0	1
	Składowa	0	1
	Sportowa	0	1
	Strzelecka	0	1
	Szkolna	0	1
	Śmigielska	0	1
	Świętego Marka	0	1
	Topolowa	0	1
	Transportowa	0	1
	Ułańska	2	-1
	Warzywna	0	1
	Wąska	0	1
	Wiśniowa	0	1
	Wodna	0	1
	Wolności	0	1
	Wschowska	1	-1
	XX-lecia	0	1
	Zacisze	0	1
	Zakątek	0	1
	Zielona	0	1
	Zwycięstwa	0	1
Trzebiny		0	1

Źródło: opracowanie własne

Rysunek 17. Rozkład przestrzenny wskaźnika degradacji stanu technicznego obiektów budowalnych w gminie Święciechowa
Źródło: opracowanie własne

NAGROMADZENIE WYROBÓW ZAWIERAJĄCYCH AZBEST

Jednym z równie ważnych aspektów diagnozy obszarów zdegradowanych jest sfera środowiskowa. Współcześnie nacisk kładzie się na optymalizowanie sytuacji środowiskowej, gdyż ma ona wpływ na jakość życia mieszkańców gminy oraz stanowi o atrakcyjności i potencjale danego obszaru. Zatem identyfikacja kondycji środowiska w gminie staje się niezwykle potrzebne w celu wyznaczenia obszarów kryzysowych wymagających działań interwencyjnych w ramach procesu rewitalizacji. Wskaźnikiem dotyczącym sfery środowiskowej jest masa wyrobów zawierających azbest na danym terenie. W gminie Święciechowa najwięcej wyrobów zawierających azbest zlokalizowanych jest w sołectwie: Święciechowa, Gołanice, Niechłód, Długie Stare, Lasocice, Przybyszewo i Krzycko Małe.

Tabela 16. Masa zinwentaryzowanych pokryć azbestowych w gminie Święciechowa

Sołectwo	Masa zinwentaryzowanych pokryć azbestowych [Mg]	Podział względem średniej równej 83,48
Długie Nowe	39,43	1
Długie Stare	155,55	-1
Gołanice	87,29	-1
Henrykowo	58,77	1
Krzycko Małe	45,15	1
Lasocice	169,62	-1

Niechłód	105,69	-1
Piotrowice	22,28	1
Przybyszewo	60,89	1
Strzyżewice	7,29	1
Święciechowa	212,33	-1
Trzebiny	37,42	1

Źródło: opracowanie własne

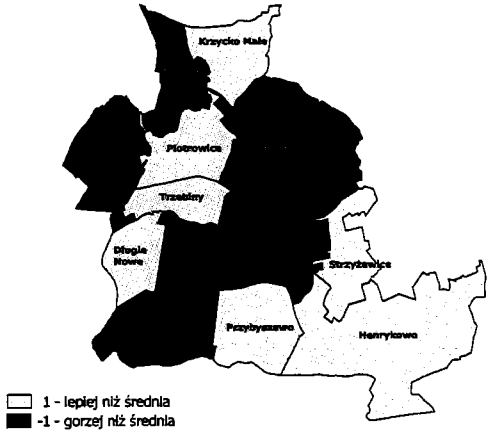

Rysunek 18. Rozkład przestrzenny występowania wyrobów zawierających azbest w gminie Święciechowa
Źródło: opracowanie własne

Podsumowanie delimitacji

Podsumowanie części delimitacyjnej Programu Rewitalizacji dokonano zsumowując wartości poszczególne wskaźników (-1, 0, 1) charakteryzujących daną sferę: społeczną, gospodarczą, techniczną, przestrzenno-funkcjonalną i środowiskową.

Zestawienie problemów w postaci podsumowania wyników wskaźników charakteryzujących poszczególną sferę zostało przedstawione w formie tabelarycznej.

Tabela 17. Zestawienie problemów w gminie Święciechowa

Sołectwo	Ulice	Sfera społec-zna	Sfera gospo-darcza	Sfera przestrze-nno-funkcjona-lna	Sfera techni-czna	Sfera środowi-skowa	Suma
Długie Nowe		5	1	0	1	1	8
Długie Stare		-2	-1	1	-1	-1	-4
Gołanice		4	1	2	-1	-1	5

Henrykowo		3	1	1	1	1	7
Krzycko Małe		3	1	2	1	1	8
Lasocice		0	-3	0	-1	-1	-5
Niechłód		2	1	0	-1	-1	1
Piotrowice		5	1	0	1	1	8
Przybyszewo		5	0	1	-1	1	6
Strzyżewice		1	2	2	1	1	7
Święciechowa		-5	-1	-1	-1	-1	-9
	29 stycznia	-2	1	0	1	-1	-1
	Akacjowa	1	1	0	1	-1	2
	Boczna	1	1	0	1	-1	2
	Czereśniowa	0	1	0	1	-1	1
	Dojazdowa	1	1	0	1	-1	2
	Franciszka Zubrzyckiego	-1	-2	0	1	-1	-3
	Generała Stanisława Maczka	0	1	0	1	-1	1
	Generała Stefana Grota Roweckiego	1	3	0	1	-1	4
	Generała Świerczewskiego	-4	1	0	1	-1	-3
	Generała Tadeusza Kutrzeby	-1	1	0	1	-1	0
	Generała Zygmunta Berlinga	0	2	0	1	-1	2
	ignacego Krasickiego	1	1	-2	1	-1	0
	Jana Brzechwy	1	1	-2	1	-1	0
	Jesionowa	1	1	0	1	-1	2
	Juliana Tuwima	1	1	-2	1	-1	0
	Klonowa	1	1	-2	1	-1	0
	Kolbego	-3	-1	0	1	-1	-4
	Kopernika	-3	2	0	1	-1	-1
	Kosmonautów	-1	3	0	1	-1	2
	Kościelna	1	1	0	1	-1	2
	Krzycka	-5	-1	0	1	-1	-6
	Lasocicka	-4	1	0	1	-1	-3
	Leszczyńska	-5	-1	0	1	-1	-6
	Lipowa	-4	-1	0	1	-1	-5
	Ludowego Wojska Polskiego	-1	1	0	1	-1	0
	Majora Hubala	-4	-1	0	1	-1	-5
	Modrzewiowa	1	1	-2	1	-1	0
	Mórkowska	1	1	-2	1	-1	0
	Owocowa	1	1	0	1	-1	2
	Paderewskiego	-5	1	0	1	-1	-4
	Plac Majora Henryka Sucharskiego	-1	-1	0	1	-1	-2
	Plater	-4	1	0	1	-1	-3
	Polna	-1	1	0	1	-1	0

	Powstańców Wielkopolskich	-2	1	0	1	-1	-1
	Produkcyjna	0	1	0	1	-1	1
	Rynek	-3	1	0	-1	-1	-4
	Rzemieślnicza	-2	1	0	1	-1	-1
	Składowa	1	1	0	1	-1	2
	Sportowa	-2	2	0	1	-1	0
	Strzelecka	-1	1	0	1	-1	0
	Szkolna	-2	0	0	1	-1	-2
	Śmigielska	0	0	0	1	-1	0
	Świętego Marka	1	1	0	1	-1	2
	Topolowa	1	1	-2	1	-1	0
	Transportowa	1	1	0	1	-1	2
	Ułańska	-5	-1	0	-1	-1	-8
	Warzywna	0	1	0	1	-1	1
	Wąska	1	1	0	1	-1	2
	Wiśniowa	0	1	0	1	-1	1
	Wodna	1	1	0	1	-1	2
	Wolności	-5	-1	0	1	-1	-6
	Wschowska	-5	-1	0	-1	-1	-8
	XX-lecia	-1	-1	0	1	-1	-2
	Zacisze	1	1	0	1	-1	2
	Zakątek	1	1	0	1	-1	2
	Zielona	1	1	0	1	-1	2
	Zwycięstwa	-2	1	0	1	-1	-1
Trzebiny		5	1	0	1	1	8

Źródło: opracowanie własne

7. OBSZAR ZDEGRADOWANY

Obszary zdegradowane wyznaczone zostały na podstawie przeprowadzonej analizy wskaźnikowej w pięciu sferach. Są to obszary, na których uwidacznia się koncentracja negatywnych zjawisk społecznych, tj. bezrobocie, przestępczość, znaczna liczba osób pobierających zasiłki oraz problem starzenia się społeczeństwa. Ponadto, obszar ten powinien cechować się co najmniej jednym negatywnym zjawiskiem ze sfery gospodarczej, środowiskowej, technicznej czy przestrzenno-funkcjonalnej.

Przestrzenie koncentracji problemów na tle całej gminy zostały wyznaczone w oparciu o wyniki delimitacji (tabela 22) i dokładną analizę wskaźnikową. Skupiono się na wybraniu obszarów, gdzie występują co najmniej dwa negatywne zjawiska sfery społecznej i przynajmniej jedno negatywne zjawisko pozostałych analizowanych sfer. Na tle wszystkich sołectw gminy kryteria te spełniały sołectwa: Święciechowa, Lasocice i Długie Stare. Są to sołectwa, które są obszarem zdegradowanym gminy Święciechowa i które będą rozważane jako potencjalne miejsca prowadzenia działań rewitalizacyjnych. W samej Święciechowie nasilenie negatywnych zjawisk uwidacznia się przy ulicach: 29 Stycznia, Zubrzyckiego, generała Świerczewskiego, Kolbego, Kopernika, Krzyckiej, Lasocickiej, Leszczyńskiej, Lipowej, Majora Hubala, Paderewskiego, Sucharskiego, Plater, Powstańców Wlkp. Rynek, Rzemieślniczej, Szkolnej, Ułańskiej, Wolności, Wschowskiej, Zwycięstwa i XX-lecia.

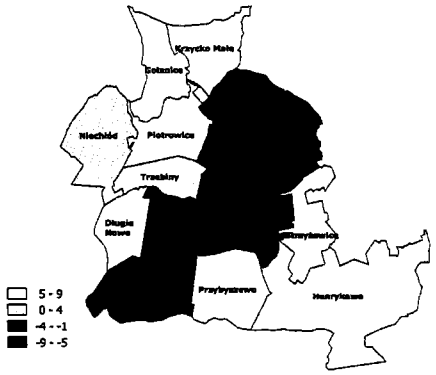

Rysunek 19. Rozkład przestrzenny natężenia zjawisk kryzysowych w poszczególnych sołectwach gminy Święciechowa
Źródło: opracowanie własne

8. OBSZAR REWITALIZACJI

Rozpoznanie problemów w oparciu o diagnozę oraz przeprowadzone badania ankietowe wśród mieszkańców gminy Święciechowa umożliwiły wskazanie terenu, który na tle całej gminy wyróżnia się pod względem nasilenia zjawisk kryzysowych i wymaga podjęcia kroków w celu wsparcia rozwiązań najważniejszych problemów tam występujących. Analiza wskaźnikowa, która posłużyła do zdelimitowania obszaru kryzysowego opierała się na danych pozyskanych z Urzędu Gminy w Święciechowie oraz instytucji podlegających, m.in. Gminnego Ośrodka Pomocy Społecznej, a także Komisariatu Policji czy Powiatowego Urzędu Pracy. Oprócz danych statystycznych w wyborze obszaru wzięto pod uwagę uwagi wnoszone podczas spotkań konsultacyjnych z mieszkańcami, NGO oraz innych osób zaangażowanych w powstanie niniejszego opracowania.

Zgodnie z Ustawą z dn. 9 października 2015 r. o rewitalizacji i *Zasadami programowania i wsparcia rewitalizacji w ramach Wielkopolskiego Regionalnego Programu Operacyjnego na lata 2014-2020* za obszar rewitalizacji uznaje się całość terenu zdegradowanego bądź jego część, który cechuje się negatywnymi zjawiskami. Ponadto, dopuszcza się podzielenie obszaru rewitalizacji na podobszary, które nie posiadają wspólnych granic. Obszar ten nie może być zamieszkiwany przez więcej niż 30% ludności gminy oraz nie może przekraczać 20% powierzchni całkowitej gminy.

Obszar rewitalizacji w gminie Święciechowa został podzielony na trzy podobszary, niemających ze sobą wspólnych granic. Są to fragmenty sołectw Święciechowa, Lasocice i Długie Stare. Delimitacja pozwoliła wyodrębnić obszary rewitalizacji w postaci sołectw, zaś dalsza analiza tych obszarów poparta identyfikacją potrzeb rewitalizacyjnych, wynikami badań ankietowych oraz przeprowadzonymi konsultacjami społecznymi na tych obszarach pozwoliła wyodrębnić z większego obszaru (sołectwa Święciechowa, Lasocice, Długie Stare) podobszary rewitalizacji – w sołectwie Święciechowa przy ul. 29 Stycznia, Zubrzyckiego, generała Świerczewskiego, Kolbego, Kopernika, Krzyckiej, Lasocickiej, Leszczyńskiej, Lipowej, Majora Hubala, Paderewskiego, Sucharskiego, Plater, Powstańców Wlkp. Rynek, Rzemieślniczej, Szkolnej, Ułańskiej, Wolności, Wschowskiej, Zwycięstwa i XX-lecia. Wybór tych ulic był determinowany koncentracją niekorzystnych zjawisk.

Zarówno w sołectwie Lasocice, jak i sołectwie Długie Stare podobszarami rewitalizacji są północne części tychże miejscowości. Są to najważniejsze fragmenty tych sołectw, zważając na lokalizacje ważniejszych obiektów i przestrzeni publicznych.

Podobszary rewitalizacji w obrębie wyżej wymienionych sołectw są ograniczone ze względu na wytyczne Ministerstwa Rozwoju. Granice tych terenów wyznaczono biorąc pod uwagę największą zwartość zabudowy, a co za tym idzie największe skupisko ludności na tym obszarze. Przy wyborze terenów, na których proponowane są przedsięwzięcia rewitalizacyjne starano się wyodrębniać w jak największej mierze obszary zabudowane, wykluczając obszary rolne i leśne, stanowiące znaczny udział w gminie wiejskiej, jaką jest Święciechowa. Ponadto, podobszary proponowane do rewitalizacji stanowią niejako „centra", miejsca istotne poszczególnych sołectw dla społeczności lokalnej, stąd decyzja o ustaleniu takiego przebiegu granic dla terenów zdegradowanych dla poszczególnych sołectw. Obszary te zostały ustalone i skonsultowane w ramach spotkań przy okazji zebrań wiejskich oraz na spotkaniach konsultacyjnych z przedstawicielami oraz sołtysami. Przy delimitacji obszaru uwzględniono również jego znaczenie dla rozwoju lokalnego.

Rysunek 20. Podobszary rewitalizacji w obrębie sołectw zdegradowanych na tle gminy Święciechowa
Źródło: opracowanie własne

W związku z powyższym fragmenty sołectw Święciechowa, Lasocice i Długie Stare zostały wybrane podobszarami przeznaczonymi do rewitalizacji. Projekty realizowane na tych

obszarach służyć będą bezpośrednio mieszkańcom tych terenów, a pośrednio także pozostałym mieszkańcom gminy oraz turystom odwiedzającym gminę. Łączna powierzchnia podobszarów rewitalizacji wynosi **174,94 ha**, czyli **1,30%** powierzchni całej gminy Święciechowa i tym samym nie przekracza 20% powierzchni gminy. Liczba mieszkańców zamieszkujących ulice objęte rewitalizacją wraz z mieszkańcami sołectw Długie Stare i Lasocice to **2 191 osób**, czyli **28,13%** mieszkańców całej gminy. Wg wytycznych Ministerstwa Rozwoju, obszar rewitalizacyjny nie może być większy niż 20% powierzchni gminy oraz zamieszkały przez więcej niż 30% liczby mieszkańców gminy, a więc zaproponowane podobszary rewitalizacji wpisują się w wyżej wymienione Wytyczne. Tereny położone w Święciechowie, w sołectwie Długie Stare oraz Lasocicach wynikające z delimitacji jako podobszary rewitalizacji zostały ponadto wymienione w rozmowach z przedstawicielami lokalnych NGO (m.in. Stowarzyszenie Krzycka Wyspa Marzeń, Aktywni dla Gołanic), a także przedstawicielami Gminnego Ośrodka Pomocy Społecznej, sołtysami gminy Święciechowa oraz osobami związanymi z Samorządowym Ośrodkiem Kultury. Swój czynny udział zaznaczała również OSP Trzebiny oraz osoby związane z Radą Wielkopolskiej Lokalnej Grupy Działania "Kraina Lasów i Jezior". Rozmowy z wyżej wymienionymi osobami odbyły się w lipcu i sierpniu 2017 r.

Podobszary wskazane do rewitalizacji przedstawiają mapy poniżej.

Rysunek 21. Podobszar rewitalizacji w Święciechowie
Źródło: opracowanie własne



Rysunek 22. Podobszar rewitalizacji w sołectwie Długie Stare
Źródło: opracowanie własne

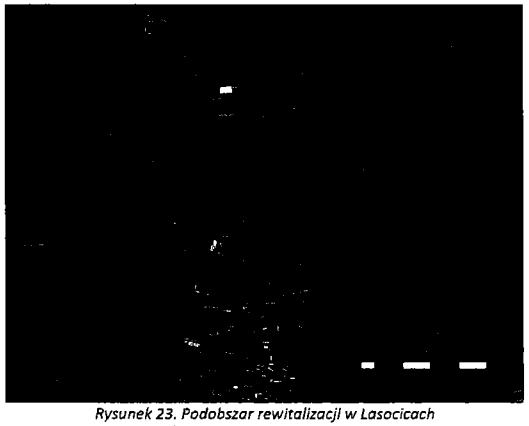

Rysunek 23. Podobszar rewitalizacji w Lasocicach
Źródło: opracowanie własne

Tabela 18. Podobszary rewitalizacji – ludność i powierzchnia

Podobszar rewitalizacji	Ludność objęta procesami rewitalizacyjnymi	% udział w ludności ogółem	Powierzchnia podobszaru rewitalizowanego w ha	% udział w powierzchni gminy
Święciechowa	1 722	22,1	110,40	0,82
Długie Stare	283	3,6	40,47	0,30
Lasocice	186	2,4	24,07	0,18
SUMA	2 191	28,1	174,94	1,3

Źródło: opracowanie własne

9. POGŁĘBIONA DIAGNOZA OBSZARU REWITALIZACJI

Podobszar rewitalizacji I – Święciechowa

W gminie Święciechowa, obszarem cechującym się nagromadzeniem negatywnych zjawisk społecznych jest sołectwo Święciechowa. Sołectwo charakteryzuje się najwyższymi poziomami negatywnych wskaźników w sferze społecznej. W porównaniu do ogółu mieszkańców najwięcej osób w wieku poprodukcyjnym zamieszkuje w Święciechowie przy ulicy Leszczyńskiej, Lipowej, generała Świerczewskiego, Wschowskiej, a także w sołectwie Długie Stare oraz Lasocice. Przy ul. Rynek, Ułańskiej i Lasocickiej w Święciechowie odnotowano również najwięcej zgonów (proces starzejącego się społeczeństwa). Społeczeństwo charakteryzuje się pewną niezaradnością życiową. Wskazują na to dane pozyskane z GOPS oraz Powiatowego Urzędu Pracy w Lesznie. Istotnym problemem jest bezrobocie. Najwięcej bezrobotnych zamieszkuje w Święciechowie przy ulicach: Krzycka, Leszczyńska, Majora Hubala, Ułańska i Wschowska, a także w sołectwach: Lasocice, Przybyszewo, Długie Stare i Strzyżewice. W sołectwie Święciechowa problem ubóstwa (wyrażony liczbą osób pobierających zasiłki) jest najbardziej widoczny przy ulicach: 29 Stycznia, Krzyckiej, Ułańskiej, Wolności i Wschowskiej. W sołectwie Święciechowa miało miejsce również najwięcej wykroczeń (131). Sołectwo zamieszkiwane jest przez największą liczbę rodzin na tle całej gminy, które posiadają Niebieskie Karty (obok sołectwa Długie Stare). Jednym ze wskaźników mówiących o problemach sfery gospodarczej jest liczba zawieszonych problemów gospodarczych – w Święciechowie problem ten uwidacznia się najsilniej przy ul. Plac Majora Henryka Sucharskiego, Lipowej, Leszczyńskiej, Ułańskiej i Wolności. Podobnie wygląda sytuacja jeśli chodzi o zamknięte firmy – najwięcej zamkniętych firm miało swoją lokalizację w sołectwie Święciechowa przy ul. Leszczyńskiej, Wolności, Majora Hubala i Generała Świerczewskiego. W Święciechowie zlokalizowana jest największa liczba zabytków na tle całej gminy (sfera funkcjonalno-przestrzenna). Większość z nich wymaga podjęcia prac konserwatorskich. W sołectwie występują także znaczne problemy w sferze technicznej (degradacja stanu technicznego obiektów budowlanych – budynki mieszkalne wybudowane przed 1989 rokiem) oraz środowiskowej (nagromadzenie wyrobów zawierających azbest). Sołectwo to jest tylko częściowo wyposażone w infrastrukturę kanalizacyjną. Największe natężenie problemów obserwuje się przy ulicach: 29 Stycznia, Zubrzyckiego, generała

Świerczewskiego, Kolbego, Kopernika, Krzyckiej, Lasocickiej, Leszczyńskiej, Lipowej, Majora Hubala, Paderewskiego, Sucharskiego, Plater, Powstańców Wlkp. Rynek, Rzemieślniczej, Szkolnej, Ułańskiej, Wolności, Wschowskiej, Zwycięstwa i XX-lecia.

Wyznaczony obszar rewitalizacji jest ważny z punktu rozwoju lokalnego i budowania tożsamości. Na terenie wskazanym do rewitalizacji znajduje się: Urząd Gminy Święciechowa, Urząd Stanu Cywilnego, apteki, Urząd Pocztowy oraz ważne punkty handlowe. Podobszar obejmuje także Rynek – miejsce integracji i spotkań mieszkańców, które wymaga uporządkowania i zagospodarowania w celu odzyskania ładu przestrzennego oraz zwiększenia walorów estetyczno-funkcjonalnych. Wyznaczony podobszar rewitalizacji zamieszkuje 1 722 osób (22,1% ludności gminy ogółem) i stanowi 0,82% powierzchni całej gminy Święciechowa.

Na obszar sołectwa Świeciechowa wskazywali również ankietowani mieszkańcy. Badanie zostało przeprowadzone w lipcu i sierpniu 2017 roku wśród mieszkańców gminy Święciechowa i dotyczyło potrzeb rewitalizacyjnych. Szczególną uwagę kładziono na wypowiedzi osób młodych oraz seniorów. Miało ono na celu wskazanie przestrzeni, które zdaniem mieszkańców powinno zostać zrewitalizowane. Zadaniem ankiety było również pozyskanie opinii mieszkańców na temat problemów występujących na obszarze, który zamieszkują. Wyniki badania wykazały, że największą uwagę zwraca się na zdegradowane sołectwa Święciechowa (24%), a także Gołanice (17%) czy Lasocice (11%) oraz w mniejszym stopniu Krzycko Małe (9%), Niechłód (9%), Długie Nowe (7%) i Piotrowice (7%).

Zdaniem ankietowanych w Święciechowie występują następujące problemy społeczne: słaba integracja lokalnej społeczności, alkoholizm oraz słaba współpraca między instytucjami publicznymi a mieszkańcami. Rzadziej wymieniane były: problemy z opieką nad dziećmi do 6 lat, bezradność, starzenie się społeczeństwa i bezrobocie.

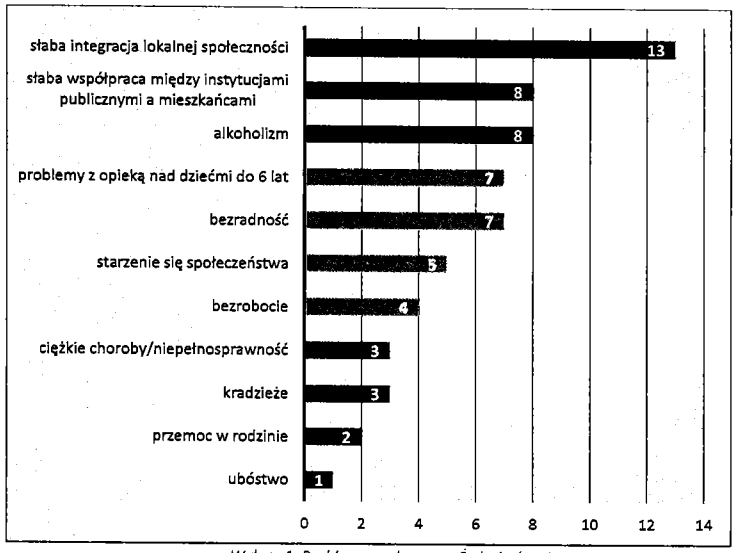

Wykres 1. Problemy społeczne w Święciechowie
Źródło: Opracowanie własne

Wyniki badania wykazały, że w Święciechowie występują następujące problemy gospodarcze: mało atrakcyjne miejsca pracy oraz niewystarczająca liczba połączeń komunikacyjnych z innymi ośrodkami. Następnie wymieniane były: niskie wynagrodzenie, wyjazdy młodych, zdolnych ludzi, niewystarczająca liczba organizacji pomagających w znalezieniu pracy/przekwalifikowaniu, niewystarczające wsparcie dla małych i średnich firm oraz zbyt skomplikowane procedury biurokratyczne.

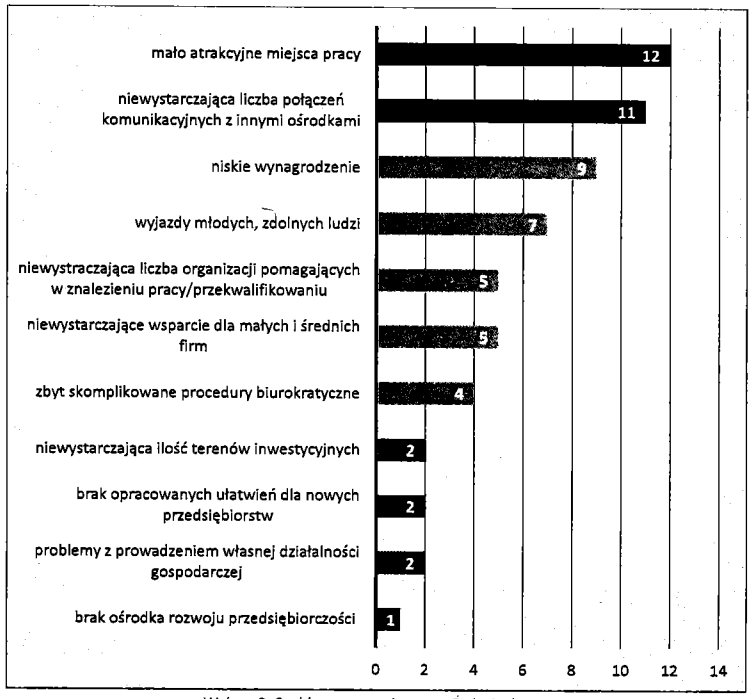

Wykres 2. Problemy gospodarcze w Święciechowie
Źródło: Opracowanie własne

W sołectwie Święciechowa mieszkańcy zauważają następujące problemy przestrzenno-funkcjonalne: zły stan nawierzchni dróg, niewystarczająca liczba ścieżek rowerowych, zły stan infrastruktury okołodrogowej oraz niewystarczająca infrastruktura kulturalno-rekreacyjna. Rzadziej wskazywano na słabo rozwiniętą bazę turystyczno-noclegową, zdewastowane, opuszczone tereny, niewystarczającą infrastrukturę sportową, niską estetykę otoczenia oraz niewystarczającą infrastrukturę gazową. Pojedyncze odpowiedzi dotyczyły również słabego rozwoju usług i handlu, niewystarczającej infrastruktury kanalizacyjnej, niskiego poziomu poczucia bezpieczeństwa oraz złego stanu zabytków.

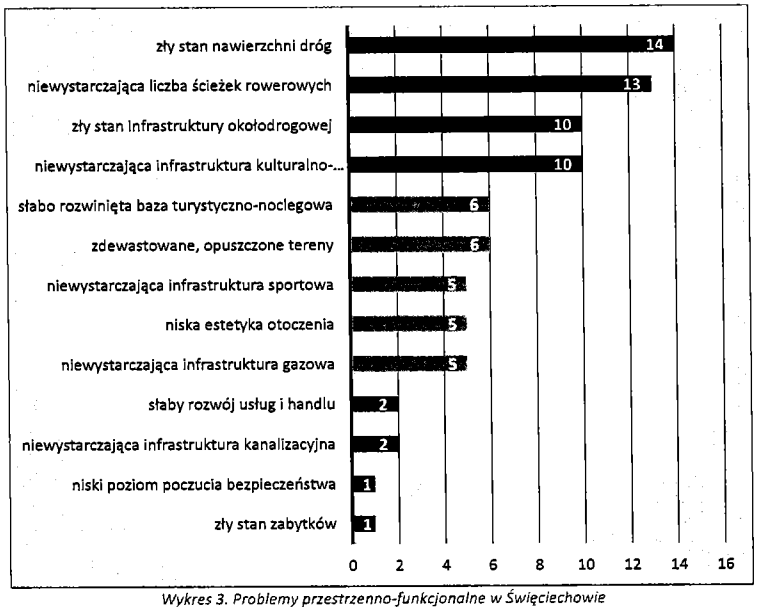

Wykres 3. Problemy przestrzenno-funkcjonalne w Święciechowie
Źródło: opracowanie własne

W Święciechowie występuje następujące największe natężenie następujących problemów w sferze technicznej: niewystarczająca liczba inwestycji w odnawialne źródła energii, zły stan estetyczny otoczenia, zły stan infrastruktury wokół budynków publicznych, zbyt mała liczba mieszkań, zły stan budynków mieszkalnych oraz zbyt mała liczba mieszkań socjalnych.

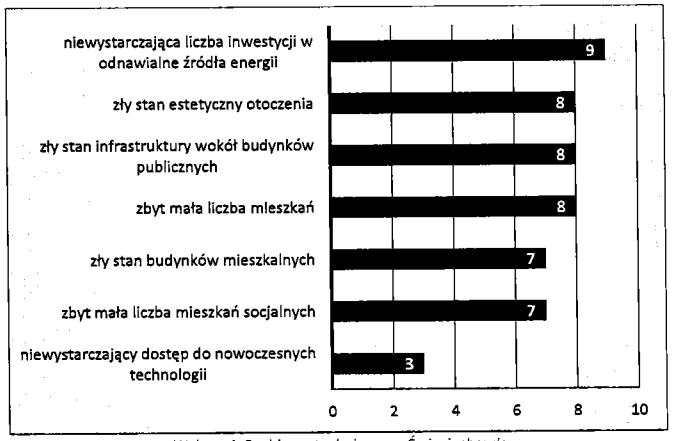

Wykres 4. Problemy techniczne w Święciechowie
Źródło: opracowanie własne

Wyniki badania wykazały, że w Święciechowie występują następujące problemy w sferze środowiskowej: zły stan klimatu akustycznego, zły stan powietrza oraz występowanie azbestu. Problemy środowiskowe przedstawia wykres poniżej.

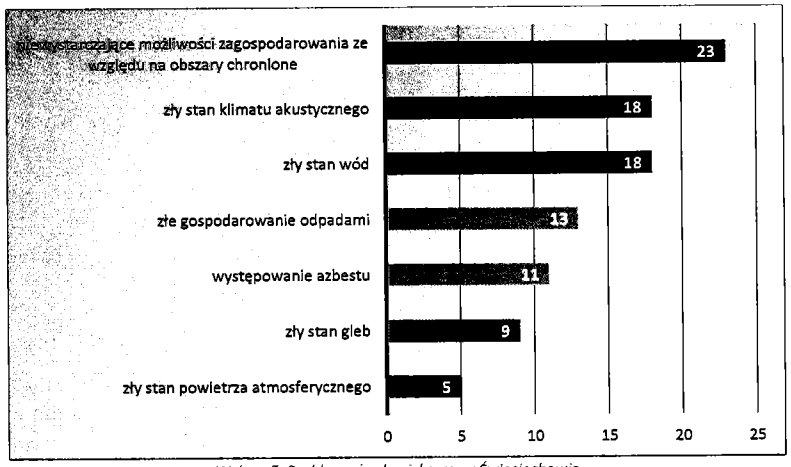

Wykres 5. Problemy środowiskowe w Święciechowie
Źródło: opracowanie własne

Podobszar rewitalizacji II – Długie Stare

Podobszarem rewitalizacji jest także fragment sołectwa Długie Stare. Na obszarze tym mieszka 283 osób (3,6% mieszkańców całej gminy), stanowi to 0,3% obszaru całej gminy. Na jego terenie zauważalne są problemy sfery społecznej. Jednym z ważniejszych jest postępujące proces starzenia się społeczeństwa. Spowodowane jest to wyjazdem młodych osób, szczególnie do większych ośrodków miejskich – Leszna, Poznania. Osoby wyjeżdzające w celu zdobycia wykształcenia w większości decydują się o pozostaniu w mieście. Również osoby dojrzałe często opuszczają miejsce zamieszkania w poszukiwaniu pracy. Udział osób bezrobotnych jest drugi pod wglądem liczby na tle całej gminy (po sołectwie Święciechowa). Na terenie gminy nie funkcjonuje spółdzielnia socjalna, z której mogliby skorzystać mieszkańcy. Znaczna liczba zgonów odnotowanych w gminie w 2016 roku również miała miejsce w sołectwie Długie Stare, co pośrednio wskazuje na znaczny udział osób w wieku poprodukcyjnym. W sołectwie uwidacznia się brak form spędzania czasu wolnego oraz pobudzenia do aktywności życiowej tej ważnej dla społeczeństwa grupy mieszkańców. Długie Stare to sołectwo zamieszkałe przez znaczną liczbę rodzin i osób pobierających zasiłki – głównie z powodu: ubóstwa, bezrobocia, niepełnosprawności i alkoholizmu. W 2016 r. na omawianym obszarze funkcjonowały cztery Niebieskie Karty. Problemami sfery gospodarczej jest znaczna liczba wykreślonych i zawieszonych firm. W obrębie sfery środowiskowej niekorzystnym zjawiskiem jest nagromadzenie wyrobów zawierających azbest, gdzie do unieszkodliwienia pozostało 148,610 Mg wyrobów.

Podobszar rewitalizacji III – Lasocice

Obszarem zdegradowanym w gminie, który został poddany rewitalizacji jest także fragment sołectwa Lasocice, również wskazane przez mieszkańców w badaniu ankietowym. Na terenie sołectwa występują budynki komunalne, których stan techniczny określa się jako zły. Budynki i ich najbliższe otoczenie stanowią miejsce koncentracji negatywnych zjawisk. Wskazują na nie zarówno ankietowani, jak dane zebrane przez Urząd Gminy Święciechowa. Problemami sfery gospodarczej jest mała liczba podmiotów gospodarczych, a także duża liczba podmiotów zawieszonych i wykreślonych. Ponadto, na terenie sołectwa występuje znaczna na tle gminy liczba osób korzystająca z pomocy społecznej. W Lasocicach duży udział w strukturze wieku mieszkańców ma grupa osób w wieku poprodukcyjnym. Na terenie Lasocic występuje również znaczna liczba zabytków wymagających prac konserwatorskich.

W Lasocicach zdaniem ankietowanych występują następujące problemy społeczne: słaba integracja lokalnej społeczności oraz starzenie się społeczeństwa. Rzadziej były wymieniane problemy z opieką nad dziećmi do lat 6, alkoholizm, bezrobocie, bezradność oraz słaba współpraca między instytucjami publicznymi a mieszkańcami. Pojedyncze odpowiedzi dotyczyły ciężkich chorób/niepełnosprawności, kradzieży, przemocy w rodzinie, narkomanii i ubóstwa. Całość obrazuje wykres poniżej.

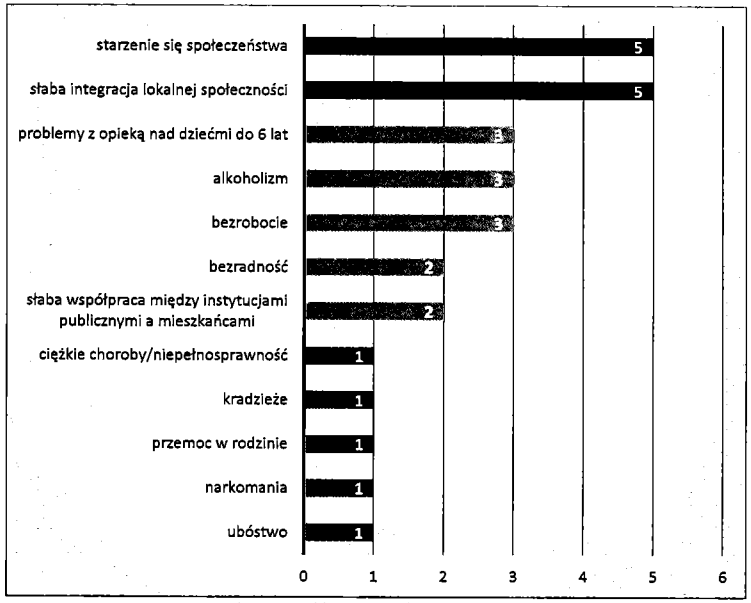

Wykres 6. Problemy gospodarcze w Lasocicach
Źródło: opracowanie własne

W Lasocicach zwrócono szczególną uwagę na niewystarczającą liczbę połączeń komunikacyjnych z innymi ośrodkami. Mieszkańcy wskazywali również na: niewystarczającą liczbę organizacji pomagających w znalezieniu pracy/przekwalifikowaniu, zbyt skomplikowane procedury biurokratyczne, mało atrakcyjne miejsca pracy, niskie wynagrodzenie oraz wyjazdy młodych, zdolnych ludzi. Odpowiedzi udzielane przez respondentów obrazuje wykres poniżej.

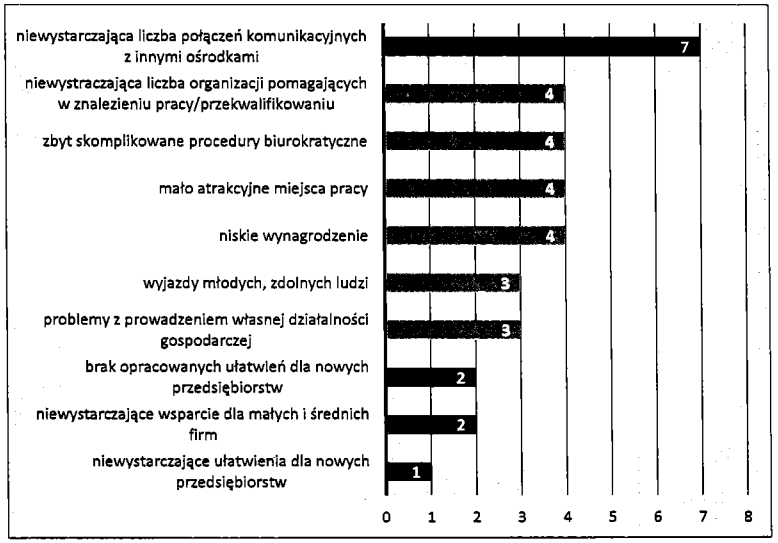

Wykres 7. Problemy gospodarcze w Lasocicach
Źródło: opracowanie własne

Natomiast w sołectwie Lasocice największą uwagę mieszkańców zwróciły następujące problemy: niewystarczająca liczba ścieżek rowerowych oraz zły stan infrastruktury okołodrogowej. Rzadziej wskazywano na zły stan nawierzchni dróg, niewystarczającą infrastrukturę kulturalno-rekreacyjną, niewystarczającą infrastrukturę gazową, słabo rozwiniętą bazę turystyczno-noclegową oraz zdewastowane, opuszczone tereny. Problemy przedstawia wykres poniżej.

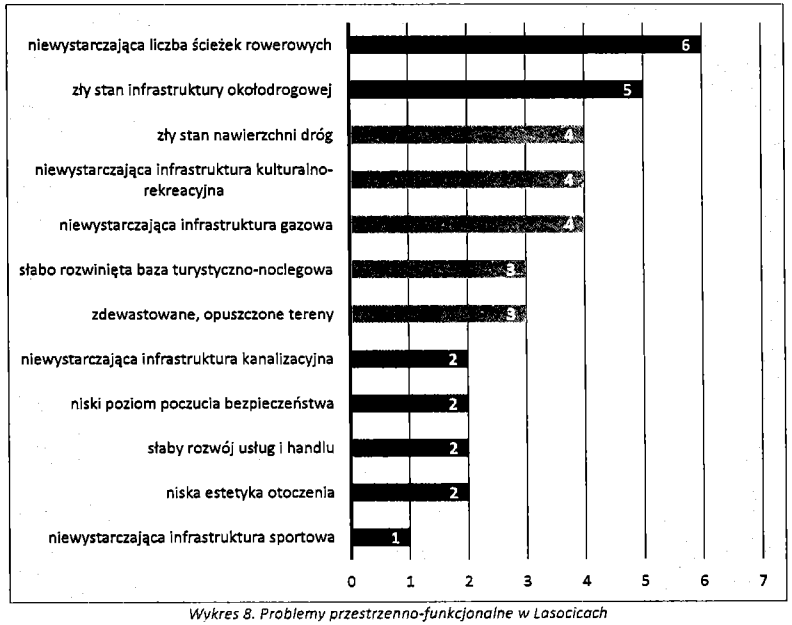

Wykres 8. Problemy przestrzenno-funkcjonalne w Lasocicach
Źródło: opracowanie własne

Natomiast w Lasocicach największy zauważalny problem według badań ankietowych to niewystarczający dostęp do nowoczesnych technologii informacyjnych. Następnie wymieniane były: niewystarczająca liczba inwestycji w odnawialne źródła energii, zły stan infrastruktury wokół budynków publicznych oraz zły stan estetyczny otoczenia.

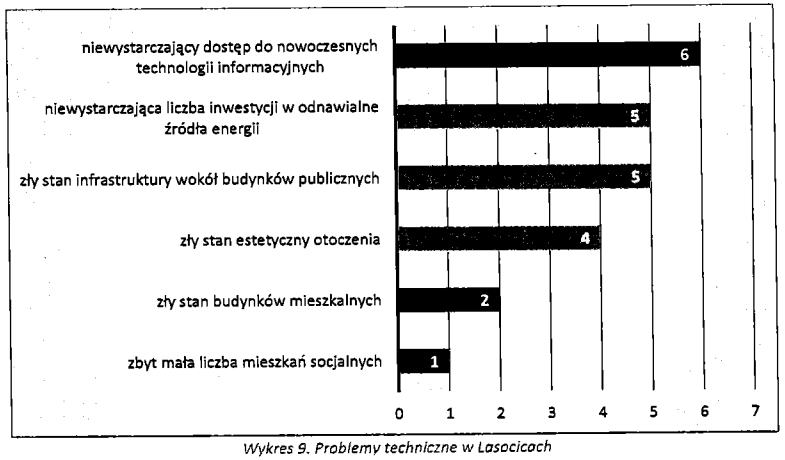

Wykres 9. Problemy techniczne w Lasocicach
Źródło: opracowanie własne

Natomiast w Lasocicach według badań ankietowych największymi problemami dla mieszkańców jest przede wszystkim zły stan powietrza. W mniejszym stopniu wskazywano na: złe gospodarowanie odpadami, występowanie azbestu, zły stan klimatu akustycznego, niewystarczające możliwości zagospodarowania ze względu na obszary chronione oraz zły stan gleb. Problemy środowiskowe przedstawia wykres poniżej.

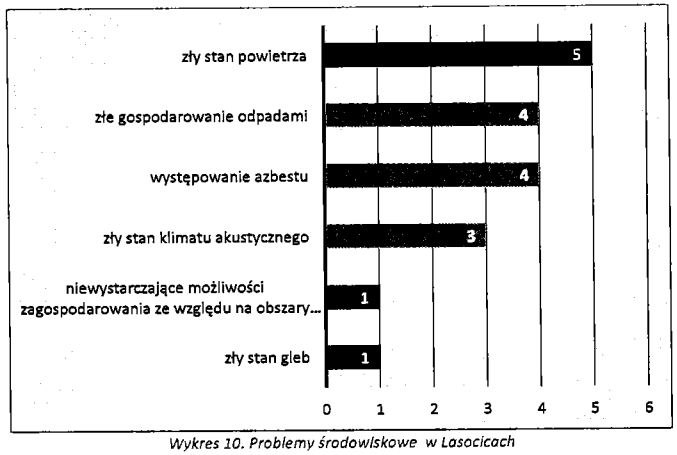

Wykres 10. Problemy środowiskowe w Lasocicach
Źródło: opracowanie własne

Potencjały podobszarów rewitalizacji

Pomimo znaczących zjawisk kryzysowych na wybranych podobszarach rewitalizacji, teren ten charakteryzuje się również cechami, które mogą świadczyć o jego potencjalne i atrakcyjności. Cechy te zostały określone na podstawie diagnozy opracowanej na podstawie zebranych danych oraz wywiadów z lokalnymi przedsiębiorcami, działaczami społecznymi itd.

Atrakcyjność podobszaru w Święciechowie jest związana z jego centralnym położeniem w gminie oraz w samym sołectwie. Jest to zaleta z punktu widzenia rozwoju lokalnego. Na podobszarze tym mieszczą się ważne obiekty/instytucje gminne oraz gospodarcze. Podobnie jak podobszar I, również podobszary rewitalizacji w sołectwach Lasocice i Długie Stare charakteryzują się centralnym położeniem na tle sołectwa, obejmując zwartą zabudowę i największe skupisko ludności. Na obszarach tych zlokalizowane są punkty usługowe i handlowe, świadczące o pewnej aktywności społecznej i chęci rozwoju.

Ponadto, z racji położenia podobszaru I w najważniejszej miejscowości w gminie Święciechowa, jest odwiedzany jest również przez mieszkańców pozostałych części gminy, co powoduje, że potencjalne podjęte przedsięwzięcia rewitalizacyjne wpłyną nie tylko na społeczność lokalną zamieszkującą podobszar I, ale i na mieszkańców całej gminy Święciechowa.

10. ZAŁOŻENIA PROGRAMU REWITALIZACJI

10.1. WIZJA I MISJA PROGRAMU REWITALIZACJI

Wizja to zobrazowanie stanu docelowego, opis przyszłego kompleksowego wizerunku społecznego, gospodarczego i przestrzennego podobszarów rewitalizacji stanowiący uzasadnienie doboru zasadności przyjętych zintegrowanych celów strategicznych, które chce się osiągnąć realizując program rewitalizacji.

Przeprowadzona diagnoza uzupełniona konsultacjami społecznymi wskazuje, że gmina Święciechowa posiada potencjał, dzięki któremu można będzie poniższą wizję rewitalizacji i wynikające z niej cele zrealizować.

W wyniku przeprowadzonej diagnozy podobszarów rewitalizacji określono następującą wizję:

„Podobszary rewitalizacji w sołectwie Święciechowa oraz sołectwach Długie Stare i Lasocice obszarami zapewniającym możliwości rozwoju społeczno-gospodarczego, sprzyjającym aktywizacji i integracji społeczeństwa, w pełni wykorzystującym walory zabytkowe, historyczne i kulturowe, stwarzające mieszkańcom dogodne warunki życia. Podobszary rewitalizacji cechują się wysoką estetyką przestrzeni publicznych, zwiększoną dostępnością do form aktywnego spędzania czasu, dającą możliwości rozwoju najmłodszym mieszkańcom, dbające również o osoby wykluczone społecznie oraz grupę seniorów".

Misja Programu Rewitalizacji to realistyczne sformułowanie filozofii, celów i zasad rozwoju. Uwzględniając zmieniającą się sytuację w otoczeniu, możliwości rozwojowe i oczekiwania mieszkańców, misję Programu Rewitalizacji dla Gminy Święciechowa na lata 2017-2023 sformułowano następująco:

Misją programu rewitalizacji jest kompleksowa odnowa przestrzenna, techniczna, gospodarcza i społeczna wyznaczonego do rewitalizacji obszaru gminy Święciechowa. Wprowadzenie nowych funkcji, wzmocnienie spójności przestrzennej, ożywienie relacji międzyludzkich, poprawa ładu przestrzennego istotnie wpłynie na jakość życia mieszkańców.

Cele rewitalizacji są odpowiedzią na potrzeby zidentyfikowane w diagnozie podobszarów rewitalizacji. Aby wyznaczona wizja została zrealizowana w jak najdokładniejszym zakresie wyznaczone zostały cele rewitalizacji i kierunki działań służące eliminacji lub ograniczeniu negatywnych zjawisk. Istotą Programu Rewitalizacji jest zaplanowanie i wdrożenie działań, których realizacja ma na celu usuwanie przyczyn degradacji obszaru gminy oraz tworzenie warunków do jej zrównoważonego rozwoju. Poniżej przedstawiono cel główny oraz cele szczegółowe i kierunki działań, wyznaczone w ramach Programu Rewitalizacji dla Gminy Święciechowa na lata 2017-2023, które wpłyną na rozwiązanie problemów wskazanych na podobszarach rewitalizacji.

CEL GŁÓWNY: Ożywienie podobszarów rewitalizacji w sołectwie Święciechowa oraz w sołectwach Długie Stare i Lasocice poprzez działania prowadzone w sposób zintegrowany w sferze społecznej, przestrzennej, gospodarczej i środowiskowej, zmierzające do zrównoważonego rozwoju gminy Święciechowa.

7.2.1. CELE SZCZEGÓŁOWE I KIERUNKI DZIAŁAŃ

Cel 1. Poprawa jakości życia mieszkańców poprzez działania w zakresie integracji i aktywizacji społecznej (MIESZKAŃCY)

1.1. Integracja mieszkańców i włączenie społeczne

1.2. Aktywizacja młodzieży

1.3. Aktywizacja osób starszych

Cel 2. Kształtowanie przestrzeni publicznych przyjaznych mieszkańcom poprzez podniesienie atrakcyjności, estetyki i funkcjonalności (PRZESTRZEŃ)

2.1. Rewitalizacja przestrzeni publicznych

2.2. Rewaloryzacja terenów zabytkowych

2.3. Rewitalizacja terenów zielonych

Cel 3. Zmiana lub nadanie nowych funkcji budynkom i obiektom lub ich modernizacja (BUDYNKI)

3.1. Modernizacja budynków i obiektów użyteczności publicznej

3.2. Renowacja budynków zabytkowych

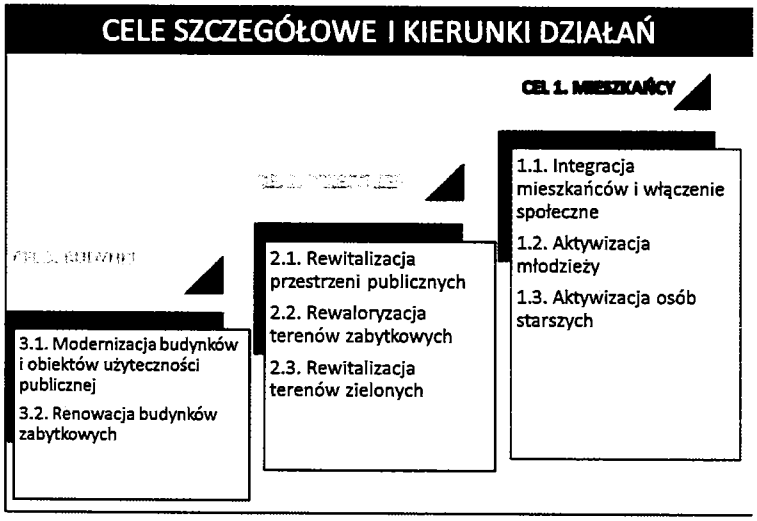

11. PRZEDSIĘWZIĘCIA REWITALIZACYJNE

Założenia Programu Rewitalizacji dla Gminy Święciechowa na lata 2017-2023 określone w poprzednim rozdziale zmierzają do poprawy warunków życia mieszkańców gminy, nadania nowych funkcji społecznych i gospodarczych istniejącym obiektom, poprawy funkcjonalności przestrzeni publicznej i ulepszonego wizerunku gminy. Będą one realizowane poprzez system wzajemnie wzmacniających się przedsięwzięć.

FISZKA PROJEKTOWA I

Nazwa przedsięwzięcia	**AKCJA EDUKACYJNA – JAK SKUTECZNIE PRZECIWDZIAŁAĆ POWSTAWANIU SMOGU**
Podmiot zgłaszający i realizujący projekt	Gmina Święciechowa
Lokalizacja	Obszar rewitalizacji
Zakres realizowanych zadań	– spotkania informacyjno-edukacyjne z mieszkańcami gminy; – akcje informacyjne i konkursy wiedzy ekologicznej w szkołach; – spotkania z ekspertami i specjalistami, uświadamiającymi społeczeństwo o szkodliwym wpływie zanieczyszczeń powietrza na zdrowie i życie człowieka; – spotkania informacyjne z zakresu pozyskiwania wiedzy o alternatywnych źródłach energii i możliwościach uzyskiwania dofinansowania na te cele; – w ramach przedsięwzięcia będą prowadzone zajęcia „w terenie", nauka poprzez praktykę – poznawanie zasady działanie instalacji fotowoltaicznych na jednym z budynków użyteczności publicznej (Sala wiejska w Lasocicach – montaż paneli w ramach fiszki nr IV).
Opis stanu istniejącego	Na terenie gminy dochodzi do znacznych przekroczeń norm zanieczyszczenia powietrza. Ma to swoje źródło związane z paleniem w kotłach niskiej jakości opałem, a nawet palenie odpadami. Dotyczy to przede wszystkim okresu zimowego. Jest to szczególnie uciążliwe na terenach zdegradowanych i na terenach zwartej zabudowy. Przyczyną tego stanu rzeczy są także bardzo stare piece, tzw. kopciuchy oraz niewielka świadomość społeczna ww. problemu. Wielu mieszkańców zmaga się z problemami alergii oraz problemami układu oddechowego.
Szacowana wartość	150 000 zł

Źródła finansowania	Wojewódzki Fundusz Ochrony Środowiska i Gospodarki Wodnej w Poznaniu Środki własne Gminy Święciechowa
Prognozowane rezultaty	– wzrost poziomu zadowolenia społeczności lokalnej; – poprawa jakości życia mieszkańców; – poprawa parametrów jakości powietrza; – podniesienie świadomości ekologicznej mieszkańców gminy, w tym dzieci i młodzieży; – zwiększenie wiedzy na temat odnawialnych źródeł energii; – nauka poprzez obserwację zadawalającego efekt ekonomicznego z tytułu samowystarczalności budynku użyteczności publicznej i pod względem energetycznym (instalacje OZE). Obszar poddany procesom rewitalizacji będzie zamieszkiwany przez osoby o wysokiej świadomości ekologicznej. Mieszkańcy w sposób przystępny będą mogli poszerzyć swoją wiedzę nie tylko na temat zanieczyszczeń powietrza, ale również o rozwiązania technologiczne związane ze stosowaniem odnawialnych źródeł energii.
Sposób ich oceny i zmierzenia w odniesieniu do celów rewitalizacyjnych	– raport jakość powietrza – 1 szt./rok; – liczba zorganizowanych spotkań informacyjno-edukacyjnych/warsztatów – 6 sztuk; – liczba osób biorących udział w spotkaniach – łącznie 100 osób; – liczba akcji informacyjnych i konkursów wiedzy ekologicznej w szkołach – 6 szt. (min. 1 w roku szkolnym); – liczba uczestników akcji informacyjnych i konkursów wiedzy ekologicznej w szkołach – 100 osób (łącznie wszystkich akcji i konkursów); – dokumentacja fotograficzna.

Zakres czasowy	2017-2023
Powiązanie z celami rewitalizacji	Cel 1. Poprawa jakości życia mieszkańców poprzez działania w zakresie integracji i aktywizacji społecznej (MIESZKAŃCY)

FISZKA PROJEKTOWA II

Nazwa przedsięwzięcia	**UTWORZENIE PARKU RODZINNEGO – MIEJSCA INTEGRACJI MIESZKAŃCÓW**
Podmiot zgłaszający i realizujący projekt	Gmina Święciechowa
Lokalizacja	Święciechowa, dz. nr 610, 64-115 Święciechowa
Zakres realizowanych zadań	– budowa ścieżek spacerowych; – zagospodarowanie zielenią poprzez nowe nasadzenia; – budowa sceny widowiskowej; – budowa stylizowanego oświetlenia; – wykonanie spójnego systemu elementów małej architektury (ławki, kosze na śmieci, stojaki na rowery, stacjonarne leżaki, stacjonarne stoły do gier planszowych); – budowa fontanny z oświetleniem; – stworzenie miejsca integracji, rekreacji i sportu (plac zabaw, siłownia zewnętrzna itp.); – utworzenie miejsc parkingowych o powierzchni 500 m^2; – budowa zbiornika wodnego o powierzchni 400 m^2 i głębokości maksymalnej 1,5 m.
Opis stanu istniejącego	Istniejący obszar zielony zajmujący około 6 ha jest niezagospodarowany. Zlokalizowany jest pomiędzy tzw. starą a nową Święciechową. Został przejęty do zasobu nieruchomości gminy od Skarbu Państwa z przeznaczeniem na tereny sportu i zieleni parkowej zgodnie z Planem Zagospodarowania Przestrzennego. W miejscu tym dość często można spotkać spacerujące osoby. Uwidacznia się jednak brak infrastruktury służącej wypoczynkowi i rekreacji zarówno skierowanej dla starszych, jak i najmłodszych mieszkańców.
Szacowana wartość	1 000 000 zł

Źródła finansowania	Europejski Fundusz Rozwoju Regionalnego, Wielkopolski Regionalny Program Operacyjny 2014+ Program Rozwoju Obszarów Wiejskich M07 – Podstawowe usługi i odnowa wsi na obszarach wiejskich, Poddziałanie: Inwestycje w tworzenie, ulepszanie lub rozwijanie podstawowych usług lokalnych dla ludności wiejskiej, w tym rekreacji i kultury i powiązanej infrastruktury (kształtowanie przestrzeni publicznej) Środki własne Gminy Święciechowa
Prognozowane rezultaty	– stworzenie miejsca rekreacyjno-wypoczynkowego dla mieszkańców, sprzyjającego integracji społecznej i spokojnemu wypoczynkowi; – stworzenie przestrzeni do organizacji imprez plenerowych i wydarzeń kulturalnych; – poprawa estetyki i funkcjonalności przestrzeni publicznej; – wysoki poziom zadowolenia mieszkańców; – poprawa jakości życia; – poprawa wyglądu i estetyki miejscowości. Projekt pozytywnie wpłynie nie tylko na mieszkańców podobszaru rewitalizacji zlokalizowanego w miejscowości Święciechowa, ale i okolicznych mieszkańców. Celem projekt stworzenia przyjaznej i bezpiecznej przestrzeni publicznej, jakim jest park rodzinny jest szeroko pojęte podniesienie jakości życia dzieci, młodzieży czy osób starszych oraz zapewnienie im komfortowych warunków wypoczynku i rekreacji.
Sposób ich oceny i zmierzenia w odniesieniu do celów rewitalizacyjnych	– powierzchnia zrewitalizowanego obiektu i terenu – 6 ha; – liczba zorganizowanych wydarzeń – 1 sztuka/rok; – liczba uczestników imprez o charakterze społeczno-kulturalnym – 200 osób.; – liczba osób korzystających ze wspólnych miejsc spędzania wolnego czasu (średniomiesięcznie) – 40 osób;

	– liczba zorganizowanych imprez o charakterze społeczno-kulturalnym - 1 szt./rok; – dokumentacja fotograficzna.
Zakres czasowy	2017-2023
Powiązanie z celami rewitalizacji	Cel 2. Kształtowanie przestrzeni publicznych przyjaznych mieszkańcom poprzez podniesienie atrakcyjności, estetyczności i funkcjonalności (PRZESTRZEŃ)

FISZKA PROJEKTOWA III

Nazwa przedsięwzięcia	**REMONT DACHU W SZKOLE PODSTAWOWEJ W DŁUGIEM STAREM**
Podmiot zgłaszający i realizujący projekt	Gmina Święciechowa
Lokalizacja	Długie Stare, ul. Leszczyńska 1, 64-115 Święciechowa
Zakres realizowanych zadań	– kompleksowy remont dachu: wymiana elementów konstrukcyjnych, docieplenie dachu oraz wymiana pokrycia; – wiedza dla wszystkich – ogólnodostępne szkolenia (w tym dedykowane dzieciom i młodzieży) na temat szeroko pojętego bezpieczeństwa oraz umiejętności udzielania pierwszej pomocy przedmedycznej. Projekt łączy się z fiszką nr V – Centrum Integracji Społecznej młodzieży i osób starszych, ponieważ spotkania miałyby się odbywać w pomieszczeniach szkoły i na nowopowstałym boisku sportowym.
Opis stanu istniejącego	Budynek szkoły jest obiektem zabytkowym, wymagającym remontu dachu, między innymi konieczna jest naprawa nieszczelnych świetlików. W trakcie intensywnych opadów dochodzi do zalewania ścian oraz korytarzy szkolnych. Budynek nie zapewnia komfortowych warunków do nauki dla dzieci i młodzieży.
Szacowana wartość	370 000 zł
Źródła finansowania	Europejski Fundusz Rozwoju Regionalnego, Wielkopolski Regionalny Program Operacyjny 2014+ Środki własne Gminy Święciechowa
Prognozowane rezultaty	– polepszenie stanu technicznego infrastruktury społecznej i technicznej; – poprawa efektywności energetycznej budynku Szkoły Podstawowej w Długiem Starem;

	– poprawa warunków zdrowotnych i komfortu osób użytkujących budynek oraz utrzymanie we wszystkich pomieszczeniach budynku temperatury i wilgotności umożliwiającej efektywne realizowanie funkcji placówki o każdej porze roku; – zwiększenie świadomości i poszerzenie wiedzy na temat udzielania pierwszej pomocy. Niniejszy projekt związany bezpośrednio z projektem Centrum Integracji Społecznej młodzieży i osób starszych służy poprawie warunków technicznych obiektu ważnego dla społeczności lokalnej na podobszarze rewitalizacji w sołectwie Długie Stare. Problem depopulacji i zjawisko starzenia się społeczeństwa będzie w sposób pośredni w części rozwiązany poprzez realizację tych dwóch wyżej wymienionych fiszek projektowych.
Sposób ich oceny i zmierzenia w odniesieniu do celów rewitalizacyjnych	– protokół odbioru; – dokumentacja fotograficzna; – liczba osób biorących udział w szkoleniach/zajęciach – 20 osób/szkolenie; – liczba zmodernizowanych obiektów szkolnych – 1 szt.; – liczba osób korzystających ze zmodernizowanego obiektu szkolnego – 90 osób; – liczba zorganizowanych szkoleń dla mieszkańców w roku – 1 szt.
Zakres czasowy	2017-2023
Powiązanie z celami rewitalizacji	Cel 3. Zmiana lub nadanie nowych funkcji budynkom i obiektom (BUDYNKI)

FISZKA PROJEKTOWA IV

Nazwa przedsięwzięcia	**REMONT I DOPOSAŻENIE SALI WIEJSKIEJ W LASOCICACH**
Podmiot zgłaszający i realizujący projekt	Gmina Święciechowa
Lokalizacja	Lasocice, ul. Święciechowska, 64-115 Święciechowa
Zakres realizowanych zadań	– remont budynku Sali wiejskiej – wykonanie niezbędnych prac modernizacyjnych i adaptacyjnych (docieplenie dachu, montaż okien i drzwi o niskim współczynniku przenikania ciepła, malowanie, tynkowanie ścian wewnętrznych); – zmiana funkcji budynku – przystosowanie pomieszczeń (pustostanów) po sklepach i oddziale przedszkola na siedzibę spółdzielni socjalnej; – utworzenie przyjaznego miejsca integracji społeczności lokalnej, organizacji spotkań cyklicznych, wydarzeń kulturalnych; – doposażenie kuchni znajdującej się przy Sali wiejskiej; – montaż instalacji OZE na potrzeby sali (instalacja fotowoltaiczna o mocy do 25 kWp oraz kolektory słoneczne na ciepłą wodę użytkową). Projekt łączy się z tzw. projektem miękkim nr VII – Utworzenie i funkcjonowanie spółdzielni socjalnej. Celem niniejszej propozycji jest zapewnienie komfortowych warunków osób działających w spółdzielni.
Opis stanu istniejącego	Obecnie pomieszczenia przy Sali wiejskiej są złym stanie technicznym. Konieczne są inwestycje wewnątrz budynku, które umożliwią wykorzystanie z obiektu w celu prowadzenia spółdzielni socjalnej.
Szacowana wartość	200 000 zł

Źródła finansowania	Europejski Fundusz Rozwoju Regionalnego, Wielkopolski Regionalny Program Operacyjny 2014+ Wielkopolska Odnowa Wsi Konkurs „Pięknieje Wielkopolska Wieś" Środki własne Gminy Święciechowa
Prognozowane rezultaty	– poprawa jakości życia mieszkańców poprzez rozwój usług i handlu; – poprawa stanu obiektu ważnego dla mieszkańców wsi; – kształtowanie pożądanych zjawisk społecznych tj. aktywizacji społecznej i kulturalnej społeczeństwa, integracja mieszkańców; – wzmocnienie poczucia tożsamości i przynależności do miejsca zamieszkania; – wpływ na efekt ekonomiczny ze względu na samowystarczalność budynku pod względem energetycznym (instalacje OZE). Niniejszy projekt związany jest bezpośrednio z projektem Utworzenie i funkcjonowanie spółdzielni socjalnej. Celem niniejszej propozycji jest zapewnienie komfortowych warunków osób działających w spółdzielni. Propozycja ta jest odpowiedzią na problemy bezrobocia, problemów sfery gospodarczej i ubóstwa zdiagnozowane na podobszarze rewitalizacji w sołectwie Lasocice.
Sposób ich oceny i zmierzenia w odniesieniu do celów rewitalizacyjnych	– dokumentacja fotograficzna; – powierzchnia obiektu rewitalizowanego – 300 m^2; – moc nowopowstałej instalacji PV – do 25 kWp.
Zakres czasowy	2017-2023
Powiązanie z celami rewitalizacji	Cel 3. Zmiana lub nadanie nowych funkcji budynkom i obiektom (BUDYNKI)

FISZKA PROJEKTOWA V

Nazwa przedsięwzięcia	**CENTRUM INTEGRACJI SPOŁECZNEJ MŁODZIEŻY I OSÓB STARSZYCH**
Podmiot zgłaszający i realizujący projekt	Gmina Święciechowa
Lokalizacja	Długie Stare, ul. Leszczyńska 1, 64-115 Święciechowa
Zakres realizowanych zadań	– stworzenie miejsca integracji młodzieży z grupą starszych mieszkańców; – zapewnienie możliwości rozwojowego wypoczynku (aktywne spędzenie czasu na zajęciach ruchowych wraz z animatorem); – stworzenie warunków dla dzieci i młodzieży chcących odrabiać lekcje czy pracować w grupach w ramach przygotowania do zajęć szkolnych; – wspólna wymiana informacji między pokoleniami; – budowa wielofunkcyjnego boiska o powierzchni 620 m^2 wraz z jego wyposażeniem.
Opis stanu istniejącego	W Długiem Starem znajduje się zabytkowa Szkoła Podstawowa. Budynek ten mógłby stać się miejscem spotkań po lekcjach dla dzieci oraz spotkań seniorów. Natomiast przy szkole w zabytkowym parku istnieje tzw. „klepisko", które jest wykorzystywane do zajęć w ramach wychowania fizycznego, które po zagospodarowaniu na boisko wielofunkcyjne stałoby się bezpieczniejszą i bardziej komfortową bazą do zajęć ruchowych i sportowych.
Szacowana wartość	200 000 zł
Źródła finansowania	Europejski Fundusz Społeczny, Wielkopolski Regionalny Program Operacyjny 2014+ Środki własne Gminy Święciechowa

Prognozowane rezultaty	– stworzenie miejsca integracji dzieci i młodzieży; – wzrost poziomu zadowolenia społeczności lokalnej; – budowa infrastruktury społecznej pobudzającej do działania oraz utworzenie warunków do rozwoju społecznego; – pobudzenie do wysiłku fizycznego dzieci i młodzieży, zwiększenie świadomości roli aktywności fizycznej i jej wpływu na zdrowie i życie człowieka; – integracja osób starszych i młodzieży poprzez wspólne aktywności – przełamanie barier wiekowych; – przeciwdziałanie izolacji i samotności osób starszych – integracja międzypokoleniowa; – stworzenie terenu bezpiecznego i funkcjonalnego; – wzrost poczucia dbałości o grupę seniorów. Niniejszy projekt związany bezpośrednio z projektem dot. remontu Sali w sołectwie Długie Stare ma na celu w sposób bezpośredni wyrażać troskę godne i komfortowe życie i pobudzenie do aktywności seniorów z podobszaru rewitalizacji. Utworzenie przyjaznego miejsca dla osób starszych, w których będą czuli się bezpieczni potrzebni może wpłynąć na decyzje o pozostawaniu w miejscu zamieszkania, bez konieczności wyjazdu do miejsca zamieszkania dzieci tychże osób. Problem depopulacji i zjawisko starzenia się społeczeństwa będzie w sposób pośredni w części rozwiązany poprzez realizację tych dwóch wyżej wymienionych fiszek projektowych.
Sposób ich oceny i zmierzenia w odniesieniu do celów rewitalizacyjnych	– liczba osób uczestniczących w różnych formach treningu oraz terapii ruchowej – 20 osób/trening; – lista obecności – 20 osób/zajęcia; – liczba zajęć integracji społecznej młodzieży i osób starszych – 4 szt./miesiąc; – liczba nowopowstałych obiektów sportowych – 1 szt.

Zakres czasowy	2017-2023
Powiązanie z celami rewitalizacji	Cel 1. Poprawa jakości życia mieszkańców poprzez działania w zakresie integracji i aktywizacji społecznej (MIESZKAŃCY) Cel 2. Kształtowanie przestrzeni publicznych przyjaznych mieszkańcom poprzez podniesienie atrakcyjności, estetyczności i funkcjonalności (PRZESTRZEŃ Cel 3. Zmiana lub nadanie nowych funkcji budynkom i obiektom (BUDYNKI)

FISZKA PROJEKTOWA VI

Nazwa przedsięwzięcia	**UTWORZENIE ŻŁOBKA ORAZ SAL DZIENNEGO POBYTU DLA SENIORÓW**
Podmiot zgłaszający i realizujący projekt	Gmina Święciechowa lub podmiot prywatny
Lokalizacja	Święciechowa, ul. Kościelna 4, 64-115 Święciechowa
Zakres realizowanych zadań	– remont budynku, który położony jest w strefie ochrony konserwatorskiej (przebudowa klatki schodowej i dostosowanie budynku do spełniania warunków BHP i PPOŻ); – utworzenie żłobka oraz sal dziennego pobytu dla seniorów; – zakup niezbędnego wyposażenia do świadczenia form opieki nad dziećmi i osobami starszymi; – aktywizacja społeczna osób starszych poprzez organizację zajęć edukacyjnych, spotkań, warsztatów, wykładów specjalistów; – pomoc zdrowotna dla osób starszych poprzez spotkania z lekarzem, dietetykiem; – zajęcia w zakresie rehabilitacji ogólnozdrowotnej.
Opis stanu istniejącego	Budynek pełnił do tej pory funkcję siedziby przedszkola samorządowego. Na terenie Gminy Święciechowa obecnie nie funkcjonuje żłobek. Zjawisko starzenia się społeczeństwa wymaga również podjęcia kroków w zakresie aktywnej integracji osób starszych, stworzenia komfortowych warunków i przyjaznego miejsca spotkań z rówieśnikami. Ponadto, konieczne jest podjęcie działań zapewniającym seniorom aktywne spędzanie czasu i możliwości rozwoju w swojej grupie wiekowej.
Szacowana wartość	500 000 zł

Źródła finansowania	Europejski Fundusz Społeczny, Wielkopolski Regionalny Program Operacyjny 2014+ Europejski Fundusz Rozwoju Regionalnego, Wielkopolski Regionalny Program Operacyjny 2014+ Środki własne Gminy Święciechowa
Prognozowane rezultaty	– utworzenie miejsc opieki nad dziećmi do lat 3; – utworzenie miejsc dziennego pobytu dla seniorów; – poprawa dostępności i jakości oferty usług społecznych (zwłaszcza kulturalnych i edukacyjnych); – poprawa dostępności do infrastruktury edukacyjnej oraz rekreacyjnej dla dzieci do lat 3 oraz osób starszych na terenie Gminy Święciechowa; – zwiększenie aktywności seniorów; – zapewnienie możliwości przebywania w swojej grupie wiekowej; – polepszenie kondycji psychicznej i fizycznej. Niniejsza propozycja przedsięwzięcia jest odpowiedzią przeciwdziałającą negatywnym zjawiskom społecznym tj. wykluczenie osób starszych, będzie służyła podniesieniu jakości życia mieszkańców oraz stworzeniu warunków integracji i odbudowy więzi społecznych. Jest ona również wyrazem troski o ważną grupę społeczną w strukturze udziału mieszkańców – mowa o seniorach.
Sposób ich oceny i zmierzenia w odniesieniu do celów rewitalizacyjnych	– dokumentacja fotograficzna; – liczba zmodernizowanych budynków – 1 szt.; – liczba dzieci uczęszczających do żłobka – 15 osób; – liczba seniorów korzystających z sal dziennego pobytu – 10 osób.
Zakres czasowy	2017-2023
Powiązanie z celami rewitalizacji	Cel 1. Poprawa jakości życia mieszkańców poprzez działania w zakresie integracji i aktywizacji społecznej (MIESZKAŃCY)

	Cel 3. Zmiana lub nadanie nowych funkcji budynkom i obiektom (BUDYNKI)

Listę Projektów Uzupełniających tworzą działania, którym przypisano mniejszą skalę oddziaływania bądź brak jest szczegółów ich realizacji, a są oczekiwane ze względu na realizację celów programu rewitalizacji.

FISZKA PROJEKTOWA VII – projekt uzupełniający

Nazwa przedsięwzięcia	**UTWORZENIE I FUNKCJONOWANIE SPÓŁDZIELNI SOCJALNEJ**
Podmiot zgłaszający i realizujący projekt	Gmina Święciechowa
Lokalizacja	Lasocice, ul. Święciechowska, 64-115 Święciechowa
Zakres realizowanych zadań	– spółdzielnię socjalną mogą założyć osoby zaliczające się do przynajmniej jednej z następujących kategorii: bezrobotni, niepełnosprawni, uzależnieni od alkoholu lub innych środków odurzających po zakończeniu leczenia a także bezdomni czy opuszczający więzienia; – spółdzielnia funkcjonowałaby na rzecz społecznej reintegracji jej członków, przez co należy rozumieć działania mające na celu odbudowanie i podtrzymanie umiejętności uczestniczenia w życiu społeczności lokalnej i pełnienia ról społecznych w miejscu pracy, zamieszkania lub pobytu oraz zawodowej reintegracji jej członków przez co należy rozumieć działania mające na celu odbudowanie i podtrzymanie zdolności do samodzielnego świadczenia pracy na rynku pracy; – celem Spółdzielni będzie prowadzenie przedsiębiorstwa w oparciu o wspólną pracę w zakresie działalności społecznej, kulturalno-oświatowej oraz społecznie użytecznej – zarówno na rzecz swoich członków jak również środowiska lokalnego. Może to być także utrzymanie zieleni, prace porządkowe, odśnieżanie, przeprowadzki, przewóz rzeczy, usługi remontowo-budowlane,

	serwisowe, usługi opiekuńcze w tym opieka nad osobami starszymi, prowadzenie punktu informacji turystycznej, pośrednictwo w sprzedaży bazy noclegowej/wycieczek, sprzedaż pamiątek, map etc., prowadzenie wypożyczalni rowerów, usługi gastronomiczne w tym prowadzenie baru mlecznego, sprzątanie i obsługa parkingów itp.; – przygotowanie pracowników do spółdzielni socjalnej; – wsparcie w zakresie zakładania działalności gospodarczej w tym tworzenie spółdzielni socjalnych; – kompleksowe wsparcie aktywizacyjne w zakresie: wsparcia psychologiczno-doradczego; doradztwa zawodowego; szkolenia kompetencyjne, dotyczące nabycia poszukiwanych na rynku pracy umiejętności, spotkania grupowe i indywidualne motywujące do działania i przywracające objęte pomocą osoby dla społeczeństwa; – wsparcie aktywizacyjne – staże, subsydiowane zatrudnienie.
Opis stanu istniejącego	Na terenie gminy Święciechowa nie działa obecnie żadna spółdzielnia socjalna, która mogłaby być szansą na aktywizację osób bezrobotnych i osób o niższych dochodach pozostających pod opieką Gminnego Ośrodka Pomocy Społecznej, a także osób wykluczonych społecznie.
Szacowana wartość	200 000 zł
Źródła finansowania	Europejski Fundusz Społeczny Środki krajowe
Prognozowane rezultaty	– poprawa jakości życia mieszkańców; – profesjonalne rozwiązywanie problemów rozwojowych; – malejące bezrobocie; – zaangażowanie mieszkańców dla inicjatyw lokalnych; – aktywizacja społeczna i zawodowa osób bezrobotnych; – aktywizacja osób zagrożonych wykluczeniem społecznym; – zdobycie nowych kompetencji mieszkańców dzięki kursom zawodowym;

	– aktywność poprzez zajęcia i prace społecznie użyteczne; – szansa na aktywizację osób wykluczonych społecznie. Niniejszy projekt związany jest z projektem dotyczącym remontu i doposażenia Sali wiejskiej w Lasocicach. Propozycja ta jest odpowiedzią na problemy bezrobocia, problemów sfery gospodarczej i ubóstwa zdiagnozowanych na podobszarze rewitalizacji w sołectwie Lasocice.
Sposób ich oceny i zmierzenia w odniesieniu do celów rewitalizacyjnych	– rejestr działalności spółdzielni socjalnych – 1 szt.; – liczba nowopowstałych miejsc pracy – 5 miejsc; – liczba korzystających z usług spółdzielni socjalnej –50 osób; – liczba osób korzystających ze wsparcia psychologiczno-doradczego i doradztwa zawodowego – 5 osób.
Zakres czasowy	2017-2023
Powiązanie z celami rewitalizacji	Cel 1. Poprawa jakości życia mieszkańców poprzez działania w zakresie integracji i aktywizacji społecznej (MIESZKAŃCY) Cel 3. Zmiana lub nadanie nowych funkcji budynkom i obiektom (BUDYNKI)

FISZKA PROJEKTOWA VIII– PROJEKT UZUPEŁNIAJĄCY

Nazwa przedsięwzięcia	**USUWANIE AZBESTU Z OBSZARU REWITALIZACJI**
Podmiot zgłaszający i realizujący projekt	Gmina Święciechowa
Lokalizacja	podobszary rewitalizacji w sołectwach Święciechowa, Długie Stare i Lasocice
Zakres realizowanych zadań	– usuwanie azbestu z obszarów i budynków należących do osób fizycznych, gminy oraz jednostek organizacyjnych gminy, wspólnot mieszkaniowych, użytkowników rodzinnych ogródków działkowych zrzeszonych w stowarzyszeniach ogrodowych, osób prawne.
Opis stanu istniejącego	Według danych bazy azbestowej, przeprowadzonej przez Ministerstwo Rozwoju, na terenie sołectw Długie Stare, Święciechowa i Lasocice zinwentaryzowano 537,505 Mg wyrobów zawierających azbest. Do unieszkodliwienia pozostało jeszcze 504,281 Mg wyrobów.
Szacowana wartość	250 000 zł
Źródła finansowania	Środki własne Gminy Święciechowa Wojewódzki Fundusz Ochrony Środowiska i Gospodarki Wodnej w Poznaniu Wielkopolski Regionalny Program Operacyjny 2014+
Prognozowane rezultaty	Zmniejszenie liczby wyrobów zawierających azbest na obszarze, dla którego proponuje się przeprowadzenie procesów rewitalizacyjnych.

Sposób ich oceny i zmierzenia w odniesieniu do celów rewitalizacyjnych	– zmniejszenie masy wyrobów zawierających azbest – 300 Mg.
Zakres czasowy	2017-2023
Powiązanie z celami rewitalizacji	Cel 2. Kształtowanie przestrzeni publicznych przyjaznych mieszkańcom poprzez podniesienie atrakcyjności, estetyczności i funkcjonalności (PRZESTRZEŃ)

Program Rewitalizacji dla Gminy Święciechowa na lata 2017-2023 zawiera projekty zintegrowane, czyli takie, które powiązane są ze sobą tematycznie w ramach wspólnego celu, jaki ma zostać osiągnięty dzięki ich realizacji, których wybór do dofinansowania lub realizacja jest koordynowana przez właściwe instytucje. Wśród przedsięwzięć proponowanych dla obszarów zdegradowanych gminy Święciechowa wyłaniają się projekty: Remont dachu w Szkole Podstawowej w Długiem Starem oraz Centrum Integracji Społecznej młodzieży i osób starszych, które są ze sobą ściśle powiązane. Modernizacja obiektu Szkoły Podstawowej pozwoli na przeprowadzanie w komfortowych warunkach spotkań, warsztatów. Podniesie również atrakcyjność miejsca oraz poczucie przynależności do ważnego obiektu w miejscowości, który poprzez prowadzone w nim działania zostanie „ożywiony". Kolejnymi projektami, których realizacja pozwoli na osiągnięcie wspólnego celu są: Remont i doposażenie Sali wiejskiej w Lasocicach oraz Utworzenie i funkcjonowanie spółdzielni socjalnej. Proponowane odpowiednie wyposażenie i modernizacja Sali wiejskiej również pozwoli zapewnić komfortowe warunki dla osób działających w spółdzielni.

Zakłada się, że potencjalne finansowanie dla projektów: Centrum Integracji Społecznej młodzieży i osób starszych, Utworzenie żłobka oraz sal dziennego pobytu dla seniorów oraz Remont dachu w Szkole Podstawowej w Długiem Starem finansowane będą z Europejskiego Funduszu Społecznego i Europejskiego Funduszu Rozwoju Regionalnego. Zauważa się bowiem w tych projektach również wspólne cele, które mają wymiar zarówno społeczny (finansowany z EFS), jak i poprawę warunków technicznych (dofinansowanie z EFRR).

Ponadto inne projekty, które zostały zaplanowane do realizacji w ramach Programu Rewitalizacji dla Gminy Święciechowa na lata 2017-2023 z założenia będą finansowane w następujący sposób:

- środki Europejskiego Funduszu Rozwoju Regionalnego – Utworzenie parku rodzinnego – miejsca integracji mieszkańców, Remont i doposażenie sali wiejskiej w Lasocicach, Usuwanie azbestu z obszaru rewitalizacji;
- środki Europejskiego Funduszu Społecznego –Utworzenie i funkcjonowanie spółdzielni socjalnej;
- środki własne gminy Święciechowa – Akcja edukacyjna – jak skutecznie przeciwdziałać powstawaniu smogu, Remont i doposażenie sali wiejskiej w Lasocicach, Usuwanie azbestu z obszaru rewitalizacji;
- środków finansowych Samorządu Województwa Wielkopolskiego Wielkopolska Odnowa Wsi – Remont i doposażenie sali wiejskiej w Lasocicach;
- środki krajowe – Akcja edukacyjna – jak skutecznie przeciwdziałać powstawaniu smogu, Usuwanie azbestu z obszaru rewitalizacji.

Ponadto realizacja wymienionych przedsięwzięć pozwoli znacznie podnieść jakość i poziom życia mieszkańców, ograniczając mechanizm reprodukcji biedy i związany z nią bierny styl życia. Wszystkie projekty i przedsięwzięcia zaplanowane do realizacji są odpowiedzią na główne problemy podobszarów rewitalizacji. Część z nich dotyczy działań podejmowanych dla przestrzeni lub obiektów użyteczności publicznej, co znacznie poszerza grupę odbiorców działań. Będą to w pierwszej kolejności mieszkańcy obszaru, ale również mieszkańcy całej gminy, regionu. Realizacja zaplanowanych działań zapobiegnie przenoszeniu się istniejących problemów na inne obszary gminy.

Wszystkie projekty i przedsięwzięcia zaplanowane do realizacji w Programie Rewitalizacji dla Gminy Święciechowa na lata 2017-2023 są ze sobą wzajemnie powiązane i wzajemnie się dopełniają tematycznie. Głównym problemem na obszarze rewitalizowanym jest niezadawalający poziom życia mieszkańców, a także bierność i słaba integracja pomiędzy społecznością lokalną. Problemem jest też zły stan techniczny niektórych obiektów na terenie poszczególnych wsi sołeckich. Dlatego zaplanowane zadania infrastrukturalne dotyczą przede wszystkim renowacji, przebudowy i adaptacji budynków ze zmianą lub rozszerzeniem funkcji i rewitalizacji przestrzeni użyteczności publicznej, które mają służyć przede wszystkim mieszkańcom danego podobszaru. Zaplanowane działania w tych obiektach i przestrzeniach

mają charakter społeczny (w tym integracyjny, aktywizujący mieszkańców, edukacyjny i kulturalny). Adaptacja pomieszczeń na cele społeczne – organizacja warsztatów, działań aktywizujących, spotkań tematycznych etc.) przyczyni się do pobudzenia mieszkańców, podnosząc jednocześnie ich poziom zadowolenia i poczucia zainteresowania ich potrzebami. Projekty zostały zaplanowane w taki sposób, by równocześnie przeciwdziałały problemom w różnych sferach. Remont, modernizacja infrastruktury technicznej (adaptacja pomieszczeń, doposażenie etc.) posłużą zarówno podniesieniu jakości życia mieszkańców, zwiększeniu ładu przestrzennego i estetyki przestrzeni i przyczynią się również do poprawy jakości środowiska naturalnego. Projekty zostały zaplanowany w sposób odpowiadający na potrzeby zarówno osób starszych, jak i najmłodszych mieszkańców gminy, pamiętając o ważnym aspekcie integracji międzypokoleniowej.

12. INDYKATYWNE RAMY FINANSOWE

Zabezpieczenia finansowe działań związanych z realizacją Programu Rewitalizacji stanowią przede wszystkim środki budżetowe gminy. Jednakże środki własne gminy wspomagane będą środkami zewnętrznymi pochodzącymi m.in. ze środków Unii Europejskiej. Podstawowe źródła pozabudżetowe wykorzystywane do realizacji Programu Rewitalizacji obejmują:

- środki Unii Europejskiej – Europejski Fundusz Rozwoju Regionalnego, Europejski Fundusz Społeczny, Europejski Fundusz Rolny na rzecz Rozwoju Obszarów Wiejskich;
- środki finansowe Samorządu Województwa Wielkopolskiego – Wielkopolska Odnowa Wsi;
- środki budżetu państwa – przewidziane na współfinansowanie projektów, jak i jako niezależne źródło finansowania.

13. MECHANIZMY ZAPEWNIENIA KOMPLEMENTARNOŚCI

Głównym celem zapewnienia powiązań pomiędzy poszczególnymi zadaniami, projektami i przedsięwzięciami rewitalizacyjnymi jest efektywniejsze wykorzystanie potencjału przestrzeni rewitalizowanej oraz przede wszystkim potencjału społeczności, mieszkańców, którzy są użytkownikami tej przestrzeni. Komplementarność ma doprowadzić do efektu synergii również w wymiarze proceduralno-instytucjonalnym tj. zarządzania wdrażaniem programu rewitalizacji oraz w wymiarze finansowym tj. lepszym wykorzystaniem środków finansowych przeznaczonych na rewitalizację.

Komplementarność przestrzenna

Wymóg zachowania komplementarności przestrzennej w Programie Rewitalizacji dla Gminy Święciechowa na lata 2017-2023 został spełniony poprzez skoncentrowanie projektów i działań rewitalizacyjnych na wyznaczonych podobszarach rewitalizacji. Zarówno obszar zdegradowany, jak i podobszary rewitalizacji zostały wyznaczone na podstawie pogłębionej analizy wskaźnikowej oraz po zasięgnięciu opinii przedstawicieli władz lokalnych i zainteresowanych środowisk, w tym mieszkańców gminy. Wszystkie projekty zaplanowane do realizacji w ramach niniejszego programu skupiają się na podobszarach rewitalizacji i zostały tak zaplanowane, by kompleksowo poprawiać stan całego obszaru rewitalizowanego, a także wpływać korzystnie na sytuację społeczno-gospodarczą gminy. Cały obszar rewitalizacji składa się z trzech odrębnych części zlokalizowanych w trzech sołectwach gminy Święciechowa. Głównym podobszarem rewitalizacji w gminie jest obszar miejscowości Święciechowa. Poza tym w podobszary rewitalizacji zaliczone zostały tereny w sołectwie Lasocice i Długie Stare. Wymienione podobszary wymagają intensywnych działań rewitalizacyjnych, przede wszystkim z uwagi na niską jakość życia mieszkańców podobszaru i postępującą degradację społeczną. Skoncentrowanie działań na tym podobszarze pozwoli znacznie podnieść jakość i poziom życia w całej gminie, przede wszystkim ucinając mechanizm reprodukcji biedy i związanego z nią biernego stylu życia. Wszystkie projekty i przedsięwzięcia zaplanowane do realizacji są odpowiedzią na główne problemy podobszarów rewitalizacji. Część z nich dotyczy działań podejmowanych dla przestrzeni lub obiektów użyteczności

publicznej, co znacznie poszerza grupę odbiorców działań. Będą to w pierwszej kolejności mieszkańcy podobszaru, ale również mieszkańcy całej gminy, regionu.

Realizacja zaplanowanych działań zapobiegnie przenoszeniu się istniejących problemów na inne obszary gminy. Cykliczna analiza uwarunkowań życia mieszkańców gminy pozwoli monitorować skuteczność i efektywność zaplanowanego procesu rewitalizacyjnego oraz sprawdzać czy pozostałe obszary gminy nie są zagrożone degradacją.

1 UTWORZENIE PARKU RODZINNEGO – MIEJSCA INTEGRACJI MIESZKAŃCÓW

2 UTWORZENIE ŻŁOBKA ORAZ SAL DZIENNEGO POBYTU DLA SENIORÓW

Rysunek 24. Komplementarność przestrzenna – Święciechowa
Źródło: opracowanie własne



1 REMONT DACHU W SZKOLE PODSTAWOWEJ W DŁUGIEM STAREM

2 CENTRUM INTEGRACJI SPOŁECZNEJ MŁODZIEŻY I OSÓB STARSZYCH

Rysunek 25. Komplementarność przestrzenna – Długie Stare
Źródło: opracowanie własne

1 REMONT I DOPOSAŻENIE SALI WIEJSKIEJ W LASOCICACH

2 UTWORZENIE I FUNKCJONOWANIE SPÓŁDZIELNI SOCJALNEJ

Rysunek 26. Komplementarność przestrzenna – Lasocice
Źródło: opracowanie własne

Komplementarność problemowa

Wszystkie projekty i przedsięwzięcia zaplanowane do realizacji w Programie Rewitalizacji dla Gminy Święciechowa na lata 2017-2023 są ze sobą wzajemnie powiązane i wzajemnie się dopełniają tematycznie. Głównym problemem na podobszarach rewitalizacji jest niska jakość życia mieszkańców w dużej mierze będąca wynikiem niskiego kapitału społecznego i ludzkiego, stąd postępująca przez lata degradacja infrastruktury technicznej. Dlatego zaplanowane zadania infrastrukturalne dotyczą przede wszystkim renowacji, doposażenia i adaptacji zniszczonych budynków, a także ożywienia przestrzeni użyteczności publicznej, które mają służyć przede wszystkim mieszkańcom podobszaru. Planuje się bowiem prowadzenie w tych obiektach i przestrzeniach działań o charakterze społecznym (w tym integracyjnym, aktywizującym mieszkańców, edukacyjnym i kulturalnym) oraz działań pozwalających stworzyć przestrzeń dla usług, dając szansę rozwoju lokalnej przedsiębiorczości. Projekty zostały zaplanowane w taki sposób, by równocześnie przeciwdziałały problemom w różnych sferach. Projekty wzbogacające infrastrukturę społeczną, skierowane zarówno dla osób młodych, jak i grupy społecznej w podeszłym wieku wpłyną pozytywnie na poziom integracji w gminie oraz poziom zadowolenia mieszkańców. W projektach zapisano również spodziewane efekty oraz określono, jak ma wyglądać podobszar po przeprowadzeniu działań rewitalizacyjnych. Zakładane cele uspójniono ze strategicznymi decyzjami władz gminy. Działania rewitalizacyjne powiązane są również z innymi strategicznymi kierunkami rozwojowymi gminy Święciechowa, m.in. poprzez wykazanie zbieżności celów Programu Rewitalizacji z kluczowymi dokumentami strategicznymi i planistycznymi. Zatem warunek komplementarności problemowej został spełniony.

Tabela 21. Komplementarność problemowa

PROJEKTY	SFERA SPOŁECZNA	SFERA PRZESTRZENNO - FUNKCJONALNA	SFERA [illegible]	SFERA GOSPODARCZA	SFERA [illegible]
AKCJA EDUKACYJNA – JAK SKUTECZNIE PRZECIWDZIAŁAĆ POWSTAWANIU SMOGU					
UTWORZENIE PARKU RODZINNEGO – MIEJSCA INTEGRACJI MIESZKAŃCÓW					
REMONT DACHU W SZKOLE PODSTAWOWEJ W DŁUGIEM STAREM					
REMONT I DOPOSAŻENIE SALI WIEJSKIEJ W LASOCICACH					
CENTRUM INTEGRACJI SPOŁECZNEJ MŁODZIEŻY I OSÓB STARSZYCH					
UTWORZENIE ŻŁOBKA ORAZ SAL DZIENNEGO POBYTU DLA SENIORÓW					
UTWORZENIE I FUNKCJONOWANIE SPÓŁDZIELNI SOCJALNEJ					
USUWANIE WYROBÓW ZAWIERAJĄCYCH AZBEST Z OBSZARU REWITALIZACJI					

Źródło: opracowanie własne

Komplementarność proceduralno-instytucjonalna

Głównym podmiotem odpowiedzialnym za realizację zapisów Programu Rewitalizacji jest Urząd Gminy Święciechowa a bezpośrednio Wójt Święciechowy, który nadzoruje prace i wdrażanie zadań przez merytoryczne i organizacyjne jednostki Urzędu. Za wdrażanie Programu Rewitalizacji odpowiada również powołany do działania Zespół ds. Rewitalizacji. W zespole zasiadają przedstawiciele organu wykonawczego, stanowiącego, przedstawiciele kluczowych jednostek organizacyjnych gminy, jednostek pomocniczych oraz przedstawiciele strony społecznej – reprezentanci organizacji społecznych i przedsiębiorcy. Taki skład Zespołu zapewni skuteczne zarządzanie wprowadzeniem Programu Rewitalizacji oraz pozwoli na zintegrowanie i uspójnienie procesu planowania, wdrażania, monitorowania i ewaluacji lokalnych polityk publicznych w gminie. Udział strony społecznej wzmocni na etapie zarządczym element partycypacji procesu. W system zarządzania będą zaangażowani również lokalni partnerzy z sektorów: publicznych, społecznych i gospodarczych.

Zespół ds. Rewitalizacji w sprawach istotnych będzie komunikował się z interesariuszami, mając na uwadze całościowy system realizacji procesu rewitalizacji. Będzie również odpowiedzialny za opracowanie i składanie wniosków o dofinansowanie dla projektów rewitalizacyjnych będących w gestii gminy. Dla uzyskania jak największej efektywności poszczególnych projektów i przedsięwzięć ich realizacja oraz koordynowanie ich wdrażaniem zostanie zlecane merytorycznym jednostkom i podmiotom, które posiadają ku temu jak najlepsze kompetencje, np. zadania inwestycyjne będą realizowane przy współpracy osób odpowiedzialnych w Urzędzie gminy za przedsięwzięcia inwestycyjne na terenie gminy, natomiast zadania związane poprawą jakości życia i z rozwiązywaniem problemów społecznych będą realizowane przy współpracy Gminnego Ośrodka Pomocy Społecznej.

Szczegółowy opis zadań wdrażania i monitoringu został zawarty w rozdziale 15. System wdrażania i monitoringu (str. 145-151).

Komplementarność międzyokresowa

Program Rewitalizacji dla Gminy Święciechowa na lata 2017-2023 zachowuje ciągłość programową procesu rewitalizacji. Projekty i przedsięwzięcia podejmowane w poprzednich okresach programowych mają swoją kontynuację w obecnym dokumencie. Wcześniej w gminie Święciechowa realizowane były następujące projekty:

- Budowa sieci kanalizacji sanitarnej w Lasocicach. Projekt dofinansowany był ze środków z Europejskiego Funduszu Rolnego na rzecz Rozwoju Obszarów Wiejskich w ramach Programu Rozwoju Obszarów Wiejskich na lata 2007 – 2013. Realizacja projektu miała miejsce w latach 2010-2011. Celem zadania była poprawa infrastruktury technicznej na obszarach wiejskich poprzez budowę kanalizacji sanitarnej we wsi Lasocice;
- Zajęcia dodatkowe dla dzieci klas I-III i doposażenie szkół podstawowych w gminie Święciechowa. Projekt dofinansowany był w ramach Programu Operacyjnego Kapitał Ludzki. W ramach projektu zorganizowano zajęcia pozalekcyjne zgodne z indywidualnymi potrzebami oraz możliwościami edukacyjnymi oraz doposażono bazy dydaktycznej w szkołach podstawowych w Gminie Święciechowa w materiały edukacyjne, wynikające z procesu indywidualizacji oraz w sprzęt specjalistyczny. Projekt został zrealizowany w okresie od września 2011 r. do czerwca 2013 r.;
- Rozbudowa z przebudową sali wiejskiej w Święciechowie. Projekt dofinansowany był ze środków z Europejskiego Funduszu Rolnego na rzecz Rozwoju Obszarów Wiejskich w ramach Programu Rozwoju Obszarów Wiejskich na lata 2007 – 2013. Realizowany był w latach 2011-2012 r. Celem było utworzenie miejsca integracji społeczności lokalnej, podnoszącej również komfort życia mieszkańców. Remont sali obejmował zakres prac z branży budowlanej (m.in. wymiana stolarki okiennej, tynki wewnętrzne, sufity podwieszane z izolacją termiczną). Wymieniono również instalację elektryczną, instalacje wody zimnej i ciepłej, armaturę, grzejniki itp. Została jednocześnie dobudowana część zaplecza;
- Zagospodarowanie przestrzeni publicznej – Rynku w miejscowości Święciechowa. Projekt realizowany był w 2012 r. a źródłem dofinansowania były środki Europejskiego Funduszu Rolnego na rzecz Rozwoju Obszarów Wiejskich w ramach Programu Rozwoju Obszarów Wiejskich na lata 2007 – 2013. Zadanie obejmowało prace związane z odnowieniem pomnika żołnierzy II Wojny Światowej oraz obejścia wokół niego na

Rynku w Święciechowie. Celem było utworzenie miejsca wypoczynku i rekreacji dla mieszkańców oraz stworzenie estetycznej wizytówki gminy;
- Remont wraz z modernizacją Sali wiejskiej w Piotrowicach. Projekt dofinansowany środków Europejskiego Funduszu Rolnego na rzecz Rozwoju Obszarów Wiejskich w ramach Programu Rozwoju Obszarów Wiejskich na lata 2007 – 2013 oraz środków Ministerstwa Kultury i Dziedzictwa narodowego. Realizacja projektu miała miejsce w 2012 r. Na sali wiejskiej w Piotrowicach przeprowadzono remont obejmujący malowanie sali głównej oraz pomieszczeń przynależnych, zamontowanie wyciągu do pary w kuchni oraz wymianę drzwi i dwóch okien;
- Utworzenie Parku fitness w miejscowości Gołanice. Projekt dofinansowany był ze środków Europejskiego Funduszu Rolnego na rzecz Rozwoju Obszarów Wiejskich w ramach Programu Rozwoju Obszarów Wiejskich na lata 2007 – 2013. Wykonanie miało miejsce w 2013 r. W ramach projektu na plaży w Gołanicach utworzono miejsce rekreacji dla mieszkańców wyposażone w różnego rodzaju urządzenia sprzyjające pobudzeniu aktywności fizycznej;
- Termomodernizacja wraz ze zmianą kolorystyki elewacji budynku Zespołu Szkół w Święciechowie oraz budowa wolnostojącej, kontenerowej kotłowni gazowej dofinansowana ze środków Wielkopolskiego Regionalnego Funduszu Operacyjnego. Realizacja projektu rozpoczęła się w 2017 r. Przedmiotem projektu było docieplenie przegród zewnętrznych (ściany, dachy) budynku szkolnego ze zmianą kolorystyki elewacji wraz dodatkowymi pracami remontowymi takimi jak częściowa przebudowa i wymiana stolarki otworowej (okna, drzwi), remont instalacji ogrzewczej i ciepłej wody użytkowej, remont instalacji elektrycznej.

W Programie Rewitalizacji zakłada się dalsze ożywienie przestrzeni ważnych dla mieszkańców, które zostały zmodernizowane w poprzednich latach oraz dalszą modernizację wraz z integracją i aktywizacją społeczną mieszkańców oraz ożywieniem gospodarczym podobszarów z zachowaniem dziedzictwa kulturowego. Zamierzenia te są ścisłą kontynuacją procesu rewitalizacji z lat poprzednich. Doświadczenie i wnioski z realizacji poprzednich działań rewitalizacyjnych pozwolą na bardziej efektywne wykorzystanie środków i możliwości w obecnej perspektywie finansowej.

Tabela 22. Komplementarność międzyokresowa

	PROJEKTY PLANOWANE NA LATA 2017-2023							
PROJEKTY ZREALIZOWANE W OSTATNICH LATACH	[illegible]		REMONT DACHU W SZKOLE PODSTAWOWEJ W DŁUGIEM STAREM	[illegible]		[illegible]		
BUDOWA SIECI KANALIZACJI SANITARNEJ W LASOCICACH								
ZAJĘCIA DODATKOWE DLA DZIECI KLAS I-III I DOPOSAŻENIE SZKÓŁ PODSTAWOWYCH W GMINIE ŚWIĘCIECHOWA								
ROZBUDOWA Z PRZEBUDOWĄ SALI WIEJSKIEJ W ŚWIĘCIECHOWIE								

ZAGOSPODAROWANIE PRZESTRZENI PUBLICZNEJ – RYNKU W MIEJSCOWOŚCI ŚWIĘCIECHOWA								
REMONT WRAZ Z MODERNIZACJĄ SALI WIEJSKIEJ W PIOTROWICACH								
UTWORZENIE PARKU FITNESS W MIEJSCOWOŚCI GOŁANICE								
TERMOMODERNIZACJA WRAZ ZE ZMIANĄ KOLORYSTYKI ELEWACJI BUDYNKU ZESPOŁU SZKÓŁ W ŚWIĘCIECHOWIE ORAZ BUDOWA WOLNOSTOJĄCEJ, KONTENEROWEJ KOTŁOWNI GAZOWEJ								

Źródło: opracowanie własne

Komplementarność źródeł finansowania

Projekty, które zostały zaplanowane do realizacji w ramach Programu Rewitalizacji dla Gminy Święciechowa na lata 2017-2023 będą finansowane z różnych źródeł:

- Europejskiego Funduszu Rozwoju Regionalnego – Utworzenie parku rodzinnego – miejsca integracji mieszkańców, Remont dachu w Szkole Podstawowej w Długiem Starem, Remont i doposażenie sali wiejskiej w Lasocicach, Centrum Integracji Społecznej młodzieży i osób starszych, Utworzenie żłobka oraz sal dziennego pobytu dla seniorów, Usuwanie wyrobów zawierających azbest z obszaru rewitalizacji;
- Europejskiego Funduszu Społecznego – Centrum Integracji Społecznej młodzieży i osób starszych, Utworzenie żłobka oraz sal dziennego pobytu dla seniorów, Utworzenie i funkcjonowanie spółdzielni socjalnej;
- Europejskiego Funduszu Rolnego na rzecz Rozwoju Obszarów Wiejskich – Utworzenie parku rodzinnego – miejsca integracji mieszkańców;
- środków własnych gminy Święciechowa – Akcja edukacyjna – jak skutecznie przeciwdziałać powstawaniu smogu, Utworzenie parku rodzinnego – miejsca integracji mieszkańców, Remont dachu w Szkole Podstawowej w Długiem Starem, Remont i doposażenie sali wiejskiej w Lasocicach, Centrum Integracji Społecznej młodzieży i osób starszych, Utworzenie żłobka oraz sal dziennego pobytu dla seniorów, Usuwanie wyrobów zawierających azbest z obszaru rewitalizacji;
- środków finansowych Samorządu Województwa Wielkopolskiego Wielkopolska Odnowa Wsi – Remont i doposażenie sali wiejskiej w Lasocicach;
- środki krajowe – Akcja edukacyjna – jak skutecznie przeciwdziałać powstawaniu smogu, Usuwanie wyrobów zawierających azbest z obszaru rewitalizacji.

Projekty, które zostały wskazane w fiszkach projektowych wzajemnie się uzupełniają i łączą, stąd konieczne jest finansowanie ich z różnych źródeł – biorąc pod uwagę części inwestycyjne, jak i części nastawione bezpośrednio na wsparcie mieszkańców. Wykluczone zostało przy tym ryzyko podwójnego dofinansowania. Taki sposób finansowania gwarantuje możliwie najkorzystniejsze uzyskanie efektów dla podobszarów rewitalizacji. Ponadto projekty zapisane w dokumencie dają także możliwość stymulowania endogenicznych (lokalnych) źródeł finansowania przedsięwzięć rewitalizacyjnych, szczególnie przy założeniu wzmacniania lokalnej przedsiębiorczości oraz organizacji społecznych.

Tabela 23. Komplementarność źródeł finansowania

PROJEKTY PLANOWANE NA LATA 2017-2023	ŹRÓDŁA FINANSOWANIA					
	Europejski Fundusz Rozwoju Regionalnego	Europejski Fundusz Rolny na rzecz Rozwoju Obszarów Wiejskich	Europejski Fundusz Społeczny	Wielkopolska Odnowa Wsi – „Pięknieje Wielkopolska Wieś"	Środki krajowe	Środki własne gminy Święciechowa
AKCJA EDUKACYJNA – JAK SKUTECZNIE PRZECIWDZIAŁAĆ POWSTAWANIU SMOGU						
UTWORZENIE PARKU RODZINNEGO – MIEJSCA INTEGRACJI MIESZKAŃCÓW						
REMONT DACHU W SZKOLE PODSTAWOWEJ W DŁUGIEM STAREM						
REMONT I DOPOSAŻENIE SALI WIEJSKIEJ W LASOCICACH						
CENTRUM INTEGRACJI SPOŁECZNEJ MŁODZIEŻY I OSÓB STARSZYCH						
UTWORZENIE ŻŁOBKA ORAZ SAL DZIENNEGO POBYTU DLA SENIORÓW						

UTWORZENIE I FUNKCJONOWANIE SPÓŁDZIELNI SOCJALNEJ			[redacted]			
USUWANIE WYROBÓW ZAWIERAJĄCYCH AZBEST Z OBSZARU REWITALIZACJI						

Źródło: opracowanie własne

dialogu społecznym i partycypacji. W celu zaangażowania w planowanie i realizację jak największej grupy mieszkańców reprezentujących sektor gospodarczy, samorządowy i organizacji pozarządowych założono ustalenie stałego systemu komunikacji Gminnego Zespołu ds. Rewitalizacji z mieszkańcami. Zaangażowani oni byli w następujące działania:

- przygotowanie diagnozy i jej opiniowanie,
- spotkania konsultacyjno-informacyjne,
- szkolenie dla pracowników,
- zgłaszanie projektów, które ich zdaniem powinny zostać włączone w Program Rewitalizacji.

Gmina Święciechowa realizuje projekt dofinansowany z Funduszy Europejskich pn. „Przygotowanie i opracowanie programu rewitalizacji dla Gminy Święciechowa"

Celem projektu jest przygotowanie programu rewitalizacji dla Gminy Święciechowa jako dokumentu podstawowego dla prowadzenia procesów rewitalizacji i służącego rozwiązywaniu problemów rewitalizacyjnych na obszarach wymagających szczególnej interwencji. Dokument ten wskaże w jakich miejscach następuje koncentracja problemów społecznych, gospodarczych, przestrzennych, technicznych i środowiskowych i jak należy problemy te rozwiązać.

Dofinansowanie projektu z UE: 46 301,40 PLN.

Fundusze Europejskie Pomoc Techniczna | Ministerstwo Rozwoju | Unia Europejska Fundusz Spójności

www.mapadotacji.gov.pl

Źródło: swieciechowa.pl

W lipcu i sierpniu 2017 roku zostało przeprowadzone badanie ankietowe wśród mieszkańców gminy Święciechowa, które dotyczyło potrzeb rewitalizacyjnych. Szczególną uwagę kładziono na wypowiedzi osób młodych oraz seniorów. Wyniki badań ankietowych zostały ujęte w diagnozie zjawisk kryzysowych w gminie Święciechowa.

Zapraszamy do wypełnienia ankiety

Opublikowano w dniu **2017.08.30** przez **Magdalena Jaraczewska - Święciechowa** w kategorii **Wiadomości**

Gmina Święciechowa w związku z otrzymanym dofinansowaniem ze środków Unii Europejskiej w ramach Programu Operacyjnego Pomoc Techniczna 2014-2020 na „Przygotowanie i opracowanie programu rewitalizacji dla gminy Święciechowa" zaprasza wszystkich do wypełnienia ankiety.

Pragniemy, aby program rewitalizacji był dokumentem wypracowanym przy aktywnym udziale lokalnej społeczności.

Wypełnione ankiety można przesyłać mailem na adres: urzad@gminy-swieciechowa.pl lub fundusze@swieciechowa.pl. Wypełnione ankiety, można także dostarczyć osobiście do Urzędu Gminy w Święciechowie ul. Ułańska 4, Sekretariat (I piętro).

Źródło: swieciechowa.pl

29 sierpnia 2017 roku od godziny 14:00 – 20:00 odbyły się spotkania informacyjno-konsultacyjne z przedsiębiorcami i organizacjami pozarządowymi oraz mieszkańcami. Spotkania te miały na celu zaangażowanie lokalnej społeczności, zapewnienie partycypacji społecznej w projekcie, a także wsłuchanie się w potrzeby mieszkańców. Podczas spotkania omówiono diagnozę stanu istniejącego gminy, przedstawiono wnioski i zebrano uwagi mieszkańców na temat problemów w gminie Święciechowa, które później uwzględniono w Programie Rewitalizacji. Zgłoszono m.in. konieczność utworzenia przyjaznego miejsca integracji, wypoczynku dla rodzin, młodzieży i seniorów.

Zaproszenie na spotkanie konsultacyjno - informacyjne w sprawie przygotowania Programu Rewitalizacji dla Gminy Święciechowa

Wójt Gminy Święciechowa zaprasza mieszkańców, przedsiębiorców, organizacje pozarządowe i inne zainteresowane podmioty do włączenia się w proces opracowywania *„Programu Rewitalizacji dla Gminy Święciechowa"* i wzięcia udziału w spotkaniu konsultacyjno – informacyjnym.

Termin spotkania: 29 sierpnia 2017 r. na sali wiejskiej w Święciechowie

- **godzina 14.00 - NGO**
- **godzina 16.00 - przedsiębiorcy**
- **godzina 18.00 - mieszkańcy gminy.**

Spotkanie będzie służyło zdiagnozowaniu problemów społecznych, gospodarczych, środowiskowych i przestrzennych występujących na obszarach kryzysowych oraz wypracowaniu wspólnej wizji rewitalizacji gminy.

Projekt realizowany jest przy współfinansowaniu ze środków Unii Europejskiej w ramach Programu Operacyjnego Pomoc Techniczna 2014-2020

www.mapadotacji.gov.pl

Źródło: swieciechowa.pl

Źródło: Urząd Gminy w Święciechowie

5 września 2017 roku odbyło się pierwsze i drugie spotkanie warsztatowe z członkami Gminnego Zespołu ds. Rewitalizacji. Podczas pierwszego spotkania przedstawiono koncepcję

i ogólne założenia Programu Rewitalizacji oraz omówiono diagnozę stanu istniejącego gminy. Na drugim spotkaniu warsztatowym dyskutowano i nakreślalno koncepcje projektów rewitalizacyjnych oraz poruszono najważniejsze problemy wystepujące na terenie gminy Święciechowa, ze skupieniem się w szczególności na niekorzystnej sytuacji obszarów zdegradowanych. W trakcie spotkania dyskutowano m.in. skutecznym i jasnym przekazywaniu wiedzy na temat zanieczyszczeń, w tym smogu oraz propagowaniu ekologicznych rozwiązań i przyzwyczajeń. Zgłaszano również potrzebę utworzenia miejsca integracji, wypoczynku dla rodzin oraz poruszono również kwestię problemów społecznych związanych m.in. walką z biernością zawodową mieszkańców. W dyskusjach przy formułowaniu projektów (fiszek) zwracano uwagę na potrzeby aktywizacji i integracji seniorów oraz młodzieży.

Dnia 20 października 2017 r. miało miejsce spotkanie podsumowujące dla uczniów Szkoły Podstawowej w Święciechowie oraz mieszkańców. To drugie miało miejsce w Urzędzie Gminy. W trakcie spotkania mieszkańcy nie wnosili większych uwag do przedstawionego dokumentu, potwierdzając słuszność proponowanych przedsięwzięć rewitalizacyjnych odpowiadających na najważniejsze problemy podobszarów rewitalizacji.

Wszystkie spotkania konsultacyjno-informacyjne miały na celu zaangażowanie lokalnej społeczności, zapewnienie partycypacji społecznej w projekcie, wsłuchanie się w potrzeby mieszkańców. Spotkania miały też na celu przedstawienie zgromadzonych danych, omówienie diagnozy oraz omówienie obszarów zdegradowanych i wyznaczonych podobszarów rewitalizacji tak, aby każdy mieszkaniec gminy zainteresowany rewitalizacją, mógł uzyskać potrzebne informacje oraz złożyć uwagi i wnioski.

Podsumowując, wśród interesariuszy biorących udział w opracowaniu Programu Rewitalizacji dla Gminy Święciechowa na lata 2017-2023, na różnych etapach procesu, znaleźli się:

- mieszkańcy obszaru rewitalizacji;
- mieszkańcy pozostałej części gminy;
- podmioty prowadzące lub zamierzające prowadzić na obszarze gminy działalność gospodarczą;
- pracownicy różnych jednostek organizacyjnych samorządu terytorialnego;
- przedstawiciele władzy publicznej;
- przedstawiciele organizacji pozarządowych.

Przy opracowywaniu Programu Rewitalizacji obszarów zdegradowanych na terenie gminy Święciechowa zastosowano następujące formy uspołecznienia:

- informowanie – o przystąpieniu do opracowywania Programu Rewitalizacji, możliwości przystąpienia do Gminnego Zespołu ds. Rewitalizacji, przygotowywanej diagnozie, możliwości opiniowania diagnozy, wyznaczeniu obszaru zdegradowanego i podoobszaru rewitalizacji, opiniowaniu Programu Rewitalizacji, spotkaniach warsztatowych i konsultacyjno-informacyjnych, imprezach integracyjnych oraz konferencjach;
- konsultowanie – pozwoliło to na zwiększony udział obywateli w prowadzonych działaniach. Poza poinformowaniem, dano mieszkańcom możliwość wypowiedzenia się na temat diagnozy, obszarów zdegradowanych i rewitalizacji oraz planowanych działań;
- współdecydowanie – wykorzystano tę formę na etapie programowania i w momencie definiowania przedsięwzięć rewitalizacyjnych. Władze przekazały obywatelom części kompetencji (i tym samym odpowiedzialności) dotyczących podejmowanych działań i decyzji. Dzięki temu mieszkańcy gminy mieli realny wpływ na dotyczące ich (bezpośrednio lub pośrednio) planowane działania.

Podczas spotkań zapewniono interesariuszom szerokie uczestnictwo w dialogu. Istniała możliwość osobistej aktywności (bezpośredniej), biernej aktywności (poprzez e-mail lub głos w postaci pisma/notatki), umożliwiono także spotkania niepubliczne, zapewniające komfort rozmowy lub zgłoszenia uwag lub propozycji.

W opracowywaniu Programu Rewitalizacji dla Gminy Święciechowa na lata 2017-2023 i tym samym w czasie trwania wszystkich działań mających na celu uspołecznienie brali udział eksperci zewnętrzni, którzy byli moderatorami spotkań i doradcami.

W ramach uspołecznienia Programu Rewitalizacji podejmowane były także następujące działania:

- umieszczenie na stronie internetowej Urzędu Gminy Święciechowa informacji o wszystkich działania podjętych w ramach opracowywania Programu Rewitalizacji;
- umieszczanie informacji na tablicach ogłoszeń w miejscach publicznie dostępnych;
- bieżące informowanie przez Wójta Gminy Święciechowa;
- publikowanie informacji w mediach społecznościowych, stanowiących aktualnie

najtańszy sposób dotarcia do grup docelowych, w szczególności osób w wieku do 25 lat;
- organizacja spotkań bezpośrednich z potencjalnymi partnerami społeczno-gospodarczymi;
- publikacje w prasie.

W ramach zarządzania projektem prowadzone były: planowanie, harmonogramowanie, realizacja i kontrola zadań. Służył temu specjalnie powołany Koordynator ds. opracowania Programu Rewitalizacji oraz wielosektorowy Gminny Zespół ds. Rewitalizacji. Zadaniami Koordynatora ds. Rewitalizacji były: koordynacja tworzenia Programu i partycypacji społecznej, utworzenia i współpracy z Gminnym Zespołem ds. Rewitalizacji i grupami interesariuszy, promocja działań wynikających z Programu, organizacja punktów konsultacyjnych, informowanie o możliwościach pozyskiwania finansowania zewnętrznego, monitoring i kontrola realizacji Programu.

W ramach powołania do Gminnego Zespołu ds. Rewitalizacji było brane pod uwagę doświadczenie kandydatów: znajomość sytuacji społeczno-gospodarczej i przestrzennej gminy, kreatywność, inicjatywa i umiejętność współpracy z lokalną społecznością i w zespole, doświadczenie we współpracy międzysektorowej, sporządzaniu analiz, opracowań i raportów, komunikatywność. Do Gminnego Zespołu ds. Rewitalizacji został ogłoszony otwarty nabór. Zadaniem Gminnego Zespołu ds. Rewitalizacji było m.in.: koordynowanie działań włączających lokalną społeczność w konsultacje społeczne, określenie kierunków działań mających na celu eliminację negatywnych zjawisk oraz wizji podobszarów po rewitalizacji, organizacja debat i forum społecznego, ustanowienie hierarchii potrzeb w zakresie działań rewitalizacyjnych, opracowanie systemu monitorowania i oceny Programu.



ZARZĄDZENIE Nr 0050.55.2017
WÓJTA GMINY ŚWIĘCIECHOWA
z dnia 28 lipca 2017 roku

w sprawie naboru kandydatów na członków Gminnego Zespołu ds. Rewitalizacji

Na podstawie art. 10 ust. 1 ustawy z dnia 8 marca 1990 roku o samorządzie gminnym (Tz. U. z 2016 r., poz. 446 ze zmianami) oraz w związku z uchwałą nr XXXII/239/2017 Rady Gminy Święciechowa z dnia 29 czerwca 2017 roku w sprawie zasad i trybu przeprowadzania partycypacji społecznej w Programie Rewitalizacji Gminy Święciechowa, zmienionej uchwałą nr XXXIII/245/2017 Rady Gminy Święciechowa z dnia 25 lipca 2017 r. zarządzam, co następuje:

§ 1. 1. Ogłaszam nabór kandydatów na członków Gminnego Zespołu ds. Rewitalizacji.
2. Powołanie Gminnego Zespołu ds. Rewitalizacji – zwanego dalej Zespołem lub GZR – związane jest z realizacją Projektu pn. „Przygotowanie i opracowanie programu rewitalizacji dla Gminy Święciechowa" współfinansowanego w ramach Programu Operacyjnego Pomoc Techniczna 2014 - 2020.
3. Zadania oraz zasady działania Gminnego Zespołu ds. Rewitalizacji określa Regulamin Gminnego Zespołu ds. Rewitalizacji stanowiący Załącznik nr 1 do uchwały nr XXXII/239/2017 Rady Gminy Święciechowa z dnia 29 czerwca 2017 roku w sprawie zasad i trybu przeprowadzania partycypacji społecznej w Programie Rewitalizacji Gminy Święciechowa, zmienionej uchwałą nr XXXIII/245/2017 Rady Gminy Święciechowa z dnia 25 lipca 2017 r.
4. Ogłoszenie o naborze do Gminnego Zespołu ds. Rewitalizacji stanowi Załącznik nr 1 do niniejszego Zarządzenia.
5. Zgłoszenia kandydatury na członka Gminnego Zespołu ds. Rewitalizacji następuje na podstawie Deklaracji uczestnictwa w pracach Gminnego Zespołu ds. Rewitalizacji, której wzór stanowi Załącznik nr 2 do niniejszego Zarządzenia.

§ 2. Ogłoszenie o konkursie stanowiące załącznik nr 1 do niniejszego zarządzenia zamieszczone będzie:
1) na stronie BIP Gminy Święciechowa;
2) na stronie internetowej Gminy Święciechowa;
3) na tablicy ogłoszeń w Urzędzie Gminy w Święciechowie.

§ 3. 1. W celu dokonania oceny zgłoszonych kandydatów, powołuje się Komisję ds. Naboru Na Członków Gminnego Zespołu ds. Rewitalizacji, w składzie:
1) Patryk Tomczak – przewodniczący,
2) Karolina Sametczak – sekretarz,
3) Przemysław Kukolskiej – członek.
2. Komisja obraduje na posiedzeniach w składzie co najmniej dwóch osób.
3. Rozstrzygnięcia Komisji zapadają zwykłą większością głosów.
4. Z posiedzeń Komisji sporządza się protokół.

§ 4. Wykonanie zarządzenia powierza się Pełnomocnikowi ds. Rewitalizacji.

§ 5. Zarządzenie wchodzi w życie z dniem podjęcia.

Źródło: BIP Urzędu Gminy Święciechowa

Nabór kandydatów na członków Gminnego Zespołu ds. Rewitalizacji

Opublikowano w dniu 2017.07.28 przez Magdalena Jaraczewska - Święciechowa w kategorii Wiadomości

Wójt Gminy Święciechowa ogłasza nabór kandydatów na członków Gminnego Zespołu ds. Rewitalizacji.

www.swieciechowa.pl

W ramach zarządzania projektem został opracowany Plan Komunikacji wewnętrznej Zespołu oraz na zewnątrz. Na zewnątrz prowadzone były takie działania: umieszczenie informacji na stronie internetowej Urzędu Gminy Święciechowa oraz w BIP, informacje na tablicach ogłoszeń, bieżące informowanie przez Wójta i Radnych z terenu Gminy, publikowanie informacji w mediach, organizowanie spotkań, prowadzenie akcji promocyjnej – ulotki, plakaty.

Źródło: Urząd Gminy w Święciechowie

15. SYSTEM WDRAŻANIA I MONITORINGU

15.1. WDRAŻANIE I MONITORING

Wdrażanie zapisów Programu Rewitalizacji dla gminy Święciechowa na lata 2017-2023 jest kluczowym elementem ich realizacji. Zrealizowanie projektów zaplanowanych w programie jest uzależnione od pozyskania środków finansowych z funduszy zewnętrznych, krajowych i zagranicznych. Dla zapewnienia efektywności programu rewitalizacji konieczne jest sukcesywne wdrażanie i jego realizacja.

Głównym podmiotem odpowiedzialnym za realizację zapisów Programu Rewitalizacji jest Urząd Gminy Święciechowa, a bezpośrednio Wójt Gminy Święciechowa, który nadzoruje prace i wdrażanie zadań przez merytoryczne i organizacyjne jednostki Urzędu. W ramach wdrażania Programu Rewitalizacji do działania powołany zostanie Gminny Zespół ds. Rewitalizacji oraz Koordynator ds. Rewitalizacji. W zespole zasiadają przedstawiciele organu wykonawczego, stanowiącego, przedstawiciele kluczowych jednostek organizacyjnych gminy, jednostek pomocniczych oraz przedstawiciele strony społecznej – reprezentanci organizacji społecznych i przedsiębiorcy. Taki skład Zespołu zapewni skuteczne zarządzanie wdrażaniem programu rewitalizacji oraz pozwoli na zintegrowanie i uspójnienie procesu planowania, wdrażania, monitorowania i ewaluacji lokalnych polityk publicznych w gminie. Zastosowany będzie partycypacyjny model wdrażania, w który będą zaangażowani również lokalni partnerzy z sektorów: publicznych, społecznych i gospodarczych. Urząd Gminy i jednostki Samorządu posiadają wykwalifikowaną kadrę do sprawnego i efektywnego realizowania projektu w sferach społecznej, gospodarczej, przestrzenno-funkcjonalnej, środowiskowej i technicznej, świadczących o kompleksowym procesie wyprowadzenia obszarów ze stanu kryzysowego. Do zadań Koordynatora realizacji Programu Rewitalizacji będzie należeć:

- bieżąca obsługa organizacyjna i administracyjna projektu;
- koordynowanie projektem zgodnie z budżetem i harmonogramem;
- nadzór nad finansami – zapewnienie obsługi finansowo-księgowej projektu;
- kontakt z lokalnymi partnerami z sektorów publicznych, społecznych, gospodarczych;
- promocja i bieżąca informacja – prowadzenie konsultacji społecznych;

- koordynowanie wdrażania projektów przewidzianych w Programie Rewitalizacji;
- opracowanie i składanie wniosków o dofinansowanie dla projektów rewitalizacyjnych;
- realizacja projektów z zakresu rewitalizacji obszarów zdegradowanych będących w gestii gminy;
- prowadzenie monitoringu oraz ewaluacji wdrażania projektu:
    - monitorowanie podstawowych parametrów Programu Rewitalizacji na etapie przyjęcia programu oraz późniejszych jego aktualizacji (m.in. ludność, powierzchnia oraz przestrzenny obraz obszaru zdegradowanego i podobszaru rewitalizacji, lista projektów i przedsięwzięć rewitalizacyjnych zapisanych w programie wraz z podaniem szacowanych kosztów oraz przewidywanych rezultatów, ramy finansowe Programu Rewitalizacji wraz z prognozowanym montażem finansowym);
    - monitorowanie stopnia realizacji celów określonych w Programie Rewitalizacji (z częstotliwością co najmniej raz na dwa lata);
    - monitorowanie skutków realizacji Programu Rewitalizacji, poprzez analizę poziomu wskaźników wykorzystywanych na etapie delimitacji, dokonywaną cyklicznie co najmniej raz na dwa lata od momentu przyjęcia dokumentu do końca okresu obowiązywania, w odniesieniu do wartości analogicznych wskaźników (wyjściowych) obliczonych na etapie wyznaczania w/w podobszarów (analiza efektywności podejmowanych działań rewitalizacyjnych);
    - bieżące monitorowanie poziomu wdrażania Programu Rewitalizacji – aktualizowana na bieżąco lista przyjętych w programie przedsięwzięć podstawowych i uzupełniających ze statusem: „zakładane do realizacji", „w trakcie realizacji" lub „zrealizowane", w zależności od aktualnego postępu rzeczowego, wraz z podaniem poniesionych kosztów, stworzonego montażu finansowego, a także ewentualnych rezultatów ich wdrożenia – efekty rzeczowe.

Sprawozdania zawierające wymienione informacje będą przygotowywane raz na dwa lata w formie Raportów z postępów realizacji Programu Rewitalizacji dla Gminy Święciechowa na lata 2017-2023 przez Koordynatora. Dokument będzie udostępniany/ przekazywany w formie elektronicznej do Departamentu Polityki Regionalnej Urzędu

Marszałkowskiego Województwa Wielkopolskiego co dwa lata, począwszy od początku 2018 roku (kolejne na początek 2020, 2022 i 2024 roku). Uzupełnieniem dla powyższego sprawozdania będzie „Formularz efektów monitorowania programów rewitalizacji", którego wzór zawarto w załączniku do Zasad programowania i wsparcia rewitalizacji w ramach WRPO 2014+. Formularz będzie wypełniany raz na pół roku w różnym zakresie i dostarczany do Departamentu Polityki Regionalnej Urzędu Marszałkowskiego Województwa Wielkopolskiego, zgodnie z wytycznymi określonymi w powyższych Zasadach.

Dodatkowo w celu wdrażania i monitorowania zaplanowanych działań rewitalizacyjnych w Programie Rewitalizacji zostaną powołane odpowiednie komórki organizacyjne Urzędu Gminy. Odpowiedzialne będą również za przygotowanie dokumentacji niezbędnej przy projekcie, opracowanie raportów monitoringowych, zapewnienie promocji projektów rewitalizacyjnych będących w gestii gminy.

Wyznaczenie Koordynatora realizacji Programu Rewitalizacji upraszcza komunikację i przyczynia się do sprawnej realizacji projektu oraz szybkiego przeciwdziałania ewentualnym ryzykom i nieprawidłowościom przy realizacji.

Zapewniony będzie osobisty kontakt Koordynatora z innymi pracownikami Urzędu w celu omówienia bieżących spraw i podejmowania decyzji w projekcie oraz reagowania na potencjalne nieprawidłowości. Decyzje podejmowane będą na zasadzie konsensusu licząc się z opinią wszystkich. Kontrolę nad Koordynatorem i realizacją projektu będzie sprawować Wójt Gminy Święciechowa, uczestniczyć będzie również w ważnych spotkaniach i w podejmowaniu kluczowych decyzji. Koordynator w sprawach istotnych będzie komunikował się z interesariuszami, mając na uwadze całościowy system realizacji procesu rewitalizacji.

Nieodzowną częścią realizacji procesu rewitalizacji jest informowanie i promocja Programu Rewitalizacji. Obowiązek ten spoczywa na Koordynatorze oraz Gminie Święciechowa.

Skutecznym sposobem włączenia interesariuszy w proces wdrażania Programu Rewitalizacji będą broszurki, plakaty informujące o możliwościach pozyskiwania finansowania inwestycji ze środków zewnętrznych. Informowanie na stronie Urzędu Gminy Święciechowa pozwoli zainteresowanym na szybki dostęp do podstawowych informacji. Ponadto organizacja różnego rodzaju seminariów, wykładów czy prezentacji pozwolą na zwiększenie obustronnego przepływu informacji.

Monitoring powinien opierać się na bieżącej, wieloaspektowej analizie stopnia zmian zachodzących na podobszarach rewitalizacji, w tym sytuacji społeczno-gospodarczej oraz zbieżności efektów działań rewitalizacyjnych z założoną wizją i celami rewitalizacji. Mierząc stopień zmian zachodzących na terenie objętym Programem Rewitalizacji należy oprzeć się na wskaźnikach, które posłużyły do wskazania jego granic. Za wartość bazową w tym względzie uznano wartość stwierdzoną na obszarze zdegradowanym w badanym okresie. Za wartość docelową, zaplanowaną do osiągnięcia do roku 2023, uznano wartość średnią dla gminy. W sytuacji, gdy średnia dla gminy była gorsza od wartości wskaźnika dla obszaru zdegradowanego, za sytuację docelową uznano utrzymanie obecnej wartości wskaźnika w 2023 roku.

Tabela 24. Wskaźniki Programu Rewitalizacji

Zjawisko	Wskaźnik	Wartość bazowa w 2016 r.	Wartość docelowa w 2023 r.
Przemoc	Niebieskie Karty funkcjonujące w poszczególnych sołectwach w przeliczeniu na 1000 mieszkańców gminy	Święciechowa: 5,06	Święciechowa: 1,37
		Długie Stare: 5,06	Długie Stare: 1,37
		Lasocice: 1,27	Lasocice: 0,5
Starzenie się społeczeństwa	Liczba osób w wieku poprodukcyjnym w stosunku do liczby mieszkańców w przeliczeniu na 1000 mieszkańców gminy – *przeciwdziałanie poprzez realizację fiszek projektowych, wzrost atrakcyjności Święciechowy, Lasocic i sołectwa Długie Stare oraz przekonanie młodych osób do pozostania w gminie*	Święciechowa: 54,55	Święciechowa: 12,00
		Długie Stare: 16,83	Długie Stare: 12,00
		Lasocice: 15,59	Lasocice: 12,00
Bezrobocie	Liczba bezrobotnych w przeliczeniu na 1000 mieszkańców gminy – *zmniejszenie liczby poprzez realizację fiszek projektowych*	Święciechowa: 4,53	Święciechowa: 1,59
		Długie Stare: 2,53	Długie Stare: 1,59
		Lasocice:1,39	Lasocice;:1,39
Ubóstwo	Liczba osób korzystająca ze wsparcia pomocy społecznej w przeliczeniu na 1000 mieszkańców gminy	Święciechowa: 13,37	Święciechowa: 3,53
		Długie Stare: 3,21	Długie Stare: 3,21
		Lasocice: 10,16	Lasocice: 3,53

Przestępczość	Liczba przestępstw i wykroczeń w przeliczeniu na 1000 mieszkańców gminy	Święciechowa: 16,58	Święciechowa: 3,47
		Długie Stare: 3,29	Długie Stare: 3,29
		Lasocice: 1,65	Lasocice: 1,65
Liczba zarejestrowanych podmiotów gospodarczych	Liczba zarejestrowanych podmiotów gospodarczych w przeliczeniu na 1000 mieszkańców gminy	Święciechowa: 28,98	Święciechowa: 4,49
		Długie Stare: 4,68	Długie Stare: 4,68
		Lasocice: 4,05	Lasocice:4,05
Liczba zawieszonych podmiotów gospodarczych	Liczba zawieszonych podmiotów gospodarczych w przeliczeniu na 1000 mieszkańców gminy	Święciechowa: 2,53	Święciechowa: 0,41
		Długie Stare: 0,51	Długie Stare: 0,41
		Lasocice: 0,51	Lasocice:0,41
Liczba zamkniętych podmiotów gospodarczych	Liczba zamkniętych podmiotów gospodarczych w przeliczeniu na 1000 mieszkańców gminy	Święciechowa: 15,57	Święciechowa: 3,44
		Długie Stare: 5,06	Długie Stare: 3,44
		Lasocice: 5,57	Lasocice: 3,44
Infrastruktura kanalizacyjna	Infrastruktura kanalizacyjna *Na podobszarach rewitalizacji w sołectwie Długie Stare i Lasocice występuje kanalizacja w dobrym stanie, również w sieć wyposażone są w większości ulice w Święciechowie, stąd brak propozycji ze strony gminy wśród projektów (fiszek)*	Święciechowa: 0	Święciechowa: 1
		Długie Stare: 1	Długie Stare: 1
		Lasocice: -1	Lasocice: 1
Nagromadzenie wyrobów zawierających azbest	Masa pokryć azbestowych na terenie sołectw zdegradowanych	537,505 Mg	268,75 Mg

Źródło: opracowanie własne

Problem depopulacji i zjawisko starzenia się społeczeństwa będzie w sposób pośredni w części rozwiązany poprzez realizację fiszki Centrum Integracji Społecznej młodzieży i osób starszych i związany z nim projekt Remont dachu w Szkole Podstawowej w Długiem Starem. Fiszka Utworzenie żłobka oraz sal dziennego pobytu dla seniorów również wpłynie na podniesienie komfortu życia osób starszych. Na problem bezrobocia, problemów sfery gospodarczej i ubóstwa odpowiedzią jest projekt: Utworzenie i funkcjonowanie spółdzielni

socjalnej w Lasocicach. Dla szeroko pojętego podniesienia jakości życia dzieci, młodzieży czy osób starszych proponuje się projekt stworzenia przyjaznej i bezpiecznej przestrzeni publicznej – Utworzenie parku rodzinnego – miejsca integracji mieszkańców. W kwestii podniesienia świadomości ekologicznej proponuje się Akcję edukacyjną – jak skutecznie przeciwdziałać powstawaniu smogu, natomiast kwestia dużej ilości wyrobów zawierających azbest na terenie podobszaru rewitalizacji zostanie częściowo rozwiązana poprzez fiszkę Usuwanie azbestu z obszaru rewitalizacji.

15.2. AKTUALIZACJA

Z uwagi na stosunkowo długi czas obowiązywania dokumentu (2017-2023), może zajść konieczność aktualizacji Programu Rewitalizacji.

Program Rewitalizacji będzie posiadać formułę otwartą, dlatego w przypadku zmiany wymogów prawnych, pojawiania się nowych problemów, zmian w otoczeniu oraz potrzeby utworzenia nowych projektów – będzie on aktualizowany. Zmiany sytuacji społeczno-gospodarczej gminy, potrzeby mieszkańców obszarów zdegradowanych, możliwości budżetu Gminy Święciechowa oraz dostępność środków zewnętrznych będą determinować nowych odbiorców i zakres nowych projektów. Informacje o stanie realizacji PR oraz ewentualnych zamierzeniach aktualizujących dokument będą publicznie udostępniane.

Ewentualna aktualizacja PR zostanie poprzedzona konsultacjami społecznymi poprzez bezpośrednie konsultacje z mieszkańcami w zakresie identyfikacji nowych problemów i potrzeb rewitalizacyjnych. Następnie zostanie sporządzono lista nowych zadań rewitalizacji uwzględniają potrzeby interesariuszy, która przedłożona zostanie Radzie Gminy w Święciechowie.

16. PODSUMOWANIE STRATEGICZNEJ OCENY ODDZIAŁYWANIA NA ŚRODOWISKO

Wójt Gminy Święciechowa zwrócił się z wnioskiem do Regionalnego Dyrektora Ochrony Środowiska w Poznaniu oraz Wielkopolskiego Państwowego Wojewódzkiego Inspektora Sanitarnego w Poznaniu o uzgodnienie odstąpienia od przeprowadzenia strategicznej oceny oddziaływania na środowisko projektu dokumentu Programu Rewitalizacji dla Gminy Święciechowa na lata 2017-2023.

Regionalny Dyrektor Ochrony Środowiska w Poznaniu pismem z dnia 4 grudnia 2017 roku, nr sprawy WOO-III.410.917.2017.PW.3 poinformował, że projekt Programu Rewitalizacji dla Gminy Święciechowa na lata 2017-2023 nie wymaga przeprowadzenia strategicznej oceny oddziaływania na środowisko.

Wielkopolski Państwowy Wojewódzki Inspektor Sanitarny pismem z dnia 30 października 2017 roku, znak DN-NS.9012.1658.2017 również uzgodnił pozytywnie możliwość odstąpienia od procedury przeprowadzenia strategicznej oceny oddziaływania na środowisko dla Programu Rewitalizacji dla Gminy Święciechowa na lata 2017-2023.

Zgodnie z art. 48 ustawy z dnia 3 października 2008 r. o udostępnianiu informacji o środowisku i jego ochronie, udziale społeczeństwa w ochronie środowiska oraz o ocenach oddziaływania na środowisko (Dz. U. z 2016 r., poz. 353 z późn. zm.), zwanej dalej ustawą OOŚ, organ opracowujący projekty dokumentów, o których mowa w art. 46 pkt 2, może po uzgodnieniu z właściwymi organami, o których nowa w art. 57 i 58 (w przedmiotowym przypadku Regionalnym Dyrektorem Ochrony Środowiska i Państwowym Wojewódzkim Inspektorem Sanitarnym), odstąpić od przeprowadzenia strategicznej oceny oddziaływania na środowisko, jeżeli uzna, że realizacja postanowień danego dokumentu nie spowoduje znaczącego oddziaływania na środowisko.

17. SPIS RYSUNKÓW

Rysunek 1. Budynek komunalny – Sala w Lasocicach 38
Rysunek 2. Podział gminy Święciechowa 42
Rysunek 3. Podział sołectwa Święciechowa 43
Rysunek 4. Rozkład przestrzenny problemu największej liczby Niebieskich Kart w gminie Święciechowa 46
Rysunek 5. Rozkład przestrzenny największej liczby osób w wieku poprodukcyjnym w gminie Święciechowa 51
Rysunek 6. Rozkład przestrzenny największej liczby bezrobotnych w gminie Święciechowa. 53
Rysunek 7. Rozkład przestrzenny problemu ubóstwa w gminie Święciechowa 56
Rysunek 8. Rozkład przestrzenny problemu wykroczeń w gminie Święciechowa 57
Rysunek 9. Rozkład przestrzenny problemów sfery społecznej wg sołectw gminy Święciechowa 57
Rysunek 10. Rozkład przestrzenny problemu niskiej aktywności gospodarczej w gminie Święciechowa – liczba aktywnych firm 62
Rysunek 11. Rozkład przestrzenny problemu niskiej aktywności gospodarczej w gminie Święciechowa – zawieszone firmy 62
Rysunek 12. Rozkład przestrzenny problemu niskiej aktywności gospodarczej w gminie Święciechowa – wykreślone firmy 63
Rysunek 13. Rozkład przestrzenny problemów sfery gospodarczej wg sołectw gminy Święciechowa 63
Rysunek 14. Rozkład przestrzenny liczby zabytków w gminie Święciechowa 65
Rysunek 15. Rozkład przestrzenny wyposażenia w sieć kanalizacyjną na terenie gminy Święciechowa 66
Rysunek 16. Rozkład przestrzenny problemów sfery funkcjonalno-przestrzennej wg sołectw gminy Święciechowa 66
Rysunek 17. Rozkład przestrzenny wskaźnika degradacji stanu technicznego obiektów budowalnych w gminie Święciechowa 69
Rysunek 18. Rozkład przestrzenny występowania wyrobów zawierających azbest w gminie Święciechowa 70

Rysunek 19. Rozkład przestrzenny natężenia zjawisk kryzysowych w poszczególnych sołectwach gminy Święciechowa 73
Rysunek 20. Podobszary rewitalizacji w obrębie sołectw zdegradowanych na tle gminy Święciechowa 75
Rysunek 21. Podobszar rewitalizacji w Święciechowie 76
Rysunek 22. Podobszar rewitalizacji w sołectwie Długie Stare 77
Rysunek 23. Podobszar rewitalizacji w Lasocicach 77
Rysunek 24. Komplementarność przestrzenna – Święciechowa 124
Rysunek 25. Komplementarność przestrzenna – Długie Stare 125
Rysunek 26. Komplementarność przestrzenna – Lasocice 125

18. SPIS TABEL

Tabela 1. Powiązanie Planu Rozwoju Lokalnego Powiatu Leszczyńskiego na lata 2014-2020 26
Tabela 2. Powiązanie Strategii Rozwoju Społeczno-Gospodarczego Obszaru Funkcjonalnego Aglomeracji Leszczyńskiej do 2030 roku 27
Tabela 3. Powiązanie Strategii Rozwoju Gminy Święciechowa na lata 2010-2019 z PR 28
Tabela 4. Powiązanie Studium Uwarunkowań i Kierunków Zagospodarowania Przestrzennego Gminy Święciechowa z PR 29
Tabela 5. Powiązanie Strategii Rozwiązywania Problemów Społecznych Gminy Święciechowa 30
Tabela 6. Jednostki gminy do delimitacji 43
Tabela 7. Wskaźniki użyte na potrzeby wyznaczenia granic obszarów kryzysowych w gminie 44
Tabela 8. Liczba Niebieskich Kart w gminie Święciechowa w 2016 roku 46
Tabela 9. Liczba osób w wieku przedprodukcyjnym i poprodukcyjnym w gminie Święciechowa 48
Tabela 10. Rozkład bezrobotnych w gminie Święciechowa według miejsc zamieszkania (dane za 2016 rok) 51
Tabela 11. Liczba osób pobierających zasiłki w gminie Święciechowa w 2016 roku 54
Tabela 12. Wykroczenia w gminie Święciechowa według sołectw (dane z 2016 roku) 56
Tabela 13. Liczba zarejestrowanych, zawieszonych i wykreślonych podmiotów gospodarczych w gminie Święciechowa (dane z 2016 roku) 59
Tabela 14. Liczba zabytków w gminie Święciechowa 64
Tabela 15. Liczba budynków mieszkalnych komunalnych wybudowanych przed 1989 rokiem w gminie Święciechowa 67
Tabela 16. Masa zinwentaryzowanych pokryć azbestowych w gminie Święciechowa 69
Tabela 17. Zestawienie problemów w gminie Święciechowa 70
Tabela 18. Podobszary rewitalizacji – ludność i powierzchnia 78
Tabela 19. Indykatywne ramy finansowe 119
Tabela 20. Szacunkowy podział kosztów 122
Tabela 21. Komplementarność problemowa 127

Tabela 22. Komplementarność międzyokresowa 131
Tabela 23. Komplementarność źródeł finansowania 134
Tabela 24. Wskaźniki Programu Rewitalizacji 148

19. SPIS WYKRESÓW

Wykres 1. Problemy społeczne w Święciechowie 81
Wykres 2. Problemy gospodarcze w Lasocicach 86
Wykres 3. Problemy gospodarcze w Święciechowie 82
Wykres 4. Problemy gospodarcze w Lasocicach 87
Wykres 5. Problemy przestrzenno-funkcjonalne w Święciechowie 83
Wykres 6. Problemy przestrzenno-funkcjonalne w Lasocicach 88
Wykres 7. Problemy techniczne w Święciechowie 84
Wykres 8. Problemy techniczne w Lasocicach 89
Wykres 9. Problemy środowiskowe w Święciechowie 84
Wykres 10. Problemy środowiskowe w Lasocicach 89

NUVARRO
Centrum Innowacji ®

DIAGNOZA ZJAWISK KRYZYSOWYCH

Gminy Święciechowa

Święciechowa, 2017

Niniejsze opracowanie powstaje dzięki wsparciu finansowemu Unii Europejskiej ze środków Funduszu Spójności w ramach Programu Operacyjnego Pomoc Techniczna 2014-2020

Fundusze Europejskie Pomoc Techniczna
MINISTERSTWO ROZWOJU
SAMORZĄD WOJEWÓDZTWA WIELKOPOLSKIEGO
Unia Europejska Fundusz Spójności

OPRACOWALI:

mgr inż. Dariusz Kałużny

mgr inż. Angelika Paczesna

mgr inż. Daria Jarońska

ADRES BIURA:

NUVARRO Sp. z o. o.

ul. Reymonta 23, Posada

62-530 Kazimierz Biskupi

tel. (63) 233 00 15

e-mail: biuro@nuvarro.pl

www.nuvarro.pl

SPIS TREŚCI

Spis treści ... 3
1. Położenie geograficzne ... 5
2. Sfera społeczna ... 7
2.1. Demografia ... 7
2.2. Bezrobocie ... 13
2.3. Ubóstwo ... 18
2.4. Przemoc ... 23
2.5. Bezpieczeństwo ... 24
2.6. Edukacja ... 25
2.7. Aktywność obywatelska ... 26
2.8. Kultura i turystyka ... 28
2.9. Badanie ankietowe ... 30
2.10. PODSUMOWANIE ... 33
3. Sfera gospodarcza ... 37
3.1. Rynek pracy ... 37
3.2. Turystyka ... 44
3.3. Badanie ankietowe ... 45
3.4. PODSUMOWANIE ... 47
4. Sfera przestrzenno-funkcjonalna ... 49
4.1. Infrastruktura wodociągowa ... 49
4.2. Infrastruktura kanalizacyjna ... 51
4.3. System elektroenergetyczny ... 55
4.4. Zaopatrzenie w ciepło ... 55
4.5. Sieć gazowa ... 56
4.6. Telekomunikacja ... 56
4.7. Transport i komunikacja ... 56
4.8. Ochrona zdrowia ... 60
4.9. Dostępność sklepów ... 60
4.10. Dziedzictwo kulturowe i zabytki ... 60
4.11. Analiza infrastruktury sportowej dostępnej w poszczególnych sołectwach gminy ... 62
4.12. Badanie ankietowe ... 64

4.13. PODSUMOWANIE ... 67
5. Sfera techniczna ... 70
5.1. Mieszkalnictwo ... 70
5.2. Budynki użyteczności publicznej ... 73
5.3. Odnawialne źródła energii ... 74
5.4. Badanie ankietowe ... 77
5.5. PODSUMOWANIE ... 79
6. Sfera środowiskowa ... 81
6.1. Podział powierzchni geodezyjnej gminy według kierunków wykorzystania ... 81
6.2. Środowisko przyrodnicze i warunki klimatyczne ... 81
6.3. Złoża naturalne w gminie Święciechowa ... 87
6.4. Gospodarka odpadami ... 89
6.5. Emisja CO_2 ... 92
6.6. PODSUMOWANIE ... 95
7. Spis rysunków ... 97
8. Spis tabel ... 98
9. Spis wykresów ... 100

1. POŁOŻENIE GEOGRAFICZNE

Gmina Święciechowa jest gminą o charakterze wiejskim, położoną w południowo-zachodniej części województwa wielkopolskiego w powiecie leszczyńskim. Gmina oddalona jest od miasta powiatowego Leszna o około 5 km, od Wolsztyna o około 50 km, a od Kościana o 35 km. Gmina Święciechowa jest oddalona od miasta wojewódzkiego Poznań o około 80 km i od Wrocławia o 100 km. Gmina graniczy z:

- Gminą Włoszakowice od północnego zachodu,
- Gminą Lipno od północnego wschodu,
- Gminą Rydzyna od południowego wschodu,
- Gminą Wschowa od zachodu (powiat wschowski),
- Gminą Góra od południa (powiat górowski),
- Miastem Leszno.

Rysunek 1.Położenie gminy Święciechowa na tle powiatu leszczyńskiego
Źródło: http://wybory2010.pkw.gov.pl

System przestrzenny gminy swym zasięgiem obejmuje 12 sołectw, do których należą: Długie Nowe, Długie Stare, Gołanice, Henrykowo, Krzycko Małe, Lasocice, Niechłód, Piotrowice, Przybyszewo, Strzyżewice, Święciechowa oraz Trzebiny. Podział ten został również przyjęty jako podział na jednostki analityczne do celów procesu rewitalizacji. Taki podział został dokonany na podstawie Ustawy o samorządzie gminnym, Statutu Gminy Święciechowa oraz Statutów poszczególnych sołectw. Na terenie gminy znajduje się 14 miejscowości.

Powierzchnia gminy Święciechowa jest równa 13 490 ha, co stanowi 16,8% powierzchni powiatu leszczyńskiego oraz 0,45% województwa wielkopolskiego.

Rysunek 2. Plan gminy Święciechowa
Źródło: wikipedia.org

Dokument strategiczny „Wielkopolski Regionalny Program Operacyjny na lata 2014 – 2020. Szczegółowy Opis Osi Priorytetowych Programu Operacyjnego (Uszczegółowienie WRPO)" opracowany przez Urząd Marszałkowski Województwa Wielkopolskiego zalicza gminę Święciechowa do obszarów o najniższej dostępności transportowej do ośrodka wojewódzkiego, który jest jednym z czynników rozwoju. Oznacza to, że mieszkańcy gminy Święciechowa w relacjach komunikacyjnych mają bardziej niż na innych obszarach ograniczone możliwości korzystania nie tylko z dóbr i usług wyższego rzędu, które koncentrują się w większych ośrodkach osadniczych, przede wszystkim w miastach, ale także z usług podstawowych o słabej dostępności czasowej.

W gminie Święciechowa dominującą funkcją jest rolnictwo. Teren gminy Święciechowa kształtują trzy malownicze krajobrazy: Równina Leszczyńska, strefa pagórków morenowych i Dolina Rowu Polskiego. Gmina ma wybitne walory przyrodnicze – na jej obszarze znajdują się – fragment Przemęckiego Parku Krajobrazowego oraz fragmenty trzech obszarów chronionego krajobrazu.

2. SFERA SPOŁECZNA

2.1. DEMOGRAFIA

Gminę Święciechowa pod koniec 2016 r. wg danych GUS zamieszkiwało 7 902 mieszkańców, co stanowi 14,3% ludności powiatu leszczyńskiego i 0,2% ludności województwa wielkopolskiego. Gęstość zaludnienia wynosi 59 os/km^2. W ostatnich kilku latach w gminie Święciechowa odnotowywany jest wzrost liczby mieszkańców. Dynamika zmian pokazuje, że liczba ta wzrosła o 447 osób w ciągu 6 lat. Sytuację tę przedstawia wykres poniżej.

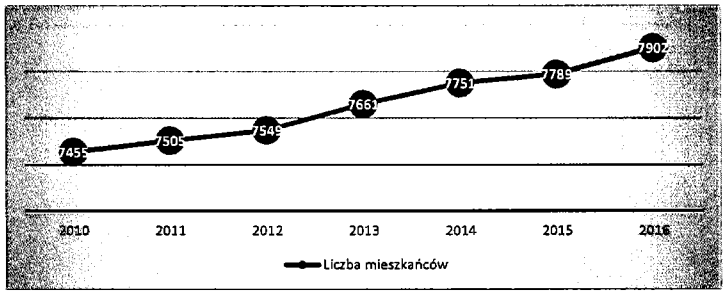

Wykres 1. Liczba mieszkańców gminy Święciechowa na przestrzeni lat 2010-2016
Źródło: Opracowanie własne na podstawie danych GUS

W gminie Święciechowa na 100 mężczyzn przypada 100 kobiet, wskaźnik ten jest nieco niższy od średniej krajowej, gdzie na 100 mężczyzn przypada 107 kobiet. Średni wiek mieszkańców wynosi 37,5 lat i jest nieznacznie mniejszy od średniego wieku mieszkańców województwa wielkopolskiego i mniejszy od średniego wieku mieszkańców całej Polski.

63,7% mieszkańców gminy Święciechowa jest w wieku produkcyjnym, 21,0% w wieku przedprodukcyjnym, a 15,2% mieszkańców jest w wieku poprodukcyjnym. Jak wynika z danych Głównego Urzędu Statystycznego na przestrzeni ostatnich sześciu lat wzrósł udział liczby ludności w wieku poprodukcyjnym, natomiast maleje udział ludności w wieku przedprodukcyjnym. To negatywne zjawisko jest zauważalne zarówno w gminie Święciechowa, jak i powiecie leszczyńskim, województwie wielkopolskim oraz w kraju.

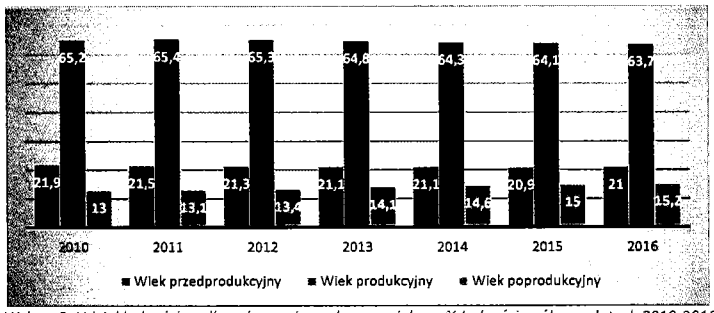

Wykres 2. Udział ludności według ekonomicznych grup wieku w % ludności ogółem w latach 2010-2016
Źródło: Opracowanie własne na podstawie danych GUS

Mieszkańcy gminy Święciechowa zawarli w 2015 roku 38 małżeństw, co odpowiada 4,9 małżeństwom na 1000 mieszkańców. Jest to nieznacznie mniej od wartości dla województwa wielkopolskiego oraz wartość porównywalna do wartości dla Polski. W tym samym okresie odnotowano 1,6 rozwodów przypadających na 1000 mieszkańców. 28,9% mieszkańców gminy Święciechowa jest stanu wolnego, 60,9% żyje w małżeństwie, 2,2% mieszkańców jest po rozwodzie, a 7,9 % to wdowy/wdowcy.

Gmina Święciechowa ma dodatni przyrost naturalny wynoszący 9. Odpowiada to przyrostowi naturalnemu 1,2 na 1000 mieszkańców gminy Święciechowa. W 2015 roku urodziło się 78 dzieci, w tym 50% dziewczynek i 50% chłopców. Współczynnik dynamiki demograficznej, czyli stosunek liczby urodzeń żywych do liczby zgonów wynosi 1,38 i jest znacznie większy do średniej dla województwa oraz znacznie większy od współczynnika dynamiki demograficznej dla całego kraju.

W 2015 roku zarejestrowano 129 zameldowań w ruchu wewnętrznym oraz 99 wymeldowania, w wyniku czego saldo migracji wewnętrznych wynosi dla gminy Święciechowa 30. W tym samym czasie nie wystąpiły zameldowania z zagranicy i wymeldowania za granicę – daje to saldo migracji zagranicznych wynoszące 0.

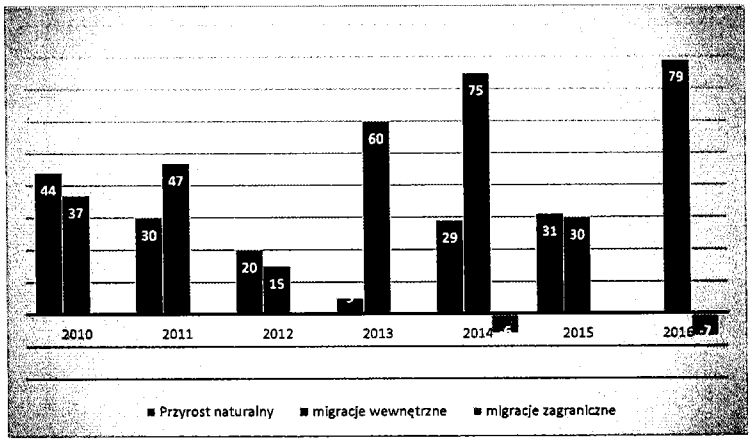

Wykres 3. Przyrost naturalny, migracje wewnętrzne i migracje zagraniczne w gminie Święciechowa w latach 2010-2015
Źródło: Opracowanie własne na podstawie danych GUS

Rozkład ludności według miejsca zamieszkania (sołectwa i ulice) przedstawia poniższa tabela.

Tabela 1. Liczba ludności w gminie Święciechowa w 2016 roku

Sołectwa	Ulica	Liczba ludności	Wiek przedprodukcyjny	Wiek produkcyjny	Wiek przedprodukcyjny na 1000 mieszkańców	Wiek produkcyjny na 1000 mieszkańców	Wiek poprodukcyjny	Wiek poprodukcyjny na 1000 mieszkańców
Długie Nowe		246	66	8,35	144	18,23	36	4,56
Długie Stare		917	217	27,46	567	71,76	133	16,83
Gołanice		494	122	15,44	301	38,10	71	8,99
Henrykowo		324	81	10,25	206	26,07	37	4,68
Krzycko Małe		370	68	8,61	239	30,25	63	7,97
Lasocice		825	176	22,28	523	66,19	126	15,95
Niechłód		421	95	12,02	257	32,53	69	8,73
Piotrowice		169	41	5,19	96	12,15	32	4,05
Przybyszewo		561	117	14,81	386	48,85	58	7,34
Strzyżewice		421	71	8,99	289	36,58	61	7,72
Święciechowa		2977	673	85,18	1873	237,06	431	54,55
	29 stycznia	28	8	2,69	17	5,71	3	1,01
	Akacjowa	3	1	0,34	2	0,67	0	0,00
	Boczna	8	1	0,34	6	2,02	1	0,34
	Czereśniowa	11	5	1,68	6	2,02	0	0,00
	Dojazdowa	0	0	0,00	0	0,00	0	0,00
	Franciszka Zubrzyckiego	40	13	4,37	21	7,05	6	2,02

	Generała Stanisława Maczka	5	0	0,00	5	1,68	0	0,00
	Generała Stefana Grota Roweckiego	30	7	2,35	21	7,05	2	0,67
	Generała Świerczewskiego	148	37	12,43	80	26,87	31	10,41
	Generała Tadeusza Kutrzeby	114	32	10,75	71	23,85	11	3,69
	Generała Zygmunta Berlinga	23	4	1,34	19	6,38	0	0,00
	Ignacego Krasickiego	0	0	0,00	0	0,00	0	0,00
	Jana Brzechwy	4	2	0,67	2	0,67	0	0,00
	Jesionowa	0	0	0,00	0	0,00	0	0,00
	Juliana Tuwima	0	0	0,00	0	0,00	0	0,00
	Klonowa	0	0	0,00	0	0,00	0	0,00
	Kolbego	166	41	13,77	109	36,61	16	5,37
	Kopernika	28	3	1,01	22	7,39	3	1,01
	Kosmonautów	5	2	0,67	3	1,01	0	0,00
	Kościelna	9	2	0,67	3	1,01	4	1,34
	Krzycka	150	32	10,75	95	31,91	23	7,73
	Lasocicka	176	40	13,44	111	37,29	25	8,40
	Leszczyńska	307	65	21,83	190	63,82	52	17,47
	Lipowa	194	61	20,49	99	33,25	34	11,42
	Ludowego Wojska Polskiego	27	2	0,67	17	5,71	8	2,69
	Majora Hubala	131	23	7,73	90	30,23	18	6,05
	Modrzewiowa	4	1	0,34	3	1,01	0	0,00
	Mórkowska	0	0	0,00	0	0,00	0	0,00
	Owocowa	24	8	2,69	16	5,37	0	0,00
	Paderewskiego	40	8	2,69	27	9,07	5	1,68
	Plac Majora Henryka Sucharskiego	31	7	2,35	22	7,39	2	0,67
	Plater	158	33	11,08	110	36,95	15	5,04
	Polna	11	4	1,34	7	2,35	0	0,00
	Powstańców Wielkopolskich	94	29	9,74	49	16,46	16	5,37
	Produkcyjna	28	10	3,36	18	6,05	0	0,00
	Rynek	85	17	5,71	56	18,81	12	4,03
	Rzemieślnicza	70	19	6,38	43	14,44	8	2,69
	Składowa	0	0	0,00	0	0,00	0	0,00
	Sportowa	35	5	1,68	23	7,73	7	2,35
	Strzelecka	44	7	2,35	25	8,40	12	4,03
	Szkolna	82	13	4,37	55	18,47	14	4,70
	Śmigielska	24	5	1,68	17	5,71	2	0,67
	Świętego Marka	15	3	1,01	8	2,69	4	1,34
	Topolowa	3	1	0,34	2	0,67	0	0,00
	Transportowa	0	0	0,00	0	0,00	0	0,00

	Ułańska	145	23	7,73	101	33,93	21	7,05
	Warzywna	33	8	2,69	19	6,38	6	2,02
	Wąska	2	0	0,00	1	0,34	1	0,34
	Wiśniowa	14	5	1,68	9	3,02	0	0,00
	Wodna	0	0	0,00	0	0,00	0	0,00
	Wolności	97	20	6,72	63	21,16	14	4,70
	Wschowska	174	33	11,08	112	37,62	29	9,74
	XX-lecia	43	5	1,68	31	10,41	7	2,35
	Zacisze	10	1	0,34	9	3,02	0	0,00
	Zakątek	1	0	0,00	0	0,00	1	0,34
	Zielona	10	0	0,00	10	3,36	0	0,00
	Zwycięstwa	93	27	9,07	48	16,12	18	6,05
Trzebiny		**176**	**37**	**4,68**	**118**	14,93	**21**	**2,66**
SUMA		**7901**	**1764**		**4999**		**1138**	

Źródło: opracowanie własne na podstawie danych gminy

W porównaniu do ogółu mieszkańców najwięcej osób w wieku poprodukcyjnym zamieszkuje w Święciechowie przy ulicy Leszczyńskiej, Lipowej, Świerczewskiego, Wschowskiej, a także w sołectwie Długie Stare oraz Lasocice.

Urodzenia i zgony w 2016 roku w gminie Święciechowa według sołectw przedstawia poniższa tabela.

Tabela 2. Urodzenia i zgony w gminie Święciechowa w 2016 roku

Nazwa sołectwa	Ulice	Urodzenia	Urodzenia na 1000 mieszkańców	Zgony	Zgony na 1000 mieszkańców
Długie Nowe		**3**	**0,38**	**2**	0,25
Długie Stare		**13**	**1,65**	**10**	1,27
Gołanice		**10**	**1,27**	**5**	0,63
Henrykowo		**2**	**0,25**	**3**	0,38
Krzycko Małe		**4**	**0,51**	**3**	0,38
Lasocice		**12**	**1,52**	**3**	0,38
Niechłód		**4**	**0,51**	**5**	0,63
Piotrowice		**2**	**0,25**	**1**	0,13
Przybyszewo		**6**	**0,76**	**4**	0,51
Strzyżewice		**1**	**0,13**	**3**	0,38
Święciechowa		**39**	**4,94**	**18**	2,28
	29 stycznia	0	0,00	1	0,34
	Akacjowa	0	0,00	0	0,00
	Boczna	0	0,00	0	0,00
	Czereśniowa	2	0,67	0	0,00
	Dojazdowa	0	0,00	0	0,00
	Franciszka Zubrzyckiego	0	0,00	0	0,00
	Generała Stanisława Maczka	0	0,00	1	0,34
	Generała Stefana Grota Roweckiego	0	0,00	0	0,00
	Generała Świerczewskiego	1	0,34	0	0,00

	Generała Tadeusza Kutrzeby	0	0,00	0	0,00
	Generała Zygmunta Berlinga	0	0,00	0	0,00
	Ignacego Krasickiego	0	0,00	0	0,00
	Jana Brzechwy	1	0,34	0	0,00
	Jesionowa	0	0,00	0	0,00
	Juliana Tuwima	0	0,00	0	0,00
	Klonowa	0	0,00	0	0,00
	Kolbego	0	0,00	0	0,00
	Kopernika	0	0,00	1	0,34
	Kosmonautów	0	0,00	0	0,00
	Kościelna	0	0,00	0	0,00
	Krzycka	3	1,01	1	0,34
	Lasocicka	2	0,67	4	1,34
	Leszczyńska	8	2,69	1	0,34
	Lipowa	4	1,34	0	0,00
	Ludowego Wojska Polskiego	0	0,00	0	0,00
	Majora Hubala	1	0,34	0	0,00
	Modrzewiowa	0	0,00	0	0,00
	Mórkowska	0	0,00	0	0,00
	Owocowa	2	0,67	0	0,00
	Paderewskiego	1	0,34	1	0,34
	Plac Majora Henryka Sucharskiego	1	0,34	0	0,00
	Plater	1	0,34	0	0,00
	Polna	0	0,00	1	0,34
	Powstańców Wielkopolskich	0	0,00	1	0,34
	Produkcyjna	1	0,34	0	0,00
	Rynek	1	0,34	2	0,67
	Rzemieślnicza	1	0,34	0	0,00
	Składowa	0	0,00	0	0,00
	Sportowa	1	0,34	0	0,00
	Strzelecka	0	0,00	0	0,00
	Szkolna	2	0,67	0	0,00
	Śmigielska	0	0,00	0	0,00
	Świętego Marka	0	0,00	0	0,00
	Topolowa	0	0,00	0	0,00
	Transportowa	0	0,00	0	0,00
	Ułańska	1	0,34	2	0,67
	Warzywna	1	0,34	0	0,00
	Wąska	0	0,00	0	0,00
	Wiśniowa	1	0,34	0	0,00
	Wodna	0	0,00	0	0,00
	Wolności	0	0,00	1	0,34
	Wschowska	3	1,01	0	0,00
	XX-lecia	0	0,00	1	0,34
	Zacisze	0	0,00	0	0,00
	Zakątek	0	0,00	0	0,00

	Zielona	0	0,00	0	0,00
	Zwycięstwa	1	0,34	0	0,00
Trzebiny		1	0,13	2	0,25
SUMA		98		59	

Źródło: opracowanie własne na podstawie danych gminy

Jak wynika z powyższej tabeli w 2016 roku w gminie Święciechowa odnotowano więcej urodzeń niż zgonów. Najwięcej dzieci urodziło się w sołectwie Święciechowa, Gołanice, Lasocice i Długie Stare. Natomiast najwięcej zgonów nastąpiło w sołectwach Długie Stare i Święciechowa. W sołectwie Święciechowa najwięcej zgonów odnotowano przy ul. Rynek, Ułańskiej i Lasocickiej. W 2016 roku zarejestrowano 181 zameldowań na pobyt stały na terenie gminy Święciechowa oraz 62 wymeldowania z gminy.

2.2. Bezrobocie

Liczba bezrobotnych w gminie Święciechowa w roku 2016 wynosiła 148 osób (95 kobiet i 53 mężczyzn). Liczba ta spadła od roku 2012 o 143 , ponieważ wcześniej (w latach 2011-2012) utrzymywał się trend wzrastający. W gminie występuje również bezrobocie ukryte, ponieważ część osób nie jest zarejestrowana w Powiatowym Urzędzie Pracy.

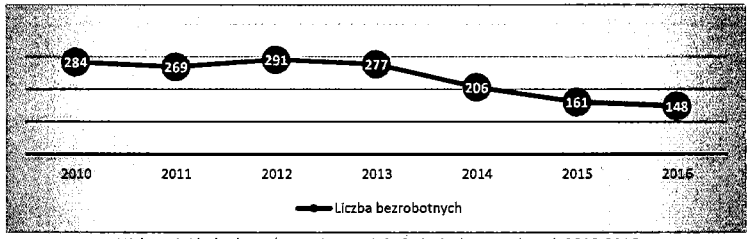

Wykres 4. Liczba bezrobotnych w gminie Swięciechowa w latach 2010-2016
Źródło: Opracowanie własne na podstawie danych GUS

Najbardziej miarodajną informacją o intensywności bezrobocia jest wskaźnik udziału bezrobotnych zarejestrowanych w liczbie ludności w wieku produkcyjnym. Wartości wskaźnika wskazują, że najbardziej niekorzystna sytuacja w gminie Święciechowa występowała w 2012 roku (5,9 %). Należy jednak podkreślić, że udział liczby zarejestrowanych bezrobotnych w liczbie ludności w wieku produkcyjnym zdecydowanie zmalał z 5,9 % w 2012 roku do 2,9% w 2016 roku.

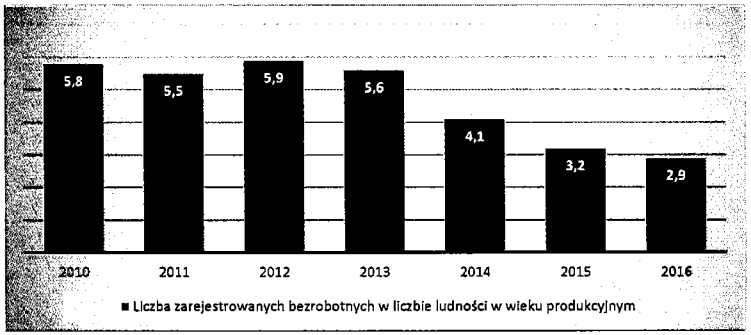

Wykres 5. Liczba zarejestrowanych bezrobotnych w liczbie ludności w wieku produkcyjnym w gminie Święciechowa w latach 2010-2016
Źródło: Opracowanie własne na podstawie danych GUS

Według statystyk udział kobiet w strukturze osób bezrobotnych w gminie Święciechowa stanowił 59,6%, gdzie w powiecie leszczyńskim było to 59,0%, a w województwie wielkopolskim – 57,7%.

Z danych Powiatowego Urzędu Pracy w Lesznie wynika, że w gminie Święciechowa mieszka wiele osób bezrobotnych – 148, w tym długotrwale bezrobotnych (pozostających bez pracy dłużej niż 12 miesięcy) – 61 osób. Wykształcenie osób bezrobotnych przedstawia się następująco: 41 osób z wykształceniem podstawowym, 45 osób z wykształceniem zasadniczym zawodowym, 11 osób posiada wykształcenie średnie ogólnokształcące, 35 osób – średnie zawodowe i policealne, a 16 osób posiada wykształcenie wyższe.

Tabela 3. Bezrobocie w gminie Święciechowa w 2016 roku

Nazwa sołectwa	Ulice	Liczba bezrobotnych ogółem	Liczba bezrobotnych ogółem na 1000 mieszkańców	Liczba bezrobotnych długotrwale	Liczba bezrobotnych długotrwale na 1000 mieszkańców	Wykształcenie					
						Podstawowe	Gimnazjalne	Zasadnicze zawodowe	Średnie ogólnokształcące	Policealne /Średnie zawodowe	Wyższe (w tym licencjat)
Długie Nowe		3	0,38	1	0,13	1	0	2	0	0	0
Długie Stare		20	2,58	5	0,63	10	0	3	0	7	0
Gołanice		9	1,14	4	0,51	3	0	6	0	0	0
Henrykowo		5	0,63	5	0,63	1	0	3	0	0	1
Krzycko Małe		7	0,89	2	0,25	2	0	3	1	0	1
Lasocice		11	1,39	6	0,76	2	0	3	3	3	0
Niechłód		10	1,27	6	0,76	3	0	4	0	3	0
Piotrowice		1	0,13	1	0,13	1	0	0	0	0	0
Przybyszewo		11	1,39	3	0,38	0	0	3	1	4	3
Strzyżewice		13	1,65	5	0,63	3	0	3	2	5	0
Święciechowa		54	6,83	23	2,91	14	0	13	4	13	10
	29 stycznia	1	0,34	0	0,00	0	0	1	0	0	0
	Akacjowa	0	0,00	0	0,00	0	0	0	0	0	0
	Boczna	0	0,00	0	0,00	0	0	0	0	0	0
	Czereśniowa	1	0,34	1	0,34	0	0	0	0	0	1
	Dojazdowa	0	0,00	0	0,00	0	0	0	0	0	0
	Franciszka Zubrzyckiego	2	0,67	2	0,67	0	0	0	0	1	1
	Generała Stanisława Maczka	1	0,34	1	0,34	0	0	0	1	0	0
	Generała Stefana Grota Roweckiego	0	0,00	0	0,00	0	0	0	0	0	0
	Generała Świerczewskiego	2	0,67	2	0,67	0	0	0	0	1	1

	Generała Tadeusza Kutrzeby	0	0,00	0	0,00	0	0	0	0	0	0
	Generała Zygmunta Berlinga	1	0,34	0	0,00	0	0	0	0	1	0
	Ignacego Krasickiego	0	0,00	0	0,00	0	0	0	0	0	0
	Jana Brzechwy	0	0,00	0	0,00	0	0	0	0	0	0
	Jesionowa	0	0,00	0	0,00	0	0	0	0	0	0
	Juliana Tuwima	0	0,00	0	0,00	0	0	0	0	0	0
	Klonowa	0	0,00	0	0,00	0	0	0	0	0	0
	Kolbego	3	1,01	1	0,34	0	0	1	0	2	0
	Kopernika	2	0,67	1	0,34	1	0	1	0	0	0
	Kosmonautów	0	0,00	0	0,00	0	0	0	0	0	0
	Kościelna	0	0,00	0	0,00	0	0	0	0	0	0
	Krzycka	4	1,34	1	0,34	2	0	1	0	0	1
	Lasocicka	2	0,67	1	0,34	1	0	0	0	1	0
	Leszczyńska	4	1,34	1	0,34	1	0	0	0	3	0
	Lipowa	1	0,34	1	0,34	0	0	0	1	0	0
	Ludowego Wojska Polskiego	1	0,34	0	0,00	0	0	1	0	0	0
	Majora Hubala	4	1,34	2	0,67	1	0	1	0	0	2
	Modrzewiowa	0	0,00	0	0,00	0	0	0	0	0	0
	Mórkowska	0	0,00	0	0,00	0	0	0	0	0	0
	Owocowa	0	0,00	0	0,00	0	0	0	0	0	0
	Paderewskiego	2	0,67	0	0,00	1	0	0	1	0	0
	Plac Majora Henryka Sucharskiego	2	0,67	0	0,00	0	0	1	0	1	0
	Piaster	2	0,67	1	0,34	0	0	2	0	0	0
	Polna	0	0,00	0	0,00	0	0	0	0	0	0
	Powstańców Wielkopolskich	1	0,34	0	0,00	0	0	1	0	0	0
	Produkcyjna	1	0,34	1	0,34	0	0	0	1	0	0

	Rynek	0	0,00	0	0,00	0	0	0	0	0	0
	Rzemieślnicza	0	0,00	0	0,00	0	0	0	0	0	0
	Składowa	0	0,00	0	0,00	0	0	0	0	0	0
	Sportowa	1	0,34	1	0,34	0	0	0	0	0	1
	Strzelecka	0	0,00	0	0,00	0	0	0	0	0	0
	Szkolna	1	0,34	0	0,00	0	0	0	0	1	0
	Śmigielska	0	0,00	0	0,00	0	0	0	0	0	0
	Świętego Marka	0	0,00	0	0,00	0	0	0	0	0	0
	Topolowa	0	0,00	0	0,00	0	0	0	0	0	0
	Transportowa	0	0,00	0	0,00	0	0	0	0	0	0
	Ułańska	4	1,34	1	0,34	2	0	1	0	0	1
	Warzywna	1	0,34	1	0,34	0	0	0	0	1	0
	Wąska	0	0,00	0	0,00	0	0	0	0	0	0
	Wiśniowa	1	0,34	0	0,00	0	0	0	0	0	1
	Wodna	0	0,00	0	0,00	0	0	0	0	0	0
	Wolności	2	0,67	1	0,34	1	0	1	0	0	0
	Wschowska	5	1,68	3	1,01	3	0	1	0	1	0
	XX-lecia	1	0,34	0	0,00	1	0	0	0	0	0
	Zacisze	0	0,00	0	0,00	0	0	0	0	0	0
	Zakątek	0	0,00	0	0,00	0	0	0	0	0	0
	Zielona	0	0,00	0	0,00	0	0	0	0	0	0
	Zwycięstwa	1	0,34	0	0,00	0	0	0	0	0	1
Trzebiny		4	0,51	0	0,00	1	0	2	0	0	1
SUMA		148		61		41	0	45	11	35	16

Źródło: dane Powiatowego Urzędu Pracy w Lesznie

Rysunek 3. Rozkład największej liczby osób bezrobotnych w Święciechowie według ulic
Źródło: opracowanie własne

2.3. Ubóstwo

W 2015 roku wsparciem systemu pomocy społecznej w gminie Święciechowa objęto 149 gospodarstw domowych. Powyżej kryterium dochodowego są 66 gospodarstwa domowe, a poniżej 83. Poniżej kryterium dochodowego znajduje się aż 245 osób korzystających z pomocy społecznej, a powyżej 151 osoby.



Wykres 6. Gospodarstwa domowe korzystające z pomocy społecznej wg kryterium dochodowego w gminie Święciechowa w latach 2010-2015
Źródło: Opracowanie własne na podstawie danych GUS

W 2016 roku w gminie Święciechowa z pomocy społecznej korzystano głównie z powodu długotrwałej i ciężkiej choroby (108 rodzin). Kolejnymi powodami były: ubóstwo (93 rodziny), niepełnosprawność (81 rodzin), bezrobocie (54 rodziny), bezradność w sprawach opiekuńczo-wychowawczych (33 rodziny), rodziny niepełne (28 rodzin), potrzeba ochrony macierzyństwa (27 rodzin), wielodzietność (9 rodzin), alkoholizm (9 rodzin) i bezdomność (7 rodzin).



Wykres 7. Powody korzystania z pomocy społecznej w gminie Święciechowa w 2016 roku
Źródło: Opracowanie własne na podstawie danych gminy Swięciechowa

Poniższa tabela przedstawia liczbę osób korzystających z zasiłków pomocy społecznej w 2016 roku w gminie Święciechowa. Wg danych gminy korzystało z niej 126 rodzin.

Tabela 4. Pomoc społeczna w gminie Święciechowa w 2016 roku

Sołectwo	Ulica	Liczba osób, którym udzielono zasiłki	Liczba osób, którym udzielono zasiłki na 1000 mieszkańców	Liczba rodzin, którym udzielono zasiłki	Liczba rodzin, którym udzielono zasiłki na 1000 mieszkańców	Powody korzystania z pomocy społecznej
Długie Nowe		7	0,90	1	0,13	Ubóstwo, bezrobocie, alkoholizm, wielodzietność
Długie Stare		25	3,21	16	2,06	Ubóstwo, bezrobocie, niepełnosprawność, alkoholizm
Gołanice		21	2,70	8	1,03	Ubóstwo, bezrobocie, niepełnosprawność, przewlekła choroba, rodzina niepełna, wielodzietność
Henrykowo		20	2,57	10	1,29	Niepełnosprawność, ubóstwo, bezrobocie, alkoholizm
Krzycko Małe		2	0,26	1	0,13	Długotrwała choroba
Lasocice		79	10,16	18	2,31	Ubóstwo, bezrobocie, niepełnosprawność, ochrona macierzyństwa, przewlekła choroba
Niechłód		29	3,73	12	1,54	Alkoholizm, niepełnosprawność, przewlekła choroba, wielodzietność, bezrobocie, ubóstwo
Piotrowice		4	0,51	1	0,13	Wielodzietność, rodzina niepełna
Przybyszewo		23	2,96	8	1,03	Ubóstwo, bezrobocie, niepełnosprawność, alkoholizm
Strzyżewice		6	0,77	4	0,51	Niepełnosprawność, bezrobocie, przewlekła choroba, ubóstwo, alkoholizm
Święciechowa		104	13,37	43	5,53	
	29 stycznia	7	2,42	2	0,69	Niepełnosprawność, przewlekła choroba
	Akacjowa	0	0,00	0	0,00	
	Boczna	0	0,00	0	0,00	

[redacted]	Czereśniowa	0	0,00	0	0,00	
[redacted]	Dojazdowa	0	0,00	0	0,00	
[redacted]	Franciszka Zubrzyckiego	0	0,00	0	0,00	
[redacted]	Generała Stanisława Maczka	0	0,00	0	0,00	
[redacted]	Generała Stefana Grota Roweckiego	0	0,00	0	0,00	
[redacted]	Generała Świerczewskiego	2	0,69	1	0,35	Niepełnosprawność
[redacted]	Generała Tadeusza Kutrzeby	0	0,00	0	0,00	
[redacted]	Generała Zygmunta Berlinga	0	0,00	0	0,00	
[redacted]	Ignacego Krasickiego	0	0,00	0	0,00	
[redacted]	Jana Brzechwy	0	0,00	0	0,00	
[redacted]	Jesionowa	0	0,00	0	0,00	
[redacted]	Juliana Tuwima	0	0,00	0	0,00	
[redacted]	Klonowa	0	0,00	0	0,00	
[redacted]	Kolbego	0	0,00	0	0,00	
[redacted]	Kopernika	3	1,04	1	0,35	Bezrobocie, ubóstwo, samotne wychowywanie
[redacted]	Kosmonautów	4	1,38	2	0,69	Bezrobocie, ubóstwo, niepełnosprawność, rodzina niepełna
[redacted]	Kościelna	0	0,00	0	0,00	
[redacted]	Krzycka	11	3,81	3	1,04	Przewlekła choroba, ubóstwo, wielodzietność, niepełnosprawność
[redacted]	Lasocicka	2	0,69	2	0,69	Niepełnosprawność, przewlekła choroba ubóstwo, alkoholizm
[redacted]	Leszczyńska	5	1,73	2	0,69	Bezrobocie, niepełnosprawność, ubóstwo
[redacted]	Lipowa	5	1,73	3	1,04	Niepełnosprawność przewlekła choroba, bezrobocie
[redacted]	Ludowego Wojska Polskiego	0	0,00	0	0,00	
[redacted]	Majora Hubala	2	0,69	1	0,35	Bezrobocie, ubóstwo , przewlekła choroba
[redacted]	Modrzewiowa	0	0,00	0	0,00	
[redacted]	Mórkowska	0	0,00	0	0,00	
[redacted]	Owocowa	0	0,00	0	0,00	

[redacted]	Paderewskiego	5	1,73	2	0,69	Niepełnosprawność, ubóstwo, alkoholizm, rodzina niepełna
[redacted]	Plac Majora Henryka Sucharskiego	0	0,00	0	0,00	
[redacted]	Plater	2	0,69	1	0,35	Bezrobocie, rodzina niepełna, ubóstwo
[redacted]	Polna	3	1,04	1	0,35	Niepełnosprawność, przewlekła choroba, rodzina niepełna
[redacted]	Powstańców Wielkopolskich	0	0,00	0	0,00	
[redacted]	Produkcyjna	0	0,00	0	0,00	
[redacted]	Rynek	5	1,73	2	0,69	Niepełnosprawność, ubóstwo, potrzeba ochrony macierzyństwa, wielodzietność
[redacted]	Rzemieślnicza	7	2,42	1	0,35	Wielodzietność
[redacted]	Składowa	0	0,00	0	0,00	
[redacted]	Sportowa	3	1,04	1	0,35	Bezrobocie, ubóstwo
[redacted]	Strzelecka	0	0,00	0	0,00	
[redacted]	Szkolna	0	0,00	0	0,00	
[redacted]	Śmigielska	2	0,69	1	0,35	Niepełnosprawność, ubóstwo, przewlekła choroba
[redacted]	Świętego Marka	0	0,00	0	0,00	
[redacted]	Topolowa	0	0,00	0	0,00	
[redacted]	Transportowa	0	0,00	0	0,00	
[redacted]	Ułańska	10	3,46	4	1,38	Niepełnosprawność, przewlekła choroba, bezrobocie, ochrona macierzyństwa
[redacted]	Warzywna	0	0,00	0	0,00	
[redacted]	Wąska	0	0,00	0	0,00	
[redacted]	Wiśniowa	0	0,00	0	0,00	
[redacted]	Wodna	0	0,00	0	0,00	
[redacted]	Wolności	11	3,81	4	1,38	Bezrobocie, ubóstwo, rodzina niepełna
[redacted]	Wschowska	13	4,50	7	2,42	Niepełnosprawność, przewlekła choroba, rodzina niepełna, bezrobocie, ubóstwo
[redacted]	XX-lecia	2	0,69	2	0,69	Niepełnosprawność, alkoholizm, bezrobocie
[redacted]	Zacisze	0	0,00	0	0,00	
[redacted]	Zakątek	0	0,00	0	0,00	
[redacted]	Zielona	0	0,00	0	0,00	
[redacted]	Zwycięstwa	0	0,00	0	0,00	

Trzebiny	9	1,16	4	0,51	Przewlekła choroba, niepełnosprawność, ubóstwo, alkoholizm
SUMA	329		126		

Źródło: dane gminy Święciechowa

W gminie Święciechowa najwięcej rodzin korzystających ze wsparcia pomocy społecznej zamieszkuje w sołectwach Święciechowa, Lasocice, Niechłód oraz Długie Stare. W sołectwie Święciechowa problem ten jest najbardziej widoczny przy ulicach: 29 Stycznia, Krzyckiej, Ułańskiej, Wolności i Wschowskiej.

Rysunek 4. Pomoc społeczna w Święciechowie
Źródło: opracowanie własne

2.4. Przemoc

Z danych Komendy Miejskiej Policji w Lesznie wynika, że na terenie gminy Święciechowa w 2016 roku założono 13 Niebieskich Kart. W sołectwach Lasocice, Niechłód, Gołanice założono po jednej Niebieskiej Karcie, natomiast w sołectwie Henrykowo – 2. Czynności przy łącznie 8 Niebieskich Kartach prowadzono w sołectwach Długie Stare i Święciechowa.

Tabela 5. Niebieskie Karty w gminie Święciechowa w 2016 roku

Sołectwa	Niebieskie karty	Niebieskie karty na 1000 mieszkańców
Długie Nowe	0	0,00
Długie Stare	4	5,06
Gołanice	1	1,27
Henrykowo	2	2,53
Krzycko Małe	0	0,00
Lasocice	1	1,27
Niechłód	1	1,27
Piotrowice	0	0,00
Przybyszewo	0	0,00
Strzyżewice	0	0,00
Święciechowa	4	5,06
Trzebiny	0	0,00
SUMA	13	

Źródło: Opracowanie własne na podstawie danych Komendy Miejskiej Policji w Lesznie

2.5. Bezpieczeństwo

Wg danych Komendy Miejskiej Policji w Lesznie w 2016 roku w gminie odnotowano 329 wykroczeń, w których prowadzono czynności wyjaśniające. Wskaźnik wykrywalności w 2016 roku wynosił 95,59% i był znacznie wyższy niż w roku 2015 (88,52%). Liczbę przestępstw stwierdzonych oraz przestępstw wykrytych w latach 2014-2016 przedstawia wykres poniżej.

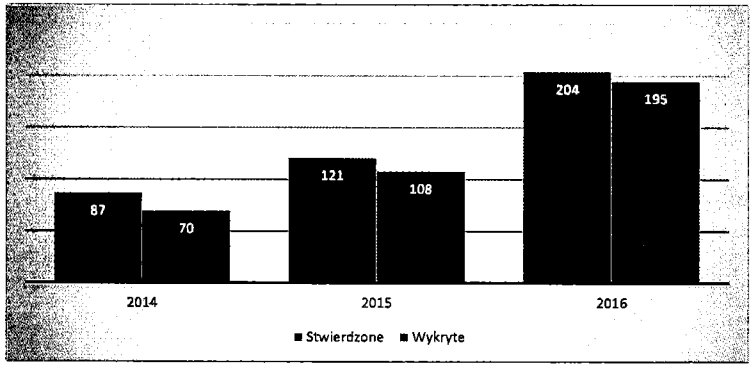

Wykres 8. Przestępstwa stwierdzone i wykryte w gminie Święciechowa w latach 2014-2016
Źródło: Opracowanie własne na podstawie danych z Komendy Miejskiej Policji w Lesznie

W sołectwie Święciechowa miało miejsce najwięcej wykroczeń (131). Na drugim miejscu znalazły się Strzyżewice (40 wykroczeń). Równie dużo wykroczeń odnotowano w sołectwie Krzycko Małe (38). Całość obrazuje tabela poniżej.

Tabela 6. Wykroczenia w gminie Święciechowa w 2016 roku

Sołectwa	Wykroczenia	Wykroczenia na 1000 mieszkańców
Długie Nowe	1	0,13
Długie Stare	26	3,29
Gołanice	20	2,53
Henrykowo	12	1,52
Krzycko Małe	38	4,81
Lasocice	13	1,65
Niechłód	20	2,53
Piotrowice	11	1,39
Przybyszewo	16	2,03
Strzyżewice	40	5,06
Święciechowa	131	16,58
Trzebiny	1	0,13
SUMA	329	

Źródło: Opracowanie własne na podstawie danych Komendy Miejska Policji w Lesznie

2.6. EDUKACJA

Na terenie gminy Święciechowa znajdują się liczne placówki oświatowe oferujące edukację na poziomie przedszkolnym, podstawowym i gimnazjalnym. Wśród nich można wyróżnić placówki:

- Przedszkole Samorządowe w Święciechowie, z oddziałami: w Długiem Starem, w Lasocicach, w Niechłodzie i w Gołanicach,
- Szkoła Podstawowa im. Marii Skłodowskiej-Curie w Święciechowie,
- Szkoła Podstawowa w Lasocicach,
- Szkoła Podstawowa – Długie Stare.

W gminie Święciechowa nie ma żłobka.

Tabela 7. Liczba uczniów w placówkach oświatowych w gm. Święciechowa w latach 2010-2015

	2010	2011	2012	2013	2014	2015	trend 2010/2015
Liczba dzieci w przedszkolach	200	214	231	252	234	182	spadek
Liczba uczniów w szkołach podstawowych	404	407	401	401	425	474	wzrost
Liczba uczniów gimnazjów	191	177	156	167	171	177	spadek

Źródło: Opracowanie własne na podstawie danych GUS

Powyższa tabela przedstawia liczbę dzieci uczęszczających do przedszkoli, a także liczbę uczniów kształcących się w szkołach podstawowych i gimnazjalnych. Niepokojącym trendem jest ogólny spadek liczby uczniów, z wyjątkiem dzieci uczęszczających do szkół

podstawowych. Liczba miejsc w przedszkolach na terenie gminy jest wystarczająca. Sytuację tę przedstawia poniższa tabela.

Tabela 8. Wychowanie przedszkolne w gminie Święciechowa w latach 2010-2015

	Liczba dzieci	Liczba miejsc
2010	200	228
2011	214	228
2012	231	232
2013	252	232
2014	234	232
2015	182	212

Źródło: Opracowanie własne na podstawie danych GUS

W gminie Święciechowa nie ma szkół ponadgimnazjalnych.

2.7. AKTYWNOŚĆ OBYWATELSKA

Ważną rolę w gminie Święciechowa odgrywają liczne organizacje społeczne działające na terenie gminy – pełniące istotną rolę w aktywizacji mieszkańców.

Mieszkańcy gminy Święciechowa zrzeszają się i współpracują w różnego rodzaju formach, co ma bardzo pozytywny wpływ na ożywienie życia społeczno-gospodarczego w gminie. Na terenie gminy funkcjonują, między innymi:

- Zespół Pieśni i Tańca „Marynia",
- Zespół Śpiewaczy „Wiola", „Cecylia", „Razem Raźniej",
- Zespół Pieśni Dawnej „Karolinki",
- Klub Sportowy „Kormoran" Święciechowa,
- Ludowy Klub Sportowy „Błękitni" Niechłód,
- Klub Sportowy „Iskra" Długie Stare,
- Uczniowski Klub Sportowy Dragon Długie Stare,
- Jeździecki Klub Sportowy w Przybyszewie,
- Jeździecki Klub Sportowy HBC w Lasocicach,
- Fundacja Centrum Aktywności Twórczej w Lasocicach,
- Fundacja E-Muzeum im. Renaty Klak w Święciechowie,
- Klub Żołnierzy Rezerwy Ligi Obrony Kraju,
- Ognisko Muzyczne działające przy Samorządowym Ośrodku Kultury,
- Sekcja plastyczna działająca przy Samorządowym Ośrodku Kultury ,
- Stowarzyszenie „Akademia Piłkarska ELPA Święciechowa",

- Klub Sportowy Kormoran Święciechowa,
- Stowarzyszenie „ZMW",
- Stowarzyszenie „Krzycka Wyspa Marzeń",
- Polski Związek Emerytów, Rencistów i Inwalidów,
- Stowarzyszenie „Strzelcy Święciechowscy",
- Stowarzyszenie Aktywni dla Gołanic,
- Stowarzyszenie Rozwoju Digitalizacji Dóbr Kultury w Święciechowie,
- Stowarzyszenie MOŻEMY,
- Towarzystwo Przyjaciół Strzyżewic,
- Stowarzyszenie „Przyjaciół Szkoły i Rozwoju Wsi Długie Stare"
- Ochotnicza Straż Pożarna w Święciechowie,
- Ochotnicza Straż Pożarna Długie Nowe,
- Ochotnicza Straż Pożarna Długie Stare,
- Ochotnicza Straż Pożarna Gołanice,
- Ochotnicza Straż Pożarna Krzycko Małe,
- Ochotnicza Straż Pożarna Lasocice,
- Ochotnicza Straż Pożarna Niechłód,
- Ochotnicza Straż Pożarna Przybyszewo,
- Ochotnicza Straż Pożarna Trzebiny.

Organizacje i stowarzyszenia działają w wielu dziedzinach życia społecznego m.in. w celu wspierania działalności szkół i przedszkoli. Aktywizują seniorów i mieszkańców poszczególnych wsi oraz zrzeszają różne grupy społeczne.

Frekwencja wyborcza w wyborach do Sejmu i Senatu Rzeczpospolitej Polskiej w 2015 roku wynosiła w Święciechowie 44,33%. W powiecie leszczyńskim wskaźnik był zbliżony (44,71%), w województwie wielkopolskim wynosił 50,16%, a w całej Polsce 50,91%. Wynika z tego, że frekwencja w Święciechowie była najniższa. W wyborach prezydenckich w 2015 roku frekwencja w Święciechowie wynosiła 47,21%. Dla powiatu leszczyńskiego wskaźnik ten był wyższy (50,30%). W Wielkopolsce udział w głosowaniu wyniósł 55,34%, a w Polsce była to wartość 48,96%.

2.8. KULTURA I TURYSTYKA

Gmina Święciechowa posiada w swojej ofercie różne formy wypoczynku. Do walorów turystycznych gminy należą malownicze krajobrazy z lasami i jeziorami, ciekawe zabytki, ciągle żywe tradycje i obrzędy ludowe. Na obszarze gminy znajdują się fragmenty kilku parków: Przemęcki Park Krajobrazowy, Obszary Chronionego Krajobrazu, do których zalicza się: Kompleks leśny Śmigiel-Święciechowa, kompleks Krzywińsko-Osiecki wraz z zadrzewieniem gen. Dezyderego Chłapowskiego i kompleks leśny Osieczna-Góra. Na terenie gminy odbywa się wiele imprez, wśród których wyróżniają się: Powiatowy Przegląd Zespołów Śpiewaczych czy Rejonowe Zawody Sikawek Konnych. Dogodna sieć dróg i ścieżek leśnych stanowi bazę do uprawiania turystyki rowerowej i konnej. Organizowany jest również Gminny Rajd Rowerowy. Nad Jeziorem Krzyckim w Gołanicach znajduje się kąpielisko strzeżone oraz tereny plażowe. W gminie są również atrakcyjne miejsca dla wędkarzy, zbierających jagody i grzyby.

Mieszkańcy gminy mogą także korzystać z placówki bibliotecznej. Biblioteka Publiczna Gminy Święciechowa dysponuje blisko 21 tysiącami woluminów i w znacznej części zaspokaja potrzeby czytelników. Biblioteka organizuje imprezy czytelnicze, literackie, artystyczne, konkursy, lekcje biblioteczne, które inspirują do twórczych poczynań w dziedzinie literatury. W placówce na bieżąco przygotowywane są różnego rodzaju wystawy i gazetki związane z rocznicami literackimi.

Liczba czytelników wzrosła na przestrzeni lat 2010/2012 natomiast w latach 2012/2015 liczba czytelników znacznie zmalała. Biblioteka umożliwia korzystanie z komputera i internetu bezprzewodowego oraz usług ksero.

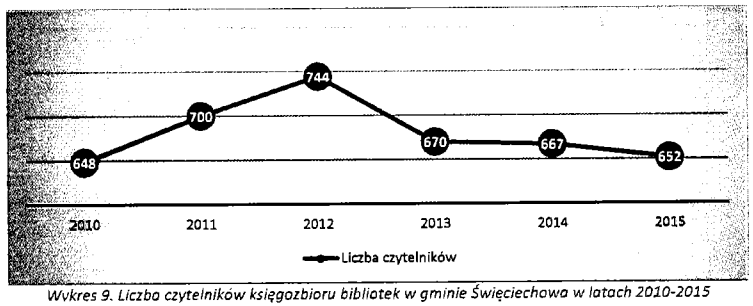

Wykres 9. Liczba czytelników księgozbioru bibliotek w gminie Święciechowa w latach 2010-2015
Źródło: Opracowanie własne na podstawie danych GUS

W gminie Święciechowa nie ma kina, ale dużą rolę odgrywa Samorządowy Ośrodek Kultury w Święciechowie. Jego głównym celem jest zaspokajanie potrzeb kulturalnych mieszkańców gminy poprzez edukację kulturalną ze szczególnym uwzględnieniem dzieci i młodzieży, tworzenie warunków do rozwijania amatorskiego ruchu artystycznego i popieranie inicjatyw społecznych, a także organizowanie działalności rozrywkowej imprez rekreacyjno-sportowych.

Zauważalna jest jednakże tendencja spadkowa w liczbie imprez organizowanych przez gminę. Głównie tendencja ta dotyczy: wystaw, festiwali i przeglądów artystycznych, koncertów, występów artystów i zespołów zawodowych, prelekcji, spotkań, wykładów, imprez turystycznych i sportowo- rekreacyjnych, konkursów i warsztatów. Cieszą się one jednak dużym zainteresowaniem wśród mieszkańców, gdyż z roku na rok bierze w nich udział coraz większa liczba uczestników.



Wykres 10. Liczba imprez kulturalnych organizowanych w Święciechowa w latach 2013-2016
Źródło: Opracowanie własne na podstawie danych GUS

W imprezach bierze udział 6 432 mieszkańców, czyli 81,39% wszystkich mieszkańców. Ponadto na terenie gminy działają takie organizacje kulturowe, jak:

- Zespół Pieśni i Tańca „Marynia",
- Zespół Śpiewaczy „Wiola",
- Zespół Śpiewaczy „Cecylia",
- Zespół Śpiewaczy „Razem Raźniej",
- Zespół Pieśni Dawnej „Karolinki",

Do najważniejszych imprez cyklicznych organizowanych na terenie gminy zaliczamy:

- Powiatowy Przegląd Zespołów Śpiewaczych,
- Rejonowe Zawody Sikawek Konnych,
- Noc muzeów,

- Gminny Konkurs Recytatorski,
- Wspólne Kolędowanie w Lasocicach,
- Kolędowanie Zespołów Śpiewaczych,
- Konkurs Potraw Wigilijnych,
- Przegląd Pieśni Patriotycznej.

Tego typu wydarzenia kreują pozytywny wizerunek gminy oraz zwiększają jej atrakcyjność, są także ciekawą formą integracji mieszkańców.

2.9. BADANIE ANKIETOWE

W lipcu i sierpniu 2017 roku zostało przeprowadzone badanie ankietowe, które swym zasięgiem obejmowało mieszkańców gminy Święciechowa. Miało ono na celu wskazanie przestrzeni, które zdaniem mieszkańców powinny zostać zrewitalizowane, ale także pokazać miało na jakie problemy zwracają uwagę sami mieszkańcy gminy.

Wyniki badania wykazały, że największą uwagę zwraca się na zdegradowane sołectwa Święciechowa (24%), a także Gołanice (17%) czy Lasocice (11%) oraz w mniejszym stopniu Krzycko Małe (9%), Niechłód (9%), Długie Nowe (7%) i Piotrowice (7%). Rozkład odpowiedzi dotyczących wskazania miejsca, które należy zrewitalizować przedstawia wykres poniżej.

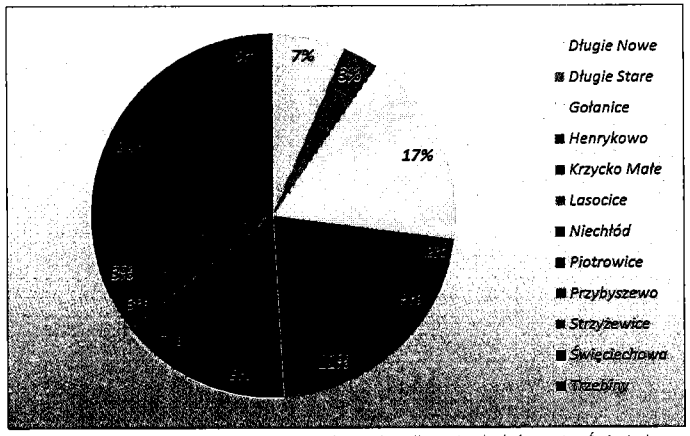

Wykres 11. Miejsca, które powinno się zrewitalizować według mieszkańców gminy Święciechowa
Źródło: opracowanie własne

Zdaniem ankietowanych w Święciechowie występują następujące problemy społeczne: słaba integracja lokalnej społeczności, alkoholizm oraz słaba współpraca między instytucjami publicznymi a mieszkańcami. Rzadziej wymieniane były: problemy z opieką nad dziećmi do 6 lat, bezradność, starzenie się społeczeństwa i bezrobocie. Pojedyncze odpowiedzi dotyczyły też ciężkich chorób/niepełnosprawności, kradzieży, przemocy w rodzinie oraz ubóstwa. Całość obrazuje wykres poniżej.

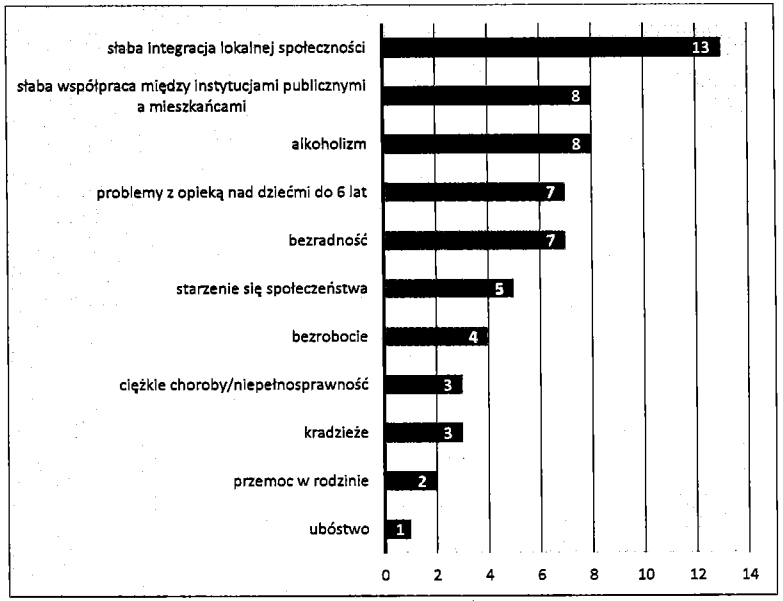

Wykres 12. Problemy społeczne w Święciechowie
Źródło: opracowanie własne

Natomiast w Gołanicach zdaniem ankietowanych występują takie problemy, jak słaba integracja lokalnej społeczności oraz alkoholizm. Rzadziej wymieniane były: problemy z opieką nad dziećmi do 6 lat, słaba współpraca między instytucjami publicznymi a mieszkańcami, kradzieże, starzenie się społeczeństwa i ubóstwo. Pojedyncze odpowiedzi dotyczyły również bezradności, ciężkich chorób/niepełnosprawności, wypadków, przemocy w rodzinie, narkomanii i bezrobocia. Całość obrazuje wykres poniżej.

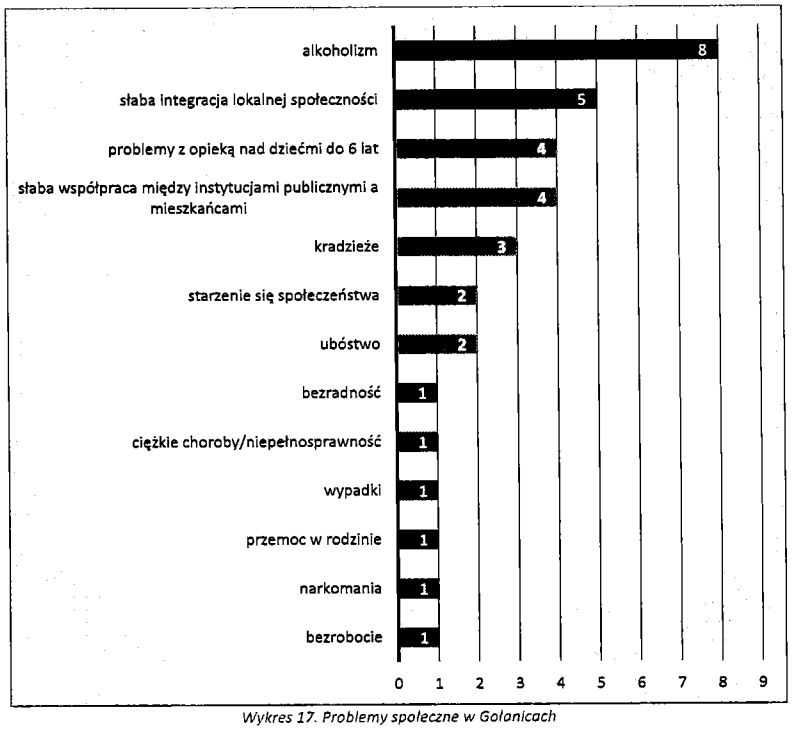

Wykres 17. Problemy społeczne w Gołanicach
Źródło: opracowanie własne

W Lasocicach zdaniem ankietowanych występują następujące problemy społeczne: słaba integracja lokalnej społeczności oraz starzenie się społeczeństwa. Rzadziej były wymieniane problemy z opieką nad dziećmi do lat 6, alkoholizm, bezrobocie, bezradność oraz słaba współpraca między instytucjami publicznymi a mieszkańcami. Pojedyncze odpowiedzi dotyczyły ciężkich chorób/niepełnosprawności, kradzieży, przemocy w rodzinie, narkomanii i ubóstwa. Całość obrazuje wykres poniżej.

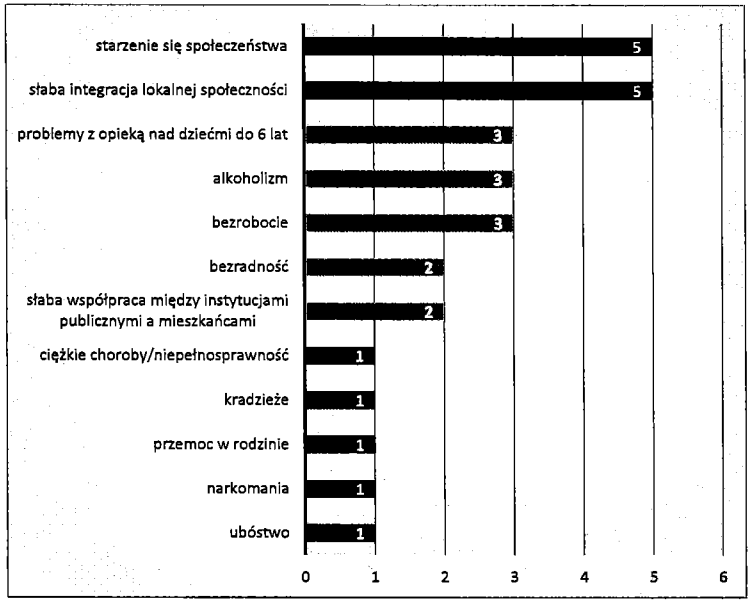

Wykres 18. Problemy społeczne w Lasocicach
Źródło: opracowanie własne

2.10. PODSUMOWANIE

W sferze społecznej zdiagnozowano następujące problemy:

- wzrost liczby ludności w wieku poprodukcyjnym;
- spadek liczby ludności w wieku przedprodukcyjnym;
- 63,7% mieszkańców gminy Święciechowa jest w wieku produkcyjnym, 21,0% w wieku przedprodukcyjnym, a 15,2% mieszkańców jest w wieku poprodukcyjnym; w gminie uwidacznia się ogólnokrajowe zjawisko starzenia się społeczeństwa;
- w porównaniu do ogółu mieszkańców najwięcej osób w wieku poprodukcyjnym zamieszkuje w Święciechowie przy ulicy Leszczyńskiej, Lipowej, Świerczewskiego, Wschowskiej, a także w sołectwie Długie Stare oraz Lasocice;
- aż 7,9% mieszkańców gminy to wdowy/wdowcy;

- największą liczbę zgonów odnotowano w sołectwach Długie Stare i Święciechowa. W sołectwie Święciechowa najwięcej zgonów odnotowano przy ul. Rynek, Ułańskiej i Lasocickiej;
- udział kobiet w strukturze osób bezrobotnych w gminie Święciechowa stanowił 59,6%, gdzie w powiecie leszczyńskim było to 59,0%, a w województwie wielkopolskim – 57,7%;
- gminę Święciechowa zamieszkuje 148 osób bezrobotnych;
- w gminie Święciechowa mieszka wiele osób długotrwale bezrobotnych (pozostających bez pracy dłużej niż 12 miesięcy) – 61 osób, 41 osób z wykształceniem podstawowym, 45 osób z wykształceniem zasadniczym zawodowym, 11 osób posiada wykształcenie średnie ogólnokształcące, 35 osób – średnie zawodowe i policealne, a 16 osób posiada wykształcenie wyższe;
- najwięcej bezrobotnych zamieszkuje w Święciechowie przy ulicach: Krzycka, Leszczyńska, Majora Hubala, Ułańska i Wschowska, a także w sołectwach: Lasocice, Przybyszewo, Długie Stare i Strzyżewice;
- w 2015 roku wsparciem systemu pomocy społecznej w gminie Święciechowa objęto 149 gospodarstw domowych;
- poniżej kryterium dochodowego jest aż 83 gospodarstw domowych (245 osób);
- z pomocy społecznej korzysta się głównie z powodu: bezrobocia, ubóstwa, alkoholizmu, niepełnosprawności oraz przewlekłej choroby;
- w gminie Święciechowa najwięcej rodzin korzystających ze wsparcia pomocy społecznej zamieszkuje w sołectwach: Święciechowa, Lasocice, Niechłód oraz Długie Stare. W sołectwie Święciechowa problem ten jest najbardziej widoczny przy ulicach: 29 Stycznia, Krzyckiej, Ułańskiej, Wolności i Wschowskiej;
- w 2016 roku odnotowano 329 wykroczeń, w których prowadzono czynności wyjaśniające;
- w sołectwie Święciechowa miało miejsce najwięcej wykroczeń (131), na drugim miejscu znalazły się Strzyżewice (40 wykroczeń). Równie dużo wykroczeń odnotowano w sołectwie Krzycko Małe;
- największą liczbę Niebieskich Kart założono w sołectwach Długie Stare i Święciechowa;

- ogólny spadek liczby uczniów, z wyjątkiem dzieci uczęszczających do szkół podstawowych;
- spadek liczby imprez kulturalnych;
- sukcesywny spadek liczby czytelników zbiorów biblioteki od 2012 roku;
- W Święciechowie zdaniem ankietowanych głównymi problemami społecznymi są: słaba integracja lokalnej społeczności, alkoholizm oraz słaba współpraca między instytucjami publicznymi a mieszkańcami. W Gołanicach również najczęściej wskazywano na słabą integrację lokalnej społeczności i alkoholizm. W Lasocicach natomiast głównym problem społecznym prócz słabej integracji lokalnej społeczności jest również starzenie się społeczeństwa.

W sferze społecznej zdiagnozowano następujące potencjały:

- wzrost liczby mieszkańców – liczba ta wzrosła o 447 osób, w ciągu 6 lat (wg danych GUS);
- w 2016 roku odnotowano więcej urodzeń niż zgonów;
- najwięcej dzieci urodziło się w sołectwie Święciechowa, Gołanice, Lasocice i Długie Stare;
- średni wiek mieszkańców gminy wynosi 37,5 lat i jest nieznacznie niższy od średniego wieku mieszkańców województwa wielkopolskiego i niższy od średniego wieku mieszkańców całej Polski;
- mieszkańcy gminy Święciechowa zawarli w 2015 roku 38 małżeństw, co odpowiada 4,9 małżeństwom na 1000 mieszkańców. Jest to nieznacznie mniej od wartości dla województwa wielkopolskiego;
- dodatni przyrost naturalny wynoszący 9 – odpowiada to przyrostowi naturalnemu 1,2 na 1000 mieszkańców gminy Święciechowa;
- współczynnik dynamiki demograficznej, czyli stosunek liczby urodzeń żywych do liczby zgonów wynosi 1,38 i jest znacznie większy do średniej dla województwa oraz znacznie większy od współczynnika dynamiki demograficznej dla całego kraju;
- w 2015 roku zarejestrowano 129 zameldowań w ruchu wewnętrznym oraz 99 wymeldowania, w wyniku czego saldo migracji wewnętrznych wynosi dla gminy Święciechowa 30;
- od 2012 roku maleje liczba bezrobotnych (liczba ta zmalała o 143 osoby);

- liczba zarejestrowanych bezrobotnych w liczbie ludności w wieku produkcyjnym zdecydowanie zmalała od roku 2012 (5,9 %) do roku 2016 (2,9%);
- wskaźnik wykrywalności w 2016 roku wynosił 95,59% i był znacznie wyższy niż w roku 2015;
- na terenie gminy Święciechowa znajdują się liczne placówki oświatowe oferujące edukację na poziomie przedszkolnym i podstawowym i gimnazjalnym;
- wystarczająca liczba miejsc w przedszkolach na terenie gminy;
- prężne funkcjonowanie Samorządowego Ośrodka Kultury w Święciechowie;
- wzrost liczby dzieci w szkołach podstawowych;
- ważna rola licznych organizacji społecznych.

3. SFERA GOSPODARCZA

3.1. RYNEK PRACY

Gmina Święciechowa zgodnie z podziałem administracyjnym i nomenklaturą GUS wliczana jest do subregionu leszczyńskiego (obejmującego powiat gostyński, kościański, leszczyński, miasto Leszno, rawicki, wolsztyński).

Pracodawcy w powiecie leszczyńskim najczęściej zgłaszali zapotrzebowanie na zasoby kadrowe w zawodach takich, jak: administratorzy systemów komputerowych, agenci ubezpieczeniowi, cieśle i stolarze budowlani, doradcy finansowi i inwestycyjni, elektromechanicy i elektromonterzy, graficy komputerowi, inżynierowie mechanicy, kierowcy autobusów, kierowcy ciągnika siodłowego, kierowcy samochodu ciężarowego, kierownicy budowy, krawcy i pracownicy produkcji odzieży, magazynierzy, malarze budowlani, monterzy instalacji budowlanych, murarze, nauczyciele praktycznej nauki zawodu, nauczyciele przedmiotów zawodowych, ogrodnicy, operatorzy i mechanicy sprzętu do robót ziemnych, operatorzy obrabiarek skrawających, opiekunowie osoby starszej lub niepełnosprawnej, piekarze, pielęgniarki, pracownicy służb mundurowych i ochrony, pracownicy telefonicznej i elektronicznej obsługi klienta, programiści i administratorzy stron internetowych, projektanci i administratorzy baz danych, przedstawiciele handlowi, robotnicy obróbki drewna i stolarze, samodzielni księgowi, spawacze metodą MIG/MAG, spawacze metodą TIG, spawacze ręczni gazowi, spawacze ręczni łukiem elektrycznym, specjaliści automatyki i robotyki, specjaliści ds. zastosowań informatyki, specjaliści elektroniki i telekomunikacji, spedytorzy i logistycy, szefowie kuchni, tynkarze.

Według Głównego Urzędu Statystycznego na terenie gminy Święciechowa w 2016 roku funkcjonowało 821 podmiotów gospodarczych, z czego 794 należą do sektora prywatnego, a 615 to osoby fizyczne prowadzące działalność gospodarczą.

Najwięcej zarejestrowanych podmiotów gospodarczych działa w sektorze handlu (221), następnie w sektorze budownictwa (142), a na końcu w przetwórstwie przemysłowym (92).

Liczbę podmiotów gospodarczych według rodzaju prowadzonej działalności na terenie gminy Święciechowa przedstawia tabela poniżej.

Tabela 9. Podmioty z gminy Święciechowa według prowadzonej działalności gospodarczej w 2016 roku

Sekcja A	rolnictwo, leśnictwo, łowiectwo i rybactwo	47
Sekcja B	górnictwo i wydobywanie	0
Sekcja C	przetwórstwo przemysłowe	92
Sekcja D	wytwarzanie i zaopatrywanie w energię elektryczną, gaz, parę wodną, gorącą wodę i powietrze do układów klimatyzacyjnych	0
Sekcja E	dostawa wody; gospodarowanie ściekami i odpadami oraz działalność związana z rekultywacją	1
Sekcja F	budownictwo	142
Sekcja G	handel hurtowy i detaliczny; naprawa pojazdów samochodowych, włączając motocykle	221
Sekcja H	transport i gospodarka magazynowa	51
Sekcja I	działalność związana z zakwaterowaniem i usługami gastronomicznymi	18
Sekcja J	informacja i komunikacja	8
Sekcja K	działalność finansowa i ubezpieczeniowa	22
Sekcja L	działalność związana z obsługą rynku nieruchomości	29
Sekcja M	działalność profesjonalna, naukowa i techniczna	41
Sekcja N	działalność w zakresie usług administrowania i działalność wspierająca	24
Sekcja O	administracja publiczna i obrona narodowa; obowiązkowe zabezpieczenia społeczne	12
Sekcja P	Edukacja	20
Sekcja Q	opieka zdrowotna i pomoc społeczna	32
Sekcja R	działalność związana z kulturą, rozrywką i rekreacją	17
Sekcja S i T	pozostała działalność usługowa, gospodarstwa domowe zatrudniając pracowników, produkujące wyroby i świadczące usługi na własne potrzeby	44

Źródło: Opracowanie własne na podstawie danych GUS

Wskaźnik liczby podmiotów gospodarczych na 1000 mieszkańców w wieku produkcyjnym wyniósł w 2016 roku 163,0. W roku 2015 wskaźnik ten kształtował się na poziomie 165,3.

W strukturze przedsiębiorstw dominują mikro przedsiębiorstwa – zatrudniające do 9 osób (770), w tym większość z nich to jednoosobowe działalności gospodarcze. Na terenie

gminy występuje 7 zakładów zatrudniających powyżej 50 osób oraz 44 zakłady zatrudniające 10-49 pracowników.

W latach 2011-2013 widać malejącą liczbę w wyrejestrowanych podmiotach gospodarczych. W latach 2015-2016 zaobserwowano wzrost wyrejestrowań. W latach 2015-2016 odnotowano znaczny spadek liczby nowo zarejestrowanych podmiotów gospodarczych. Sytuację tę przedstawia wykres poniżej.

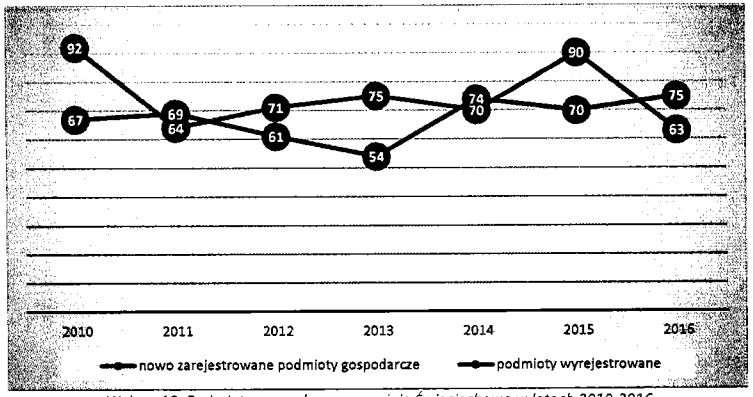

Wykres 13. Podmioty gospodarcze w gminie Święciechowa w latach 2010-2016
Źródło: Opracowanie własne na podstawie danych GUS

Tabela 10. Aktywne, zawieszone i wykreślone podmioty gospodarcze w gminie Święciechowa w 2016 roku

Nazwa sołectwa i ulica		Firmy aktywne	Aktywne firmy na 1000 mieszkańców	Firmy zawieszone	Zawieszone firmy na 1000 mieszkańców	Firmy wykreślone	Wykreślone firmy na 1000 mieszkańców
Długie Nowe		11	1,59	1	0,13	9	1,14
Długie Stare		37	4,68	4	0,51	40	5,06
Gołanice		16	2,03	0	0,00	21	2,66
Henrykowo		8	1,01	1	0,13	9	1,14
Krzycko Małe		13	1,65	1	0,13	13	1,65
Lasocice		32	4,05	4	0,51	44	5,57
Niechłód		4	0,51	2	0,25	9	1,14
Piotrowice		8	1,01	1	0,13	5	0,63
Przybyszewo		30	3,80	3	0,38	17	2,15
Strzyżewice		32	4,05	1	0,13	29	3,67
Święciechowa		229	28,98	20	2,53	123	15,57
[redacted]	29 stycznia	1	0,35	0	0,00	0	0,00
[redacted]	Akacjowa	0	0,00	0	0,00	0	0,00
[redacted]	Boczna	1	0,35	0	0,00	1	0,34
[redacted]	Czereśniowa	0	0,00	0	0,00	0	0,00
[redacted]	Dojazdowa	0	0,00	0	0,00	0	0,00
[redacted]	Franciszka Zubrzyckiego	1	0,35	1	0,35	2	0,67
[redacted]	Generała Stanisława Maczka	0	0,00	0	0,00	1	0,34
[redacted]	Generała Stefana Grota Roweckiego	7	2,42	0	0,00	0	0,00
[redacted]	Generała Świerczewskiego	6	2,08	0	0,00	8	2,69
[redacted]	Generała Tadeusza Kutrzeby	11	3,81	0	0,00	4	1,34
[redacted]	Generała Zygmunta Berlinga	4	1,38	0	0,00	1	0,34
[redacted]	Ignacego Krasickiego	0	0,00	0	0,00	0	0,00
[redacted]	Jana Brzechwy	0	0,00	0	0,00	0	0,00
[redacted]	Jesionowa	0	0,00	0	0,00	0	0,00
[redacted]	Juliana Tuwima	0	0,00	0	0,00	0	0,00
[redacted]	Klonowa	0	0,00	0	0,00	0	0,00

[redacted]	Kolbego	15	5,19	1	0,35	3	1,01
[redacted]	Koparnika	5	1,73	0	0,00	2	0,67
[redacted]	Kosmonautów	5	1,73	0	0,00	1	0,34
[redacted]	Kościelna	0	0,00	0	0,00	0	0,00
[redacted]	Krzycka	2	0,69	0	0,00	7	2,35
[redacted]	Lasocicka	5	1,73	0	0,00	3	1,01
[redacted]	Leszczyńska	31	10,73	2	0,69	12	4,03
[redacted]	Lipowa	10	3,46	2	0,69	5	1,68
[redacted]	Ludowego Wojska Polskiego	2	0,69	0	0,00	1	0,34
[redacted]	Majora Hubala	11	3,81	1	0,35	8	2,69
[redacted]	Modrzewiowa	0	0,00	0	0,00	0	0,00
[redacted]	Mórkowska	0	0,00	0	0,00	0	0,00
[redacted]	Owocowa	1	0,35	0	0,00	0	0,00
[redacted]	Paderewskiego	3	1,04	0	0,00	0	0,00
[redacted]	Plac Majora Henryka Sucharskiego	7	2,42	3	1,04	4	1,34
[redacted]	Plater	15	5,19	0	0,00	6	2,02
[redacted]	Polna	0	0,00	0	0,00	0	0,00
[redacted]	Powstańców Wielkopolskich	11	3,81	0	0,00	6	2,02
[redacted]	Produkcyjna	5	1,73	1	0,35	1	0,34
[redacted]	Rynek	7	2,42	0	0,00	6	2,02
[redacted]	Rzemieślnicza	11	3,81	0	0,00	4	1,34
[redacted]	Składowa	0	0,00	0	0,00	0	0,00
[redacted]	Sportowa	4	1,38	0	0,00	1	0,34
[redacted]	Strzelecka	5	1,73	0	0,00	4	1,34
[redacted]	Szkolna	3	1,04	0	0,00	2	0,67
[redacted]	Śmigielska	6	2,08	1	0,35	2	0,67
[redacted]	Świętego Marka	0	0,00	0	0,00	0	0,00
[redacted]	Topolowa	0	0,00	0	0,00	0	0,00
[redacted]	Transportowa	1	0,35	0	0,00	1	0,34
[redacted]	Ułańska	8	2,77	3	1,04	6	2,02
[redacted]	Warzywna	1	0,35	0	0,00	1	0,34
[redacted]	Wąska	0	0,00	0	0,00	0	0,00

[redacted]	Wiśniowa	0	0,00	0	0,00	0	0,00
[redacted]	Wodna	0	0,00	0	0,00	0	0,00
[redacted]	Wolności	8	2,77	3	1,04	10	3,36
[redacted]	Wschowska	6	2,08	1	0,35	5	1,68
[redacted]	XX-lecia	1	0,35	0	0,00	4	1,34
[redacted]	Zacisze	0	0,00	0	0,00	0	0,00
[redacted]	Zakątek	0	0,00	0	0,00	0	0,00
[redacted]	Zielona	2	0,69	0	0,00	0	0,00
[redacted]	Zwycięstwa	7	2,42	1	0,35	1	0,34
Trzebiny		6	0,76	1	0,13	7	0,89
SUMA		426		39		326	

Źródło: opracowanie własne na podstawie danych Urzędu Gminy w Święciechowie

Jak wynika z powyższej tabeli najwięcej aktywnych podmiotów gospodarczych zarejestrowanych jest w sołectwie Święciechowa, przy ulicy: Leszczyńskiej, Plater, Generała Tadeusza Kutrzeby, Kolbego, Majora Hubala, Powstańców Wielkopolskich i Rzemieślniczej.

Najmniej podmiotów funkcjonuje w sołectwach: Niechłód i Trzebiny.

Najwięcej zawieszonych podmiotów gospodarczych zlokalizowanych jest w sołectwach: Święciechowa (przy ul. Plac Majora Henryka Sucharskiego, Lipowej, Leszczyńskiej, Ułańskiej i Wolności), Długie Stare, Lasocice i Przybyszewo. Największa liczba wyrejestrowanych podmitów została odnotowana w sołectwie Święciechowa przy ulicy: Leszczyńskiej, Wolności, Majora Hubala i Generała Świerczewskiego oraz w sołectwach: Lasocice, Długie Stare, Strzyżewice oraz Gołanice.



Rysunek 5. Ulice w Święciechowie z największą liczbą zawieszonych podmiotów gospodarczych
Źródło: opracowanie własne

3.2. TURYSTYKA

Gmina Święciechowa leży na Równinie Leszczyńskiej, w strefie pagórków morenowych oraz w korytarzu ekologicznym. Na obszarze gminy znajdują się fragmenty kilku parków: Przemęcki Park Krajobrazowy, Obszary Chronionego Krajobrazu, do których zalicza się: Kompleks leśny Śmigiel-Święciechowa, kompleks Śmigiel-Osiecki wraz z zadrzewieniem generała i kompleks leśny Osieczna-Góra.

Cały obszar gminy charakteryzuje się stosunkowo bogatymi zasobami wodnymi. W północnej części gminy znajduje się Jezioro Krzyckie. Znajduje się tutaj kąpielisko oraz hodowla ryb.

Lasy znajdujące się na terenie gminy zajmują ok. 34% powierzchni gminy Święciechowa. Jest to zatem gmina o wysokim, jak na Wielkopolskę współczynniku lesistości, co jest korzystnym uwarunkowaniem do rozwoju turystyki w gminie.

Atrakcjami turystycznymi w samej Święciechowie jest kościół parafialny z XV wieku, czworoboczny rynek z zabudową z XIX i XX wieku, który znajduje się w centrum miejscowości a także model kuli ziemskiej, który według legendy znajduje się w miejscu przechodzenia osi świata.

Na terenie gminy Święciechowa w latach 2010-2014 liczba udzielonych noclegów znacznie się wahała; w latach 2013/2014 znacznie jednak wzrosła. W porównaniu z rokiem 2012 w 2016 roku zmalała liczba całorocznych miejsc noclegowych.

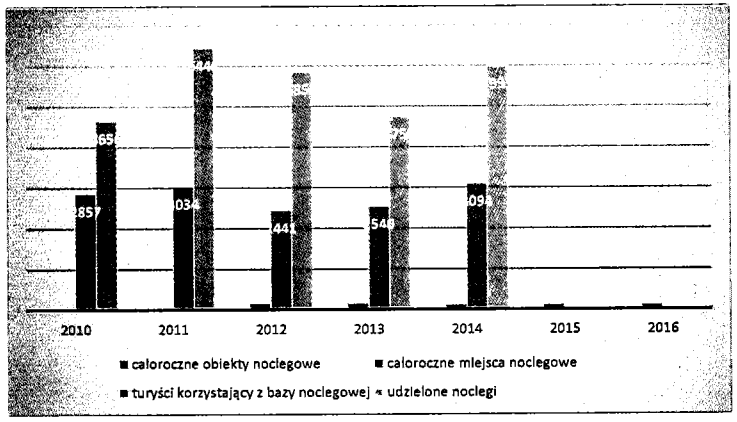

Wykres 14. Turystyczne obiekty noclegowe w gminie Święciechowa w latach 2010-2016
Źródło: Opracowanie własne na podstawie danych GUS

3.3. BADANIE ANKIETOWE

Wyniki badania wykazały, że w Święciechowie występują następujące problemy gospodarcze: mało atrakcyjne miejsca pracy oraz niewystarczająca liczba połączeń komunikacyjnych z innymi ośrodkami. Następnie wymieniane były: niskie wynagrodzenie, wyjazdy młodych, zdolnych ludzi, niewystarczająca liczba organizacji pomagających w znalezieniu pracy/przekwalifikowaniu, niewystarczające wsparcie dla małych i średnich firm oraz zbyt skomplikowane procedury biurokratyczne. Mieszkańcy wymieniali też, choć rzadziej, niewystarczającą ilość terenów inwestycyjnych, brak opracowanych ułatwień dla nowych przedsiębiorstw, problemy z prowadzeniem własnej działalności gospodarczej oraz brak ośrodka rozwoju przedsiębiorczości. Problemy gospodarcze w sołectwie Święciechowa przedstawia wykres poniżej.

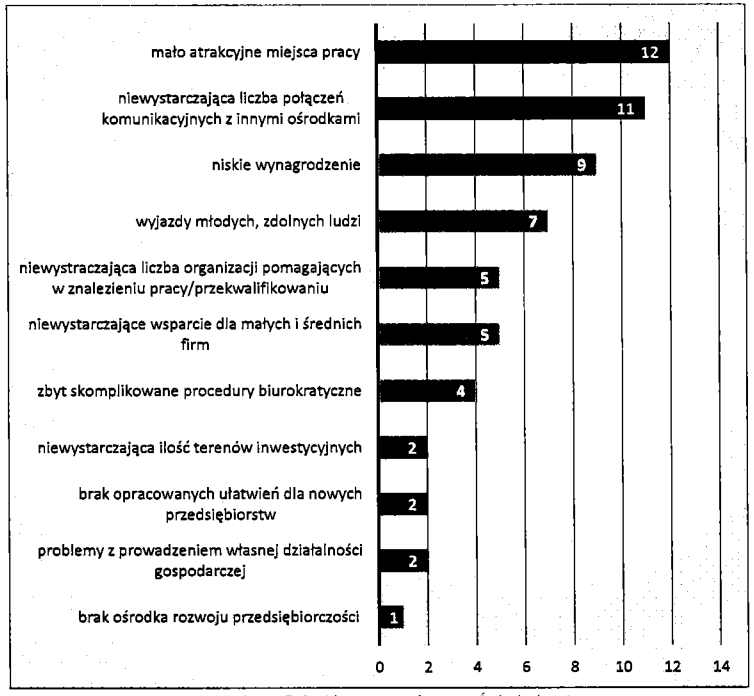

Wykres 15. Problemy gospodarcze w Święciechowie
Źródło: opracowanie własne

W Gołanicach badania wykazały, że największe problemy gospodarcze dotyczą: niewystarczającej liczby połączeń komunikacyjnych z innymi ośrodkami oraz niskich wynagrodzeń. Równie ważne okazały się problemy związane z niewystarczającym wsparciem dla małych i średnich firm, zbyt skomplikowanymi procedurami biurokratycznymi, mało atrakcyjnymi miejscami pracy, niewystarczającymi ułatwieniami dla nowych przedsiębiorstw, wyjazdami młodych, zdolnych ludzi oraz niewystarczającą liczbą organizacji pomagających w znalezieniu pracy/przekwalifikowaniu. Najmniejszy problem zdaniem mieszkańców stanowi niewystarczająca ilość terenów inwestycyjnych, brak ośrodka rozwoju przedsiębiorczości, brak opracowanych ułatwień dla nowych przedsiębiorstw oraz problemy z prowadzeniem własnej działalności gospodarczej. Problemy gospodarcze w sołectwie Gołanice przedstawia wykres poniżej.

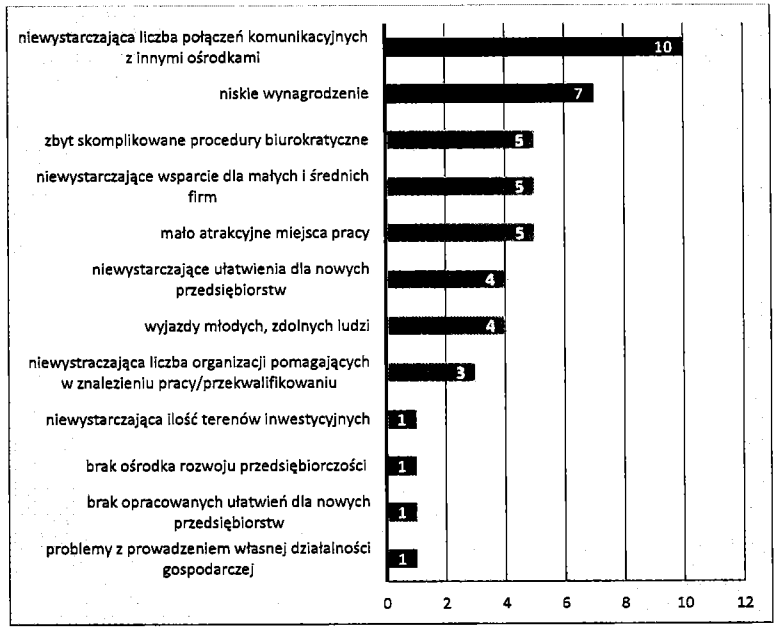

Wykres 16. Problemy gospodarcze w Gołanicach
Źródło: opracowanie własne

W Lasocicach zwrócono szczególną uwagę na niewystarczającą liczbę połączeń komunikacyjnych z innymi ośrodkami. Mieszkańcy wskazywali również na: niewystarczającą

liczbę organizacji pomagających w znalezieniu pracy/przekwalifikowaniu, zbyt skomplikowane procedury biurokratyczne, mało atrakcyjne miejsca pracy, niskie wynagrodzenie oraz wyjazdy młodych, zdolnych ludzi. Rzadziej wskazywano na: brak opracowanych ułatwień dla nowych przedsiębiorstw, niewystarczające wsparcie dla małych i średnich firm oraz niewystarczające ułatwienia dla nowych przedsiębiorstw. Problemy gospodarcze w sołectwie Lasocice przedstawia wykres poniżej.

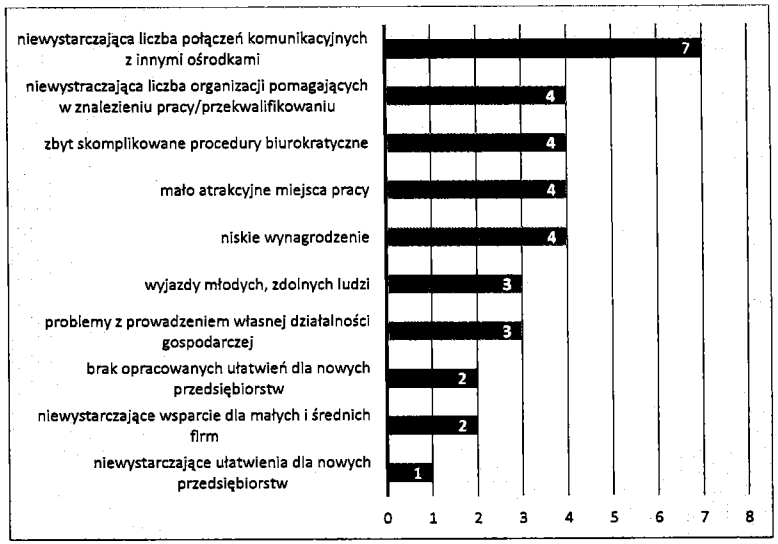

Wykres 17. Problemy gospodarcze w Lasocicach
Źródło: Opracowanie własne

3.4.PODSUMOWANIE

W sferze gospodarczej zdiagnozowano następujące problemy:

- w strukturze przedsiębiorstw dominują mikro przedsiębiorstwa – zatrudniające do 9 osób (770), w tym większość z nich to jednoosobowe działalności gospodarcze;
- w latach 2015-2016 odnotowano wzrost liczby wyrejestrowanych podmiotów gospodarczych;
- w latach 2015-2016 zaobserwowano znaczny spadek liczby nowo zarejestrowanych podmiotów gospodarczych;

- najmniej podmiotów funkcjonuje w sołectwach: Niechłód i Trzebiny;
- najwięcej zawieszonych podmiotów gospodarczych zlokalizowanych jest w sołectwach: Święciechowa (przy ul. Plac Majora Henryka Sucharskiego, Lipowej, Leszczyńskiej, Ułańskiej i Wolności), Długie Stare, Lasocice i Przybyszewo;
- najwięcej zamkniętych firm miało swoją lokalizację w sołectwie Święciechowa przy ul. Leszczyńskiej, Wolności, Majora Hubala i Generała Świerczewskiego oraz w sołectwach: Lasocice, Długie Stare, Strzyżewice oraz Gołanice;
- porównując rok 2012 do 2016 roku znacznie zmalała liczba całorocznych miejsc noclegowych;
- wyniki badań ankietowych wykazały, iż w Święciechowie głównymi problemami gospodarczymi są mało atrakcyjne miejsca pracy oraz niewystarczająca liczba połączeń komunikacyjnych z innymi ośrodkami. W przypadku sołectwa Gołanice najczęściej również wskazywano na niewystarczającą liczbę połączeń komunikacyjnych z innymi ośrodkami oraz niskie wynagrodzenia. W Lasocicach problem stanowi także niewystarczająca liczba połączeń komunikacyjnych z innymi ośrodkami oraz niewystarczająca liczba organizacji pomagających w znalezieniu pracy/przekwalifikowaniu.

W sferze gospodarczej zdiagnozowano następujące potencjały:

- wzrost wskaźnika liczby podmiotów gospodarczych na 1000 mieszkańców w wieku produkcyjnym;
- najwięcej aktywnych podmiotów gospodarczych zarejestrowanych jest w sołectwie Święciechowa, przy ulicy: Leszczyńskiej, Plater, Generała Tadeusza Kutrzeby, Kolbego, Majora Hubala, Powstańców Wielkopolskich i Rzemieślniczej;
- najwięcej aktywnych podmiotów gospodarczych zarejestrowanych jest w sołectwie Święciechowa, przy ulicach: Kolbego, Leszczyńskiej i Plater oraz w sołectwach Długie Stare i Lasocice;
- w gminie Święciechowa istnieją dobre warunki do rozwoju agroturystyki.

4. SFERA PRZESTRZENNO-FUNKCJONALNA

Jednym z kluczowych zadań realizowanych przez gminę jest budowa i rozwój infrastruktury przestrzenno-funkcjonalnej zapewniającej mieszkańcom podstawowe potrzeby, w tym dostępu do bieżącej wody, wyposażenia w kanalizację sanitarną, zagospodarowania odpadów, zaopatrzenia w ciepło sieciowe (o ile jest to możliwe i uzasadnione ekonomicznie). Spełnienie tych wszystkich warunków technicznych wpływa na atrakcyjność inwestycyjną danego regionu. Oprócz tego na atrakcyjność inwestycyjną danego terenu ma wpływ sytuacja, w której dany teren objęty jest Miejscowym planem zagospodarowania przestrzennego. MPZP pełni podstawowe źródło informacji o możliwościach przeznaczenia danego terenu pod konkretne inwestycje. Korzyści wynikające z faktu posiadania MPZP to także uproszczenie procedury administracyjnej oraz skrócenie czasu oczekiwania, ubiegania się o wydanie decyzji w przypadku planowania danej inwestycji.

Miejscowym planem zagospodarowania przestrzennego nie jest objęty cały obszar gminy. Miejscowe plany zagospodarowania przestrzennego obowiązują tylko na wybranych obszarach na terenie gminy, które zawierają zapisy uwzględniające ochronę zabytków nieruchomych oraz archeologicznych. MPZP objęte zostały wybrane działki w sołectwach: Henrykowo, Gołanice, Krzycko Małe, Święciechowa oraz tereny położone w obrębie wsi: Strzyżewice, Lasocice, Przybyszewo, Trzebiny, Piotrowice i Gołanice.

Gmina w swojej ofercie posiada tereny inwestycyjne i nieruchomości przeznaczone pod budownictwo jednorodzinne, pod aktywizację gospodarczą oraz tereny przeznaczone na funkcje usługowe.

Święciechowa jest centralnym ośrodkiem gminy, skupiającym główne funkcje administracyjne i usługowe, rzemieślnicze, handlowe, a także gastronomiczne, kulturalne i oświatowe. Obecną sytuację na terenie gminy opisano w punktach poniżej.

4.1. INFRASTRUKTURA WODOCIĄGOWA

Za gospodarkę wodną i ściekową w gminie Święciechowa odpowiada Zakład Usług Wodnych i MPWiK w Lesznie. Wszystkie miejscowości na terenie gminy są zaopatrywane w wodę z systemów wodociągowych składających się ze studni głębinowych, stacji

uzdatniania wody oraz sieci wodociągowych. Funkcjonuje pięć ujęć zbiorowego zaopatrzenia w wodę pitną: Święciechowa, Piotrowice, Gołanice, Strzyżewice, Przybyszewo i Długie Stare.

Według danych statystycznych GUS za 2016 rok długość sieci wodociągowej na terenie gminy Święciechowa wynosi 95,0 km, natomiast liczba przyłączy do budynków mieszkalnych wynosi 1 886 sztuk. Zużycie wody w ciągu roku przez jednego mieszkańca kształtuje się na poziomie 50,4 m³ i wzrosło od roku 2015 (49,6 m³) o 0,8 m³.

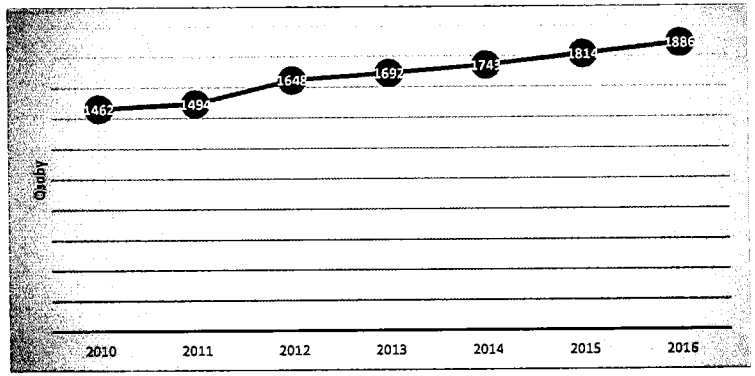

Rysunek 6. Liczba przyłączy sieci wodociągowej na terenie gminy Święciechowa w latach 2010-2016
Źródło: opracowanie własne na podstawie danych GUS

Na terenie gminy Święciechowa stan infrastruktury wodociągowej, jak i stacji uzdatnienia wody jest określany jako dobry. Istniejąca sieć wodociągowa powstała w latach 1998 – 2016. W razie potrzeby, przeprowadzana jest modernizacja przez przedsiębiorstwo wodociągowe ZUW we Wschowie, przez MPWiK w Lesznie lub przez gminę. Wykonania zadań związanych z sukcesywną budową nowych sieci wodociągowych wymagają obszary o nowo powstałych osiedlach.

Z danych statystycznych wynika, że 97,3% ogółu ludności korzysta z instalacji wodociągowej. Dla powiatu leszczyńskiego wskaźnik ten to 94,7%.

Tabela 11. Charakterystyka sieci wodociągowej na terenie gminy Święciechowa w latach 2013-2016

Kategoria	Jednostka	2013	2014	2015	2016
		ogółem	ogółem	ogółem	ogółem
Korzystający z instalacji w ogólnej liczbie mieszkańców	%	97,1	97,2	97,3	-
Długość czynnej sieci	km.	90,7	91,9	93,5	95,0

Ludność korzystająca z sieci wodociągowej	os.	7 442	7 535	7 580	-
Przyłącza do budynków mieszkalnych	szt.	1 692	1 743	1 814	1 886
Zużycie wody na 1 mieszkańca	m3	45,4	45,3	49,6	50,4

Źródło: opracowanie własne na podstawie danych GUS

4.2. INFRASTRUKTURA KANALIZACYJNA

Na terenie gminy Święciechowa od 1996 r. funkcjonuje oczyszczalnia ścieków w sołectwie Henrykowo. Została rozbudowana i zmodernizowana w 2000 r. Oczyszczalnia odbiera ścieki od około 50% gospodarstw na terenie gminy. Została zaprojektowana do odbioru i oczyszczania ścieków w ilości 25 500 m³ na dobę. Planowany jest remont oczyszczalni. Na terenie gminy funkcjonuje 15 szt. przepompowni ścieków.

Pozostali mieszkańcy gminy korzystają z przydomowych oczyszczalni ścieków lub gromadzą odpady płynne korzystając ze zbiorników bezodpływowych, z których nieczystości ciekłe wywożone są wozami asenizacyjnymi. Na terenie gminy funkcjonuje 85 przydomowych oczyszczalni ścieków.

Według danych statystycznych GUS długość czynnej sieci kanalizacyjnej w gminie Święciechowa wynosi 79,6 km, zaś liczba przyłączy to 1 434 sztuk.

Z danych statystycznych wynika, że 67,9 % ogółu ludności korzysta z instalacji kanalizacyjnej. Dla powiatu leszczyńskiego jest to wartość 57,9 %. Poniższa tabela przedstawia sytuację na przestrzeni trzech lat.

Tabela 12. Charakterystyka sieci kanalizacyjnej na terenie gminy Święciechowa w latach 2013-2016

Kategoria	Jednostka	2013	2014	2015	2016
		ogółem	ogółem	ogółem	ogółem
Korzystający z instalacji w ogóle mieszkańców	%	49,9	64,7	67,9	-
Długość czynnej sieci	km.	58,5	66,5	78,9	79,6
Ludność korzystająca z sieci kanalizacyjnej	os.	3 824	5 017	5 290	-
Przyłącza do budynków mieszkalnych	szt.	1 146	1 180	1 378	1 434
Ścieki odprowadzone	dam³	168,0	175,0	194,0	-

Źródło: opracowanie własne na podstawie danych GUS

W celu zidentyfikowania wyposażenia poszczególnych miejscowości w gminie Święciechowa zweryfikowano w jakich miejscowościach zlokalizowane są sieć kanalizacyjna i wodociągowa. W poniższej tabeli „TAK" oznaczono występowanie danej infrastruktury, natomiast „NIE" oznaczono braki.

Tabela 13. Wyposażenie w sieć kanalizacyjną i wodociągową na terenie gminy Święciechowa (stan w 2016 roku)

Sołectwo	Sieć wodociągowa	Sieć kanalizacyjna
	TAK/NIE	TAK/NIE
Długie Nowe	TAK	NIE
Długie Stare	TAK	TAK
Gołanice	TAK	TAK
Henrykowo	TAK	TAK (CZĘŚCIOWO)
Krzycko Małe	TAK	TAK
Lasocice	TAK	TAK
Niechłód	TAK	NIE
Piotrowice	TAK	NIE
Przybyszewo	TAK	TAK (CZĘŚCIOWO)
Strzyżewice	TAK	TAK
Święciechowa:	TAK	TAK (CZĘŚCIOWO)
29 stycznia	TAK	TAK
Akacjowa	TAK	TAK
Boczna	TAK	TAK
Czereśniowa	TAK	TAK
Dojazdowa	TAK	TAK
Franciszka Zubrzyckiego	TAK	TAK
Generała Stanisława Maczka	TAK	TAK
Generała Stefana Grota Roweckiego	TAK	TAK
Generała Świerczewskiego	TAK	TAK
Generała Tadeusza Kutrzeby	TAK	TAK
Generała Zygmunta Berlinga	TAK	TAK
Ignacego Krasickiego	TAK	NIE
Jana Brzechwy	TAK	NIE
Jesionowa	TAK	TAK
Juliana Tuwima	TAK	NIE
Klonowa	TAK	NIE
Kolbego	TAK	TAK
Kopernika	TAK	TAK
Kosmonautów	TAK	TAK
Kościelna	TAK	TAK
Krzycka	TAK	TAK
Lasocicka	TAK	TAK
Leszczyńska	TAK	TAK
Lipowa	TAK	TAK
Ludowego Wojska Polskiego	TAK	TAK
Majora Hubala	TAK	TAK
Modrzewiowa	TAK	NIE
Mórkowska	TAK	NIE

Owocowa	TAK	TAK
Paderewskiego	TAK	TAK
Plac Majora Henryka Sucharskiego	TAK	TAK
Plater	TAK	TAK
Polna	TAK	TAK
Powstańców Wielkopolskich	TAK	TAK
Produkcyjna	TAK	TAK
Rynek	TAK	TAK
Rzemieślnicza	TAK	TAK
Składowa	TAK	TAK
Sportowa	TAK	TAK
Strzelecka	TAK	TAK
Szkolna	TAK	TAK
Śmigielska	TAK	TAK
Świętego Marka	TAK	TAK
Topolowa	TAK	NIE
Transportowa	TAK	TAK
Ułańska	TAK	TAK
Warzywna	TAK	TAK
Wąska	TAK	TAK
Wiśniowa	TAK	TAK
Wodna	TAK	TAK
Wolności	TAK	TAK
Wschowska	TAK	TAK
XX-lecia	TAK	TAK
Zacisze	TAK	TAK
Zakątek	TAK	TAK
Zielona	TAK	TAK
Zwycięstwa	TAK	TAK
Trzebiny	TAK	NIE

Źródło: opracowanie własne na podstawie danych gminy Święciechowa

Jak wynika z tabeli, gmina Święciechowa jest wyposażona w sieć wodociągową we wszystkich miejscowościach. W przypadku sieci kanalizacyjnej skanalizowane zostały miejscowości: Długie Stare, Gołanice, Krzycko Małe, Lasocice, Strzyżewice i Święciechowa. Sołectwa Henrykowo, Przybyszewo i Święciechowa skanalizowane są częściowo. W dalszej eksploatacji sieci kanalizacyjnej, wskazany jest dalszy rozwój tego typu infrastruktury. Na terenie gminy Święciechowa stan infrastruktury kanalizacyjnej jest dobry. W razie potrzeby przeprowadzana jest modernizacja przez MPWiK w Lesznie lub przez gminę. Istniejąca sieć kanalizacyjna powstała w latach 2002 – 2016. Wyposażenie kolejnych sołectw w sieć kanalizacyjną przyczyni się do eliminacji zbiorników bezodpływowych, a jednocześnie wyeliminuje zagrożenie skażenia gleby ściekami. Sieć kanalizacyjna jest wskazana w miejscach, gdzie technicznie i ekonomicznie możliwe jest jej wybudowanie. W miejscowościach o rozproszonej zabudowie wskazane jest lokalizowanie kolejnych

przydomowych oczyszczalni ścieków, wpływających na uporządkowanie gospodarki wodno-ściekowej na terenie gminy. Ponadto, na terenie gminy funkcjonuje kanalizacja deszczowa w poniższych miejscowościach:

- Święciechowa:
  - ul. Krzycka (wylot do rowu PS w ul. Lipowej),
  - osiedle mieszkaniowe pomiędzy ul. Rzemieślniczą, ul. Kolbego, ul. Kutrzeby a odcinkiem drogi powiatowej ul. Leszczyńskiej (wylot do rowu Święciechowskiego i PS-20),
  - ul. Sportowa, ul. XX - lecia, ul. 29 Stycznia (wylot rów PS-13),
  - droga powiatowa cz. ul. Ułańska , ul. Wolności, ul. Wschowska, cz. ul. Szkolna, cz. ul. Śmigielska, ul. Lasocicka (do rowu PS w rejonie ul Zielonej).
- Przybyszewo:
  - ul. Osiedlowa,
  - ul. Krótka i ul. Kwiatowa, ul. Leśna,
  - droga powiatowa ul. Wiejska.
- Gołanice:
  - cz. ul. Spacerowej, cz. ul. Leśnej, cz. ul. Stawowej, cz. ul. Parkowej, cz., ul. Polnej (wylot do stawu wiejskiego i rowu KJ i KJ-4).
- Długie Nowe:
  - droga gminna przez wieś -działka nr ewid. 137 (wylot do rowu Krzyckiego).
- Niechłód:
  - droga gminna przez wieś – działka nr ewid. 20/6 (wylot do rowu KN2),
  - doga powiatowa na tzw. Rynku.
- Długie Stare:
  - ul. Nowa,
  - ul. Rolna,
  - droga powiatowa ul. Wiosenna i ul. Jesienna.
- Lasocice:
  - ul. Kościelna (wylot do stawu wiejskiego),
  - ul. Tylna,
  - droga powiatowa ul. Słoneczna, ul. Święciechowska.

- Strzyżewice:
    - ul. Pilotów – projektowana (wylot do rowu Strzyżewickiego),
    - droga powiatowa ul. Lotnicza.
- Piotrowice – droga powiatowa przez wieś.
- Trzebiny:
    - droga gminna na tzw. Rynku,
    - droga powiatowa przez wieś.
- Krzycko:
    - ul. Główna - droga powiatowa przez wieś.

4.3. System elektroenergetyczny

Na terenie gminy Święciechowa występuje pełne zaopatrzenie w energię elektryczną. Jednostką odpowiedzialną za zaopatrzenie jest ENEA Operator Sp. z o.o. Obszar gminy zasilany jest z Krajowego Systemu Elektroenergetycznego (KSE) liniami elektroenergetycznymi napowietrznymi.

Przez gminę przebiegają linie wysokiego, średniego i niskiego napięcia:

- linie wysokiego napięcia:
    - dwutorowa linia 220kV;
    - jednotorowa linia 110kV;

  Łączna długość linii wysokiego napięcia wynosi 19,3 km.
- linie średniego napięcia SN 15 kV:
    - linie napowietrzne o długości 56 km,
    - linie kablowe o długości 16,7 km;
- linie niskiego napięcia nN 0,4kV:
    - linie napowietrzne o długości 53,9 km,
    - linie kablowe o długości 32,8 km.

4.4. Zaopatrzenie w ciepło

Na terenie gminy nie istnieje scentralizowany system ciepłowniczy. Zaopatrzenie w ciepło następuje poprzez kotłownie lokalne, a głównym źródłem pozyskiwania ciepła są: węgiel, ekogroszek, drewno i gaz.

Wyposażenie mieszkań w centralne ogrzewanie w 2015 roku według danych GUS wyniosło 80,1 %. Dla powiatu leszczyńskiego jest to wartość 80,9 %.

4.5. Sieć gazowa

Gmina Święciechowa jest częściowo zgazyfikowana. Głównym dystrybutorem gazu ziemnego na terenie gminy jest PGNiG oddział w Poznaniu. Przez teren gminy przebiega gazociąg stalowy wysokiego ciśnienia DN350. Teren gminy Święciechowa jest zasilany z sieci gazowych średniego ciśnienia DN160 w ulicy Leszczyńskiej. Występują dwa rodzaje gazu dostarczane do odbiorców na terenie gminy: gaz zaazotowany (LW) oraz gaz wysokometanowy (E). Stacje redukcyjno-pomiarowe znajdują się w: Święciechowie przy ul. Rzemieślniczej, przy ul. Leszczyńskiej i w Lasocicach przy ul. Szkolnej. Budowa sieci gazowej jest kontynuowana.

Wykorzystanie przez pozostałą część mieszkańców gazu odbywa się wyłącznie przez butle gazowe lub zbiorniki LPG.

4.6. Telekomunikacja

Gmina wyposażona jest w łączność telekomunikacyjną przewodową oraz bezprzewodową. W przypadku telekomunikacji bezprzewodowej, zasięg na danym obszarze zależy od operatora sieci. Mieszkańcy posiadają dostęp do internetu. Na terenie gminy występuje jednak ograniczony dostęp do internetu szerokopasmowego.

4.7. Transport i komunikacja

Gmina Święciechowa posiada rozbudowaną sieć dróg, którą tworzą: droga krajowa, wojewódzka, drogi powiatowe i gminne. Droga krajowa stanowi główny szlak drogowy, stanowiący połączenie z miejscowości takimi, jak Góra i Leszno. Droga ta umożliwia najkrótsze połączenie gminy z drogami krajowymi nr 5 i 3.

Przez gminę przebiegają następujące drogi, będące w administracji:

- Generalnej Dyrekcji Dróg Krajowych w Poznaniu o łącznej długości 7,7 km:
    - droga krajowa nr 12 relacji Głogów- Leszno – Kalisz,
- Wielkopolskiego Zarządu Dróg Wojewódzkich:
    - droga wojewódzka nr 323 relacji Leszno – Góra,
- Zarządu Dróg Powiatowych w Lesznie – drogi powiatowe:

- droga nr 3903P relacji dr. pow. nr 4760P – Krzycko Małe – Boguszyn – gr. powiatu leszczyńskiego
- droga nr 4760P relacji Święciechowa – Gołanice;
- droga nr 4764P relacji Święciechowa – Piotrowice;
- droga nr 4765P relacji Długie Stare – Piotrowice;
- droga nr 4771P relacji Święciechowa – Wilkowice;
- droga nr 4772P relacji Święciechowa – Lasocice – Henrykowo;
- droga nr 4773P relacji Święciechowa – Strzyżewice;
- droga nr 4774P relacji Strzyżewice – Henrykowo.

Pozostałe drogi należą do dróg gminnych (łączna długość 42 km). Dodatkowo sieć dróg uzupełniają drogi wewnętrze. Stan techniczny drogi krajowej i wojewódzkiej określa się jako dobry. Niektóre fragmenty dróg powiatowych i gminnych wymagają remontu.

Na mapie poniżej została przedstawiona mapa sieci drogowej na terenie gminy Święciechowa.

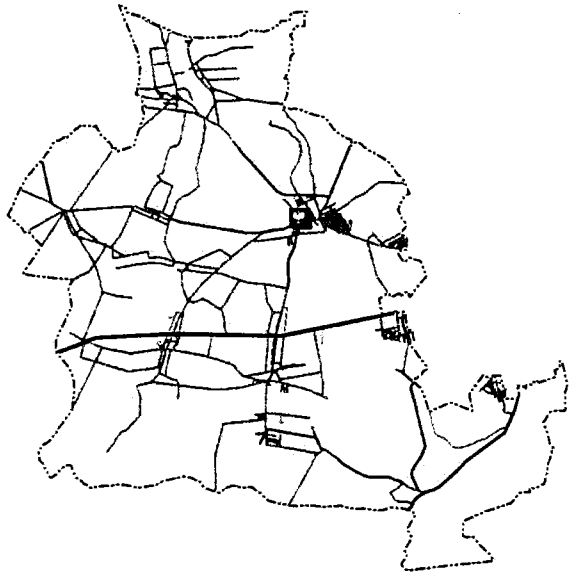

Rysunek 7. Mapa sieci drogowej na terenie gminy Święciechowa
Źródło: http://www.swieciechowa.e-mapa.net/

W odległości 74 km od miejscowości Święciechowa znajduje się węzeł umożliwiający wjazd na Autostradę A2.

Odległości drogowe i średni czas dojazdu do poszczególnych miast powiatowych i wojewódzkich z miejscowości Święciechowa:

Tabela 14. Odległość w kilometrach i średni czas dojazdu do większych miejscowości

	Odległość w km	Czas dojazdu
m. Leszno	10 km	13 min
m. Kościan	40 km	44 min
m. Wolsztyn	50 km	52min
m. Poznań	93 km	1 h 48 min
m. Głogów	35 km	36 min
m.Rawicz	50 km	46 min
m. Wrocław	106 km	1 h 49 min

Źródło: Google Maps, opracowanie własne

Korzystne położenie gminy Święciechowa sprawia, iż czas przejazdu do największych miast wojewódzkich i powiatowych mieści się w granicy do 2 godzin. Układ szlaków komunikacyjnych zapewnia mieszkańcom gminy dogodne połączenia drogowe z ważnymi ośrodkami miejskimi w Lesznie i stolicą regionu – Poznaniem.

Sieć dróg gminnych umożliwia dojazd do każdej miejscowości w gminie.

Z badań natężenia ruchu na drogach wynika, że liczba pojazdów na drodze wojewódzkiej nr 323 w 2015 roku w stosunku do roku 2010 zwiększyła się, co jest związane ze wzrostem zapotrzebowania na podróże oraz zwiększoną ilością pojazdów na drogach.

Tabela 15. Dobowe natężenie ruchu na drodze wojewódzkiej w 2010 i 2015 rok

Badany odcinek	2010	2015	% wzrostu
dr. woj. . nr 323 relacji gr. m. Leszno – gr. woj.	2 701	3 300	22,2%

Źródło: WZDW 2010 i 2015

Zwiększenie natężenia ruchu na drodze powoduje, iż stan techniczny ciągów komunikacyjnych ciągle ulega degradacji i wymaga ciągłych napraw oraz budowy nowych dróg.

Na terenie gminy Święciechowa brakuje miejsc parkingowych. W Święciechowie jest kilka stanowisk parkingowych na Rynku i przy ul. Lasocickiej za kościołem. W pozostałych miejscowościach samochody parkują na poboczach dróg.

Ścieżki pieszo-rowerowe

Gmina Święciechowa posiada liczne szlaki rowerowe. Ich łączna długość wynosi 99,2 km. Wszystkie szlaki są w odpowiedni sposób oznakowane. Przez teren gminy przebiegają następujące szlaki rowerowe:

- Historyczne dróżki III o długości trasy 26,4 km, przebieg: Święciechowa – Strzyżewice – Henrykowo – Przybyszewo – Długie Stare- Trzebiny;
- Pośród łąk i lasów 25 o długości trasy 7,2 km; przebieg: Święciechowa – Mórkowo-Święciechowa;
- Leszno – Dominice o długości trasy 15,6 km (na terenie gminy Święciechowa), przebieg: Leszno- Strzyżewice – Ogrody- Trzebiny – Niechłód – Zbarzewo;
- Historyczne dróżki I o długości trasy 21,3 km, przebieg: Święciechowa – Trzebiny – Niechłód – Gołanice – Krzycko Małe –Święciechowa;
- Historyczne dróżki II o długości trasy 22,6 km, przebieg: Święciechowa – Niechłód – Długie Nowe – Długie Stare – Przybyszewo – Lasocice – Święciechowa;
- Szlak łącznikowy do Rydzyny o długości trasy 6 km, przebieg: Henrykowo – wieś, Książęcy Las – Kłoda.

We wschodniej części gminy występuje szlak rowerowy – Szlak wśród pól do Lipna. Łączna długość szlaku wynosi 25 km.

Ponadto, przez teren gminy przebiega Droga Świętego Jakuba. Odnogą Szlaku jest Wielkopolska Droga Św. Jakuba z Gniezna do Zgorzelca, która na terenie gminy Święciechowa prowadzi od Leszna przez Święciechowę, Trzebiny, Niechłód do granicy gminy k. Wincentowa. Na terenie gminy długość szlaku wynosi 14 km.

Gmina Święciechowa posiada wyznaczone i oznakowane w 2011 r. dwie trasy nordic walking. Pierwsza z nich ma długość 6,5 km, natomiast druga – 5,5 km.

W Święciechowie, Długiem Starem, Długiem Nowem, Lasocicach, Przybyszewie, Strzyżewicach, Niechłodzie, Henrykowie, Krzycku Małym, Gołanicach raz częściowo w Trzebinach występują chodniki przy drogach głównych.

Kolej na terenie gminy

Przez gminę Święciechowa przebiegają dwie linie kolejowe: Leszno – Głogów i Leszno – Zbąszyn. Linia Leszno – Głogów jest dwutorowa, a na terenie gminy zlokalizowana jest stacja kolejowa osobowa i towarowa wraz z bocznicą w Lasocicach. Linia Leszno – Zbąszyn jest jednotorowa i nieistotna dla gminy, a w planach PKP jest ona przeznaczona do likwidacji.

Komunikacja publiczna

Usługi komunikacyjne w gminie Święciechowa są świadczone zarówno przez przewozy państwowe – PKS oraz MZK z Leszna. Ponadto, na terenie gminy usługi oferuje prywatny przewoźnik – Marko Bus. Kursują również busy firmy Leonidas.

Dogodne połączenia komunikacyjne w gminie posiadają mieszkańcy miejscowości Święciechowa, Strzyżewice, Lasocice, Henrykowo i Długie Stare, jednak mieszkańcy trzech ostatnich miejscowości nie mają bezpośredniego połączenia m.in. z ośrodkiem zdrowia i Urzędem Gminy (dojazd przez miasto Leszno). Z trudnościami komunikacyjnymi zmagają się mieszkańcy miejscowości: Trzebiny, Ogrody, Przybyszewo, Piotrowice i Niechłód.

4.8. OCHRONA ZDROWIA

Mieszkańcy gminy Święciechowa mogą korzystać z dwóch niepublicznych zakładów opieki zdrowotnej oraz dwóch aptek. Zakłady opieki zdrowotnej dostępne dla mieszkańców:

- Niepubliczny Zakład Opieki Zdrowotnej Ośrodek Zdrowia w Święciechowie,
- Niepubliczny Zakład Opieki Zdrowotnej „Arnica"- Pielęgniarska Opieka Długoterminowa w Przybyszewie.

Ponadto prowadzone są 4 prywatne praktyki lekarskie. W przypadku potrzeby udania się do innej poradni specjalistycznej mieszkańcy gminy mają do dyspozycji usługi zlokalizowane w mieście Leszno, które jest oddalone o około 7 km od miejscowości Święciechowa.

4.9. DOSTĘPNOŚĆ SKLEPÓW

W gminie Święciechowa funkcjonują punkty handlowe i usługowe, głównie zlokalizowane w największych miejscowościach. W gminie nie występują centra handlowe. W pozostałych miejscowościach znajdują się najczęściej jeden lub dwa sklepy spożywcze. Ponadto na terenie gminy funkcjonują obiekty pocztowe, mechanika pojazdowa, lakiernictwo, punkty gastronomiczne, sale bankietowe, zakłady rolne.

4.10. DZIEDZICTWO KULTUROWE I ZABYTKI

Na terenie gminy Święciechowa znajdują się zespoły dworsko-parkowe i pałacowo-folwarczne w przeszłości tworzące charakterystyczne wyznaczniki wiejskiego krajobrazu kulturowego. Wyróżniają się cenną wartością zarówno architektoniczną, jak i krajobrazową.

Dużą atrakcyjnością dla turystów mogą odznaczać się również obiekty sakralne położone na terenie gminy, w tym kościoły, kapliczki i figurki będące świadectwem kultury duchowej i materialne regionu.

Obiektami wpisanymi do rejestru zabytków są:

- Zespół Kościoła Parafialnego, Długie Stare,
- Zespół Pałacowy II poł. XIX, Długie Stare,
- Układ architektoniczno-przestrzenny miejscowości Gołanice oraz krajobraz kulturowy wokół jeziora Krzyckiego,
- Kościół par. pw. Św. Piotra i Pawła, Gołanice,
- Komora Celna, Henrykowo,
- Kościół par. pw. Matki Boskiej Śnieżnej, XIX, Krzycko Małe,
- Kościół pw. Wszystkich Świętych, XVII, Niechłód,
- Kościół par. pw. św. Jakuba Apostoła, 1598, Święciechowa,
- Wiatrak Koźlak, Święciechowa.

Liczba zabytków w poszczególnych sołectwach wpisanych do gminnej ewidencji zabytków:

- Długie Nowe – 3,
- Długie Stare – 16,
- Henrykowo – 3,
- Krzycko Małe – 10,
- Niechłód - 6,
- Przybyszewo – 7,
- Święciechowa - 88,
- Trzebiny – 7,
- Gołanice – 8,
- Lasocice – 19,
- Piotrowice – 4,
- Strzyżewice – 3.

Na tle wszystkich cennych obiektów na terenie gminy wyróżnia się drewniany kościół, który mieści się w zespole kościoła par. pw. Wszystkich Świętych w miejscowości Niechłód.

Również w Henrykowie przy głównej drodze wojewódzkiej nr 323 znajduje się budynek (Urząd Celny), który do 1939 r. spełniał rolę punktu granicznego między Polską a Niemcami, stanowiący ważny zabytek dla gminy.

Warto wspomnieć również o Zespole pałacowo-parkowym z zabytkowymi alejami i kompleksem stawów w Trzebinach. Projektantem założenia był Jan Catenazzi – jeden z bardziej znanych architektów w barokowej Wielkopolsce. Park jest najbardziej zróżnicowanym dendrologicznie i najlepiej utrzymanym parkiem w całej gminie Święciechowa.

Zabytki nieruchome prezentują zróżnicowany stan zachowania – od bardzo dobrego po wymagające prac remontowych i rewitalizacyjnych.

4.11. ANALIZA INFRASTRUKTURY SPORTOWEJ DOSTĘPNEJ W POSZCZEGÓLNYCH SOŁECTWACH GMINY

Na terenie poszczególnych wsi sołeckich występują liczne obiekty infrastruktury sportowej w postaci boisk, a także obiektów rekreacyjnych: siłowni zewnętrznych, bulodromu a dla najmłodszych mieszkańców – placów zabaw. Służą one pobudzeniu aktywności fizycznej mieszkańców, ale również turystów odwiedzających gminę. Gmina organizuje imprezy cykliczne o charakterze sportowo-rekreacyjnym. Stanowi to efektywną promocję gminy. Lokalizacja infrastruktury sportowej, służącej rozwojowi aktywności fizycznej została przedstawiona w poniższej tabeli.

Tabela 16. Analiza dostępu infrastruktury sportowej i rekreacyjnej dostępnej w gminie Święciechowa

Lokalizacja	Boisko sportowe/plac zabaw, inne	Komentarz
Długie Nowe	x	plac zabaw, boisko zielone
Długie Stare	x	plac zabaw, boisko sportowe
Gołanice	x	boisko, plac zabaw (3), siłownia zewnętrzna
Henrykowo	x	plac zabaw, boisko sportowe
Krzycko Małe	x	plac zabaw
Lasocice i Ogrody	x	plac zabaw (3), boisko sportowe „Orlik 2012"
Niechłód	x	plac zabaw, boisko sportowe
Piotrowice	x	plac zabaw, boisko sportowe
Przybyszewo	x	plac zabaw, boisko sportowe
Strzyżewice	x	boisko sportowe, plac zabaw
Święciechowa:		
29 Stycznia		
Akacjowa		
Boczna		
Czereśniowa		
Dojazdowa	x	plac zabaw
Franciszka Zubrzyckiego		

Generała Stanisława Maczka		
Generała Stefana Grota Roweckiego		
Generała Świerczewskiego		
Generała Tadeusza Kutrzeby		
Generała Zygmunta Berlinga		
Jana Brzechwy		
Kolbego		
Kopernika		
Kosmonautów		
Kościelna		
Krzycka		
Lasocicka	x	plac zabaw
Leszczyńska		
Lipowa		
Ludowego Wojska Polskiego		
Majora Hubala		
Modrzewiowa		
Mórkowska		
Owocowa		
Paderewskiego		
Plac Majora Henryka Sucharskiego		
Plater		
Polna		
Powstańców Wielkopolskich		
Produkcyjna		
Rynek		
Rzemieślnicza		
Sportowa	x	boisko zielone
Strzelecka	x	boisko sportowe „Orlik 2012"
Szkolna	x	plac zabaw, sala gimnastyczna
Śmigielska		
Świętego Marka		
Topolowa		
Transportowa		
Ułańska		
Warzywna		
Wąska		
Wiśniowa		
Wolności		
Wschowska		
XX-lecia		
Zacisze		
Zakątek		
Zielona		
Zwycięstwa		
Trzebiny	x	plac zabaw, boisko zielone

Źródło: opracowanie własne na podstawie danych z gminy Święciechowa

Do najważniejszych obiektów sportowych w gminie można zaliczyć boisko sportowe „ORLIK 2012" w Lasocicach oraz w Święciechowie, a także stadion i salę gimnastyczną.

W gminie funkcjonują następujące kluby sportowe: Klub Sportowy „Kormoran" Święciechowa, Ludowy Klub Sportowy „Błękitni" Niechłód, Klub Sportowy „Iskra" Długie Stare, Uczniowski Klub Sportowy Dragon Długie Stare i Jeździecki Klub Sportowy HBC w Lasocicach.

4.12. BADANIE ANKIETOWE

Wyniki badania wykazały, że w sołectwie Święciechowa występują następujące problemy przestrzenno-funkcjonalne: zły stan nawierzchni dróg, niewystarczająca liczba ścieżek rowerowych, zły stan infrastruktury okołodrogowej oraz niewystarczająca infrastruktura kulturalno-rekreacyjna. Rzadziej wskazywano na słabo rozwiniętą bazę turystyczno-noclegową, zdewastowane, opuszczone tereny, niewystarczającą infrastrukturę sportową, niską estetykę otoczenia oraz niewystarczającą infrastrukturę gazową. Pojedyncze odpowiedzi dotyczyły również słabego rozwoju usług i handlu, niewystarczającej infrastruktury kanalizacyjnej, niskiego poziomu poczucia bezpieczeństwa oraz złego stanu zabytków. Problemy przestrzenno-funkcjonalne przedstawia wykres poniżej.

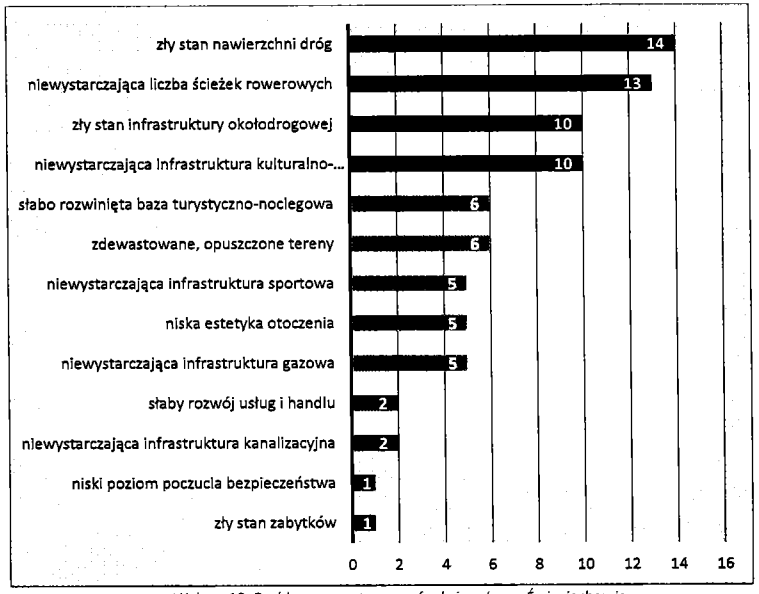

Wykres 18. Problemy przestrzenno-funkcjonalne w Święciechowie
Źródło: opracowanie własne

Wyniki badania wykazały, że w sołectwie Gołanice występują następujące problemy przestrzenno-funkcjonalne: niewystarczająca liczba ścieżek rowerowych, zły stan nawierzchni dróg oraz słabo rozwinięta baza turystyczno-noclegowa. Rzadziej wskazywano na niewystarczającą infrastrukturę sportową, niewystarczającą infrastrukturę gazową, niewystarczającą infrastrukturę kulturalno-rekreacyjną oraz zdewastowane, opuszczone tereny. Pojedyncze problemy dotyczyły złego stanu infrastruktury okołodrogowej, niskiej estetyki otoczenia, niskiego poziomu poczucia bezpieczeństwa, słabego rozwoju usług i handlu, złego stanu zabytków oraz niewystarczającej infrastruktury kanalizacyjnej. Problemy przestrzenno-funkcjonalne przedstawia wykres poniżej.

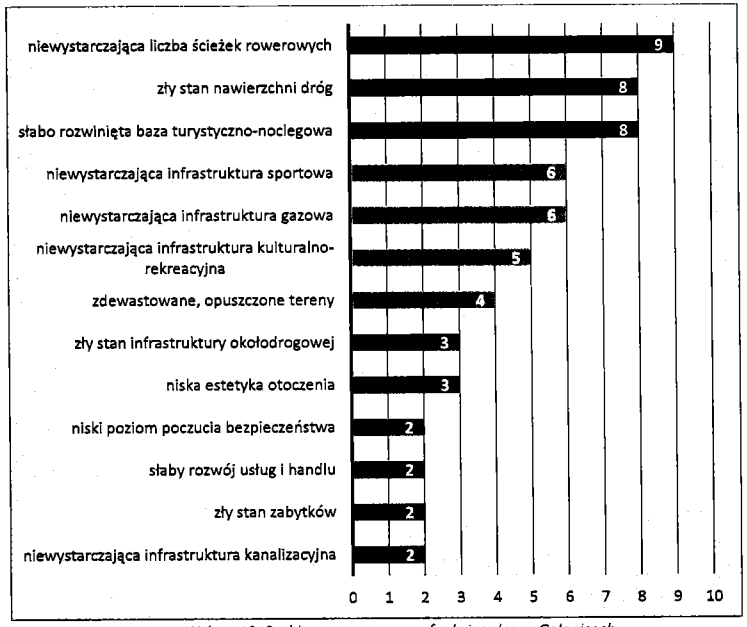

Wykres 19. Problemy przestrzenno-funkcjonalne w Gołanicach
Źródło: opracowanie własne

Natomiast w sołectwie Lasocice największą uwagę mieszkańców zwróciły następujące problemy: niewystarczająca liczba ścieżek rowerowych oraz zły stan infrastruktury okołodrogowej. Rzadziej wskazywano na zły stan nawierzchni dróg, niewystarczającą infrastrukturę kulturalno-rekreacyjną, niewystarczającą infrastrukturę gazową, słabo rozwiniętą bazę turystyczno-noclegową oraz zdewastowane, opuszczone tereny. Pojedyncze problemy dotyczą również niewystarczającej infrastruktury kanalizacyjnej, niskiego poziomu poczucia bezpieczeństwa, słabego rozwoju usług i handlu, niskiej estetyki otoczenia oraz niewystarczającej infrastruktury sportowej. Problemy przestrzenno-funkcjonalne przedstawia wykres poniżej.

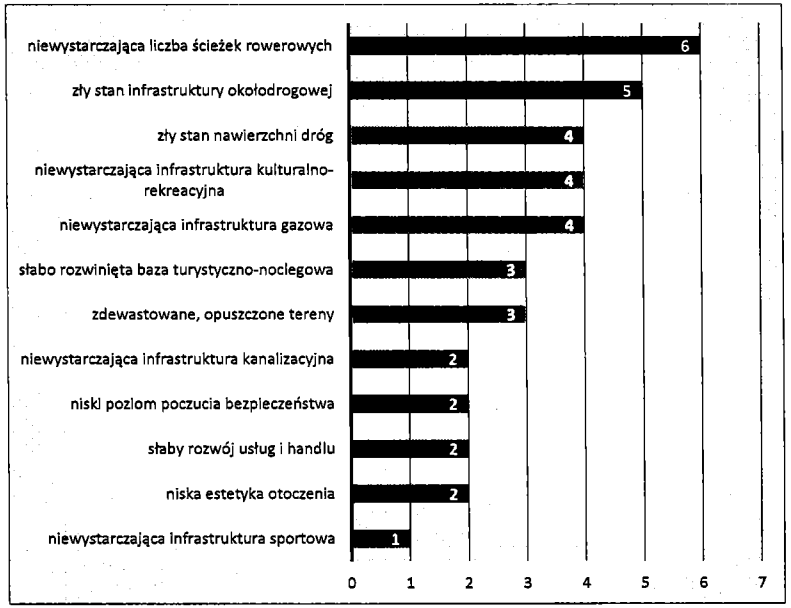

Wykres 20. Problemy przestrzenno-funkcjonalne w Lasocicach
Źródło: opracowanie własne

4.13. PODSUMOWANIE

W sferze przestrzenno-funkcjonalnej zdiagnozowano następujące problemy:

- zużycie wody w ciągu roku przez jednego mieszkańca kształtuje się na poziomie 50,4 m^3 i wzrosło od roku 2015 (49,6 m^3) o 0,8 m^3;
- na terenie gminy brak sieci ciepłowniczej, gospodarstwa domowe korzystają z indywidualnych źródeł ciepła, opalanych w znacznej mierze węglem, ekogroszkiem, drewnem oraz gazem;
- na terenie gminy nie są skanalizowane sołectwa: Długie Nowe, Niechłód, Piotrowice, Trzebiny;
- w ciągu ostatnich 5 lat zaobserwowano zwiększenie natężenia ruchu na drodze wojewódzkiej, co może istotnie wpłynąć na jej stan techniczny;
- sukcesywnej budowy nowych sieci wodociągowych i kanalizacyjnych wymagają obszary o nowo powstałych osiedlach;

- niektóre odcinki dróg gminnych i powiatowych wymagają remontu;
- mieszkańcy miejscowości Trzebiny, Ogrody, Przybyszewo, Piotrowice i Niechłód posiadają ograniczoną dostępność do komunikacji publicznej;
- na terenie gminy występuje niewystarczająco rozwinięta infrastruktura pieszo-rowerowa;
- zróżnicowany stan techniczny niektórych zabytków zlokalizowanych na terenie gminy;
- nagromadzenie obiektów zabytkowych najsilniej widoczne jest w sołectwach Święciechowa, Lasocice i Długie Stare;
- obiekty zabytkowe wpisane do rejestru zabytków są objęte ochroną konserwatorska, w związku z czym obowiązuje priorytet wymagań i ustaleń konserwatorskich w kierunkach ich zagospodarowania, działania podejmowane w odniesieniu do tych zabytków wymagają pozwolenia wojewódzkiego konserwatora zabytków;
- wyniki badań ankietowych wykazały, że w sołectwie Święciechowa do głównych problemów w sferze przestrzenno-funkcjonalnej należą: zły stan nawierzchni dróg, niewystarczająca liczba ścieżek rowerowych, zły stan infrastruktury okołodrogowej oraz niewystarczająca infrastruktura kulturalno-rekreacyjna. W sołectwie Gołanice są to: niewystarczająca liczba ścieżek rowerowych, zły stan nawierzchni dróg oraz słabo rozwinięta baza turystyczno-noclegowa, natomiast w sołectwie Lasocice: niewystarczająca liczba ścieżek rowerowych oraz zły stan infrastruktury okołodrogowej.

W sferze przestrzenno-funkcjonalnej zdiagnozowano następujące potencjały:

- większe i bardziej znaczące obszary w gminie Święciechowa zostały objęte Miejscowymi planami zagospodarowania przestrzennego;
- 97,3% ogółu ludności korzysta z instalacji wodociągowej, dla powiatu leszczyńskiego wskaźnik ten to 94,7%;
- w sieć wodociągową wyposażone są wszystkie miejscowości w gminie Święciechowa;
- stan sieci wodociągowej określa się jako dobry;
- 67,9 % ogółu ludności korzysta z instalacji kanalizacyjnej. Dla powiatu leszczyńskiego jest to wartość 57,9 %;
- teren gminy Święciechowa jest częściowo zgazyfikowany;

- przez gminę Święciechowa przebiega dwutorowa linia kolejowa, na terenie gminy zlokalizowana jest stacja kolejowa osobowa i towarowa wraz z bocznicą w Lasocicach;
- zaopatrzenie w energię elektryczną mieszkańców gminy Święciechowa jest w pełni zapewnione;
- gmina Święciechowa posiada rozbudowaną sieć dróg, którą tworzą: droga krajowa, wojewódzka, drogi powiatowe, gminne i wewnętrzne;
- stan drogi krajowej i wojewódzkiej ocenia się jako dobry;
- czas przejazdu do największych miast wojewódzkich i powiatowych mieści się w granicy do 2 godzin;
- w odległości 74 km znajduje się węzeł umożliwiający wjazd na Autostradę A2;
- na terenie gminy zapewniony jest dostęp do podstawowej opieki medycznej;
- na terenie gminy istnieje dostęp do usług telekomunikacyjnych – możliwość przyłączy telefonii stacjonarnej i korzystanie z telefonii komórkowej;
- gmina Święciechowa wyróżnia się pod względem dziedzictwa kulturowego, liczby obiektów wpisanych zarówno do ewidencji gminnej, jak i do rejestru zabytków;
- sołectwa w gminie wyposażone są w liczne boiska, place zabaw, które wykorzystywane są przez najbardziej aktywnych mieszkańców.

5. SFERA TECHNICZNA

5.1. MIESZKALNICTWO

Na obszarze gminy Święciechowo odnotowano 464 budynki mieszkalne wybudowane przed rokiem 1918. Liczbę budynków wybudowanych w danych latach przedstawia poniższa tabela.

Tabela 17. Struktura wieku budynków mieszkalnych w gminie Święciechowa

	Data powstania	Liczba budynków
Wiek budynków	Przed 1918	464
	1918 - 1944	225
	1945 - 1970	285
	1971 - 1978	208
	1979 - 1988	331
	1989 - 2002	240
	2003-2013	329
	2014-2016	176

Źródło: Plan Gospodarki Niskoemisyjnej dla Gminy Święciechowa

Największa liczba budynków mieszkalnych powstała przed 1918. Ich stan techniczny jest dostateczny. Wiele z obiektów wymaga podjęcia prac modernizacyjnych.

Liczba mieszkań na terenie gminy Święciechowa w 2015 roku wynosiła 2 197, a liczba izb 10 448. Ich powierzchnia stanowiła 240 544 m^2. Zasoby mieszkaniowe na przestrzeni lat przedstawia poniższy wykres. Uwidacznia się na nim tendencja wzrostowa.

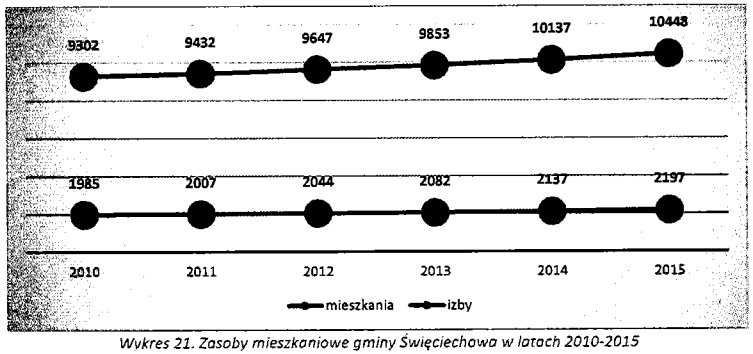

Wykres 21. Zasoby mieszkaniowe gminy Święciechowa w latach 2010-2015
Źródło: Opracowanie własne na podstawie danych GUS

Na terenie gminy dominuje zabudowa jednorodzinna wolnostojąca, która stanowi ok. 80% wszystkich obiektów mieszkalnych w gminie. Ponadto na terenie gminy występuje zabudowa wielorodzinna, szeregowa oraz budynki typu bliźniak.

Liczba komunalnych zasobów mieszkaniowych będących w administracji gminy Święciechowa została przedstawiona w tabeli poniżej. Najwięcej zlokalizowanych jest w miejscowościach Lasocice i Święciechowa.

Tabela 18. Budynki komunalne mieszkalne na terenie gminy Święciechowa (stan w 2016 roku)

Lokalizacja	Ulica	Liczba budynków mieszkalnych komunalnych	Liczba budynków mieszkalnych wybudowanych przed 1989 rokiem	Liczba lokali mieszkalnych
Długie Nowe		0	0	0
Długie Stare		1	1	3
Gołanice		1	1	1
Henrykowo		0	0	0
Krzycko Małe		0	0	0
Lasocice		2	2	5
Niechłód		1	1	1
Piotrowice		0	0	0
Przybyszewo		1	1	10
Strzyżewice		0	0	0
Święciechowa		4	4	16
	29 stycznia	0	0	0
	Akacjowa	0	0	0
	Boczna	0	0	0
	Czereśniowa	0	0	0
	Dojazdowa	0	0	0
	Franciszka Zubrzyckiego	0	0	0
	Generała Stanisława Maczka	0	0	0
	Generała Stefana Grota Roweckiego	0	0	0
	Generała Świerczewskiego	0	0	0
	Generała Tadeusza Kutrzeby	0	0	0
	Generała Zygmunta Berlinga	0	0	0
	Ignacego Krasickiego	0	0	0
	Jana Brzechwy	0	0	0
	Jesionowa	0	0	0
	Juliana Tuwima	0	0	0
	Klonowa	0	0	0
	Kolbego	0	0	0
	Kopernika	0	0	0

	Kosmonautów	0	0	0
	Kościelna	0	0	0
	Krzycka	0	0	0
	Lasocicka	0	0	0
	Leszczyńska	0	0	0
	Lipowa	0	0	0
	Ludowego Wojska Polskiego	0	0	0
	Majora Hubala	0	0	0
	Modrzewiowa	0	0	0
	Mórkowska	0	0	0
	Owocowa	0	0	0
	Paderewskiego	0	0	0
	Plac Majora Henryka Sucharskiego	0	0	0
	Plater	0	0	0
	Polna	0	0	0
	Powstańców Wielkopolskich	0	0	0
	Produkcyjna	0	0	0
	Rynek	1	1	4
	Rzemieślnicza	0	0	0
	Składowa	0	0	0
	Sportowa	0	0	0
	Strzelecka	0	0	0
	Szkolna	0	0	0
	Śmigielska	0	0	0
	Świętego Marka	0	0	0
	Topolowa	0	0	0
	Transportowa	0	0	0
	Ułańska	2	2	8
	Warzywna	0	0	0
	Wąska	0	0	0
	Wiśniowa	0	0	0
	Wodna	0	0	0
	Wolności	0	0	0
	Wschowska	1	1	1
	XX-lecia	0	0	0
	Zacisze	0	0	0
	Zakątek	0	0	0
	Zielona	0	0	0
	Zwycięstwa	0	0	0
Trzebiny		0	0	0
SUMA		10	10	36

Źródło: opracowanie na podstawie danych z gminy

Na terenie gminy 2174 mieszkań wyposażonych jest w wodociąg, 2111 w ustęp spłukiwany, 2053 w łazienkę, 1760 w centralne ogrzewanie i 153 w gaz sieciowy.

Według danych statystycznych przeciętna powierzchnia użytkowa jednego mieszkania na terenie gminy Święciechowa wynosi 109,5 m². Jest to wartość większa aniżeli wynosi średnia dla powiatu leszczyńskiego – 108,9 m². Mieszkań przypadających na 1000 mieszkańców jest również więcej w gminie Święciechowa (282,1) aniżeli w powiecie leszczyńskim (272,1).

5.2. BUDYNKI UŻYTECZNOŚCI PUBLICZNEJ

Na terenie gminy Święciechowa zlokalizowane są następujące budynki użyteczności publicznej:

Tabela 19. Budynki użyteczności publicznej na terenie gminy Święciechowa

Rodzaj budynku	Stan techniczny	Zapotrzebowane na modernizację	Zakres prac
Urząd Gminy ul. Ułańska 4	bardzo dobry	brak	-
Urząd Gminy ul. Rynek 14a	bardzo dobry	brak	-
GOPS ul. Strzelecka 6	bardzo dobry	brak	-
Pawilon ul. Ułańska 34	bardzo dobry	brak	-
Bar przy plaży Gołanice	dobry	brak	-
Sala Święciechowa ul. Strzelecka 7	bardzo dobry	brak	-
Sala Długie Nowe	dobry	średnie	zmiana pokrycia dachowego i wzmocnienie konstrukcji dachu
Sala Długie Stare ul. Wiosenna	dobry	średnie	częściowa wymiana stolarki okiennej
Sala Lasocice ul. Święciechowska 1	dobry	średnie	modernizacja dachu
Sala Przybyszewo ul. Wiejska	dobry	brak	-
Sala Niechłód 24	dobry	średnie	modernizacja dachu, częściowa wymiana stolarki okiennej
Sala Piotrowice	dobry	brak	-
Sala Trzebiny	zły	duże	potrzeba rozbudowy obiektu, i modernizacji (WC, szatnia, magazyn)
Sala Krzycko Małe ul. Główna	dobry	brak	-
Sala Gołanice ul. Stawowa	dobry	brak	-

Sala Henrykowo	dobry	średnie	wymiana stolarki okiennej
Sala Strzyżewice ul. Lotnicza	dobry	brak	-
SOK ul. Śmigielska	bardzo dobry	brak	-
Szkoła Podstawowa w Święciechowie ul. Szkolna 15	dobry	średnie	wymiana stolarki okiennej
Szkoła Podstawowa w Długiem Starem ul. Leszczyńska 1	dobry	średnie	wymiana pokrycia dachowego
Szkoła Podstawowa w Lasocicach ul. Szkolna 13	dobry	średnie	wymiana stolarki okiennej
Przedszkole w Święciechowie ul. Kościelna 4	dobry	brak	-
Oddział Przedszkolny w Długiem Starem ul. Wschowska	dobry	brak	-
Oddział Przedszkolny w Niechłodzie	dobry	średnie	wymiana stolarki okiennej i drzwiowej
Punkt Przedszkolny w Lasocicach	dobry	brak	-
Oddział Przedszkolny w Gołanicach	dobry	brak	-

Źródło: opracowanie własne na podstawie danych gminy

Stan techniczny budynków jest dobry i bardzo dobry. Niektóre z nich wymagają prac modernizacyjnych związanych głównie z wymianą stolarki okiennej, drzwiowej bądź ze zmianą pokrycia dachowego. W Sali w Trzebinach uwidacznia się potrzeba rozbudowy obiektu. Większość budynków użyteczności publicznej ogrzewana jest przy wykorzystywaniu gazu, oleju opałowego, węgla oraz przy wykorzystaniu ogrzewania elektrycznego.

5.3. ODNAWIALNE ŹRÓDŁA ENERGII

Na terenie gminy Święciechowa energia ze źródeł odnawialnych obejmuje przede wszystkim energię słońca. Na obiektach mieszkalnych najwięcej zainstalowanych jest kolektorów słonecznych, które są wykorzystywane do podgrzewania wody. Mniejszą część stanowią systemy PV, pompy ciepła oraz wentylacja z rekuperacją. Na obiektach będących w administrowaniu gminy lub jej jednostek nie ma zlokalizowanych instalacji wykorzystujących energię ze źródeł odnawialnych.

Energia wiatru

Potencjał gminy w obrębie odnawialnych źródeł energii nie jest wykorzystany. Gmina Święciechowa zlokalizowana jest na terenie o stosunkowo wysokiej prędkości wiatru w ciągu roku. Jak pokazują dane Ministerstwa Rozwoju dla typowych lat meteorologicznych dla stacji

Leszno największą prędkość wiatru zanotowano w miesiącach zimowych (listopad-marzec), a średnia roczna prędkość wiatru wynosi: 3,41 m/s. W poniższej tabeli przedstawione zostały średnie miesięczne prędkości wiatru, które zostały zanotowane w stacji meteorologicznej w Lesznie.

Tabela 20. Średnie miesięczne prędkość wiatru dla stacji meteorologicznej w Lesznie

	I	II	III	IV	V	VI	VII	VIII	IX	X	XI	XII	Śr. rok
Średnia prędkość wiatru [m/s]	3,75	3,25	3,71	3,21	2,69	2,34	2,47	2,34	2,54	2,69	3,58	3,50	3,41

Źródło: Opracowanie własne na podstawie danych MIiR

Na tle Polski, gmina Święciechowa ma duże predyspozycje do wykorzystania energii pochodzącej z siły wiatru. Na mapie widzimy, ze gmina ta leży w bardzo korzystnej strefie energetycznej, którą mogłaby wykorzystać do produkcji energii.

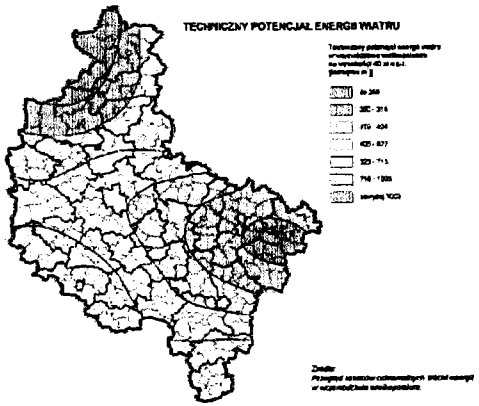

Rysunek 8. Techniczny potencjał energii wiatru dla Wielkopolski i poszczególnych powiatów
Źródło: Energetyka odnawialna w Wielkopolsce uwarunkowania rozwoju, Poznań 2012

Na terenie gminy Święciechowa nie funkcjonują elektrownie wiatrowe. Nie planuje się również takiej inwestycji.

Energia słońca

Równie wysoki potencjał gminy przejawia się w energii słonecznej. Jak pokazuje tabela i rysunek gmina Święciechowa znajduje się w części wysokiego promieniowania

słonecznego. Największe natężenie występuje w miesiącach letnich (maj-sierpień). Energia słoneczna może być pobierana przez instalacje kolektorów słonecznych które będą wykorzystywać energię słońca do podgrzewania wody, lub systemy PV, które z kolei wyprodukują energię elektryczną.

Tabela 21. Średnie miesięczne natężenie słoneczne ze stacji meteo w Lesznie

	I	II	III	IV	V	VI	VII	VIII	IX	X	XI	XII	Śr. rok
Natężenie słoneczne [kWh/m²]	21,94	35,05	61,20	87,57	117,36	134,62	139,11	112,15	73,98	41,77	26,81	20,29	61,02

Źródło: Dane z okresu 1971-2000 wg: www.mir.gov.pl

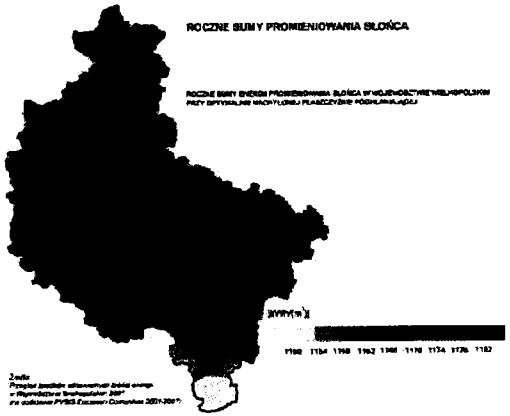

Rysunek 9. Roczne sumy promieniowania słonecznego dla Wielkopolski
Źródło: Energetyka odnawialna w Wielkopolsce uwarunkowania rozwoju, Poznań 2012

Energia geotermalna

Energia geotermalna jest to energia pochodząca ze źródła ziemi, gdzie znajdują się rozległe masy gorącego strumienia cieplnego. Jak pokazuje mapa gmina Święciechowa jest położona w obszarze, o bardzo wysokiej temperaturze wód podziemnych, która sięga do 75°C.

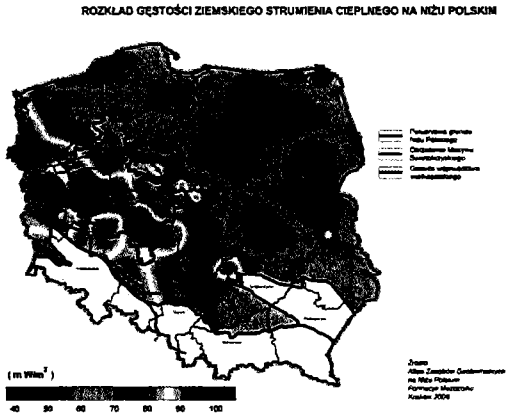

Rysunek 10. Mapa gęstości ziemskiego strumienia cieplnego dla obszaru polski
Źródło: Energetyka odnawialna w Wielkopolsce uwarunkowania rozwoju, Poznań 2012

Biomasa i biogaz

Gmina Święciechowa o charakterze gminy wiejskiej ma duże predyspozycje do produkcji biomasy i biogazu.

Należy zaznaczyć, że przetwarzanie związków organicznych zawartych w biomasie może produkować również biogaz, który stanowi paliwo ekologiczne. Biogaz przeważnie uzyskiwany jest techniką fermentacji metanowej. Jest to paliwo coraz bardziej dostępne z uwagi na zmiany technologiczne w rolnictwie i związaną z tym zmianę charakteru gospodarstw z małych rodzinnych gospodarstw na wyspecjalizowane kombinaty produkcyjne. Obecnie na terenie gminy nie funkcjonują biogazownie.

5.4. BADANIE ANKIETOWE

Wyniki badania wykazały, że w Święciechowie występuje największe natężenie następujących problemów w sferze technicznej: niewystarczająca liczba inwestycji w odnawialne źródła energii, zły stan estetyczny otoczenia, zły stan infrastruktury wokół budynków publicznych, zbyt mała liczba mieszkań, zły stan budynków mieszkalnych oraz zbyt mała liczba mieszkań socjalnych. Rzadziej wskazywano na niewystarczający dostęp do nowoczesnych technologii internetowych. Problemy techniczne przedstawia wykres poniżej.

Wykres 22. Problemy techniczne w Święciechowie
Źródło: opracowanie własne

W Gołanicach według badań ankietowych największymi problemami dla mieszkańców są przede wszystkim: zły stan estetyczny otoczenia oraz zły stan infrastruktury wokół budynków publicznych. Rzadziej wskazywano na niewystarczający dostęp do nowoczesnych technologii informacyjnych, niewystarczającą liczbę inwestycji w odnawialne źródła energii, zły stan budynków mieszkalnych, zbyt małą liczbę mieszkań socjalnych oraz zbyt małą liczbę mieszkań.

Wykres 23. Problemy techniczne w Gołanicach
Źródło: Opracowanie własne

Natomiast w Lasocicach największy zauważalny problem według badań ankietowych to niewystarczający dostęp do nowoczesnych technologii informacyjnych. Następnie wymieniane były: niewystarczająca liczba inwestycji w odnawialne źródła energii, zły stan infrastruktury wokół budynków publicznych oraz zły stan estetyczny otoczenia. Rzadziej wskazywano na zły stan budynków mieszkalnych oraz zbyt małą liczbę mieszkań socjalnych. Problemy techniczne przedstawia wykres poniżej.

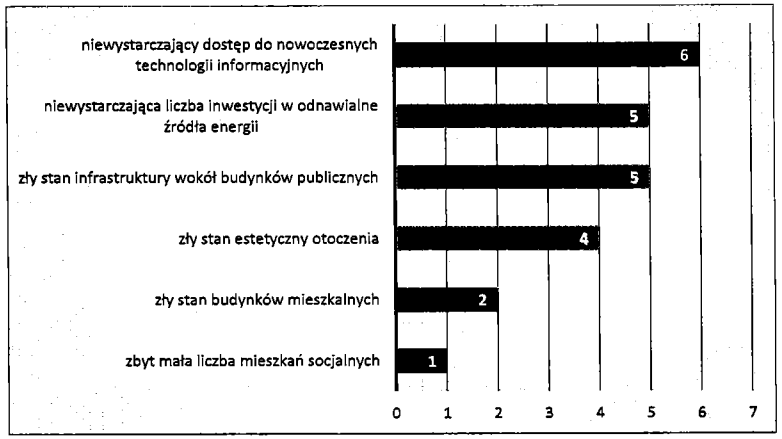

Wykres 24. Problemy techniczne w Lasocicach
Źródło: opracowanie własne

5.5.PODSUMOWANIE

W sferze technicznej zdiagnozowano następujące problemy:

- największa liczba budynków mieszkalnych powstała przed 1918 roku; znaczna część obiektów wymaga podjęcia prac modernizacyjnych;
- najwięcej budynków komunalnych zlokalizowanych jest w miejscowościach Lasocice i Święciechowa; powstały one przed 1989 r.;
- na obiektach będących w administrowaniu gminy lub jej jednostek nie ma zlokalizowanych instalacji wykorzystujących energię ze źródeł odnawialnych;
- większość budynków użyteczności publicznej ogrzewana jest przy wykorzystywaniu gazu, oleju opałowego, węgla oraz przy wykorzystaniu ogrzewania elektrycznego;

- potencjał gminy w obrębie odnawialnych źródeł energii nie jest w pełni wykorzystany;
- na terenie gminy nie funkcjonują elektrownie wiatrowe oraz biogazownie;
- niektóre budynki użyteczności publicznej wymagają podjęcia procesów modernizacyjnych (związanych głównie z wymianą stolarki okiennej, drzwiowej bądź ze zmianą pokrycia dachowego);
- w sołectwie Święciechowa do głównych problemów w sferze technicznej należą: niewystarczająca liczba inwestycji w odnawialne źródła energii, zły stan estetyczny otoczenia, zły stan infrastruktury wokół budynków publicznych, zbyt mała liczba mieszkań, zły stan budynków mieszkalnych oraz zbyt mała liczba mieszkań socjalnych. W sołectwie Gołanice najczęściej wskazywano na zły stan estetyczny otoczenia oraz zły stan infrastruktury wokół budynków publicznych, natomiast w sołectwie Lasocice największy problem stanowi niewystarczający dostęp do nowoczesnych technologii informacyjnych.

W sferze technicznej zdiagnozowano następujące potencjały:

- 80,1% mieszkań wyposażonych jest w centralne ogrzewanie. Dla powiatu leszczyńskiego wskaźnik ten jest nieco wyższy (80,9%);
- gmina Święciechowa zlokalizowana jest na terenie o stosunkowo wysokiej prędkości wiatru w ciągu roku. Na tle Polski, gmina Święciechowa ma duże predyspozycje do wykorzystania energii pochodzącej z siły wiatru;
- gmina Święciechowa znajduje się w części wysokiego promieniowania słonecznego. Takie promieniowanie słoneczne zapewnia ekonomiczne przetwarzanie promieni w energię użyteczną;
- gmina ta jest położona w obszarze o wysokiej temperaturze wód podziemnych, która sięga do 75°C, co rekomenduje montaż np. gruntowych pomp ciepła na terenie gminy;
- gmina Święciechowa o charakterze gminy wiejskiej ma duże predyspozycje do produkcji biomasy i biogazu.

6. SFERA ŚRODOWISKOWA

6.1. PODZIAŁ POWIERZCHNI GEODEZYJNEJ GMINY WEDŁUG KIERUNKÓW WYKORZYSTANIA

W gminie Święciechowa dominującą funkcją jest rolnictwo. Potwierdzają to kierunki wykorzystania terenu w gminie przedstawione w poniższej tabeli.

Tabela 22. Kierunki wykorzystania powierzchni ziemi w 2013 i 2014 roku

Skład obszaru gminy:	Rok 2013		Rok 2014	
	Powierzchnia [ha]	Udział procentowy w ogólnej powierzchni gminy	Powierzchnia [ha]	Udział procentowy w ogólnej powierzchni gminy
Użytki rolne	8 131	60,26%	8 125	60,21%
Grunty leśne i zadrzewione oraz zakrzewione	4 604	34,12%	4 603	34,11%
Grunty pod wodami	73	0,54%	73	0,54%
Grunty zabudowane i zurbanizowane	630	4,67%	637	4,72%
Użytki ekologiczne	0	0,00%	0	0,00%
Nieużytki	40	0,30%	40	0,30%
Tereny różne	16	0,12%	16	0,12%
Ogółem	13 494	100,00%	13 494	100,00%

Źródło: Opracowanie własne na podstawie danych GUS

Z powyższej tabeli wynika, iż ponad 60% powierzchni gminy, która wynosi 13 494 ha, zajmują użytki rolne. Przez teren gminy przebiegają cieki wodne, ponadto zlokalizowany jest zbiornik wodny, jednakże powierzchnia gruntów pod wodami stanowi zaledwie 0,54% ogólnej powierzchni gminy i wynosi 73 ha. Grunty zabudowane i zurbanizowane zajmują 637 ha (4,72%) i w porównaniu z rokiem 2013, ich powierzchnia wzrosła o 7 ha. Udział gruntów leśnych i zadrzewionych oraz zakrzewionych jest równy 34,11%. Na terenie gminy nie znajdują się użytki ekologiczne. Udział nieużytków i terenów różnych w ogólnej powierzchni jest niewielki i wynosi 0,42%. Porównując lata 2013 i 2014 obserwuje się zmniejszenie powierzchni użytków rolnych oraz gruntów leśnych, zadrzewionych i zakrzewionych na rzecz gruntów zabudowanych i zurbanizowanych.

6.2. ŚRODOWISKO PRZYRODNICZE I WARUNKI KLIMATYCZNE

Według regionalizacji klimatycznej W. Okołowicza gmina Święciechowa leży w obrębie regionu śląsko-wielkopolskiego, który charakteryzuje się następującymi cechami:

- długość okresu wegetacyjnego wynosi 220 dni;
- średnia temperatura najcieplejszego miesiąca lipca wynosi od 17°C do 18,1°C;
- średnia temperatura najzimniejszego miesiąca stycznia wynosi od -3°C do -2,8°C;
- roczna suma opadów wynosi 550 mm;
- na terenie gminy przeważają wiatry zachodnie.

Na terenie gminy Święciechowa zlokalizowane są obszary cenne pod względem przyrodniczym. Należą do nich:

- Obszar specjalnej ochrony ptaków Pojezierze Sławskie PLB300011 – całkowita powierzchnia obszaru wynosi 39 144,83 ha, a tym 228,9 ha znajduje się w granicach administracyjnych gminy Święciechowa. Obszar leży na Pojezierzu Sławskim i stanowi mozaikę jezior, wyspowo położonych pól uprawnych i dużych kompleksów leśnych. Występuje duże bogactwo form rzeźby polodowcowej. Jeziora są płytkie (od 1,9 do 8,8 m) i silnie zeutrofizowane. Na obszarze tym występują co najmniej 23 gatunki ptaków z Załącznika I Dyrektywy Ptasiej, 7 gatunków z Polskiej Czerwonej Księgi (PCK). W okresie lęgowym obszar zasiedla co najmniej 1% populacji krajowej następujących gatunków ptaków: bąk, bączek, podróżniczek, gęgawa oraz 22-50 par czapli siwej.
- Przemęcki Park Krajobrazowy – park zajmuje powierzchnię 21 450 ha. Celem ochrony jest zachowanie jednego z najciekawszych fragmentów rzeźby polodowcowej w Wielkopolsce, a także bogatych zespołów leśno-jeziorno-łąkowych oraz siedlisk rzadkich gatunków roślin, zwierząt i grzybów, a także utrzymanie struktury przestrzennej terenu, ze szczególnym uwzględnieniem swoistych cech miejscowego krajobrazu rolniczego. Ze względu na pojezierny charakter obszaru najciekawsze siedliska związane są z wodami i terenami podmokłymi. Na obszarze tym znajdują się między innymi liczne łąki turzycowe i torfowiska porośnięte wieloma cennymi gatunkami roślin. Przemęcki Park Krajobrazowy to także ogromne bogactwo fauny. Na całym jego obszarze, ze względu na duże zróżnicowanie środowisk, występuje wielka jej różnorodność. Największym zagrożeniem dla tego regionu, jest nadmierny i niekontrolowany rozwój turystyki. Najbardziej narażona na dewastację jest strefa brzegowa największych jezior, czyli jednocześnie tereny najcenniejsze przyrodniczo.

- Obszar Chronionego Krajobrazu Przemęcko-Wschowski i kompleks leśny Włoszakowice – całkowita powierzchnia obszaru jest równa 41 225 ha i swym zasięgiem obejmuje północny skraj gminy. Wschodnią i centralną część obszaru zajął utworzony w 1991r. Przemęcki Park Krajobrazowy. Obszar ten cechuje krajobraz zbliżony do naturalnego z niskim stopniem zaludnienia i osadnictwa i bez większych zakładów przemysłowych. Liczne jeziora oraz bogactwo form rzeźby polodowcowej stanowią o jego atrakcyjności turystyczno-krajobrazowej. Różnorodność biotopów stwarza dogodne warunki do bytowania licznych gatunków flory i fauny, w tym rzadkich i chronionych gatunków ptaków wodnobłotnych, śpiewających i drapieżnych (żuraw podróżniczek, wąsatka, bąk, słowik rdzawy, kania, kruk, kobuz). Bezpośrednie sąsiedztwo Przemęckiego Parku Krajobrazowego, ze względu na wielkość i różnorodność ekosystemów, stwarza dogodne warunki do swobodnego bytowania i migracji gatunków roślin i zwierząt dziko żyjących, a także możliwość wykorzystania walorów naturalnych Obszaru dla turystyki i wypoczynku. Szczególnie ciekawy pod względem awifauny jest teren łąk nadobrzańskich, który stanowi rejon wypoczynkowy wielu gatunków ptaków na trasie ich przelotów, a także miejsce gniazdowania takich rzadko występujących ptaków jak kulik wielki.
- Obszar Chronionego Krajobrazu Kompleks leśny Śmigiel – Święciechowa – obszar został utworzony w 1992r. Jego całkowita powierzchnia wynosi 8974,8 ha. Obszar obejmuje tereny chronione ze względu na wyróżniający się krajobraz o zróżnicowanych ekosystemach, wartościowe ze względu na możliwość zaspokajania potrzeb związanych z turystyką i wypoczynkiem, a także pełnioną funkcją korytarzy ekologicznych.
- Obszar Chronionego Krajobrazu Krzywińsko-Osiecki wraz z zadrzewieniami generała Dezyderego Chłapowskiego i kompleksem leśnym Osieczna Góra – obszar został utworzony w 1992r. Jego całkowita powierzchnia jest równa 71 425,00 ha. Obszar został wyznaczony w celu zachowania i ochrony obszarów o cechach środowiska zbliżonego do naturalnego oraz zapewnienia społeczeństwu niezbędnych warunków do wypoczynku i korzystania z walorów krajobrazowych.
- pomniki przyrody – na terenie gminy ustanowiono 31 pomników przyrody są to m.in.: pojedyncze drzewa, skupiska drzew oraz aleje drzew.

Lokalizację obszarów chronionych na terenie gminy Święciechowa przedstawia poniższy rysunek.

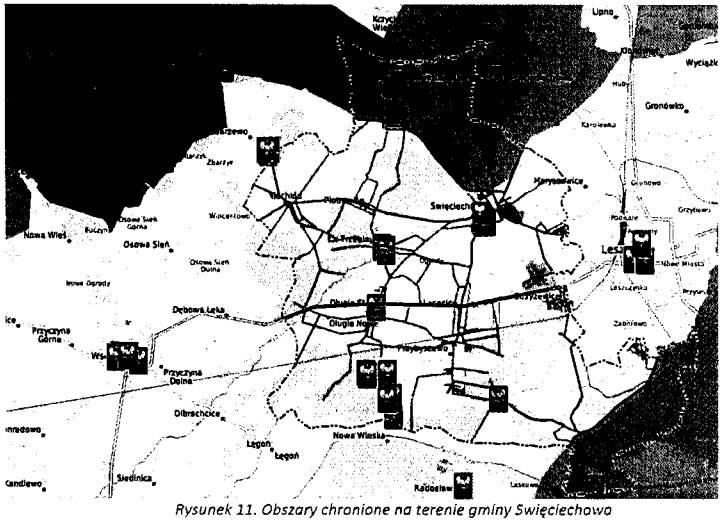

Rysunek 11. Obszary chronione na terenie gminy Święciechowa
Źródło: www.swieciechowa.e-mapa.net

Pod względem oceny jakości powietrza gmina Święciechowa należy do strefy wielkopolskiej. Według „Rocznej oceny jakości powietrza w województwie wielkopolskim za rok 2016" na terenie strefy wielkopolskiej stwierdzono przekroczenia poziomów dopuszczalnych dla pyłu PM2,5 oraz pyłu PM10, poziomu docelowego dla B(a)P oraz ozonu i zakwalifikowano ją do klasy C. Dla pozostałych substancji, czyli dwutlenku siarki, dwutlenku azotu, kadmu, arsenu, niklu, ołowiu, benzenu, tlenku węgla, nie stwierdzono przekroczeń i w związku z tym strefę zaliczono do klasy A. Obecnie dla stref, w których stwierdzone zostało przekroczenie choćby jednego poziomu dopuszczalnego lub docelowego w odniesieniu do substancji podlegających ocenie jakości powietrza, sporządzony zostaje Program Ochrony Powietrza, którego celem jest osiągnięcie dopuszczalnych poziomów substancji w powietrzu oraz pułapu stężenia ekspozycji. Obecnie obowiązujący Program ochrony powietrza dla strefy wielkopolskiej został przyjęty uchwałą NR XXXIX/769/13 Sejmiku Województwa Wielkopolskiego z dnia 25 listopada 2013 r. W dokumencie tym dla strefy wielkopolskiej szczególnej analizie poddano dwa zanieczyszczenia powietrza: pył zawieszony PM10 oraz benzo(a)piren. Na terenie gminy Święciechowa nie odnotowano

przekroczeń poziomów dopuszczalnych stężeń wyżej wymienionych zanieczyszczeń, w związku z tym, gmina nie jest zobowiązana do realizacji działań naprawczych ujętych w szczegółowym harmonogramie rzeczowo-finansowym dla miast i gmin, w których wyznaczono obszary przekroczeń. Działania naprawcze polegają na obniżeniu emisji z indywidualnych systemów grzewczych w wyniku eliminacji niskosprawnych urządzeń na paliwa stałe (WpZSO) oraz obniżeniu emisji poprzez zmniejszenie zapotrzebowania na energię cieplną – działania termomodernizacyjne ograniczające straty ciepła (WpTMB).

Na terenie gminy Święciechowa nie istnieje scentralizowana sieć dystrybucyjna ciepła. Na system ciepłowniczy gminy składają się lokalne kotłownie zlokalizowane na terenie całej gminy. Z badań ankietowych przeprowadzonych na potrzeby opracowania Planu Gospodarki Niskoemisyjnej dla Gminy Święciechowa wynikło, iż głównym nośnikiem ciepła jest węgiel, jednakże stosowane jest także drewno, gaz olej opałowy oraz miał węglowy. Ilość i jakość spalanych paliw ma decydujący wpływ na stan czystości powietrza w gminie. Problemem występującym na terenie gminy jest niska emisja, będąca efektem spalania niskiej jakości paliw stałych w niskosprawnych urządzeniach grzewczych. Problem niskiej emisji dotyczy przede wszystkim terenów o zwartej zabudowie, gdzie utrudnione jest przewietrzanie. Wskutek niskiej emisji w powietrzu następuje wzrost stężenia takich substancji, jak: pyły zawieszone (PM10 i PM2,5), dwutlenek siarki, tlenki azotu, dioksyny oraz WWA.

Ze względu na powszechność występowania, zasięg oddziaływania oraz liczbę narażonej ludności, podstawowym źródłem uciążliwości akustycznych dla środowiska są hałasy komunikacyjne. W przypadku gminy Święciechowa jest to droga krajowa nr 12 oraz droga wojewódzka nr 323. Źródło hałasu stanowią również drogi gminne i powiatowe, jednak ze względu na mniejszą przepustowość i natężenie ruchu pojazdów mają mniejsze znaczenie. W ostatnich latach Wojewódzki Inspektorat Ochrony Środowiska w Poznaniu nie prowadził pomiarów poziomu hałasu komunikacyjnego na terenie gminy Święciechowa, jednakże w 2015 r. po raz trzeci przeprowadzone zostały okresowe pomiary poziomu hałasu w otoczeniu dróg krajowych wykonywane przez zarządzających tymi drogami. Pomiary poziomu hałasu przeprowadzono w otoczeniu drogi krajowej nr 12. W otoczeniu drogi krajowej nr 12 punkt pomiarowy został usytuowany w miejscowości Opatówek, na odcinku ulic Św. Jana – Piaskowa, 10 m od drogi. Na odcinku Kalisz – Opatówek SDRR w 2015 r. wyniósł 16 558 pojazdów/dobę. Równoważny poziom hałasu w punkcie pomiarowym

wyniósł 68,9 dB w dzień, natomiast w porze nocnej – 66,5 dB. Punkt pomiarowy został usytuowany na terenie nie podlegającym ochronie akustycznej. Natężenie ruchu na odcinku przebiegającym przez gminę Święciechowa relacji Wschowa – Leszno jest mniejsze i SDRR wynosi 8 091 pojazdów/dobę. Należy zaznaczyć, iż dla dróg o natężeniu ruchu powyżej 3 000 000 pojazdów rocznie, czyli dla SDRR powyżej 8 200 pojazdów na dobę sporządza się mapy akustyczne, bowiem drogi, po których przejeżdża ponad 3 000 000 pojazdów rocznie, klasyfikowane są do obiektów, których eksploatacja może powodować negatywne oddziaływanie akustyczne na znacznych obszarach. Wobec powyższego można wnioskować, iż negatywne oddziaływania akustyczne wynikające z eksploatacji drogi krajowej nr 12 w gminie Święciechowa mogą dotyczyć jedynie terenów bezpośrednio do niej przylegających. Dla drogi wojewódzkiej nr 323 SDRR w 2015 roku wyniósł 3 300 pojazdów/dobę, w związku z tym eksploatacja drogi nie powoduje negatywnych oddziaływań akustycznych. Na terenie gminy hałas przemysłowy nie stanowi zagrożenia. Przeważają niewielkie zakłady, prowadzące działalność na małą skalę, w których wykorzystywanie maszyn i urządzeń emitujących hałas jest znikome.

Gmina Święciechowa należy do dorzecza Odry i regionu wodnego Środkowej Odry. Gmina położona jest w granicach jednolitych części wód powierzchniowych płynących, jak: Dopływ spod Długiego Starego, Dopływ z Lasocic, Rów Święciechowski, Rów Strzyżewicki, Dopływ w Henrykowie, Polski Rów od Rowu Kaczkowskiego do Baryczy, Krzycki Rów do dopływu ze Wschowy z jeziorem Krzyckim Wielkim. Programem monitoringowym na lata 2013-2015 została objęta jedynie JCWP Polski Rów od Rowu Kaczkowskiego do Baryczy. W punkcie pomiarowo-kontrolnym objętym monitoringiem w roku 2013 stan wód został oceniony jako zły.

Gmina Święciechowa zlokalizowana jest w obszarze jednolitych części wód podziemnych (JCWPd) nr 69 o kodzie PLGW600069, charakteryzująca się dobrym stanem ilościowym i dobrym stanem chemicznym. Gmina Święciechowa położona jest także w obrębie jednolitej części wód podziemnych nr 79 o kodzie PLGW600079, która charakteryzuje się dobrym stanem chemicznym oraz dobrym stanem ilościowym. W granicach JCWPD nr 69 w 2016r. monitoringiem został objęty punkt pomiarowo kontrolny nr 1734 zlokalizowany w miejscowości Potrzebowo (gmina Wijewo, powiat leszczyński). W punkcie tym wody podziemne zaklasyfikowano do klasy II – wody dobrej jakości. Natomiast najbliżej położonym punktem pomiarowo-kontrolnym względem gminy

Święciechowa, objętym monitoringiem w 2016r. jest punkt nr 2634 w miejscowości Kąkolewo (gmina Rydzyna, powiat leszczyński). Wody podziemne w punkcie tym zostały również zaklasyfikowane do klasy II – wody dobrej jakości.

6.3. Złoża naturalne w gminie Święciechowa

Według opracowanego przez Państwowy Instytut Geologiczny dokumentu prezentującego bilans zasobów złóż kopalin w Polsce według stanu na dzień 31.12.2016 r. na terenie gminy Święciechowa znajduje się 18 złóż kruszyw naturalnych. Stopień rozpoznania zasobów, stan zagospodarowania, wielkość wydobycia oraz powierzchnię złóż przedstawia poniższa tabela.

Tabela 23. Wykaz złóż na terenie gminy Święciechowa

Nazwa złoża	Kopalina	Stan zagospodarowania złoża	Zasoby [tys. t]		Wydobycie [tys. t]	Powierzchnia złoża [ha]
			geologiczne	przemysłowe		
Długie Nowe I	Kruszywa naturalne	E	219	-	1	1,65
Długie Nowe KS	Kruszywa naturalne	E	211	-	8	1,56
Długie Nowe ML	Kruszywa naturalne	E	182	-	32	1,29
Długie Nowe SO	Kruszywa naturalne	T	174	-	-	1,99
Długie Nowe SO I	Kruszywa naturalne	E	122	-	12	1,99
Długie Nowe SO II	Kruszywa naturalne	E	8	-	-	0,83
Długie Nowe SO III	Kruszywa naturalne	E	152	-	25	1,70
Długie Nowe SO IV	Kruszywa naturalne	R	225	-	-	1,78
Długie Nowe TT	Kruszywa naturalne	E	82	-	8	1,80
Długie Nowe WL	Kruszywa naturalne	R	243	-	-	1,90
Długie Stare	Kruszywa naturalne	Z	-	-	-	0,36
Henrykowo	Kruszywa naturalne	R	727	369	-	3,01
Henrykowo I	Kruszywa naturalne	R	376	-	-	1,46
Henrykowo II	Kruszywa naturalne	R	363	-	-	1,44
Przybyszewo	Kruszywa naturalne	Z	44	-	-	17,53
Święciechowa I	Kruszywa naturalne	R	2 022	-	-	35,22
Święciechowa II	Kruszywa naturalne	R	528	-	-	12,54
Zaborowo	Kruszywa	P	31 342	-	-	108,27

[redacted] naturalne

P - zasoby rozpoznane wstępnie, Z – zaniechane, E – eksploatowane, R – rozpoznane szczegółowo, T – złoże zagospodarowane, okresowo eksploatowane

Źródło: Bilans zasobów złóż kopalin w Polsce wg stanu na 31 XII 2016 r.

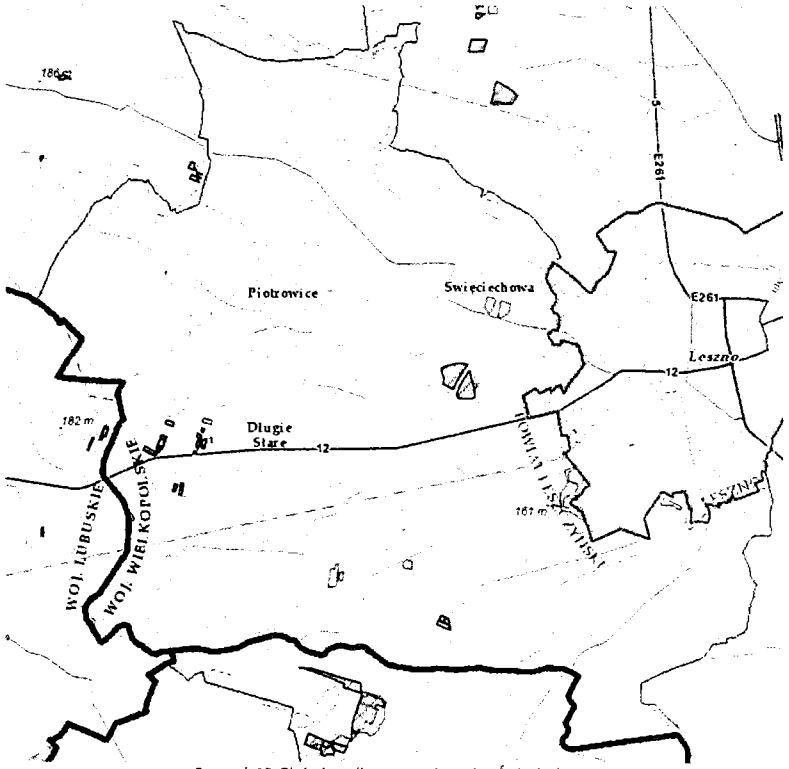

Rysunek 12. Złoża kopalin na terenie gminy Święciechowa
Źródło: m.bazagis.pgi.gov.pl

Na terenie gminy Święciechowa znajdowały się także złoża kruszyw naturalnych, które zostały wyeksploatowane i wykreślone z bilansu zasobów. Ich charakterystykę przestawia poniższa tabela.

Tabela 24. Wyeksploatowane złoża kruszyw naturalnych na terenie gminy Święciechowa

[redacted]	01.01.1993	31.12.2008	31.12.2008	1,37	KN
[redacted]	01.01.1993	31.12.2010	-	17,53	KN
[redacted]	-	-	31.12.2009	23,40	KN
[redacted]	01.01.1976	31.12.2008	31.12.2008	35,00	KN

Źródło: geoportal.pgi.gov.pl

6.4. GOSPODARKA ODPADAMI

Według Planu Gospodarki Odpadami dla województwa wielkopolskiego na lata 2016-2022 wraz z planem inwestycyjnym gmina Święciechowa wchodzi w skład regionu V gospodarki odpadami. W regionie tym regionalną instalacją przetwarzania odpadów komunalnych jest Zakład Zagospodarowania Odpadów w Trzebani – Instalacja MBP. Gmina Święciechowa wchodzi w skład Związku Międzygminnego „Komunalny Związek Gmin Regionu Leszczyńskiego" (KZGRL).

Na terenie gmin należących do KZGRL właściciele nieruchomości zobowiązani są do prowadzenia selektywnego zbierania następujących odpadów komunalnych:

a) papier i tektura oraz opakowania wielomateriałowe;
b) tworzywa sztuczne i metale;
c) szkło bezbarwne;
d) szkło kolorowe;
e) odpady zielone;
f) przeterminowane leki;
g) chemikalia;
h) zużyte baterie i akumulatory;
i) zużyty sprzęt elektryczny i elektroniczny;
j) meble i inne odpady wielkogabarytowe;
k) zużyte opony;
l) odpady budowlane i rozbiórkowe.

W Święciechowie przy ul. Kopernika 6 zlokalizowany jest Punkt Selektywnej Zbiórki Odpadów Komunalnych (PSZOK). Do PSZOK mieszkańcy mogą bezpłatnie oddać ww. rodzaje zebranych selektywnie odpadów. Dodatkowo na terenie każdej gminy należącej do Komunalnego Związku Gmin Regionu Leszczyńskiego wszystkie

apteki zostały wyposażone w specjalne pojemniki służące do zbierania przeterminowanych leków. Wszyscy mieszkańcy mogą w takich punktach pozostawić przeterminowane leki, które następnie zostaną odebrane przez wyspecjalizowaną firmę i dostarczone do spalarni odpadów.

Liczba złożonych deklaracji w 2016r. przez mieszkańców gminy Święciechowa była równa 2290 sztuk. Liczba mieszkańców gminy wynosi 7 778, natomiast liczba osób według złożonych deklaracji — 6 861, czyli 88,21%

Ilość zebranych odpadów komunalnych z terenu gminy w roku 2016 przedstawia poniższa tabela.

Tabela 25. Ilość odpadów komunalnych odebranych z terenu gminy Święciechowa w 2016r.

Rodzaj odpadów	Masa [t]
Zmieszane odpady komunalne	1 848,660
Papier, tektura oraz opakowania wielomateriałowe	22,160
Tworzywa sztuczne, metal	65,430
Szkło bezbarwne	59,560
Szkło kolorowe	25,640
Zużyty sprzęt elektryczny i elektroniczny	9,392
Odpady wielkogabarytowe, opony	22,820
Odpady rozbiórkowe i poremontowe	69,655
Odpady zielone	49,820
Inne odpady	6,360
Suma	**2 179,497**

Źródło: Analiza stanu gospodarki odpadami komunalnymi na terenie gminy Święciechowa za 2016r.

W 2016 r. osiągnięto na terenie KZGRL następujące poziomy:

- poziom recyklingu takich frakcji, jak: papier, metal, tworzywa sztuczne i szkło – 34,4%;
- ograniczenia masy odpadów komunalnych ulegających biodegradacji przekazanych do składowania – 17,3%;
- poziom recyklingu, przygotowania do ponownego użycia i odzysku innymi metodami innych niż niebezpieczne odpadów budowlanych i rozbiórkowych – 97,7%

Na terenie gminy Święciechowa, w miejscowości Długie Nowe istniało składowisko odpadów innych niż niebezpieczne i obojętne. Powierzchnia składowiska była równa 2,5 ha. Składowisko uruchomiono w 1990 r., natomiast w 2003r. zaprzestano przyjmowania odpadów, a w roku 2004 została wydana decyzja na jego zamknięcie. Rekultywacja składowiska została zakończona.

Wyroby zawierające azbest

Według danych bazy azbestowej, prowadzonej przez Ministerstwo Rozwoju, na terenie gminy Święciechowa zinwentaryzowano 1 001,73 Mg wyrobów zawierających azbest. Unieszkodliwić udało się 51,017 Mg, natomiast do unieszkodliwienia pozostało 950,713 Mg wyrobów zawierających azbest. W poniższej tabeli przedstawiono masę zinwentaryzowanych wyrobów zawierających azbest, masę unieszkodliwionych oraz pozostałych do unieszkodliwienia wyrobów zawierających azbest z podziałem na poszczególne miejscowości.

Tabela 26. Występowanie wyrobów zawierających azbest w poszczególnych miejscowościach gminy Święciechowa

Miejscowość	Masa zinwentaryzowanych wyrobów zawierających azbest [Mg]	Masa unieszkodliwionych wyrobów zawierających azbest [Mg]	Masa pozostałych do unieszkodliwienia wyrobów zawierających azbest [Mg]
Długie Nowe	39,438	4,150	35,288
Długie Stare	155,550	6,940	148,610
Gołanice	87,296	0,000	87,296
Henrykowo	58,773	1,430	57,343
Krzycko Małe	45,152	4,389	40,763
Lasocice	169,624	11,744	157,880
Niechłód	105,688	2,200	103,488
Piotrowice	22,278	3,050	19,228
Przybyszewo	60,885	0,000	60,885
Strzyżewice	7,293	0,000	7,293
Święciechowa	212,331	14,540	197,791
Trzebiny	37,422	2,574	34,848

Źródło: www.bazaazbestowa.gov.pl

Lokalizację wyrobów zawierających azbest na terenie gminy Święciechowa wg stopnia pilności usunięcia przedstawia poniższy rysunek.

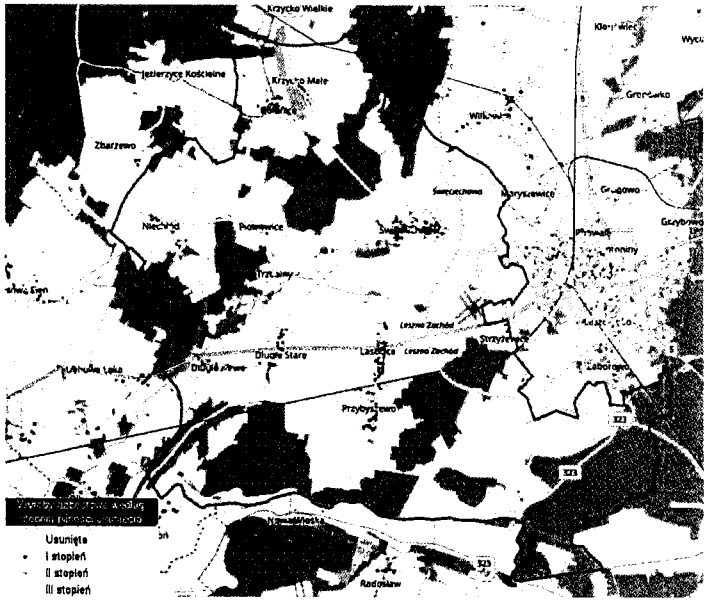

Rysunek 13. Wyroby azbestowe wg stopnia pilności usunięcia
Źródło: http://esip.bazaazbestowa.gov.pl/

6.5. Emisja CO_2

Na terenie gminy Święciechowa w celu opracowania Planu Gospodarki Niskoemisyjnej przeprowadzono inwentaryzację zużycia energii elektrycznej i cieplnej, w tym paliw w takich sektorach, jak:

- budynki użyteczności publicznej,
- transport publiczny,
- oświetlenie uliczne,
- budynki mieszkalne,
- przemysł i usługi,
- transport prywatny.

Rokiem bazowym, dla którego zbierano dane niezbędne do przeprowadzenie inwentaryzacji emisji CO_2 był rok 2013.

Zgodnie z inwentaryzacją przeprowadzoną na terenie gminy Święciechowa końcowe zużycie energii w roku bazowym wyniosło 132 531,13 MWh. Z kolei całkowita emisja CO_2 do atmosfery w roku bazowym była równa 37 163,52 t CO_2.

Sektorem o największym zużyciu energii są gospodarstwa domowe (56 672 MWh, ok.42,76% całkowitego zużycia energii), natomiast najmniejsze zużycie energii odnotowano w sektorze transportu gminnego (445,98 MWh, 0,34%). Struktura emisji pokrywa się w większości ze zużyciem energii w poszczególnych sektorach – największa emisja związana jest z mieszkalnictwem (17 232 MWh, 46,37%) oraz przemysłem (8 090 MWh, 21,77%). Najniższa emisja występuje w transporcie gminnym - 119,08 CO_2 (0,31%).

Nośnikiem energii dominującym w strukturze zużycia paliwa jest gaz ziemny, którego zużycie w roku bazowym wynosiło 40 088 MWh (34 272 MWh – gaz wysokometanowy i 5 816 MWh gaz zaazotowany), co stanowi 30,25% zużycia energii na terenie gminy. Drugim nośnikiem co do wielkości zużycia był węgiel kamienny, którego wartość wnosiła 38 919,86 MWh (29,37%). Natomiast najmniej energii zostało wykorzystane przez olej opałowy, a mianowicie 909 MWh, co stanowi zaledwie 0,70% całkowitego zużycia energii na terenie gminy.

Największa emisja CO_2 związana jest w wykorzystaniem węgla kamiennego. Spalanie tego nośnika przyczyniło się do wyprodukowania 13 271,09 tCO_2, a co stanowi 35,71% łącznej emisji na terenie gminy. Drugim nośnikiem co do wielkości emisji jest gaz ziemny, którego zużycie przyczyniło się do emisji 8 039,00 tCO_2 (gaz wysokometanowy – 6 889,00 t CO_2 i gaz zaazotowany – 1 150,00 t CO_2). Łącznie zużycie gazu stanowi 21,63% emisji dwutlenku węgla na terenie gminy. Najmniej dwutlenku węgla wyprodukowano z oleju opałowego, a mianowicie 251,14 t, co stanowi zaledwie 0,68% całkowitej emisji dwutlenku węgla na terenie gminy.

6.6. Badanie ankietowe

Wyniki badania wykazały, że w Święciechowie występują następujące problemy w sferze środowiskowej: zły stan klimatu akustycznego, zły stan powietrza oraz występowanie azbestu. W mniejszym stopniu mieszkańcy zwracali uwagę na: zły stan wód, złe gospodarowanie odpadami, niewystarczające możliwości zagospodarowania ze względu na obszary chronione oraz zły stan gleb. Problemy środowiskowe przedstawia wykres poniżej.

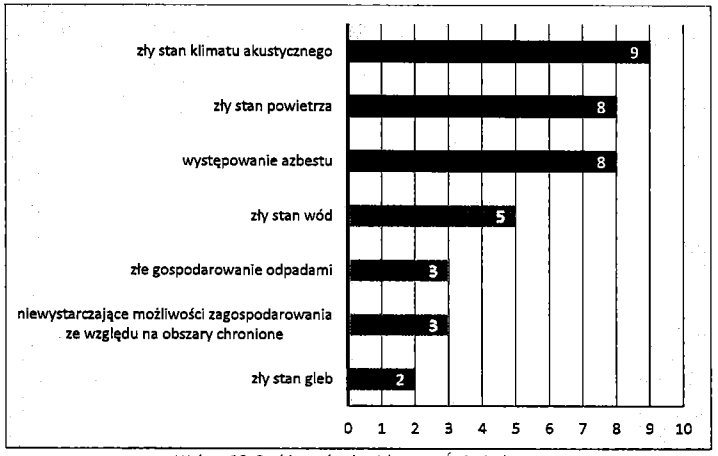

Wykres 25. Problemy środowiskowe w Święciechowie
Źródło: Opracowanie własne

W Gołanicach największym problem w sferze środowiskowej jest występowanie azbestu. W mniejszym stopniu mieszkańcy zwracali uwagę na: zły stan wód, niewystarczające możliwości zagospodarowania ze względu na obszary chronione, zły stan klimatu akustycznego, zły stan gleb oraz złe gospodarowanie odpadami. Problemy środowiskowe przedstawia wykres poniżej.

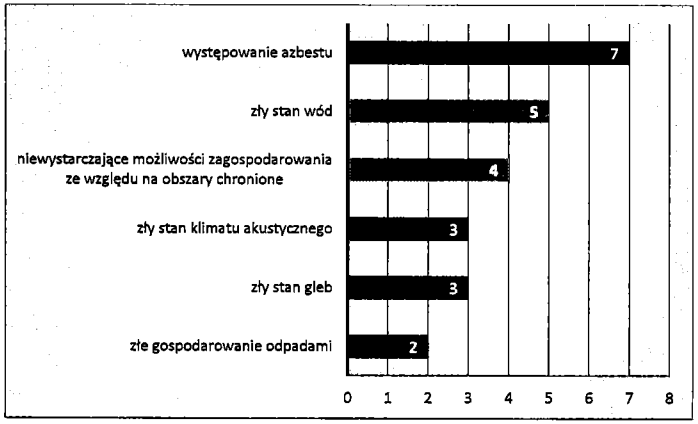

Wykres 26. Problemy środowiskowe w Gołanicach
Źródło: Opracowanie własne

Natomiast w Lasocicach według badań ankietowych największym problemem dla mieszkańców jest przede wszystkim zły stan powietrza. W mniejszym stopniu wskazywano na: złe gospodarowanie odpadami, występowanie azbestu, zły stan klimatu akustycznego, niewystarczające możliwości zagospodarowania ze względu na obszary chronione oraz zły stan gleb. Problemy środowiskowe przedstawia wykres poniżej.

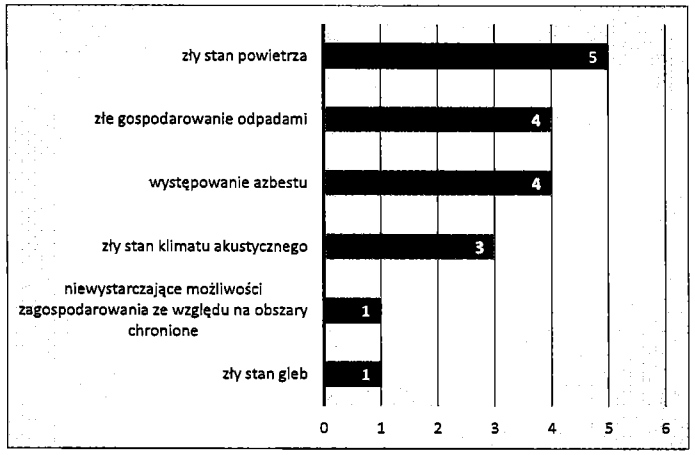

Wykres 27. Problemy środowiskowe w Lasocicach
Źródło: Opracowanie własne

6.7. PODSUMOWANIE

W sferze środowiskowej zdiagnozowano następujące problemy:

- dominującym nośnikiem ciepła – węgiel kamienny;
- system ciepłowniczy oparty na lokalnych kotłowniach i indywidualnych paleniskach;
- występowanie wyrobów zawierających azbest na terenie gminy;
- zły stan wód powierzchniowych;
- gospodarstwa domowe sektorem o największym zużyciu energii oraz emisji CO_2;
- według mieszkańców w sołectwie Święciechowa występują następujące problemy w sferze środowiskowej: zły stan klimatu akustycznego, zły stan powietrza oraz występowanie azbestu. W Gołanicach największym problemem w sferze środowiskowej jest występowanie azbestu, zaś w Lasocicach zły stan powietrza.

W sferze środowiskowej zdiagnozowano następujące potencjały:

- występowanie obszarowych form ochrony przyrody;
- wody podziemne dobrej jakości;
- gminny system gospodarki odpadami komunalnymi opiera się na zorganizowanej zbiórce odpadów;
- występowanie punktu selektywnej zbiórki odpadów komunalnych na terenie gminy;
- brak składowisk odpadów komunalnych na terenie gminy;
- eliminacja niskiej emisji poprzez sukcesywną realizację zadań określonych w Planie Gospodarki Niskoemisyjnej.
- na terenie gminy Święciechowa według Programu ochrony powietrza dla strefy wielkopolskiej nie odnotowano przekroczeń poziomów dopuszczalnych stężeń pyłu zawieszonego PM10 oraz poziomu docelowego benzo(a)pirenu.

7. Spis rysunków

Rysunek 1.Położenie gminy Święciechowa na tle powiatu leszczyńskiego 5
Rysunek 2. Plan gminy Święciechowa 6
Rysunek 3. Rozkład największej liczby osób bezrobotnych w Święciechowie według ulic 18
Rysunek 4. Pomoc społeczna w Święciechowie 23
Rysunek 5. Ulice w Święciechowie z największą liczbą zawieszonych podmiotów gospodarczych 43
Rysunek 6. Liczba przyłączy sieci wodociągowej na terenie gminy Święciechowa w latach 2010-2016 50
Rysunek 7. Mapa sieci drogowej na terenie gminy Święciechowa 57
Rysunek 8. Techniczny potencjał energii wiatru dla Wielkopolski i poszczególnych powiatów 75
Rysunek 9. Roczne sumy promieniowania słonecznego dla Wielkopolski 76
Rysunek 10. Mapa gęstości ziemskiego strumienia cieplnego dla obszaru polski 77
Rysunek 12. Obszary chronione na terenie gminy Święciechowa 84
Rysunek 13. Złoża kopalin na terenie gminy Święciechowa 88
Rysunek 14. Wyroby azbestowe wg stopnia pilności usunięcia 92

8. Spis tabel

Tabela 1. Liczba ludności w gminie Święciechowa w 2016 roku 9
Tabela 2. Urodzenia i zgony w gminie Święciechowa w 2016 roku 11
Tabela 3. Bezrobocie w gminie Święciechowa w 2016 roku 15
Tabela 4. Pomoc społeczna w gminie Święciechowa w 2016 roku 20
Tabela 5. Niebieskie Karty w gminie Święciechowa w 2016 roku 24
Tabela 6. Wykroczenia w gminie Święciechowa w 2016 roku 25
Tabela 7. Liczba uczniów w placówkach oświatowych w gm. Święciechowa w latach 2010-2015 25
Tabela 8. Wychowanie przedszkolne w gminie Święciechowa w latach 2010-2015 26
Tabela 9. Podmioty z gminy Święciechowa według prowadzonej działalności gospodarczej w 2016 roku 38
Tabela 10. Aktywne, zawieszone i wykreślone podmioty gospodarcze w gminie Święciechowa w 2016 roku 40
Tabela 11. Charakterystyka sieci wodociągowej na terenie gminy Święciechowa w latach 2013-2016 50
Tabela 12. Charakterystyka sieci kanalizacyjnej na terenie gminy Święciechowa w latach 2013-2016 51
Tabela 13. Wyposażenie w sieć kanalizacyjną i wodociągową na ternie gminy Święciechowa (stan w 2016 roku) 52
Tabela 14. Odległość w kilometrach i średni czas dojazdu do większych miejscowości 58
Tabela 15. Dobowe natężenie ruchu na drodze wojewódzkiej w 2010 i 2015 rok 58
Tabela 16. Analiza dostępu infrastruktury sportowej i rekreacyjnej dostępnej w gminie Święciechowa 62
Tabela 17. Struktura wieku budynków mieszkalnych w gminie Święciechowa 70
Tabela 18. Budynki komunalne mieszkalne na terenie gminy Święciechowa (stan w 2016 roku) 71
Tabela 19. Budynki użyteczności publicznej na terenie gminy Święciechowa 73
Tabela 20. Średnie miesięczne prędkość wiatru dla stacji meteorologicznej w Lesznie 75
Tabela 21. Średnie miesięczne natężenie słoneczne ze stacji meteo w Lesznie 76
Tabela 22. Kierunki wykorzystania powierzchni ziemi w 2013 i 2014 roku 81

Tabela 23. Wykaz złóż na terenie gminy Święciechowa 87
Tabela 24. Wyeksploatowane złoża kruszyw naturalnych na terenie gminy Święciechowa... 88
Tabela 25. Ilość odpadów komunalnych odebranych z terenu gminy Święciechowa w 2016r. 90
Tabela 26. Występowanie wyrobów zawierających azbest w poszczególnych miejscowościach gminy Święciechowa 91

9. Spis wykresów

Wykres 1. Liczba mieszkańców gminy Święciechowa na przestrzeni lat 2010-2016..... 7
Wykres 2. Udział ludności według ekonomicznych grup wieku w % ludności ogółem w latach 2010-2016 8
Wykres 3. Przyrost naturalny, migracje wewnętrzne i migracje zagraniczne w gminie Święciechowa w latach 2010-2015 9
Wykres 4. Liczba bezrobotnych w gminie Święciechowa w latach 2010-2016 13
Wykres 5. Liczba zarejestrowanych bezrobotnych w liczbie ludności w wieku produkcyjnym w gminie Święciechowa w latach 2010-2016..... 14
Wykres 6. Gospodarstwa domowe korzystające z pomocy społecznej wg kryterium dochodowego w gminie Święciechowa w latach 2010-2015 19
Wykres 7. Powody korzystania z pomocy społecznej w gminie Święciechowa w 2016 roku.. 19
Wykres 8. Przestępstwa stwierdzone i wykryte w gminie Święciechowa w latach 2014-2016 24
Wykres 9. Liczba czytelników księgozbioru bibliotek w gminie Święciechowa w latach 2010-2015..... 28
Wykres 10. Liczba imprez kulturalnych organizowanych w Święciechowa w latach 2013-2016 29
Wykres 11. Miejsca, które powinno się zrewitalizować według mieszkańców gminy Święciechowa 30
Wykres 12. Problemy społeczne w Święciechowie..... 31
Wykres 13. Podmioty gospodarcze w gminie Święciechowa w latach 2010-2016..... 39
Wykres 14. Turystyczne obiekty noclegowe w gminie Święciechowa w latach 2010-2016.... 44
Wykres 15. Problemy gospodarcze w Święciechowie 45
Wykres 16. Problemy gospodarcze w Gołanicach 46
Wykres 17. Problemy gospodarcze w Lasocicach 47
Wykres 18. Problemy przestrzenno-funkcjonalne w Święciechowie 65
Wykres 19. Problemy przestrzenno-funkcjonalne w Gołanicach 66
Wykres 20. Problemy przestrzenno-funkcjonalne w Lasocicach 67
Wykres 21. Zasoby mieszkaniowe gminy Święciechowa w latach 2010-2015 70
Wykres 22. Problemy techniczne w Święciechowie 78

Wykres 23. Problemy techniczne w Gołanicach 78
Wykres 24. Problemy techniczne w Lasocicach 79
Wykres 25. Problemy środowiskowe w Święciechowie 94
Wykres 26. Problemy środowiskowe w Gołanicach 94
Wykres 27. Problemy środowiskowe w Lasocicach 95

Uzasadnienie
do uchwały Nr XXXVII/292/2017 Rady Gminy Święciechowa
z dnia 21 grudnia 2017 roku

w sprawie przyjęcia Programu Rewitalizacji dla Gminy Święciechowa na lata 2017 – 2023

Rewitalizację należy rozumieć jako wyprowadzenie ze stanu kryzysowego obszarów zdegradowanych poprzez przedsięwzięcia całościowe (integrujące interwencje na rzecz społeczności lokalnej, przestrzeni i lokalnej gospodarki), skoncentrowane terytorialne i prowadzone we współpracy z lokalną społecznością, w sposób zaplanowany oraz zintegrowany przez określenie i realizację Programów rewitalizacji.

Udział w takim procesie jest ważny dla wielu osób i podmiotów z obszaru objętego działaniami rewitalizacyjnymi – w tym dla samorządu gminy, mieszkańców tego miejsca, organizacji społecznych, przedsiębiorców, zaś w szczególny sposób wszystkich grup społecznych zagrożonych kryzysem na obszarze objętym procesami rewitalizacyjnymi.

Opracowanie lokalnego programu rewitalizacji zostało poprzedzone szczegółową diagnozą w szeroko rozumianym obszarze zagadnień społecznych, a w drugiej kolejności także gospodarczych, przestrzenno - funkcjonalnych, technicznych i środowiskowych. Dopiero tak przeprowadzona analiza pozwoliła dokonać pełnej diagnozy problemów i zagrożeń, wskazać obszary o największej koncentracji zjawisk kryzysowych, a w konsekwencji wyznaczyć obszar zdegradowany i obszar rewitalizacji. To na nich ostatecznie zdefiniowano katalog działań, które -konsekwentnie wdrażane i realizowane – będą prowadziły do sukcesywnego wydźwignięcia się z sytuacji kryzysowej lub przynajmniej minimalizowania jej skutków.

Ponadto niniejszy program będzie dla gminy podstawą do ubiegania się o środki unijne na realizację zaplanowanych przedsięwzięć rewitalizacyjnych.

Wobec powyższego podjęcie stosownej uchwały jest uzasadnione.

Wójt Gminy Święciechowa

Marek Lorych

UCHWAŁA NR XXXVII/293/2017
RADY GMINY ŚWIĘCIECHOWA
Z DNIA 21 GRUDNIA 2017 r.

w sprawie zmiany miejscowego planu zagospodarowania przestrzennego w miejscowości Święciechowa przyjętego uchwałą Rady Gminy Święciechowa Nr XVII/127/2000 z dnia 17 listopada 2000 r.

Na podstawie: art. 18 ust. 2 pkt 5 art. 40 ust.1 ustawy z dnia 8 marca 1990 roku o samorządzie gminnym (tekst jednolity Dz. U. z 2017 r. poz. 1875 ze zmianami), art. 20 ust. 1 ustawy z dnia 27 marca 2003 r. o planowaniu i zagospodarowaniu przestrzennym (tekst jednolity Dz. U. z 2017 r. poz. 1073) w związku z Uchwałą Rady Gminy Święciechowa Nr XVI/109/2016 z dnia 17 marca 2016 r. w sprawie: przystąpienia do sporządzenia zmiany miejscowego planu zagospodarowania przestrzennego w miejscowości Święciechowa przyjętego Uchwałą Rady Gminy Święciechowa Nr XVII/127/2000 z dnia 17 listopada 2000 r. **Rada Gminy Święciechowa uchwala co następuje:**

§ 1. Uchwala się zmianę miejscowego planu zagospodarowania przestrzennego w miejscowości Święciechowa, zwaną dalej planem po stwierdzeniu, że nie narusza on ustaleń Studium uwarunkowań i kierunków zagospodarowania przestrzennego Gminy Święciechowa, zatwierdzonego Uchwałą Nr XXXV/263/2017 Rady Gminy Święciechowa z dnia 26 października 2017 roku.

§ 2. 1. Przedmiotem miejscowego planu zagospodarowania przestrzennego jest przekształcenie:

a) terenów zabudowy usługowej rzemieślniczej z dopuszczeniem zabudowy mieszkaniowej jednorodzinnej, zabudowy mieszkaniowej jednorodzinnej i terenów zieleni parkowej - na tereny przeznaczone pod zabudowę mieszkaniową jednorodzinną oraz zabudowę usługową,

b) terenów zieleni parkowej oraz zabudowy mieszkaniowej jednorodzinnej – na tereny przeznaczone pod zabudowę mieszkaniową jednorodzinną oraz tereny infrastruktury technicznej i tereny komunikacji.

2. Plan obejmuje obszar w rejonie ulic: Rzemieślniczej i Strzeleckiej, którego granice określa rysunek planu, załącznik graficzny nr 1.

§ 3. Integralną część przedmiotowej uchwały stanowią:

1) rysunek planu zatytułowany „Miejscowy plan zagospodarowania przestrzennego w miejscowości Święciechowa" w skali 1:1000, stanowiący załączniki graficzny nr 1,
2) rozstrzygnięcie Rady Gminy Święciechowa o sposobie rozpatrzenia uwag do projektu planu, stanowiące załącznik nr 2,
3) rozstrzygnięcie Rady Gminy Święciechowa o sposobie realizacji zapisanych w planie inwestycji z zakresu infrastruktury technicznej, które należą do zadań własnych gminy oraz zasadach ich finansowania stanowiące załącznik nr 3.

Dział I
Ustalenia ogólne

§ 4. Plan określa przeznaczenie i zasady wykorzystywania obszaru objętego planem wymienione w art. 15 ustawy z dnia 27 marca 2003 r. o planowaniu i zagospodarowaniu przestrzennym (tekst jednolity Dz. U. z 2017 r. poz. 1073).

§ 5.1. Ilekroć w dalszej części uchwały mowa jest o:

1) planie – należy przez to rozumieć ustalenia zawarte w niniejszej uchwale wraz z załącznikiem graficznym,
2) rysunku planu – należy przez to rozumieć rysunek planu w skali 1:1000 stanowiący załącznik do niniejszej uchwały,
3) przeznaczeniu podstawowym - należy przez to rozumieć dominujące przeznaczenie w obszarze wyznaczonym liniami rozgraniczającymi,
4) przeznaczeniu dopuszczalnym – należy przez to rozumieć inne niż podstawowe przeznaczenie obszaru, uzupełniające go i nie będące z nim w sprzeczności,
5) jednostce – należy przez to rozumieć obszar terenu o określonej funkcji wyznaczony na rysunku planu liniami rozgraniczającymi i oznaczony symbolem użytkowania,
6) przepisach odrębnych – należy przez to rozumieć aktualne w trakcie realizacji niniejszej uchwały przepisy prawne,
7) nieprzekraczalnych liniach zabudowy – należy przez to rozumieć określoną nieprzekraczalną odległość lokalizowania budynków od linii rozgraniczających,

nie dotyczy okapów, wykuszy i ryzalitów, schodów zadaszonych lub obudowanych partii wejściowych do budynków, które mogą przekroczyć nieprzekraczalną linię zabudowy na odległość do 1,5 m,

8) obowiązujących liniach zabudowy – należy przez to rozumieć linię wyznaczającą położenie minimum 70% długości lica ściany frontowej budynku, dla pozostałej długości lica ściany frontowej linię tę należy traktować jako nieprzekraczalną – nie dotyczy okapów, wykuszy i ryzalitów, schodów zadaszonych lub obudowanych partii wejściowych do budynków, które mogą przekroczyć obowiązującą linię zabudowy na odległość do 1,5 m,

9) gabarytach budynków - należy przez to rozumieć długości, szerokości i wysokości budynków dopuszczonych do lokalizacji w danej jednostce,

10) dachu płaskim – należy przez to rozumieć dach o kącie nachylenia połaci do 15°,

11) dachu stromym – należy przez to rozumieć dach o kącie nachylenia większym niż 15°,

12) powierzchni zabudowy – należy przez to rozumieć, wyrażony w procentach, stosunek powierzchni zabudowanej obiektami kubaturowymi do powierzchni działki budowlanej,

13) usługach nieuciążliwych – należy przez to rozumieć usługi nie zaliczone do przedsięwzięć mogących znacząco oddziaływać na środowisko w rozumieniu przepisów odrębnych,

14) infrastrukturze technicznej – należy przez to rozumieć sieci i obiekty infrastruktury.

2. Przeznaczenie terenu pod funkcję podstawową oznaczono kolorem i symbolem literowym wyjaśnionym w legendzie na rysunku planu, załączniku graficznym nr 1.

§ 6. Na rysunku planu obowiązującymi ustaleniami są:

1) granica terenu objętego planem, na którym obowiązują ustalenia niniejszej uchwały,
2) linie rozgraniczające tereny o różnym przeznaczeniu i różnych zasadach zagospodarowania,
3) nieprzekraczalne linie zabudowy,
4) obowiązujące linie zabudowy,
5) przeznaczenie terenów oznaczone symbolami graficznymi i literowymi.

§ 7. Na obszarze objętym planem obowiązują poniżej wskazane zasady zagospodarowania:

1) dopuszcza się możliwość łączenia działek geodezyjnych,

2) dopuszcza się dokonywanie wtórnego podziału działek,
3) dopuszcza się możliwość wydzielania działek związanych z lokalizacją urządzeń infrastruktury technicznej oraz komunikacyjnej o powierzchni niezbędnej do realizacji inwestycji – innej niż określone dla poszczególnych jednostek,
4) obowiązują bezwzględne ograniczenia wysokości obiektów budowlanych (w tym inwestycji celu publicznego z zakresu łączności publicznej) oraz naturalnych, ze względu na lokalizację terenu w zasięgu powierzchni ograniczających lotniska Strzyżewice , zgodnie z przepisami odrębnymi,
5) zabrania się budowy lub rozbudowy obiektów budowlanych, które mogą stanowić źródło żerowania ptaków.

Dział II
Ustalenia szczegółowe

Rozdział 1
Przeznaczenie terenów oraz linie rozgraniczające tereny o różnym przeznaczeniu lub różnych zasadach zagospodarowania.

§ 8. Na obszarze planu ustala się poniżej wskazane przeznaczenie terenu:
1) tereny zabudowy mieszkaniowej jednorodzinnej oraz zabudowy usługowej - oznaczone są na rysunku planu symbolami **1. MN/U i 2. MN/U,**
2) teren zabudowy mieszkaniowej jednorodzinnej - oznaczony jest na rysunku planu symbolem, **3. MN,**
3) teren infrastruktury technicznej – elektroenergetyka - oznaczony jest na rysunku planu symbolem **4. E,**
4) tereny dróg wewnętrznych - oznaczone są na rysunku planu symbolami: **5.KDW, 6.KDW, 7.KDW,**
5) teren drogi dojazdowej publicznej - oznaczony jest na rysunku planu symbolem: **8.KDD,**

§ 9. Linie, rozgraniczające tereny o różnym przeznaczeniu oznaczone są na rysunku planu linią ciągłą jako określone.

Rozdział 2
Zasady ochrony i kształtowania ładu przestrzennego.

§ 10. Na obszarze objętym planem ustala się poniżej wskazane zasady kształtowania ładu przestrzennego:

1) zachowuje się istniejącą zabudowę w jednostkach 1.MN/U, 2.MN/U, z możliwością wykonywania robót remontowych,
2) projektowaną zabudowę w jednostkach 1.MN/U, 2.MN/U i 3.MN należy sytuować zgodnie z wyznaczonymi obowiązującymi i nieprzekraczalnymi liniami zabudowy określonymi na rysunku planu, równolegle lub prostopadle do tych linii,
3) budynki mieszkalne, usługowe, gospodarcze i garażowe projektować z zachowaniem parametrów określonych w §14,
4) w granicach jednostek: 1.MN/U 2.MN/U i 3.MN wyznacza się ilość miejsc do parkowania dla samochodów osobowych, określoną w § 14,
5) w granicach jednostki 4.E ustala się możliwość lokalizacji stacji transformatorowych i innych urządzeń elektroenergetycznych,
6) w granicach jednostek: 5.KDW, 6.KDW i 7.KDW ustala się lokalizację dróg wewnętrznych, zgodnie z rysunkiem planu,
7) w granicach jednostki 8.KDD ustala się lokalizację drogi dojazdowej publicznej, zgodnie z rysunkiem planu.

Rozdział 3

Zasady ochrony środowiska, przyrody i krajobrazu kulturowego.

§ 11. 1. Dla ochrony i kształtowania środowiska, przyrody i krajobrazu kulturowego ustala się:

1) dokonanie nasadzeń zieleni urządzonej, izolacyjno-ochronnej w ramach powierzchni biologicznie czynnej,
2) uwzględnienie przy zagospodarowaniu terenów konieczności ochrony wód podziemnych – głównego zbiornika międzymorenowego Leszno – GZWP-305,
3) dopuszczalne poziomy hałasu w środowisku zgodnie z przepisami odrębnymi, na terenach oznaczonych na rysunku planu symbolami literowymi:
   a) MN – jak dla terenów zabudowy mieszkaniowej jednorodzinnej,
   b) MN/U – jak dla terenów mieszkaniowo-usługowych,
4) gromadzenie i segregację odpadów w miejscach ich powstawania oraz gospodarowanie nimi zgodnie z przepisami odrębnymi,

5) wytwarzanie energii cieplnej dla celów grzewczych z zastosowaniem paliw charakteryzujących się dopuszczalnymi wskaźnikami emisyjnymi i urządzeń do ich spalania charakteryzujących się wysokim stopniem sprawności.

2. Dopuszcza się zagospodarowanie mas ziemnych powstałych w wyniku realizacji inwestycji, pozyskanych podczas prowadzenia robót budowlanych - na terenie inwestora lub wywóz zgodnie z przepisami odrębnymi.

Rozdział 4

Zasady ochrony dziedzictwa kulturowego i zabytków w tym krajobrazów kulturowych oraz dóbr kultury współczesnej.

§ 12. Na części terenu objętego planem zlokalizowanego przy ulicy Strzeleckiej obowiązują zasady ochrony dziedzictwa kulturowego i zabytków w tym krajobrazów kulturowych oraz dóbr kultury współczesnej, które są określone w ustawie o ochronie zabytków i opiece nad zabytkami. Część terenu objętego planem położona jest w granicach układu urbanistycznego i zespołu budowlanego miejscowości Święciechowa wpisanego do rejestru zabytków decyzją z dnia 16.07.1991 r. pod numerem 1210/A.

Rozdział 5

Wymagania wynikające z potrzeb kształtowania przestrzeni publicznych.

§ 13. W zakresie wymagań wynikających z potrzeb kształtowania przestrzeni publicznej nie podejmuje się ustaleń.

Rozdział 6

Zasady kształtowania zabudowy oraz wskaźniki zagospodarowania terenu, maksymalna i minimalna intensywność zabudowy jako wskaźnik powierzchni całkowitej zabudowy w odniesieniu do powierzchni działki budowlanej, minimalny udział procentowy powierzchni biologicznie czynnej w odniesieniu do powierzchni działki budowlanej, maksymalna wysokość zabudowy, minimalna liczba miejsc do parkowania w tym miejsca przeznaczone na parkowanie pojazdów zaopatrzonych w kartę parkingową i sposób ich realizacji oraz linie zabudowy i gabaryty obiektów.

§ 14.1. Dla terenów objętych planem oznaczonych symbolami: **1.MN/U** i **2.MN/U** ustala się:

1) zasady kształtowania zabudowy:

a) ustala się zabudowę mieszkaniową jednorodzinną z możliwością prowadzenia usług nie zaliczonych do przedsięwzięć mogących znacząco oddziaływać na środowisko w rozumieniu przepisów odrębnych,

b) dopuszcza się zabudowę usługową nie zaliczoną do przedsięwzięć mogących znacząco oddziaływać na środowisko w rozumieniu przepisów odrębnych,

c) dopuszcza się zabudowę wolnostojącą i bliźniaczą,

d) dopuszcza się zabudowę gospodarczą i garażową,

e) dopuszcza się lokalizację budynków gospodarczych i garażowych w granicy z działkami sąsiednimi,

f) dopuszcza się uzbrojenie terenu w niezbędną infrastrukturę techniczną,

g) ustala się dostępność komunikacyjną poszczególnych terenów z drogi dojazdowej 8.KDD, dróg wewnętrznych 6.KDW i 7.KDW i dróg leżących poza granicami planu,

h) ustala się wprowadzenie różnych form zieleni, zgodnie z zapisami zawartymi w punkcie 2 litera e,

i) dopuszcza się realizację infrastruktury technicznej i technologicznej w postaci inwestycji liniowych, dla których nie określa się wskaźników powierzchni zabudowy,

2) wskaźniki zagospodarowania terenu:

a) minimalna powierzchnia działki – 600,0 m²,

b) minimalna szerokość frontu działki – 25,0 m,

c) maksymalna powierzchnia zabudowy działki – 50 %,

d) maksymalna powierzchnia budynku garażowego – 30,0 m^2, budynku gospodarczego – 30,0 m^2,

e) minimalny udział procentowy terenu biologicznie czynnego - 20 % powierzchni,

f) wskaźnik intensywności zabudowy – minimalny - 0,10; maksymalny - 1,00,

3) maksymalną wysokość zabudowy – do 9,0 m,

4) minimalną liczbę miejsc do parkowania dla samochodów osobowych:

a) na każdy budynek mieszkalny jednorodzinny jednolokalowy - 1 stanowisko postojowe w tym garaż,

b) na każdy budynek usługowy - 2 stanowiska postojowe,

c) dodatkowe 1 stanowisko postojowe, w przypadku wydzielenia w budynku mieszkalnym drugiego lokalu mieszkalnego albo dodatkowe 2 stanowiska postojowe w przypadku wydzielenia w budynku mieszkalnym lokalu usługowego,

d) w przedmiocie stanowisk dla pojazdów zaopatrzonych w kartę parkingową – zgodnie z przepisami odrębnymi,

5) linie zabudowy:

a) nieprzekraczalna linia zabudowy - 5,0 m od granicy jednostki 1.MN/U z drogą położoną poza granicami planu oraz 5,0 m od granicy jednostki 1.MN/U z jednostkami 6.KDW, 7.KDW i 8.KDD,

b) nieprzekraczalna linia zabudowy - 5,0 m od granicy jednostki 2.MN/U z jednostkami 7.KDW i 8.KDD,

6) gabaryty obiektów:

a) budynków mieszkalnych w zabudowie wolnostojącej z możliwością prowadzenia usług nieuciążliwych:

– do dwóch kondygnacji,

– dopuszcza się kondygnację podziemną z uwzględnieniem warunków gruntowo-wodnych,

– wysokość budynków od poziomu terenu do gzymsu – do 7,0 m, do kalenicy dachu– do 9,0 m,

– maksymalna szerokość elewacji frontowych budynków - do 20,0 m,

– dachy dwuspadowe symetryczne lub wielospadowe o kącie nachylenia równym dla wszystkich połaci od 25° do 45°, dopuszcza się dachy płaskie,

– kalenica główna prostopadła lub równoległa do linii rozgraniczających jednostki,

b) budynków mieszkalnych w zabudowie bliźniaczej z możliwością prowadzenia usług nieuciążliwych:

– do dwóch kondygnacji,

– dopuszcza się kondygnację podziemną z uwzględnieniem warunków gruntowo-wodnych,

– wysokość budynków od poziomu terenu do gzymsu – do 7,0 m, do kalenicy dachu– do 9,0 m,

– maksymalna szerokość elewacji frontowej segmentu budynku bliźniaczego – do 12,0 m,

– dachy dwuspadowe symetryczne lub wielospadowe o kącie nachylenia równym dla wszystkich połaci od 25° do 45°, dopuszcza się dachy płaskie,

– kalenica główna prostopadła lub równoległa do linii rozgraniczających jednostki,

c) budynków usługowych w zabudowie wolnostojącej:

– jednokondygnacyjne,

– wysokość budynków od poziomu terenu do gzymsu – do 4,0 m,

– wysokość do najwyższego punktu dachu – do 7,0 m,

– maksymalna szerokość elewacji frontowych budynków - do 10,0 m,

– dachy strome symetryczne, dwu lub wielospadowe o kącie nachylenia równym dla wszystkich połaci od 25° do 45° lub dachy płaskie,

– w przypadku dachu stromego - kąt nachylenia dachu budynku równy kątowi nachylenia dachu budynku mieszkalnego na działce,

– usytuowanie budynków prostopadła lub równoległa do linii rozgraniczających jednostki,

d) budynków garażowych i gospodarczych:

– jednokondygnacyjne,

– wysokość budynków od poziomu terenu do gzymsu – do 4,0 m, do kalenicy dachu – do 7,0 m,

– maksymalna szerokość elewacji frontowych budynków - do 10,0 m,

– dachy strome symetryczne, dwu lub wielospadowe o kącie nachylenia równym dla wszystkich połaci od 25° do 45° lub dachy płaskie,

– w przypadku lokalizacji budynków w granicy z działką sąsiednią dopuszcza się dach jednospadowy o nachyleniu połaci od 25° do 45° lub dach płaski,

– w przypadku dachu stromego - kąt nachylenia dachu budynku, równy kątowi nachylenia dachu budynku mieszkalnego lub usługowego na działce.

7) Dopuszcza się realizację infrastruktury technicznej i technologicznej w postaci inwestycji liniowych, dla których nie określa się gabarytów.

2. Dla terenu objętego planem oznaczonego symbolem **3.MN** ustala się:

1) zasady kształtowania zabudowy:

a) ustala się zabudowę mieszkaniową jednorodzinną w zabudowie wolnostojącej,

b) dopuszcza się zabudowę gospodarczą i garażową,

c) dopuszcza się lokalizację budynków gospodarczych i garażowych w granicy z działkami sąsiednimi,

d) dopuszcza się uzbrojenie terenu w niezbędną infrastrukturę techniczną,

e) ustala się dostępność komunikacyjną terenu poprzez drogi z drogi dojazdowej 8.KDD, drogi wewnętrznej 5.KDW i drogi leżącej poza granicami planu,

f) ustala się wprowadzenie różnych form zieleni, zgodnie z zapisami punktu 2 itera e,

g) dopuszcza się realizację infrastruktury technicznej i technologicznej w postaci inwestycji liniowych, dla których nie określa się wskaźników powierzchni zabudowy,

2) wskaźniki zagospodarowania terenu:

a) minimalna powierzchnia działki – 400,0 m²,

b) minimalna szerokość frontu działki – 20,0 m,

c) maksymalna powierzchnia zabudowy działki – 50 %,

d) maksymalna powierzchnia budynku garażowego –40,0 m^2, budynku gospodarczego– 20,0 m^2,

e) minimalny udział procentowy terenu biologicznie czynnego - 30 % powierzchni,

f) intensywność zabudowy – minimalna - 0,10; maksymalna - 1,00,

3) maksymalną wysokość zabudowy – do 9,0 m,

4) minimalną liczbę miejsc do parkowania dla samochodów osobowych:

a) na każdy budynek mieszkalny jednorodzinny - 1 stanowisko postojowe w tym garaż,

b) dodatkowe 1 stanowisko, w przypadku wydzielenia w budynku mieszkalnym drugiego lokalu mieszkalnego lub wydzielenia w budynku mieszkalnym lokalu usługowego,

c) w przedmiocie stanowisk dla pojazdów zaopatrzonych w kartę parkingową - zgodnie z przepisami odrębnymi,

5) linie zabudowy:

a) obowiązująca linia zabudowy dla budynków mieszkalnych zlokalizowanych na działkach przylegających do ulicy Strzeleckiej – 5,0 m od granicy jednostki 3.MN z jednostką 8.KDD,

b) nieprzekraczalna linia zabudowy – 5,0 m od granicy jednostki 3.MN z jednostką 5.KDW,

c) nieprzekraczalna linia zabudowy – 5,0 m od granicy jednostki 3.MN z drogą leżącą poza granicami planu – działka nr 1430,

6) gabaryty obiektów:

a) budynków mieszkalnych - do dwóch kondygnacji z możliwością podpiwniczenia:

– wysokość budynków od poziomu terenu do gzymsu – do 7,0 m, do kalenicy dachu – do 9,0 m,

– maksymalna szerokość elewacji frontowych budynków - do 12,0 m,

– dachy dwuspadowe symetryczne lub wielospadowe o kącie nachylenia równym dla wszystkich połaci od 25° do 45°, dopuszcza się dachy płaskie,

– kalenica główna prostopadła lub równoległa do linii rozgraniczających jednostki,

b) budynków garażowych i gospodarczych:

– jednokondygnacyjne,

– wysokość budynków od poziomu terenu do gzymsu – do 3,0 m, do kalenicy dachu – do 5,0 m,

– maksymalna szerokość elewacji frontowych budynków - do 7,0 m,

– dachy strome symetryczne, dwu lub wielospadowe o kącie nachylenia równym dla wszystkich połaci od 25° do 45° lub dachy płaskie,

– w przypadku lokalizacji budynków w granicy z działką sąsiednią dopuszcza się dach jednospadowy o nachyleniu połaci od 25° do 45° lub dach płaski,

– w przypadku dachu stromego - kąt nachylenia dachu budynku, równy kątowi nachylenia dachu budynku mieszkalnego na działce,

7) Dopuszcza się realizację infrastruktury technicznej i technologicznej w postaci inwestycji liniowych, dla których nie określa się gabarytów.

3. Dla terenu objętego planem oznaczonego symbolem **4.E** ustala się możliwość lokalizacji obiektów infrastruktury technicznej, elektroenergetycznej zgodnie z poniżej wskazanymi zasadami:

1) zasady kształtowania zabudowy:

a) ustala się zabudowę obiektami infrastruktury technicznej – elektroenergetyka,

b) dopuszcza się uzbrojenie terenu w niezbędną infrastrukturę techniczną,

c) dostępność komunikacyjna z drogi wewnętrznej 5.KDW powiązanej z zewnętrznym układem komunikacyjnym,

d) ustala się wprowadzenie różnych form zieleni, zgodnie z zapisami punktu 2 litera d,

2) wskaźniki zagospodarowania terenu:

a) minimalna powierzchnia działki – 50,0 m²,

b) minimalna szerokość frontu działki – 5,0 m ,

c) maksymalna powierzchnia zabudowy działki – 50 %,

d) minimalny udział procentowy powierzchni biologicznie czynnej - 35 % powierzchni działki,

e) intensywność zabudowy – minimalna - 0,1; maksymalna - 0,5,

3) maksymalna wysokość zabudowy – do 4,0 m,

4) minimalna liczba miejsc do parkowania w tym stanowisk dla pojazdów zaopatrzonych w kartę parkingową - nie podejmuje się ustaleń,

5) linie zabudowy - nieprzekraczalne linie zabudowy tożsame z granicami jednostki,

6) gabaryty obiektów infrastruktury technicznej elektroenergetycznej:

a) kubaturowa stacja transformatorowa:

– jednokondygnacyjna z dachem płaskim,

– wysokość od poziomu terenu do gzymsu – do 3,0 m,

– wysokość do najwyższego punktu dachu – do 4,0 m,

– maksymalna szerokość elewacji frontowej obiektu - do 3,0 m

b) słupowa stacja transformatorowa:

– wysokość od poziomu terenu do najwyższego punktu – do 9,0 m,

7) możliwość grodzenia terenu w granicach własności, zgodnie z przepisami odrębnymi,

4. Dla terenu objętego planem oznaczonego symbolem **5.KDW, 6.KDW i 7.KDW** ustala się:

1) budowę dróg wewnętrznych z chodnikiem jedno lub dwustronnym, z dopuszczeniem jednolitego ciągu pieszo – jezdnego, w liniach rozgraniczających zgodnie z rysunkiem planu,

2) dopuszcza się prowadzenie infrastruktury technicznej zgodnie z przepisami odrębnymi.

5. Dla terenu objętego planem oznaczonego symbolem **8.KDD** ustala się:

1) budowę publicznej drogi dojazdowej zgodnie z przepisami odrębnymi, w liniach rozgraniczających zgodnie z rysunkiem planu,

2) dopuszcza się prowadzenie infrastruktury technicznej zgodnie z przepisami odrębnymi.

Rozdział 7

Granice i sposoby zagospodarowania terenów lub obiektów podlegających ochronie, na podstawie odrębnych przepisów, terenów górniczych, a także obszarów szczególnego zagrożenia powodzią, obszarów osuwania się mas ziemnych, krajobrazów priorytetowych, określonych w audycie krajobrazowym oraz w planach zagospodarowania przestrzennego województwa.

§ 15.1. W zakresie ustalenia granic i sposobów zagospodarowania terenów górniczych, a także narażonych na niebezpieczeństwo powodzi oraz zagrożonych osuwaniem się mas ziemnych, nie podejmuje się ustaleń.

2. W zakresie krajobrazów priorytetowych, określonych w audycie krajobrazowym oraz w planach zagospodarowania przestrzennego województwa – nie podejmuje się ustaleń.

Rozdział 8

Szczegółowe zasady i warunki scalania i podziału nieruchomości objętych planem miejscowym.

§ 16. Nie określa się szczegółowych zasad i warunków scalania i podziału nieruchomości objętych planem miejscowym w rozumieniu przepisów odrębnych.

Rozdział 9

Szczególne warunki zagospodarowania terenów oraz ograniczenia w ich użytkowaniu, w tym zakaz zabudowy.

§ 17. 1. Warunki zagospodarowania terenu określone są w § 14 .

2. Zakazuje się stosowania ogrodzeń z betonowych elementów prefabrykowanych.

Rozdział 10

Zasady modernizacji, rozbudowy i budowy systemów komunikacji i infrastruktury technicznej.

§ 18. 1. Dostępność komunikacyjną terenu objętego planem ustala się z dróg publicznych oraz dróg wewnętrznych zlokalizowanych poza obszarem planu, poprzez publiczną drogę dojazdową 8.KDD i z dróg wewnętrznych - jednostki 5.KDW, 6.KDW i 7.KDW o parametrach dróg pożarowych.

2. Miejsca parkingowe i garażowe związane z planowaną zabudową należy realizować w ilościach określonych w § 14.

3. Ustala się zasady ogólne wyposażenia obszarów objętych planem w urządzenia infrastruktury technicznej:

1) zaopatrzenie w wodę do celów bytowych, przeciwpożarowych i gospodarczych z istniejącej oraz projektowanej sieci wodociągowej,

2) zaopatrzenie w energię elektryczną z istniejącej i projektowanej sieci elektroenergetycznej,

3) dopuszcza się przebudowę sieci elektroenergetycznej,

4) w zakresie gospodarki ściekowej - odprowadzenie ścieków bytowych do istniejącej oraz projektowanej sieci kanalizacji sanitarnej zgodnie z przepisami odrębnymi,

5) odprowadzenie wód opadowych i roztopowych do sieci kanalizacyjnej,

6) dopuszcza się zagospodarowanie wód opadowych i roztopowych na własnej działce, zgodnie z przepisami odrębnymi,

7) w zakresie zaopatrzenia w gaz – z istniejącej oraz projektowanej sieci gazowej,

8) w zakresie telekomunikacji ustala się przyłączenie do istniejącej oraz projektowanej sieci telekomunikacyjnej,

9) w zakresie gospodarki odpadami ustala się ich gromadzenie w specjalistycznych pojemnikach w wyznaczonym miejscu w obrębie własnej działki i zagospodarowanie ich

zgodnie z przepisami odrębnymi, w tym zgodnie z regulaminem utrzymania czystości i porządku w gminie.

Rozdział 11

Sposób i termin tymczasowego zagospodarowania, urządzania i użytkowania terenów.

§ 19. Nie określa się sposobu i terminu tymczasowego zagospodarowania, urządzania i użytkowania terenów.

Rozdział 12

Stawki procentowe na podstawie których ustala się opłatę, o której mowa w art. 36 ust.4.

§ 20. Dla terenu objętego planem ustala się stawkę służącą naliczeniu jednorazowej opłaty z tytułu wzrostu wartości nieruchomości w wysokości 30 %

Dział III
Przepisy końcowe

§ 21. Ustalenia planu zachowują swoją ważność w przypadku wystąpienia zmiany lub nowelizacji odpowiednich przepisów szczególnych lub gdy wystąpią zmiany wymienionych w planie numerów ewidencyjnych działek.
Nie dotyczy to przypadku gdy z treści zmian lub nowelizacji ww. przepisów będzie wynikał obowiązek zmiany planu.

§ 22. Wykonanie uchwały powierza się Wójtowi Gminy Święciechowa.

§ 23. Uchwała w sprawie niniejszego planu wchodzi w życie po upływie 14 dni od dnia jej ogłoszenia w Dzienniku Urzędowym Województwa Wielkopolskiego.

Przewodniczący Rady Gminy
Jan Dutka

Załącznik nr 2

do uchwały nr XXXVII/293/2017
Rady Gminy Święciechowa
z dnia 21 grudnia 2017 r.
w sprawie uchwalenia miejscowego planu
zagospodarowania przestrzennego
w miejscowości Święciechowa

ROZSTRZYGNIĘCIE RADY GMINY ŚWIĘCIECHOWA
O SPOSOBIE ROZPATRZENIA UWAG DO PROJEKTU MIEJSCOWEGO PLANU ZAGOSPODAROWANIA PRZESTRZENNEGO W MIEJSCOWOŚCI ŚWIĘCIECHOWA

Projekt miejscowego planu zagospodarowania przestrzennego w miejscowości Święciechowa, zgodnie z ustawą z dnia 27 marca 2003 r. o planowaniu i zagospodarowaniu przestrzennym (tekst jednolity: Dz. U. z 2017 r. poz. 1073) był wyłożony do publicznego wglądu wraz z prognozą wpływu ustaleń planu na środowisko w dniach od 24.10.2016 r. do 25.11.2016 r.
Dyskusja publiczna nad przyjętymi w projekcie planu miejscowego rozwiązaniami odbyła się w dniu 18.11.2016 r. w siedzibie Urzędu Gminy w Święciechowie.
Uwagi do planu można było składać w terminie do dnia 16.12.2016 r.
Do wyłożonego do publicznego wglądu projektu miejscowego planu zagospodarowania przestrzennego w miejscowości Święciechowa nie wpłynęły żadne uwagi.
W trakcie trwania procedury planistycznej zmianie uległa lokalizacja stacji transformatorowej. Nową lokalizację uzgodniono z ENEA Operator S.A. Oddział w Poznaniu.
Projekt miejscowego planu zagospodarowania przestrzennego w miejscowości Święciechowa, został ponownie wyłożony do publicznego wglądu wraz z prognozą wpływu ustaleń planu na środowisko w dniach od 25.09.2017 r. do 25.10.2017 r.
Dyskusja publiczna nad przyjętymi w projekcie planu miejscowego rozwiązaniami odbyła się w dniu 11.10.2017 r. w siedzibie Urzędu Gminy w Święciechowie.
Uwagi do planu można było składać w terminie do dnia 20.11.2017 r.
Rada Gminy Święciechowa rozstrzyga co następuje:

Na podstawie oświadczenia Wójta Gminy Święciechowa o **braku uwag** do projektu miejscowego planu zagospodarowania przestrzennego, wyłożonego do publicznego wglądu, wraz z prognozą wpływu ustaleń planu na środowisko – nie rozstrzyga się o sposobie ich rozpatrzenia.

Załącznik nr 3

do uchwały nr XXXVII/293/2017
Rady Gminy Święciechowa
z dnia 21 grudnia 2017 r.
w sprawie uchwalenia miejscowego planu
zagospodarowania przestrzennego w miejscowości
Święciechowa

ROZSTRZYGNIĘCIE RADY GMINY ŚWIĘCIECHOWA O SPOSOBIE REALIZACJI ZAPISANYCH W PLANIE INWESTYCJI Z ZAKRESU INFRASTRUKTURY TECHNICZNEJ NALEŻĄCYCH DO ZADAŃ WŁASNYCH GMINY ORAZ ZASADACH ICH FINANSOWANIA.

Na podstawie art. 20 ust 1 ustawy z dnia 27 marca 2003 r. o planowaniu i zagospodarowaniu przestrzennym (tekst jednolity Dz. U. z 2017 r. poz. 1073) Rada Gminy Święciechowa w oparciu o obowiązujące przepisy, w tym:

- Ustawę z dnia 8 marca 1990 r. o samorządzie gminnym (tekst jednolity Dz. U. z 2017 r. poz. 1875 ze zmianami)
- Ustawę z dnia 27 sierpnia 2009 r. o finansach publicznych (Dz. U. z 2017 r. poz. 2077)
- Ustawę z dnia 7 czerwca 2001 r. o zbiorowym zaopatrzeniu w wodę i zbiorowym odprowadzeniu ścieków (Dz. U. z 2017, poz. 328, ze zmianami),
- Ustawę z dnia 10 kwietnia 1997 r. Prawo energetyczne (Dz. U. z 2017 r. poz. 220, ze zmianami), oraz
- prognozę skutków finansowych uchwalenia przedmiotowego planu miejscowego, rozstrzyga się co następuje:

Rada Gminy Święciechowa rozstrzyga co następuje:
Zgodnie z art. 7 ust. 1 ustawy z dnia 8 marca 1990 roku o samorządzie gminnym (tekst jednolity Dz. U. z 2017 r. poz. 1875 ze zmianami)

1) Inwestycje z zakresu infrastruktury technicznej, służące zaspakajaniu zbiorowych potrzeb mieszkańców, stanowiące zadania własne gminy, zapisane w przedmiotowym planie miejscowym będą finansowane:
   a) z budżetu gminy w przypadku uzyskania dofinansowania ze środków Unii Europejskiej,
   b) przez dysponentów sieci (MPWiK w Lesznie, ZUW we Wschowie),
   c) w ramach inicjatywy lokalnej z mieszkańcami (właścicielami działek powstałych w wyniku realizacji planu),
   d) ze środków podmiotów gospodarczych (np. partnerstwo publiczno - prywatne)

2) Z ustaleń planu wynikają następujące przedsięwzięcia:
   a) sieć wodociągowa o długości ca 420,00 mb,
   b) kanalizacja o sanitarna długości ca 420,00 mb,
   c) sieć gazowa o długości ca 620,00 mb,
   d) budowa linii kablowej SN o długości ca 200,00 mb,
   e) drogi o powierzchni ca 4 340,00 m².

3) Realizacja przedsięwzięć określonych w punkcie 2) będzie przebiegać zgodnie z obowiązującymi przepisami w tym ustawą prawo budowlane, ustawą o gospodarce komunalnej i prawem ochrony środowiska.

4) Realizacja przedsięwzięć określonych w punkcie 2) może być modyfikowana wraz z dokonującym się postępem technicznym o ile nie naruszy to ustaleń planu.

5) Budowa infrastruktury technicznej w ramach zadań własnych gminy tj. sieci wodociągowej, kanalizacji sanitarnej oraz dróg finansowana będzie zgodnie z zapisami z pkt 1.
Pozostałe przedsięwzięcia określone w planie miejscowym, spoczywać będą na właścicielach działek powstałych w wyniku realizacji planu i dysponentach sieci.

6) Finansowanie przedmiotowych przedsięwzięć określonych w planie miejscowym, należących do zadań własnych gminy podlega przepisom ustawy z dnia 27 sierpnia 2009 roku o finansach publicznych (Dz. U. z 2017 r. poz. 2077).

7) Wydatki inwestycyjne finansowane z budżetu gminy ustala się w uchwale budżetowej.

8) Inwestycje, których okres realizacji przekracza jeden rok budżetowy muszą być ujęte w Wieloletniej Prognozie Finansowej.

9) Inwestycje z zakresu przesyłania i dystrybucji paliw gazowych i energii elektrycznej zapisane w niniejszym planie, będą realizowane w sposób określony w przepisach odrębnych.

Uzasadnienie
do uchwały Nr XXXVII/293/2017
Rady Gminy Święciechowa
z dnia 21 grudnia 2017 r.

W oparciu o ustawową procedurę planistyczną, zgodnie z Uchwałą nr XVI/109/2016 Rady Gminy Święciechowa z dnia 17 marca 2016 r. w sprawie przystąpienia do sporządzenia zmiany miejscowego planu zagospodarowania przestrzennego w miejscowości Święciechowa przyjętego uchwałą Rady Gminy Święciechowa Nr XVII/127/2000 z dnia 17 listopada 2000 w granicach określonych na załączniku graficznym – przystąpiono do sporządzania zmiany planu.
Celem opracowania zmiany planu jest przekształcenie terenów przeznaczonych w planie pod tereny zabudowy usługowej rzemieślniczej z dopuszczeniem zabudowy mieszkaniowej jednorodzinnej, zabudowy mieszkaniowej jednorodzinnej i tereny zieleni parkowej - na tereny przeznaczone pod zabudowę mieszkaniową jednorodzinną z dopuszczeniem zabudowy usługowej i tereny komunikacji.
Tereny objęte zmianą planu usytuowane są w sąsiedztwie zabudowy mieszkaniowej jednorodzinnej.
Projekt planu miejscowego został sporządzony zgodnie z wymogami ustawy z dnia 27 marca 2003 r. o planowaniu i zagospodarowaniu przestrzennym (tekst jednolity Dz. U. 2017 poz. 1073), ustawy z dnia 3 października 2008 r. o udostępnianiu informacji o środowisku i jego ochronie, udziale społeczeństwa w ochronie środowiska oraz ocenach oddziaływania na środowisko (tekst jednolity Dz. U. z 2017 r. poz.1405).

Stosownie do art. 17 pkt 1 ww. ustawy, ogłoszenie o przystąpieniu do sporządzenia planu ukazało się w gazecie „ABC" w dniu 08.04.2016 r., a obwieszczenie zostało wywieszone na tablicy ogłoszeń Urzędu Gminy Święciechowa w dniach od 04.04.2016 r. do 27.05.2016 r. oraz na stronie internetowej Urzędu Gminy Święciechowa.
Stosownie do art. 17 pkt 2 ww. ustawy o planowaniu i zagospodarowaniu przestrzennym - pismem nr ZP.6721.3.2016 z dnia 04.04.2016 r. zawiadomiono instytucje oraz organy właściwe do uzgadniania i opiniowania o przystąpieniu do sporządzenia zmiany miejscowego planu zagospodarowania przestrzennego w miejscowości Święciechowa.
Uzgodniono zakres i stopień szczegółowości informacji wymaganych w prognozie oddziaływania na środowisko od Regionalnego Dyrektora Ochrony Środowiska w Poznaniu pismo nr WOO-III.411.162.2016.PW.1 z dnia 05.05.2016 r. oraz od Państwowego Powiatowego Inspektora Sanitarnego w Lesznie pismo nr ON.NS-72/11/5-110/16 z dnia 22 kwietnia 2016 r.

Zgodnie z art. 17 pkt 4 ustawy sporządzono projekt planu wraz z prognozą oddziaływania na środowisko uwzględniając ustalenia Studium uwarunkowań i kierunków zagospodarowania przestrzennego Gminy Święciechowa.
Zgodnie z art. 17 pkt 5 ustawy sporządzono prognozę skutków finansowych uchwalenia planu z uwzględnieniem art. 36 ustawy.

Zgodnie z art. 55. ust. 3 ustawy o udostępnianiu informacji o środowisku i jego ochronie, udziale społeczeństwa w ochronie środowiska oraz ocenach oddziaływania na środowisko - podsumowano procedurę wyboru przyjętego dokumentu.

Ustalenia zawarte w prognozie oddziaływania na środowisko zostały uwzględnione w projekcie zmiany planu miejscowego.
Projekt zmiany planu wraz z prognozą oddziaływania na środowisko uzyskał pozytywne opinie właściwych organów wymienionych w art. 57 i 58 ww. ustawy.

Na podstawie art. 17 pkt 6 litera a ustawy o planowaniu i zagospodarowaniu przestrzennym Wójt Gminy Święciechowa uzyskał opinie do przedstawionych w projekcie zmiany planu rozwiązań, od właściwych organów i instytucji.

Na podstawie art. 17 pkt 6 litera b ustawy o planowaniu i zagospodarowaniu przestrzennym, Wójt Gminy Święciechowa uzyskał uzgodnienia projektu zmiany planu od właściwych organów i instytucji.

Uwagi i zalecenia zawarte w opiniach i uzgodnieniach zostały wprowadzone w formie niezbędnych uzupełnień do projektu zmiany planu.
Wyłożenie do publicznego wglądu projektu zmiany planu wraz z prognozą oddziaływania na środowisko - nastąpiło w dniach od 24.10.2016 r. do 25.11.2016 r.
Ogłoszenie o wyłożeniu do publicznego wglądu ww. projektu planu, ukazało się w gazecie „ABC" w dniu 12.10.2016 r. oraz na stronie internetowej Urzędu Gminy Święciechowa, a obwieszczenie zostało wywieszone na tablicy Urzędu Gminy Święciechowa w dniach od 12.10 2016 r. do 16.12.2016 r.
W dniu 18.11.2017 r. odbyła się dyskusja publiczna nad przyjętymi rozwiązaniami w projekcie planu.
W ustawowym terminie, tj. 14 dni po wyłożeniu - do dnia 16.12.2016 r. nie wpłynęły uwagi do projektu planu.
W trakcie trwania procedury planistycznej zmianie uległa lokalizacja stacji transformatorowej. Nową lokalizację uzgodniono z ENEA Operator S.A. Oddział w Poznaniu.
Projekt miejscowego planu zagospodarowania przestrzennego w miejscowości Święciechowa, został ponownie wyłożony do publicznego wglądu wraz z prognozą wpływu ustaleń planu na środowisko w dniach od 25.09.2017 r. do 25.10.2017 r.
Dyskusja publiczna nad przyjętymi w projekcie planu miejscowego rozwiązaniami odbyła się w dniu 11.10.2017 r. w siedzibie Urzędu Gminy w Święciechowie.
Uwagi do planu można było składać w terminie do dnia 20.11.2017 r.

Wobec dopełnienia procedury przewidzianej ustawą z dnia 27 marca 2003 r. o planowaniu i zagospodarowaniu przestrzennym projekt zmiany miejscowego planu zagospodarowania przestrzennego w miejscowości Święciechowa, zwany dalej planem, przedłożono Radzie Gminy Święciechowa, celem uchwalenia.

Przyjęte w planie miejscowym rozwiązania nie naruszają ustaleń Studium uwarunkowań i kierunków zagospodarowania przestrzennego Gminy Święciechowa.

W planie miejscowym zrealizowano wymogi wynikające z art. 1 ust. 2 - 4 ustawy z dnia 27 marca 2003 r. o planowaniu i zagospodarowaniu przestrzennym w następujący sposób:

1) Wymagania ładu przestrzennego w tym urbanistyki i architektury uwzględniono biorąc pod uwagę zapotrzebowania gabarytowe oraz trendy współczesnej architektury poprzez ustalenia zawarte w §14 dotyczące parametrów i wskaźników kształtowania zabudowy oraz zagospodarowania terenu.

2) Walory architektoniczne i krajobrazowe, zostaną osiągnięte poprzez zastosowanie

wynikających z ustaleń planu miejscowego, zapisów dotyczących gabarytów, formy architektonicznej, linii zabudowy, maksymalnej powierzchni zabudowy, minimalnego udziału powierzchni biologicznie czynnej, intensywności zabudowy i powierzchni nowo wydzielanych działek.

3) Wymagania ochrony środowiska w tym gospodarowania wodami i ochrony gruntów rolnych i leśnych, uwzględniono w rozdziale 3 ustalając zasady ochrony środowiska, przyrody i krajobrazu kulturowego.
Zagospodarowanie odpadów odbywać się będzie zgodnie z przepisami odrębnymi. Odprowadzenie ścieków bytowych do istniejącej oraz projektowanej sieci kanalizacji sanitarnej zgodnie z przepisami odrębnymi.
Zaopatrzenie w wodę do celów bytowych, przeciwpożarowych i gospodarczych z istniejącej oraz projektowanej sieci wodociągowej.
Zaopatrzenie w ciepło - poprzez dopuszczenie stosowania indywidualnych systemów grzewczych z zastosowaniem paliw charakteryzujących się dopuszczalnymi wskaźnikami emisyjnymi i urządzeń do ich spalania charakteryzujących się wyskoki stopniem sprawności.
Na obszarze objętym planem wyznacza się dopuszczalne poziomy hałasu w środowisku zgodnie z przepisami odrębnymi, na terenach wymagających ochrony akustycznej: tereny zabudowy mieszkaniowej jednorodzinnej, tereny mieszkaniowo-usługowe.
W bezpośrednim sąsiedztwie występują tereny wymagające ochrony akustycznej.

4) W przedmiocie wymagań ochrony dziedzictwa kulturowego i zabytków oraz dóbr kultury współczesnej, wyznaczono granice układu urbanistycznego i zespołu budowlanego miejscowości Święciechowa wpisanego do rejestru zabytków decyzją z dnia 16.07.1991 r. pod numerem 1210/A.
Nie określa się zasad ochrony dóbr kultury współczesnej z uwagi na brak takich obiektów na obszarze objętym planem.

5) Wymagania ochrony zdrowia oraz bezpieczeństwa ludzi i mienia, a także potrzeby osób niepełnosprawnych – zapewniono poprzez ustalenie w § 18 tekstu uchwały sposobu zaopatrzenia w wodę do celów bytowych, przeciwpożarowych i gospodarczych, z istniejącej oraz projektowanej sieci wodociągowej.
Odprowadzenie ścieków bytowych docelowo do istniejącej oraz projektowanej sieci kanalizacji sanitarnej oraz ustalenie selektywnego gromadzenia odpadów w specjalistycznych pojemnikach zgodnie z przepisami odrębnymi. W § 14 tekstu uchwały ustalono ilość miejsc postojowych dla pojazdów zaopatrzonych w kartę parkingową oraz wyznaczono minimalny udział procentowy terenu biologicznie czynnego.

6) Walory ekonomiczne przestrzeni, uwzględniono poprzez określenie przyszłościowych dochodów Gminy w postaci podatków od nieruchomości.

7) Prawo własności, zostało uwzględnione w § 7 tekstu uchwały poprzez zapewnienie możliwości wtórnego podziału i łączenia działek.

8) Potrzeby obronności i bezpieczeństwa państwa, zrealizowano poprzez zawiadomienie o przystąpieniu do sporządzania projektu planu oraz poprzez przesłanie do uzgodnienia projektu planu do właściwych organów wojskowych, ochrony granic oraz bezpieczeństwa Państwa. Wyżej wymienione organy uzgodniły projekt planu bez uwag, co oznacza, że spełnia on wymogi obronności i bezpieczeństwa Państwa.

9) Potrzeby interesu publicznego, zrealizowano w zakresie przeznaczenia terenu pod budowę niezbędnej infrastruktury technicznej dla zaspakajania interesu publicznego. W zakresie wymagań wynikających z potrzeb kształtowania przestrzeni publicznej nie podjęto ustaleń.

10) Potrzeby w zakresie rozwoju infrastruktury technicznej, w szczególności sieci szerokopasmowych zrealizowano poprzez dopuszczenie uzbrojenia terenu w niezbędną infrastrukturę techniczną powiązaną z układem zewnętrznym.

11) Udział społeczeństwa w pracach nad miejscowym planem zagospodarowania przestrzennego, w tym przy użyciu środków komunikacji elektronicznej.
W trakcie prowadzenia procedury planistycznej nad sporządzeniem projektu planu, zapewniono udział społeczeństwa w tych pracach poprzez:
a) ogłoszenie w prasie, obwieszczenie na tablicy głoszeń Urzędu Gminy Święciechowa i zawiadomienia właściwych organów i instytucji o przystąpieniu do sporządzania projektu planu,
b) ogłoszenie w prasie, obwieszczenie na tablicy głoszeń Urzędu Gminy Święciechowa i przy użyciu środków komunikacji elektronicznej o wyłożeniu projektu planu do publicznego wglądu, terminie i miejscu dyskusji publicznej nad przyjętymi w planie rozwiązaniami i możliwości składania uwag do projektu planu,
c) zorganizowanie w dniu 18.11.2016 r. dyskusji publicznej nad przyjętymi w projekcie planu rozwiązaniami oraz ponownej dyskusji publicznej po dokonaniu zmiany w projekcie planu - w dniu 11.10.2017 r.

12) Jawność i przejrzystość procedur planistycznych zachowano poprzez możliwość wglądu w dokumentację planistyczną na każdym etapie sporządzania projektu planu.

13) Potrzebę zapewnienia odpowiedniej ilości i jakości wody, do celów zaopatrzenia ludności uzyskano poprzez ustalenie budowy sieci wodociągowej i dopuszczenie własnych ujęć wody.

Ustalając przeznaczenie terenu i sposób jego zagospodarowania zważono interes publiczny i interesy prywatne poprzez dokonanie analiz ekonomicznych, środowiskowych i społecznych na etapie czynności poprzedzających podjęcie uchwały Rady Gminy Święciechowa w sprawie przystąpienia do sporządzania zmiany miejscowego planu zagospodarowania przestrzennego w miejscowości Święciechowa przyjętego uchwałą Rady Gminy Święciechowa Nr XVII/127/2000 z dnia 17 listopada 2000.

Sporządzając projekt zmiany planu miejscowego uwzględniono wymogi ładu przestrzennego, efektywnego gospodarowania przestrzenią oraz walory ekonomiczne przestrzeni poprzez:
1) zlokalizowanie terenów pod zabudowę mieszkaniową oraz mieszkaniowo – usługową w bezpośrednim sąsiedztwie istniejącej zabudowy mieszkaniowej i usługowej,
2) możliwość wykorzystania istniejących lokalnych, publicznych środków transportu zbiorowego,
3) zadbanie, aby odległość wyznaczonych terenów zabudowy mieszkaniowej i usługowej umożliwiała swobodne przemieszczanie się pieszych i rowerzystów,
4) zlokalizowanie nowej zabudowy mieszkaniowej i usługowej w obrębie obszaru o w pełni wykształconej strukturze funkcjonalno-przestrzennej w granicach jednostki osadniczej, z dobrym dostępem do sieci komunikacyjnej oraz z

możliwością wyposażenia w sieci wodociągowe, kanalizacyjne, elektroenergetyczne, telekomunikacyjne i gazowe poprzez ich rozbudowę.

Przy opracowaniu projektu planu uwzględniono wyniki analizy, o której mowa art. 32 ust. 1 ustawy o planowaniu i zagospodarowaniu przestrzennym.

Wpływ opracowania planu na finanse publiczne w tym budżet Gminy zawarto w prognozie skutków finansowych uchwalenia planu miejscowego, która wskazuje konieczność poniesienia jednorazowych wydatków ze strony Gminy, a jednocześnie obrazuje coroczne dochody z tytułu wpływu podatków.

Art. 15 ust. 1 ustawy mówi o tym, że wójt, burmistrz albo prezydent miasta sporządza projekt planu miejscowego, zawierający część tekstową i graficzną, zgodnie z zapisami studium oraz z przepisami odrębnymi, odnoszącymi się do obszaru objętego planem wraz z uzasadnieniem.
Procedurę planistyczną prowadzono zgodnie z ustawą i do publicznego wglądu wyłożono część tekstową i graficzną projektu planu wraz z uzasadnieniem i prognozą oddziaływania na środowisko.

Realizacja ustaleń planu miejscowego przyczyni się do racjonalnego prowadzenia gospodarki przestrzennej w gminie, co jest podstawowym zadaniem władz samorządowych.

W związku z powyższym podjęcie przez Radę Gminy Święciechowa uchwały w przedmiotowej sprawie jest w pełni uzasadnione.

Uchwała Nr XXXVII/294/2017

Rady Gminy Święciechowa

z dnia 21 grudnia 2017 roku

w sprawie udzielenia odpowiedzi na skargę [redacted] na uchwałę XXXV/263/2017 Rady Gminy Święciechowa z dnia 26 października 2017 r. w sprawie zmiany studium uwarunkowań i kierunków zagospodarowania przestrzennego gminy Święciechowa zatwierdzonego uchwałą Nr VII/58/99 Rady Gminy Święciechowa z dnia 30 sierpnia 1999 r. zmienionego Uchwałą Nr VII/49/2007 Rady Gminy Święciechowa z dnia 5 czerwca 2007 roku, Uchwałą Nr XXVII/192/2009 Rady Gminy Święciechowa z dnia 27 listopada 2009 roku, Uchwałą Nr V/38/2011 Rady Gminy Święciechowa z dnia 31 marca 2011 roku i Uchwałą Nr XXXIII/267/2014 Rady Gminy Święciechowa z dnia 29 kwietnia 2014 roku.

Na podstawie art. 18 ust.2 pkt 15 ustawy z dnia 8 marca 1990 r. o samorządzie gminnym (Dz. U. z 2017 r. poz. 1875 ze zm.) w związku z art. 54 § 2 ustawy z dnia 30 sierpnia 2002r. Prawo o postępowaniu przed sądami administracyjnymi (Dz. U. z 2017 r. poz.1369 ze zm.), Rada Gminy w Święciechowie uchwala, co następuje:

§ 1. Udziela się odpowiedzi na skargę Pana [redacted] na uchwałę XXXV/263/2017 Rady Gminy Święciechowa z dnia 26 października 2017 r. w sprawie zmiany studium uwarunkowań i kierunków zagospodarowania przestrzennego gminy Święciechowa zatwierdzonego uchwałą Nr VII/58/99 Rady Gminy Święciechowa z dnia 30 sierpnia 1999 r. zmienionego Uchwałą Nr VII/49/2007 Rady Gminy Święciechowa z dnia 5 czerwca 2007 roku, Uchwałą Nr XXVII/192/2009 Rady Gminy Święciechowa z dnia 27 listopada 2009 roku, Uchwałą Nr V/38/2011 Rady Gminy Święciechowa z dnia 31 marca 2011 roku i Uchwałą Nr XXXIII/267/2014 Rady Gminy Święciechowa z dnia 29 kwietnia 2014 roku.

Treść odpowiedzi stanowi załącznik do niniejszej uchwały.

§ 2

Wykonanie uchwały powierza się Wójtowi Gminy Święciechowa.

§ 3

Uchwała wchodzi w życie z dniem podjęcia.

Przewodniczący
Rady Gminy Święciechowa

Jan Dutka

Święciechowa, dnia 21 grudnia 2017r.

Wojewódzki Sąd Administracyjny

w Poznaniu

61-815 Poznań

ul. Ratajczaka 10/12

Skarżący: [redacted]

Organ: Rada Gminy Święciechowa

Adres: Święciechowa 64-115

ul. Ułańska 4

reprezentowana przez Wójta Gminy Święciechowa

Odpowiedź na skargę

W odpowiedzi na skargę z dnia 24.11.2017 r. – doręczoną 27.11.2017 r. listopada 2017r. - wnoszę:

1) o oddalenie skargi jako niezasadnej,
2) obciążenie kosztami postępowania skarżącego.

Uzasadnienie

W dniu listopada 2017 r. skarżący złożył skargę na uchwałę XXXV/263/2017 Rady Gminy Święciechowa z dnia 26 października 2017 r. w sprawie zmiany studium uwarunkowań i kierunków zagospodarowania przestrzennego gminy Święciechowa zatwierdzonego uchwałą Nr VII/58/99 Rady Gminy Święciechowa z dnia 30 sierpnia 1999 r. zmienionego Uchwałą Nr VII/49/2007 Rady Gminy Święciechowa z dnia 5 czerwca 2007 roku, Uchwałą Nr XXVII/192/2009 Rady Gminy Święciechowa z dnia 27 listopada 2009 roku, Uchwałą Nr V/38/2011 Rady Gminy Święciechowa z dnia 31

marca 2011 roku i Uchwałą Nr XXXIII/267/2014 Rady Gminy Święciechowa z dnia 29 kwietnia 2014 roku, **zwanej dalej Studium**.

Skarżący wniósł o stwierdzenie nieważności przedmiotowej uchwały i zarzucił Uchwale naruszenie następujących przepisów:

1. § 4 ust. 1 pkt 2 i 3 w zw. z § 7 pkt 3, 4 i 5 Rozporządzenia Ministra Infrastruktury z 28 kwietnia 2004 roku w sprawie zakresu projektu studium uwarunkowań i kierunków zagospodarowania przestrzennego gminy (Dz. U. 118, poz. 1233), gdyż opracowana część pisemna Studium uwarunkowań i kierunków zagospodarowania przestrzennego gminy Święciechowa w brzmieniu ustalonym zaskarżoną uchwałą jest sprzeczna z jego częścią graficzną, a część graficzna jest sporządzona w sposób uniemożliwiający odczytanie kierunków polityki przestrzennej przyjętych dla niektórych obszarów,

2. art. 10 ust. 1 i 2 ustawy z dnia 27.03.2003 r. o planowaniu i zagospodarowaniu przestrzennym przez wyznaczenie „terenów górniczych" i „obszarów górniczych" w pozycji „Kierunki polityki przestrzennej" i wyznaczenie w ten sposób przeznaczenia terenu, podczas gdy tereny i obszary te zgodnie z art. 10 ust. 1 ustawy o planowaniu i zagospodarowaniu przestrzennym uwzględnia się, określając uwarunkowania, nie zaś kierunki polityki przestrzennej,

3. przepisów Rozporządzenia z dnia 15 czerwca 2005 r. Dyrektora Regionalnego Zarządu Gospodarki Wodnej we Wrocławiu (Dz. U. Woj. Wielkopolskiego Nr 104 z późn. zm.), poprzez wprowadzenie do Studium zapisów umożliwiających lokalizację nowych miejsc wydobywania kopalin na terenie strefy ochronnej ujęcia wody Przybyszewo — Strzyżewice, podczas gdy przedmiotowe Rozporządzenie ustanawiając ww. strefę ochronną ujęcia wody wyłącza możliwość lokalizowania w tej strefie nowych miejsc wydobywania kopalin,

4. art. 95 ust. 2 ustawy z dnia 9 czerwca 2011 roku Prawo geologiczne i górnicze (Dz. U. z 2017 r., poz. 2126) (dalej „PrG") przez jego zastosowanie, pomimo, że ani w Studium ani w zaskarżonej uchwale nie wskazano, z jakiej to zatwierdzonej przez właściwy organ administracji geologicznej dokumentacji geologicznej wynika obszar udokumentowanego złoża kopaliny, co uzasadnia podejrzenie, że takiej dokumentacji brak, podczas gdy to właśnie wyłącznie zatwierdzona przez właściwy organ dokumentacja może stanowić podstawę wprowadzania do studium obszaru udokumentowanego złoża kopaliny,

5. art. 95 ust. 2 PrG przez ustanowienie na jego podstawie nowelo przeznaczenia terenu —miejsca wydobywania kopalin, podczas gdy przepis ten wyłącznie zobowiązuje do ujawnienia miejsc udokumentowanych złóż w studium, nie upoważniając w żaden sposób, do określania przeznaczenia terenów, na którym złoża te się znajdują,

6. art. 7 Konstytucji Rzeczypospolitej Polskiej, art. 6, art. 9, art. 10 ust. 1 w zw. z art. 27 i art. 32 ustawy o planowaniu i zagospodarowaniu przestrzennym przez przekroczenie granic władztwa planistycznego i dokonanie arbitralnej, niczym nie uzasadnionej decyzji o zmianie Studium poprzez zlokalizowanie nowych miejsc

wydobywania kopalin na terenach przeznaczonych w dotychczas obowiązującym studium na cele rolne, podczas gdy ustalenia studium powinny odzwierciedlać usprawiedliwioną politykę przestrzenną gminy, nie zaś stanowić wypadkową dowolnych decyzji Organu;

7. naruszenie art. 6 ust. 2 w związku z art. 1 ustawy z dnia 27 marca 2003 r. o planowaniu i zagospodarowaniu przestrzennym (t.j. Dz. U. z 2017 r. poz. 1073) w związku z art. 64 ust. 1, art. 21 ust. 2 oraz art. 74 i art. 68 Konstytucji Rzeczypospolitej Polskiej oraz art. 140 ustawy z dnia 23 kwietnia 1964 r. kodeks cywilny (tekst jedn. Dz. U. z 2104 r. poz. 121, dalej k.c.) poprzez naruszenie konstytucyjnej zasady ochrony prawa własności oraz prawa do życia i zachowania zdrowia.

Skarga nie zasługuje na uwzględnieni, gdyż uchwała nie narusza prawa.

W pierwszej kolejności skarżony organ podnosi zarzut braku interesu prawnego po stronie skarżącego. Naczelny Sąd Administracyjny w wyroku z dnia 24 sierpnia 2007 r., II OSK 1033/07 www.orzeczeniansa, podkreślił, że skarga uregulowana w art. 101 ust. 1 u.s.g. jest przysługującym mieszkańcom gminy prawnym środkiem ochrony realnego, własnego interesu prawnego i realnych, własnych uprawnień przed rzeczywistym nielegalnym wkroczeniem w te interesy i uprawnienia organu gminy wydającego akt generalny z zakresu administracji publicznej.

Na wstępie należy podkreślić, że skarga w niniejszej sprawie została wniesiona na podstawie art. 101 ust. 1 ustawy z dnia 8 marca 1990 r. o samorządzie gminnym. Skargę w tym trybie do sądu administracyjnego może wnieść tylko podmiot, którego interes prawny lub uprawnienie zostały naruszone skarżoną uchwałą lub zarządzeniem organu gminy w sprawie z zakresu administracji publicznej. Zatem skarżący winien wykazać, że zaskarżoną uchwałą Rady Gminy Święciechowa został naruszony jego interes prawny lub uprawnienie, przy czym naruszenie to musi mieć charakter bezpośredni i realny, a nie przyszły i niepewny oparty na przewidywaniach i przypuszczeniach. Naruszenie interesu prawnego lub uprawnienia otwiera dopiero drogę do merytorycznego rozpoznania skargi. Niemożność wykazania naruszenia konkretnego interesu prawnego lub uprawnienia, prowadzi natomiast do wniosku, że wnoszący skargę nie ma legitymacji procesowej do zaskarżenia uchwały (wyrok NSA z 14 marca 2002 r., II SA 2503/01, Lex nr 81964).

Z treści skargi wynika, że skarżący jest właścicielem działek gruntu, których przeznaczenie w obowiązującym planem zagospodarowania przestrzennego określono jako tereny mieszkaniowe, a które leżą w odległości ok. 13 m. od terenów na których studium dopuszcza lokalizacje kopalń kruszywa naturalnego. Skarżący obawia się negatywnego oddziaływania lokalizacji kopalni kruszywa na jego grunty. Ponieważ studium jest aktem prawa wewnętrznego to w żadnym przypadku studium nie może przesądzać, że ewentualna kopalnia, a właściwie granice obszaru ewentualnego wydobycia będą przebiegać 13 m od terenów stanowiących własność skarżącego.

Zatem skarga powinna być odrzucona, jednakże z ostrożności procesowej skarżony organ podnosi, co następuje:

Ad. 1 i 2 (III)

Zarzut - niezgodność treści tekstowej uchwały z rysunkiem:

Skarżący zarzuca, że w części tekstowej studium zapisano, że w granicach gminy wyznacza się następujące kategorie terenów: (...) - Tereny złóż kruszywa naturalnego, czyli, że przewiduje się możliwe tereny do zagospodarowania w kierunku eksploatacji złóż kruszywa naturalnego. Podczas gdy w załączniku nr 3 stanowiącym część graficzna studium umieszczono tylko oznaczenie zasobów surowcowych udokumentowanych w postaci złóż kruszywa naturalnego, zdaniem skarżącego w załączniku graficznym brak jest kategorii „złoża kruszywa naturalnego" jako sposobu zagospodarowania terenu.

Taka interpretacja zapisów studium jest nieuprawniona. Zarówno na rysunku, jak i w tekście ujawniono złoża kruszywa naturalnego także jako kierunki zagospodarowania przestrzennego ,jednakże eksploatacja złóż niezagospodarowanych będzie możliwa dopiero po uzyskaniu koncesji.

Podkreślić należy, że oznaczenie kolorystyczne złóż kopalin jest czytelne. Kolor żółty z kropkami, lecz widoczny jest kierunek zagospodarowania - wystarczy porównać złoża na gruntach ornych, użytkach zielonych, lasach.

W tekście kierunków polityki przestrzennej wyodrębniono – tereny złóż kruszywa naturalnego.

Na rysunku studium w legendzie umieszczono zapis: zasoby surowcowe - udokumentowane złoża kruszywa naturalnego oznaczenie kolorystyczne żółty z kropkami.

Należy jednak zauważyć, że kolejne zapisy w legendzie w zakresie kierunków polityki przestrzennej dotyczą terenów związanych z eksploatacją górniczą złóż kopalin, gdzie wyodrębniono: tereny górnicze i obszary górnicze. Takie zapisy w legendzie pozwalają na identyfikację stanu zagospodarowania złoża.

Wprawdzie ustawa o planowaniu i zagospodarowaniu przestrzennym ujmuje złoża i tereny górnicze w części dotyczącej uwarunkowań, jednak nie oznacza to, że w kierunkach polityki przestrzennej należy złoża i tereny górnicze pominąć.

Złoża udokumentowane, lecz nie eksploatowane ujęto w zasobach środowiska.

Zatem studium nie narusza § 7 pkt 3 i 5 rozporządzenia Ministra Infrastruktury z dnia 28 kwietnia 2004 r. w sprawie zakresu projektu studium uwarunkowań i kierunków zagospodarowania przestrzennego gminy.

Złoża eksploatowane, dla których wyznaczono obszary i tereny górnicze są obecnym (istniejącym) kierunkiem zagospodarowania. Należy dodać, że eksploatacja kruszywa jest działaniem w określonym czasie, a po zakończeniu eksploatacji ma miejsce rekultywacja. Eksploatacja i rekultywacja złoża zgodnie z zasadami ochrony środowiska ciąży na przedsiębiorcy. W przypadku rekultywacji stosuje się przepisy

ustawy z dnia 3 lutego 1995 r. o ochronie gruntów rolnych i leśnych przywracając możliwość przeznaczenia gruntów rolnych na cele rolnicze, a w przypadku gruntów leśnych – na cele leśne.

Ad. 3 (IV)

Naruszenie rozporządzenia Dyrektora Regionalnego Zarządu Gospodarki Wodnej We Wrocławiu z dnia 15 czerwca 2005 r.

Zdaniem Skarżącego Studium narusza rozporządzenie Dyrektora Regionalnego Zarządu Gospodarki Wodnej We Wrocławiu z dnia 15 czerwca 2005 r. w sprawie ustanowienia strefy ochronnej ujęcia wody podziemnej Przybyszewo - Strzyżewice, powiat leszczyński, województwo wielkopolskie (Dz. Urzęd. Woj. Wielk. 2005.104.2867 z poź.zm.), gdyż daje delegacje na tworzenie nowych miejsc wydobywania kopalin na terenach strefy ochronnej ujęcia wody Przybyszewo.

Zarzut ten jest niezasadny.

Z treści § 4 ust.1 pkt 12 rozporządzenia Dyrektora Regionalnego Zarządu Gospodarki Wodnej we Wrocławiu z dnia 15 czerwca 2005 r. w sprawie ustanowienia strefy ochronnej ujęcia wody podziemnej Przybyszewo – Strzyżewice, powiat leszczyński, województwo wielkopolskie (Dz. Urz. Woj. Wlkp. 2005, Nr 104, poz. 2867 z póź. zm.) wynika, *że na terenie ochrony pośredniej zabrania się:*

lokalizowania nowych miejsc wydobywania kopalin (nie dotyczy rozbudowy złoża „Przybyszewo").

Zgodnie z art. 10 ust. 1 pkt 11 i pkt 12 ustawy z dnia 27 marca 2003 r. o planowaniu i zagospodarowaniu przestrzennym *W studium uwzględnia się uwarunkowania wynikające w szczególności z: (...)*

11) występowania udokumentowanych złóż kopalin,

12) występowania terenów górniczych wyznaczonych na podstawie przepisów odrębnych.

Zgodnie z dokumentacją geologiczną ujawnione złoże w granicach terenu ochrony pośredniej nosi nazwę „Przybyszewo".

Udokumentowanie złoża kruszywa naturalnego Przybyszewo pola A, B, C i D zostało zatwierdzone przez właściwy organ i *posiada Kod Systemowy 5124 KN.* Zatem obowiązek ujawnienia w Studium złóż kopalin wynika wprost z cytowanego przepisu (art.10 ust.1 pkt 11) i w żadnym razie nie jest sprzeczne z wyżej przywołanym rozporządzeniem Dyrektora Regionalnego Zarządu Gospodarki Wodnej we Wrocławiu. Ponadto przepis art. 95 ust. 2 ustawy z dnia 9 czerwca 2011 r. Prawo geologiczne i górnicze (Dz. U. z 2017 r. poz. 2126) stanowi, iż *w terminie do 2 lat od dnia zatwierdzenia dokumentacji geologicznej przez właściwy organ administracji geologicznej obszar udokumentowanego złoża kopaliny obowiązkowo wprowadza się do studium uwarunkowań i kierunków zagospodarowania przestrzennego gminy.*

Zgodnie z art. 6 ust. 1 pkt 15 ustawy z dnia 9 czerwca 2011 r. Prawo geologiczne i górnicze terenem górniczym - jest przestrzeń objęta przewidywanymi szkodliwymi wpływami robót górniczych zakładu górniczego. Na rysunku (zał. nr 3 do Studium) stosownie do art. 10 ust. 2 pkt 2 ustawy z dnia 27 marca 2003 r. o planowaniu i zagospodarowaniu przestrzennym w związku z art. 6 ust. 1 pkt 15 ustawy Prawo geologiczne i górnicze taki obszar został oznaczony zgodnie z legendą studium. Wynika to z faktu, iż na tym terenie działa kopalnia kruszywa w związku z koncesją, która była udzielona przez Marszałka Województwa Wielkopolskiego przedsiębiorcy.

Dowód: rysunek zał. nr 3

Studium składa się z dwóch części: uwarunkowań i kierunków zagospodarowania przestrzennego.

W części UWARUNKOWANIA w rozdz. 12. „Występowanie udokumentowanych złóż kopalin, zasobów wód podziemnych oraz udokumentowanych kompleksów podziemnego składowania dwutlenku węgla," w podrozdziale 12.1. „Kopaliny" wyszczególniono wszystkie złoża oraz obszary i tereny górnicze.

W rozdz. 13. „Występowanie terenów górniczych wyznaczonych na podstawie przepisów odrębnych" odwołano się do pkt. 12.1. zamieszczając następujący tekst: „Na terenie gminy Święciechowa dla części złóż kruszywa naturalnego wyznaczone są obszary i tereny górnicze wyszczególnione w tabeli w pkt 12.1."

Zgodnie z ustawą o planowaniu i zagospodarowaniu przestrzennym (Art. 10. 2.) w studium określa się między innymi obszary oraz zasady ochrony środowiska i jego zasobów (pkt. 3).

Obowiązek uwzględniania w Studium złóż kopalin terenów i obszarów górniczych wynika bezpośrednio lub pośrednio także z przepisów ustawy z dnia 27 kwietnia 2001 r. Prawo ochrony środowiska (Dz.U. z 2017 r. poz. 519 z poź.zm.):

1. przepis art. 72 ust. 1pkt 2 stanowi, iż *w studium uwarunkowań i kierunków zagospodarowania przestrzennego gmin oraz miejscowych planach zagospodarowania przestrzennego zapewnia się warunki utrzymania równowagi przyrodniczej i racjonalną gospodarkę zasobami środowiska, w szczególności przez: <u>uwzględnianie obszarów występowania złóż kopalin oraz obecnych i przyszłych potrzeb eksploatacji tych złóż;</u>*

2. przepis art. 101 pkt 2 lit. d, który wskazując, *że ochrona powierzchni ziemi polega na: zachowaniu funkcji środowiskowych, gospodarczych, społecznych i kulturowych, wymienia źródła surowców (d).* Stosownie bowiem do art. 10 ust.1 pkt 3 ustawy o planowaniu i zagospodarowaniu przestrzennym w studium obowiązkowo uwzględnia się uwarunkowania wynikające w szczególności z:

1) dotychczasowego przeznaczenia, zagospodarowania i uzbrojenia terenu;

3) <u>stanu środowiska,</u> w tym stanu rolniczej i leśnej przestrzeni produkcyjnej, wielkości i jakości zasobów wodnych oraz <u>wymogów ochrony środowiska,</u> przyrody i krajobrazu, w tym krajobrazu kulturowego;

3. przepisu art. 125 , zgodnie z którym złoża kopalin podlegają ochronie polegającej na racjonalnym gospodarowaniu ich zasobami oraz kompleksowym wykorzystaniu kopalin, w tym kopalin towarzyszących.

Z przepisu art. 81 ust. 1 ustawy z dnia 27 kwietnia 2001 r. Prawo ochrony środowiska wynika, że ochrona zasobów środowiska realizowana jest na podstawie ustawy oraz przepisów szczególnych. Jednakże w studium nie określa się szczegółowych zasad dotyczących gospodarowania i eksploatacji złóż kopalin, gdyż zasady te stosownie do art. 81 ust. 3 ustawy Prawo ochrony środowiska określają przepisy ustawy – Prawo geologiczne i górnicze.

Skarżący traktuje uwarunkowania i kierunki studium jako odrębne niezależne części sugerując, że obszary tereny górnicze powinny pozostać tylko w uwarunkowaniach, a pominięte w kierunkach. Jest to interpretacja błędna, ponieważ uwarunkowania wynikające z przepisów odrębnych mają moc obowiązującą i muszą być uwzględnione w kierunkach.

Gospodarowanie wodami zgodnie z zasadą zrównoważonego rozwoju, a w szczególności kształtowanie i ochrona zasobów wodnych, korzystanie z wód oraz zarządzanie zasobami wodnymi, (w tym ochrona zasobów wodnych przed zanieczyszczeniem oraz niewłaściwą lub nadmierną eksploatacją) jest przedmiotem regulacji ustawy z dnia 18 lipca 2001 r. Prawo wodne (Dz.U.2017.1121). Rozporządzenie Dyrektora Regionalnego Zarządu Gospodarki Wodnej We Wrocławiu z dnia 15 czerwca 2005 r. , wprowadzające zakazy w strefie ochrony ujęć wody zostało podjęte na podstawie art. 58 tej ustaw. Przedmiotowy akt normatywny, w przeciwieństwie do Studium jest prawem miejscowym, co oznacza, że wprowadzone tam zakazy, a w szczególności zakaz lokalizowania nowych miejsc wydobywania kopalin (nie dotyczący rozbudowy złoża "Przybyszewo") są bezwzględnie obowiązującym prawem. Rozwiązania prawne przyjęte w Studium tych zakazów nie naruszają. Kwestie związane natomiast z wydobyciem kruszywa reguluje jak wyżej wskazano ustawa Prawo geologiczne i górnicze, przy czym organ wydający koncesję jest zobligowany brać pod uwagę obowiązujące zakazy na danym terenie.

Ad. 4 (V)

Zarzut naruszenia art. 95 ust. 2 ustawy Prawo geologiczne górnicze.

Zarzut niewskazania w Studium dokumentacji będącej podstawą ujawnienia Studium złóż kopalin jest bezpodstawny. Przepis art. 95 ust.2 ustawy Prawo geologiczne i górnicze stanowi, iż *w terminie do 2 lat od dnia zatwierdzenia dokumentacji geologicznej przez właściwy organ administracji geologicznej obszar udokumentowanego złoża kopaliny oraz obszar udokumentowanego kompleksu podziemnego składowania dwutlenku węgla obowiązkowo wprowadza się do studium uwarunkowań i kierunków zagospodarowania przestrzennego gminy.* Z treści cytowanego przepisu wynika obowiązek ujawnienia udokumentowanego złoża, nie ma natomiast obowiązku wskazywania w studium dokumentacji, która to złoże

dokumentuje, wystarczy, że taka dokumentacja istnieje. W przypadku złoża Przybyszewo dokumentacja dotycząca tego złoża została zatwierdzona przez właściwy organ. Ponadto dane dotyczące surowców są powszechnie dostępne na stronie Państwowego Instytutu Geologicznego – Państwowego Instytutu Badawczego, a aplikacja internetowa systemu Infogeoskarb pozwala na wyszukanie informacji również o dokumentacjach geologicznych. Z przedmiotowej aplikacji wynika między innymi, że złoże o nazwie *Przybyszewo o powierzchni 17,5333 ha posiada Kod Systemowy 5124 KN.* Dokumentacja złoża powstawała etapowo , sporządzono do tej dokumentacji dodatki w roku 2003, 2011 i 2017.

(2003 Dodatek rozliczeniowy do dokumentacji geologicznej (karty rejestracyjnej) złoża piasku "Przybyszewo"

2011 Dodatek nr 2- rozliczeniowy do dokumentacji geologicznej złoża kruszywa naturalnego "Przybyszewo" w kat C1 w miejsc. Przybyszewo, gm. Święciechowa, pow. leszczyński, woj. wielkopolskie

2017 Dodatek nr 3 do dokumentacji geologicznej (karty rejestracyjnej) w kat. C1 złoża kruszywa naturalnego "Przybyszewo" w miejsc. Przybyszewo, gm. Święciechowa, pow. leszczyński, woj. wielkopolskie).

Dowód: - wydruki ze strony internetowej systemu Infogeoskarb

- kserokopia decyzji zatwierdzającej dodatek nr 3 do dokumentacji wraz z kserokopią części dodatku (str 11-17)

Zatem twierdzenie skarżącego, że niewskazanie w Studium dokumentacji **geologicznych dotyczących złóż „uzasadnia podejrzenie, że takiej dokumentacji brak"** jest nieprawdziwe, ponieważ jak wyżej wskazano bezspornie taka dokumentacja istnieje.

Należy dodać, że projekt Studium uzyskał opinie właściwego organu nadzoru górniczego oraz właściwych organów administracji geologicznej, które dysponują danymi dotyczącymi udokumentowanych złóż a na złoża zagospodarowane wydawały koncesje.

Ad. 5 (V)

Zarzut naruszenia art. 95 ust. 2 ustawy Prawo geologiczne i górnicze.

Skarżący podnosi, że przepis art. 95 ust. 2 Prawa górniczego i geologicznego wprowadza obowiązek ujawnienia w Studium udokumentowanych złóż kopalin, jednakże, nie jest to tożsame z określeniem przeznaczenia terenu.

Należy podkreślić, że w Studium stosownie do art. 95 ust. 2 ustawy Prawo geologiczne i górnicze w zostały ujawnione złoża oraz w przypadku złóż, co do których zostały wydane koncesje na wydobycie – obszary i tereny górnicze. Fakt ujawnienia tylko złoża w studium nie zmienia przeznaczenia terenu. Eksploatacja

złoża jest możliwa dopiero po uzyskaniu koncesji, co należy do kompetencji organów administracji geologicznej. Część złóż posiada koncesje i jest eksploatowana. Zgodnie z art. 104 ust. 1 ustawy Prawo geologiczne i górnicze *obszary i tereny górnicze uwzględnia się w studium uwarunkowań i kierunków zagospodarowania przestrzennego gminy oraz w miejscowym planie zagospodarowania przestrzennego.* W studium wskazano złoża oraz wyznaczone obszary i tereny górnicze.

Zatem także w tym zakresie nie nastąpiło naruszenia art. 95 ust. 2 Prawa geologicznego i górniczego.

Ad. 6 (VI)

Zarzut arbitralności decyzji o zmianie Studium i przekroczenia granicy władztwa planistycznego.

Także ten zarzut nie zasługuje na uwzględnienie.

Obowiązek wprowadzenia do studium uwarunkowań i kierunków zagospodarowania przestrzennego gminy złóż kopalin jak wyżej wskazano z art. 95 Ustawy Prawo geologiczne i górnicze, a nadto z art.10 ust. 2 pkt 11i 12 Jeśli gmina nie dopełni tego obowiązku w określonym terminie, to zgodnie z art. 96 tej ustawy uczyni to wojewoda wydając w tej sprawie zarządzenie zastępcze, które wywołuje skutki prawne takie jak studium uwarunkowań i kierunków zagospodarowania przestrzennego gminy.

Przywołany przez skarżącego wyrok NSA (II OSK 1108/12) dotyczy zupełnie innego stanu faktycznego. O ile w sprawie, której dotyczył wyrok rzeczywiście dokonana w studium zmiana przeznaczenia terenów spowodowała, że właściciele nie mogliby w przyszłości wykorzystać nieruchomości na cele mieszkaniowe i co do zasady nie przysługiwałoby im prawo do odszkodowania, to w niniejszym przypadku tak nie jest. Zarówno w Studium jak też w planie zagospodarowania dotyczącym działek stanowiących własność Skarżącego, są przeznaczone pod zabudowę mieszkaniową (symbol w planie 1MN I, 2MN I, 3MN I). Ewentualne wydanie koncesji oraz wcześniejsze uzgodnienia będą musiały uwzględniać interes Skarżącego wynikający z posiadania tych działek. W trakcie takiej procedury skarżącemu będą przysługiwały odpowiednie uprawnienia do domagania się uwzględnienia jego interesu prawnego. Naruszenie tego interesu będzie skutkować odpowiedzialnością wynikającą z przepisów ustawy art. 144 i następne ustawy Prawo geologiczne i górnicze jak również kodeksu cywilnego .

Należy również podkreślić, że ustawodawca w art. 29. Ustawy Prawo geologiczne i górnicze ustalił przesłanki odmowy udzielenia koncesji, wskazując w szczególności, że *jeżeli zamierzona działalność sprzeciwia się interesowi publicznemu, w szczególności związanemu z bezpieczeństwem państwa lub ochroną środowiska w tym z racjonalną gospodarką złożami kopalin, bądź uniemożliwiłaby wykorzystanie nieruchomości zgodnie z ich przeznaczeniem określonym odpowiednio przez miejscowy plan zagospodarowania przestrzennego lub przepisy odrębne, a w*

przypadku braku tego planu - uniemożliwiłaby wykorzystanie nieruchomości w sposób określony w studium uwarunkowań i kierunków zagospodarowania przestrzennego gminy lub w przepisach odrębnych, organ koncesyjny odmawia udzielenia koncesji.

Ad. 7 (VII)

Zarzut naruszenia konstytucyjnych praw i wolności

Skarżący przywołuje przepisy art. 6, ust. 2 ustawy o planowaniu i zagospodarowaniu przestrzennym oraz art. 21, 64, 74 i 68 Konstytucji RP wskazując na naruszenie konstytucyjnej zasady ochrony prawa własności oraz prawa do życia i zachowania zdrowia.

Studium nie narusza tych przepisów i prawa własności Skarżącego.

Uwzględnienie złóż kruszywa naturalnego oraz obszarów górniczych wynikało z omawianych wyżej przepisów ustawy o planowaniu i zagospodarowaniu przestrzennym (art. 10 ust. 2 pkt 11 i 12) oraz ustawy Prawo geologiczne i górnicze (art. 95).

Studium nie jest prawem miejscowym, nie przesądza, że pozostałe pola złoża Przybyszewo (B i D) będą eksploatowane, gdyż spełnienie warunków do udzielenia ewentualnej koncesji lub zmiany dotychczasowej wymagać będzie przeprowadzenia stosownego postępowania, w trakcie którego musi być uwzględniony zarówno interes skarżącego jak też interes publiczny dotyczący ochrony wód podziemnych i zakazy wynikające z rozporządzenia Dyrektora Regionalnego Zarządu Gospodarki Wodnej We Wrocławiu z dnia 15 czerwca 2005 r. w sprawie ustanowienia strefy ochronnej ujęcia wody podziemnej Przybyszewo - Strzyżewice, powiat leszczyński, województwo wielkopolskie (Dz. Urzęd. Woj. Wielk. 2005.104.2867 z poź.zm.),

W skardze powtarza się stwierdzenie, że w studium zmienia się przeznaczenie terenu i dopuszcza lokalizację kopalń.

Fakt ujawnienia złoża w studium nie zmienia przeznaczenia terenu. Eksploatacja złoża jest możliwa dopiero po uzyskaniu koncesji, co należy do kompetencji organów administracji geologicznej.

Sam fakt ujawnienia złóż kopalin w studium nie musi przesądzać o ich eksploatacji. W tej kwestii decyduje zawsze właściwy organ koncesyjny (w przypadku kruszyw naturalnych marszałek lub starosta), który wydając koncesję musi kierować się wszelkimi uwarunkowaniami wynikającymi z przepisów szczególnych, chociażby w sposób, o którym mowa w art. 125 i 126 ustawy POŚ.

VII. Żądanie stwierdzenia nieważności uchwały w sprawie Studium i żądanie wstrzymania wykonania uchwały do czasu zakończenia postępowania.

Żądania powyższe jak wyżej wykazano są niezasadne.

Zarzuty w tej części skargi de facto nie dotyczą zapisów zaskarżonego Studium, lecz postępowania administracyjnego, które jest w toku (trwa wznowione postępowanie w sprawie wydania decyzji o środowiskowych uwarunkowaniach dla przedsięwzięcia

pn. ***„eksploatacja odkrywkowa POLA B, C oraz D złoża kruszywa naturalnego PRZYBYSZEWO realizowana na dz. nr ewid. 577/5, 577/21, 577/22, 577/23, 579/4, 579/5, 579/6, 579/7, 579/8, 579/9, 579/10,579/11, 579/12, 579/13, 579/14, 579/15, 579/16, 579/17, 579/18 i 579/19 położonych na gruntach miejscowości Przybyszewo"***). Na marginesie należy wskazać, że przyczyną wznowienia postępowania było ujawnienie nowych istotnych okoliczności istniejących w dniu wydania decyzji nieznanych organowi - 145 § 1 pkt 5 ustawy z dnia 14 czerwca 1960 r. Kodeks postępowania administracyjnego (Dz. U. z 2017 r. poz. 1257). Ponadto należy podkreślić, że nie jest prawdą, że Wójt najpierw wydał postanowienie, w którym pozytywnie zaopiniował zamierzenie w sprawie udzielenia koncesji, dla obszaru górniczego, który utworzył Marszałek województwa wielkopolskiego decyzja nr DSR-I.7422.67.2017 (dla Pola C), a dopiero kiedy dostrzeżono uchybienie (w studium przeznaczenie rolne) Rada zmieniła Studium. Przeczy twierdzeniom skarżącego okoliczność, że Rada Gminy Święciechowa przystąpiła do zmiany studium w dniu 28 kwietnia 2015 r. podejmując uchwałę Nr VI/36/2015 w sprawie przystąpienia do sporządzenia zmiany Studium uwarunkowań i kierunków zagospodarowania przestrzennego gminy Święciechowa

Dowód: - uchwała RG Święciechowa Nr VI/36/2015 z dnia 28 kwietnia 2015 r. w sprawie przystąpienia do sporządzenia zmiany Studium uwarunkowań i kierunków zagospodarowania przestrzennego gminy Święciechowa

W tym stanie rzeczy skarga jest niezasadna i podlega oddaleniu.

PRZEWODNICZĄCY
RADY GMINY
Jan Dutka

WÓJT
mgr inż Marek Lorych

Załączniki 1:
1. Uchwała RG Święciechowa Nr VI/36/2015 z dnia 28 kwietnia 2015 r. w sprawie przystąpienia do sporządzenia zmiany Studium uwarunkowań i kierunków zagospodarowania przestrzennego gminy Święciechowa,
2. wydruki ze strony internetowej systemu Infogeoskarb
3. kserokopia decyzji zatwierdzającej dodatek nr 3 do dokumentacji wraz z kserokopią części dodatku (str 11-17) ,
4. uchwała Nr XXXV/263/2017 Rady Gminy Święciechowa z dnia 26 października 2017 r. w sprawie zmiany studium uwarunkowań i kierunków zagospodarowania przestrzennego gminy Święciechowa zatwierdzonego uchwałą Nr VII/58/99 Rady Gminy Święciechowa z dnia 30 sierpnia 1999 r. zmienionego Uchwałą Nr VII/49/2007 Rady Gminy Święciechowa z dnia 5 czerwca 2007 roku, Uchwałą Nr XXVII/192/2009 Rady Gminy Święciechowa z dnia 27 listopada 2009 roku, Uchwałą Nr V/38/2011 Rady Gminy Święciechowa z dnia 31 marca 2011 roku i Uchwałą Nr XXXIII/267/2014 Rady Gminy Święciechowa z dnia 29 kwietnia 2014 roku wraz z dokumentacją,

ODPIS

Uchwała Nr VI/36/2015
Rady Gminy Święciechowa
z dnia 28 kwietnia 2015 r.

w sprawie przystąpienia do sporządzania zmiany Studium uwarunkowań i kierunków zagospodarowania przestrzennego gminy Święciechowa.

Na podstawie art. 18 ust. 2 pkt 5 ustawy z dnia 8 marca 1990 r. o samorządzie gminnym (tekst jednolity Dz. U. z 2013 r. poz. 594 ze zmianami) oraz art.9 ust. 1 ustawy z dnia 27 marca 2003 r. o planowaniu i zagospodarowaniu przestrzennym (tekst jednolity Dz. U. z 2015 r. poz. 199).

Rada Gminy Święciechowa
uchwala:

§ 1. 1. Przystępuje się do sporządzania zmiany Studium uwarunkowań i kierunków zagospodarowania przestrzennego gminy Święciechowa zatwierdzonego uchwałą Nr VII/58/99 Rady Gminy Święciechowa z dnia 30 sierpnia 1999 r. zmienionego uchwałą Nr VII/49/2007 Rady Gminy Święciechowa z dnia 5 czerwca 2007 r. uchwałą Nr XXVII/192/2009 Rady Gminy Święciechowa z dnia 27 listopada 2009 r. uchwałą Nr V/38/2011 Rady Gminy Święciechowa z dnia 31 marca 2011 r. i uchwałą Nr XXXIII/267/2014 Rady Gminy Święciechowa z dnia 29 kwietnia 2014 r.

2. Zmianą Studium obejmuje się cały obszar gminy Święciechowa przedstawiony na załączniku graficznym do uchwały.

§ 2. Opracowanie obejmować będzie problematykę wskazaną w art. 10 ust.1 i ust.2 ustawy z dnia 27 marca 2003 r. o planowaniu i zagospodarowaniu przestrzennym, w związku z § 8 Rozporządzenia Ministra Infrastruktury z dnia 28 kwietnia 2004r. w sprawie zakresu projektu studium uwarunkowań i kierunków zagospodarowania przestrzennego gminy (Dz. U. z 2004 r. Nr 118, poz.1233).

§ 3. Wykonanie uchwały powierza się Wójtowi Gminy Święciechowa.

§ 4. Uchwała wchodzi w życie z dniem podjęcia.

Przewodniczący Rady Gminy
Jan Dutka

RADA GMINY ŚWIĘCIECHOWA
ul. Ułańska 4, 64-115 Święciechowa
tel. 065 533 35 10, faks 065 529 95 48

Zgodność powyższego odpisu z oryginałem stwierdzam
Święciechowa, dn. 18.12.2017 r.

U z a s a d n i e n i e

Do Uchwały nr VI/36/2015 Rady Gminy Święciechowa z dnia 28 kwietnia 2015 r. w sprawie przystąpienia do sporządzania zmiany Studium uwarunkowań i kierunków zagospodarowania przestrzennego gminy Święciechowa

Zgodnie z art. 3 ust. 1 ustawy z dnia 27 marca 2003 r. o planowaniu i zagospodarowaniu przestrzennym (tekst jednolity Dz. U. z 2015 r. poz. 199) kształtowanie i prowadzenie polityki przestrzennej na terenie gminy, w tym uchwalanie Studium uwarunkowań i kierunków zagospodarowania przestrzennego gminy należy do zadań własnych gminy. Po rozpatrzeniu wniosków o sporządzenie planów miejscowych, wpływających do Urzędu Gminy, dotyczących nowego przeznaczenia terenów, stwierdzono przypadki niezgodności zamiarów planistycznych z ustaleniami obecnego Studium.

Zgodnie z ustawą – funkcja terenów przewidziana w planach miejscowych nie może naruszać ustaleń Studium. W związku z powyższym należy dokonać zmiany Studium.

Po przeprowadzeniu analiz dotyczących zasadności dokonania zmiany Studium uwarunkowań i kierunków zagospodarowania przestrzennego gminy Święciechowa, przygotowano uchwałę o przystąpieniu do jego zmiany.

Zmiana Studium będzie sporządzona zgodnie z wymogami ustawy z dnia 27 marca 2003 r. o planowaniu i zagospodarowaniu przestrzennym (tekst jednolity Dz. U. z 2015 r. poz. 199).

W związku z powyższym uchwała Rady Gminy Święciechowa w przedmiotowej sprawie jest w pełni uzasadniona.

Państwowy Instytut Geologiczny
Państwowy Instytut Badawczy

InfoGeoSkarb

Strona Główna PIG **Portal CBDG** InfoGeoSkarb Kontakt Intranet

Wszystkie dokumenty | Wybranego złoża | Wybranej kopaliny | Wybranego użytkownika | Wybranego arkusza mapy | Wybranego ujęcia

Rejestr złóż ▸ Przybyszewo KN 5124 ▸ Kontury

Złoże

Nazwa
Przybyszewo
Kod Systemowy
5124 KN
Region

Makro

Powierzchnia [ha]
17,5333

- Koncesje
- Kontury
- Dokumenty do złoża
- Informacje podstawowe

Typ konturu

Granica złoża — dodatkowe informacje — współrzędne punktów

OBJECTID **180488**
ID KONTURU
KOMENTARZ
POLE ZŁOŻA **pole A**
NR REF. ŹRÓDŁA **6483/2017**
UWAGI **aktualizacja wg dodatku nr 3**
POWIERZCHNIA **36239** m^2
OBWÓD **735** m
KOPALINA **47 KRUSZYWA NATURALNE**
LOKALIZACJA **współrzędne punktów załamania konturu**
UKŁAD WSPÓŁRZĘDNYCH **PUWG 2000 Pas 6**

Granica złoża — dodatkowe informacje — współrzędne punktów

OBJECTID **180489**
ID KONTURU
KOMENTARZ
POLE ZŁOŻA **pole B**
NR REF. ŹRÓDŁA **6483/2017**
UWAGI **aktualizacja wg dodatku nr 3**
POWIERZCHNIA **41902** m^2
OBWÓD **1357** m
KOPALINA **47 KRUSZYWA NATURALNE**
LOKALIZACJA **współrzędne punktów załamania konturu**
UKŁAD WSPÓŁRZĘDNYCH **PUWG 2000 Pas 6**

Granica złoża — dodatkowe informacje — współrzędne punktów

OBJECTID **180490**
ID KONTURU
KOMENTARZ
POLE ZŁOŻA **pole C**
NR REF. ŹRÓDŁA **6483/2017**
UWAGI **aktualizacja wg dodatku nr 3**
POWIERZCHNIA **62661** m^2
OBWÓD **1526** m
KOPALINA **47 KRUSZYWA NATURALNE**
LOKALIZACJA **współrzędne punktów załamania konturu**
UKŁAD WSPÓŁRZĘDNYCH **PUWG 2000 Pas 6**

Granica złoża — dodatkowe informacje — współrzędne punktów

OBJECTID **180491**
ID KONTURU
KOMENTARZ
POLE ZŁOŻA **pole D**
NR REF. ŹRÓDŁA **6483/2017**
UWAGI **aktualizacja wg dodatku nr 3**
POWIERZCHNIA **34393** m^2
OBWÓD **1114** m
KOPALINA **47 KRUSZYWA NATURALNE**
LOKALIZACJA **współrzędne punktów załamania konturu**
UKŁAD WSPÓŁRZĘDNYCH **PUWG 2000 Pas 6**

Proszę zaznaczyć jeden lub więcej konturów a następnie:
Wyświetl | na siatce | wsp. układu 1992 | bez oznaczeń

Państwowy Instytut Geologiczny - Państwowy Instytut Badawczy

Aplikacja IGS WWW, wersja 4.2.4 | 2016.09.20 | 16 ms | aktualność danych: 2017-12-21 06:01:25 [DB: IGS4A] Zgłoś błąd

Warunki używania aplikacji zostały zaakceptowane. Potwierdzenie akceptacji wygasa: Wed Mar 21 2018 10:10:09 GMT+0100 lub z chwilą usunięcia ciasteczek.

Państwowy Instytut Geologiczny
Państwowy Instytut Badawczy

InfoGeoSkarb

Strona Główna PIG **Portal CBDG** InfoGeoSkarb Kontakt Intranet

Wszystkie dokumenty | Wybranego złoża | Wybranej kopaliny | Wybranego użytkownika | Wybranego arkusza mapy | Wybranego ujęcia

Rejestr złóż ⊳ Przybyszewo KN 5124 ⊳ Dokumenty do złoża

Złoże

Nazwa
Przybyszewo
Kod Systemowy
5124 KN
Region

Makro

Powierzchnia [ha]
17,5333

- Koncesje
- Kontury
- Dokumenty do złoża
- Informacje podstawowe

Filtr

Tytuł dokumentu więcej

☐ szukaj także w uwagach

Rok wykonania
od do

Szukaj | Reset

Rok wykonania	Tytuł dokumentu
2003	Dodatek rozliczeniowy do dokumentacji geologicznej (karty rejestracyjnej) złoża piasku "Przybyszewo"
2011	Dodatek nr 2- rozliczeniowy do dokumentacji geologicznej złoża kruszywa naturalnego "Przybyszewo" w kat C1 w miejsc. Przybyszewo, gm. Święciechowa, pow. leszczyński, woj. wielkopolskie
2017	Dodatek nr 3 do dokumentacji geologicznej (karty rejestracyjnej) w kat. C1 złoża kruszywa naturalnego "Przybyszewo" w miejsc. Przybyszewo, gm. Święciechowa, pow. leszczyński, woj. wielkopolskie

Ilość rekordów: 3

« poprzednia [1] następna »

Państwowy Instytut Geologiczny - Państwowy Instytut Badawczy

Aplikacja IGS WWW, wersja 4.2.4 | 2016.09.20 | 141 ms | aktualność danych: 2017-12-21 06:01:25 [DB: IGS4A] Zgłoś błąd

Warunki używania aplikacji zostały zaakceptowane. Potwierdzenie akceptacji wygasa: Wed Mar 21 2018 10:10:09 GMT+0100 lub z chwilą usunięcia ciasteczek.

Państwowy Instytut Geologiczny
Państwowy Instytut Badawczy

InfoGeoSkarb

Strona Główna PIG **Portal CBDG** InfoGeoSkarb Kontakt Intranet

Wszystkie dokumenty | Wybranego złoża | Wybranej kopaliny | Wybranego użytkownika | Wybranego arkusza mapy | Wybranego ujęcia

Rejestr złóż ▸ Przybyszewo KN 5124 ▸ Informacje podstawowe

Złoże

Nazwa
Przybyszewo
Kod Systemowy
5124 KN
Region

Makro

Powierzchnia [ha]
17,5333

Gminy

Gmina	Powiat	Województwo
Święciechowa	pow.leszczyński	woj. wielkopolskie

« poprzednia [1] następna »

Kopaliny

Nr syst.	Nazwa	Główna	Stan zagospodarowania	Powierz.	Rozpoczęcie	Zakończenie
47	KRUSZYWA NATURALNE	T	eksploatacja złoża zaniechana	17,5333	1993-01-01	2010-12-31

Ilość rekordów: 1

« poprzednia [1] następna »

- Koncesje
- Kontury
- Dokumenty do złoża
- Informacje podstawowe

Państwowy Instytut Geologiczny - Państwowy Instytut Badawczy

Aplikacja IGS WWW, wersja 4.2.4 | 2016.09.20 | 62 ms | aktualność danych: 2017-12-21 06:01:25 [DB: IGS4A] ✓Zgłoś błąd

Warunki używania aplikacji zostały zaakceptowane. Potwierdzenie akceptacji wygasa: Wed Mar 21 2018 10:10:09 GMT+0100 lub z chwilą usunięcia ciasteczek.

DSR-I.7427.1.46.2017

MARSZAŁEK
WOJEWÓDZTWA WIELKOPOLSKIEGO

DSR-I.7427.23.2017

Poznań, dnia 22 czerwca 2017 r.
za dowodem doręczenia

DECYZJA

Na podstawie art. 88 ust. 2 pkt 1, art. 93 ust. 2 i ust. 4, art. 156 ust. 1 pkt 2 i art. 161 ust. 1 ustawy z dnia 9 czerwca 2011 r. – Prawo geologiczne i górnicze (tekst jednolity: Dz. U. z 2016 r., poz. 1131 ze zm.) oraz art. 104 ustawy z dnia 14 czerwca 1960 r. – Kodeks postępowania administracyjnego (tekst jednolity: Dz. U. z 2016 r. poz. 23 ze zm.), po rozpatrzeniu wniosku Jerzego Bajora prowadzącego działalność gospodarczą pod nazwą: Kruszywa Jerzy Bajor Kopalnia „Mórkowo JB" z siedzibą przy ul. ks. Piotra Wawrzyniaka 16, 64-100 Leszno

ORZEKAM

Zatwierdzić „Dodatek nr 3 do dokumentacji geologicznej (karty rejestracyjnej) w kat. C_1 złoża kruszywa naturalnego Przybyszewo w m. Przybyszewo, gm. Święciechowa, pow. leszczyński, woj. wielkopolskie" opracowany przez Przedsiębiorstwo Wielobranżowe PRO-GEO Daniel Danielewski z Dąbrowy, zwany dalej „Dodatkiem ...", ustalającym zasoby geologiczne złoża wg stanu na dzień 31 grudnia 2016 r. w ilości:

1159,774 tys. ton zasobów bilansowych.

UZASADNIENIE

Wnioskiem z dnia 8 czerwca 2017 r. Jerzy Bajor prowadzący działalność gospodarczą pod nazwą: Kruszywa Jerzy Bajor Kopalnia „Mórkowo JB" z siedzibą przy ul. ks. Piotra Wawrzyniaka 16, 64-100 Leszno, zwrócił się do Marszałka Województwa Wielkopolskiego o zatwierdzenie „Dodatku..." przez organ administracji geologicznej stopnia wojewódzkiego.

Marszałek Województwa Wielkopolskiego jest organem właściwym w przedmiotowej sprawie na podstawie art. 93 ust. 2 w zw. z art. 156 ust. 1 pkt 2 i art. 161 ust. 1 Prawa geologicznego i górniczego.

Przedmiotowy „Dodatek...", zawiera wyniki prac i badań związanych ze zmianą granic złoża i ustaleniem zasobów geologicznych złoża kruszywa naturalnego „Przybyszewo" wg stanu na dzień 31 grudnia 2016 r.

Urząd Marszałkowski Województwa Wielkopolskiego w Poznaniu, Departament Środowiska
al. Niepodległości 34, 61 - 714 Poznań, tel.: 61 62 66 400, faks: 61 62 66 401

Część opisowa

1. Historia badań i eksploatacji złoża, cel sporządzenia dokumentacji geologicznej złoża kopaliny.

1. Złoże kruszywa naturalnego PRZYBYSZEWO zostało udokumentowane w formie „Karty rejestracyjnej złoża piasków budowlanych i drogowych PRZYBYSZEWO" sporządzonej na zlecenie Henryka Juśkowiaka, zatwierdzonej decyzją Wojewody Leszczyńskiego znak: OS-IV-8513/10/90 z dnia 11.10.1990 r. Dnia 24.09.1993 r. otrzymał on koncesję na wydobywanie kopaliny ze złoża. Decyzją z dnia 10.11.1994 r. Wojewoda Leszczyński przeniósł ww. koncesję na „Budopol-WTW" sp. z o.o. z Leszna. Następnie w latach 1996 i 1997 Wojewoda Leszczyński wydał dwie decyzje zmieniające koncesję na wydobywanie kopaliny ze złoża PRZYBYSZEWO. Po przejściu spółki w stan upadłości zakład górniczy wraz z prawem do informacji geologicznej został nabyty przez Wojciecha Latanowicza – Usługi Drogowe, Transportowe i Melioracyjne w Lesznie. Przedsiębiorca ten otrzymał koncesję na wydobywanie kopaliny z przedmiotowego złoża udzieloną przez Wojewodę Leszczyńskiego decyzją z dnia 16.06.2003 r., z terminem ważności do końca 2015 r. Decyzją znak: DSR.IV.7428.19.2011 z dnia 6 lipca 2011 r. Marszałek Województwa Wielkopolskiego stwierdził wygaśnięcie koncesji na wydobywanie kopaliny z przedmiotowego złoża, z dniem 7 lipca 2011 r. Przedsiębiorca dokonał rozliczenia zasobów złoża w 2003 i 2011 r. w dodatkach nr 1 i 2 przyjętych bez zastrzeżeń odpowiednio: przez Wojewodę Wielkopolskiego (pismem znak: SR.Le.IV.7414/2/03 z dnia 5.08.2003 r.) i Marszałka Województwa Wielkopolskiego (pismem znak: DSR. IV.7427.17.2011 z dnia 23.05.2003 r.). „Dodatek nr 2..." z 2011 r. zawiera rozliczenie zasobów złoża „Przybyszewo" wg stanu na dzień 31.12.2010 r. Prawo do informacji geologicznej złoża PRZYBYSZEWO zostało przekazane przez dotychczasowego właściciela Jerzemu Bajorowi na podstawie umowy z 15.02.2017r.(kopia w załączeniu)

Niniejszy „Dodatek nr 3 do dokumentacji geologicznej (kart rejestracyjnej) w kat. C_1 złoża kruszywa naturalnego PRZYBYSZEWO" sporządzono na zlecenie użytkownika złoża wnioskodawcy – Jerzy Bajor, ul. Ks. Piotra Wawrzyniaka 16, 64-100 Leszno.

„Dodatek nr 3 do dokumentacji geologicznej (kart rejestracyjnej) w kat. C_1 złoża kruszywa naturalnego PRZYBYSZEWO" sporządzono w celu zaktualizowania jego zasobów oraz udokumentowania nowego obszaru złoża. W tym celu wykonano roboty geologiczne opisane w „Projekcie robót geologicznych w celu poszukiwania i rozpoznania złoża kruszywa naturalnego w miejscowości Przybyszewo na działkach nr 577/5, 577/21, 577/22, 577/23, 579/4, 579/5, 579/6, 579/7, 579/8, 579/9, 579/10, 579/11, 579/12, 579/13, 579/14, 579/15, 579/16, 579/17, 579/18, 579/19, gmina Święciechowa, pow. leszczyński, woj. wielkopolskie" zatwierdzonym decyzją Marszałka Województwa Wielkopolskiego znak: DSR-I.7422.1.10.2017 z dnia 19.05.2017 r. W ramach robót geologicznych wykonano 27 otworów badawczych o głębokości 8,0 m i łącznym metrażu 216,0 mb na działkach o numerach ewidencyjnych 577/5, 577/21, 577/22, 577/23, 579/4, 579/5, 579/6, 579/7, 579/8, 579/9, 579/10, 579/11, 579/12, 579/13, 579/14, 579/15, 579/16, 579/17, 579/18, 579/19 obręb Przybyszewo, gm. Święciechowa, pow. leszczyński, woj. wielkopolskie. Rozliczenie zasobów złoża w dotychczasowych granicach zostało przeprowadzone w „Dodatku nr 2 (rozliczeniowym) do dokumentacji geologicznej (karty rejestracyjnej) złoża kruszywa naturalnego PRZYBYSZEWO w kat. C_1" zatwierdzonej decyzją Marszałka Województwa Wielkopolskiego znak: DSR.IV.7427.17.2011 z dnia 23.05.2011 r.

Ww. „Dodatek..." sporządzono w oparciu o Ustawę z dnia 9 czerwca 2011r. Prawo geologiczne i górnicze (Dz. U. 2016 poz. 1131 ze zm. ze zm.), a także w oparciu o Rozporządzenie Ministra Środowiska z dnia 1 lipca 2015r., w sprawie dokumentacji geologicznej złoża kopaliny, z wyłączeniem złoża węglowodorów (Dz.U. 2015, poz. 987).

2. Położenie administracyjne złoża kopaliny, charakterystyka geograficzna położenia złoża kopaliny.

Teren dokumentowanego złoża znajduje się w obrębie miejscowości Przybyszewo, gm. Święciechowa, pow. leszczyński, woj. wielkopolskie. Od siedziby gminy jest oddalony o ok. 5,0-5,5 km w kierunku południowym.

Wg podziału J. Kondrackiego teren projektowanych prac położony jest w obrębie makroregionu Niziny Południowowielkopolskiej w mezoregionie Wysoczyzny Leszczyńskiej. Teren projektowanych prac jest obszarem płaskim użytkowanym rolniczo.

Złoże PRZYBYSZEWO w dotychczasowych granicach (POLE A) położone jest na części działek nr 627/17, 627/18, 627/32 i 627/33 w m. Przybyszewo. W obrębie tych działek złoże PRZYBYSZEWO POLE A zajmuje powierzchnię 36 268 m^2, tj. 3,6268 ha. Całość obszaru złoża zajmują grunty pod stawami o klasie bonitacyjnej RVI.

Tereny przyległe do złoża PRZYBYSZEWO w POLU A zajmują:

- od południa – grunty rolne zlokalizowane na działkach nr 627/6, 627/10, 627/11, 627/12, 627/13, 627/14, 627/15, 627/16, 627/19, 627/20, 627/21, 627/22, 627/23, 627/26, 627/27, 627/28,627/29, 627/30, 627/31, a za nimi z drogą (ul. Henrykowska) na działce nr 396/1,
- od wschodu – las na działce nr 5186/2,
- od północy – las i grunty rolne na działce nr 577/13 oraz Rów Święciechowski na działce nr 360, a za nimi grunty rolne na działkach nr 380, 631 i 626/2,
- od zachodu – grunty rolne i grunty rolne zabudowane na działce nr 627/5, a za nimi grunty rolne zabudowane na działce nr 627/4.

Złoże PRZYBYSZEWO w granicach dokumentowanego terenu położone jest w obrębie działek ewidencyjnych nr 577/5, 577/21, 577/22, 577/23 i 579/4, 579/5, 579/6, 579/7, 579/8, 579/9, 579/10, 579/11, 579/12, 579/13, 579/14, 579/15, 579/16, 579/17, 579/18, 579/19. Są one własnością Państwa Ewy i Jerzego Bajorów, zam. przy ul. Ks. Wawrzyniaka 16, 64-100 Leszno. Nowo dokumentowany obszar złoża podzielony jest na trzy pola (POLE B, C i D) o łącznej powierzchni 139 065 m^2, tj. 13,9065 ha. Teren złoża stanowią grunty rolne o klasie bonitacyjnej RV i RVI.

Tereny przyległe do złoża PRZYBYSZEWO w POLU B zajmują:

- od południa – nieużytek na działce nr 577/18 oraz droga gruntowa na działce nr 317, a za nią grunty rolne na działce nr 631, w pobliżu przepływa również Rów Święciechowski,
- od wschodu – grunty rolne na działce nr 577/6 i las na działce nr 5189/6,
- od północy – droga gruntowa na działce nr 577/13, a za nią las na działce nr 565/3,
- od zachodu – grunty rolne na działce nr 577/4,

Tereny przyległe do złoża PRZYBYSZEWO w POLU C zajmują:
- od południa – droga gruntowa na działce nr 317 oraz 577/12, a za nią grunty rolne na działkach nr 380 i 381 oraz las na działce nr 5186/2, w pobliżu przepływa również Rów Święciechowski,
- od wschodu – grunty rolne na działkach nr 577/20 i 577/9,
- od północy – droga gruntowa na działce nr 577/13, a za nią las na działce nr 565/3,
- od zachodu – grunty rolne na działce nr 577/6 i las na działkach nr 5189/6 i 5189/7 rozdzielonych drogą na działce nr 577/15,

Tereny przyległe do złoża PRZYBYSZEWO w POLU D zajmują:
- od południa –Rów Święciechowski na działce nr 346, a za nim grunty rolne na działce nr 580/3,
- od wschodu – droga gruntowa na działce nr 660, a za nią las na działce nr 5189/5 oraz 682/2 a także grunty orne na działce nr 682/1,
- od północy – droga gruntowa na działce nr 577/13 oraz grunty rolne na działce nr 579/2 a za nimi las na działce nr 565/3,
- od zachodu – rów na działce 301 a za nim grunty rolne na działkach nr 577/20 i 577/9.

Grunty rolne przyległe do dokumentowanego obszaru obejmują klasy bonitacyjne RV i RVI.

Powierzchnia dokumentowanego w niniejszym „Dodatku nr 3 ..." terenu złoża (POLA B, C i D) wynosi 139 065 m^2, tj. 13,9065 ha, a powierzchnia całego złoża 175 333 m^2, tj. 17,5333 ha.

Granica złoża została wyznaczona w taki sposób, że uwzględnia minimalne odległości od gruntów sąsiednich nie będących we władaniu przedsiębiorcy oraz od rowu melioracyjnego, zgodnie z normą PN-G-02100:1996. Ponadto, do eksploatacji przeznaczone są POLA B, C, D, natomiast POLE A jest w dużym stopniu wyeksploatowane i grunty, na których się znajduje nie są w posiadaniu przedsiębiorcy. W związku z tym można przyjąć, że nie istnieje zagrożenie gruntów

sąsiednich w związku z przyszłą eksploatacją złoża PRZYBYSZEWO. Nie istnieje zagrożenie budynków gospodarczych i mieszkalnych, ponieważ takie w obrębie złoża nie występują. Złoże PRZYBYSZEWO znajduje się w obrębie strefy ochronnej ujęcia wody podziemnej Przybyszewo-Strzyżewice ustanowionej rozporządzeniem Dyrektora Regionalnego Zarządu Gospodarki Wodnej we Wrocławiu z dnia 15.06.2005 r. i zmienionym następnie rozporządzeniem z dnia 24.04.2006 r. Zgodnie ze zaktualizowaną treścią rozporządzenia, §4 ust. 1 pkt. 12 stanowi, że w strefie ochronnej ww. ujęcia obowiązuje zakaz cyt.: „lokalizowania nowych miejsc wydobywania kopalin (nie dotyczy rozbudowy złoża **PRZYBYSZEWO**" (Dz. Urz. Woj. Wlkp. nr 80 poz. 2029 z dnia 25 maja 2006 r.).

W trakcie eksploatacji należy dbać o stan techniczny maszyn eksploatacyjnych i środków transportu, aby ich ewentualna awaria nie spowodowała wycieku oleju lub paliwa i tym samym nie spowodowała skażenia środowiska, szczególnie wód gruntowych. W efekcie eksploatacji kruszywa powstanie wyrobisko poeksploatacyjne. Wyrobisko to należało będzie zrekultywować i zagospodarować w kierunku rolnym, a nadkład zdjęty ze złoża w całości posłuży do prac rekultywacyjnych. Eksploatacja złoża nie będzie stanowić trwałego zagrożenia dla pozostałych elementów środowiska, dla wód gruntowych i powierzchniowych. Ochrona zasobów powyższego złoża polegać będzie na racjonalnej jego eksploatacji, zgodnie z obowiązującymi wymogami w zakresie ochrony środowiska.

3. Opis stanu rozpoznania złoża kopaliny oraz opis sposobu wykonania prac geologicznych.

Złoże kruszywa naturalnego PRZYBYSZEWO udokumentowane zostało w stopniu odpowiadającym kategorii C_1. Pierwotnie złoże zostało udokumentowane w „Karcie rejestracyjnej złoża piasków budowlanych i drogowych Przybyszewo" wykonanej w 1990 r. i zatwierdzonej decyzją Wojewody Leszczyńskiego nr OS-IV-8513/10/90 z dnia 11.10.1990 r. Na potrzeby opracowania „Karty rejestracyjnej złoża ..." wykonano siedem otworów wiertniczych (w tym dwa negatywne). Badania laboratoryjne wykonano pod kątem drogownictwa i uzupełniono pod względem przydatności do celów budowlanych. Zasoby złoża oszacowane na 151 515 m^3, co przy średniej gęstości usypowej 1,65 t/m^3 pozwoliło określić ilość kruszywa w złożu na 250 000 T.

Ponieważ złoże PRZYBYSZEWO w ww. granicach zostało w znacznym stopniu wyeksploatowane, w celu udokumentowania powyższego złoża w nowych granicach, wykonano prace wiertnicze oraz laboratoryjne. W wyniku przeprowadzenia robót opisanych w „Projekcie robót geologicznych w celu poszukiwania i rozpoznania złoża kruszywa naturalnego w miejscowości Przybyszewo na działkach nr 577/5, 577/21,577/22, 577/23 i 579/4, 579/5, 579/6, 579/7, 579/8, 579/9, 579/10, 579/11, 579/12, 579/13, 579/14, 579/15, 579/16, 579/17, 579/18, 579/19, gmina Święciechowa, pow. leszczyński, woj. wielkopolskie", zatwierdzonym decyzją Marszałka Województwa Wielkopolskiego znak: DSR-I.7422.1.10.2017 z dnia 19.05.2017r. uzyskane zostały wyniki, przedstawione w niniejszym 'Dodatku nr 3 do dokumentacji ..."

Profile wykonanych otworów nr 1/2017 – 27/2017 przedstawiono w części graficznej zał. nr 6. Wykonane otwory przedstawiono na mapie sytuacyjno – wysokościowej oraz obliczenia zasobów w skali 1: 1000, wykonanej w ukł. odniesienia „2000"- część graficzna zał. nr 4.

W ramach wykonanych robót geologicznych odwiercono 27 otworów o głębokości 8,0 m p.p.t. i łącznym metrażu 216 mb, mechanicznie, świdrami spiralnymi o średnicy 120 mm, bez użycia materiałów wybuchowych. Po wykonaniu odwiertu, pobraniu próbek nawierconego materiału i sprawdzeniu czy występuje zwierciadło wody, odwierty zlikwidowano poprzez zasypanie pozostałym urobkiem.

Prace dokumentacyjne polegały na zestawieniu i analizie wyników uzyskanych z wierceń i badań laboratoryjnych.

Budowę geologiczną złoża przedstawiono na przekrojach geologicznych – część graficzna zał. nr 5.1, 5.2, 5.3 i 5.4.

W części tabelarycznej zamieszczono tabelę podstawową złoża kruszywa naturalnego PRZYBYSZEWO (zał. nr 8), tabelę obliczenia zasobów złoża i kubatury nadkładu (zał. nr 11,12), zestawienie wyników badań laboratoryjnych kruszywa naturalnego oraz orzeczenie o jakości i przydatności kruszywa (zał. nr 10) oraz zestawienie współrzędnych płaskich prostokątnych w państwowym systemie odniesień przestrzennych punktów załamania granic obszaru dokumentowanego oraz wykonanych otworów badawczych (zał. nr 14).

ODPIS

Uchwała Nr XXXV/263/2017
Rady Gminy Święciechowa
z dnia 26 października 2017 r.

w sprawie zmiany studium uwarunkowań i kierunków zagospodarowania przestrzennego gminy Święciechowa zatwierdzonego uchwałą Nr VII/58/99 Rady Gminy Święciechowa z dnia 30 sierpnia 1999 r. zmienionego Uchwałą Nr VII/49/2007 Rady Gminy Święciechowa z dnia 5 czerwca 2007 roku, Uchwałą Nr XXVII/192/2009 Rady Gminy Święciechowa z dnia 27 listopada 2009 roku, Uchwałą Nr V/38/2011 Rady Gminy Święciechowa z dnia 31 marca 2011 roku i Uchwałą Nr XXXIII/267/2014 Rady Gminy Święciechowa z dnia 29 kwietnia 2014 roku.

Na podstawie art. 18 ust. 2 pkt 5 ustawy z dnia 8 marca 1990 r. o samorządzie gminnym (tekst jednolity Dz. U. z 2017 r. poz. 1875) oraz art.12 ust. 1 ustawy z dnia 27 marca 2003 roku o planowaniu i zagospodarowaniu przestrzennym (Dz. U. z 2017 r. poz. 1073) w związku z uchwałą Nr VI/36/2015 Rady Gminy Święciechowa z dnia 28 kwietnia 2015 r. w sprawie przystąpienia do sporządzenia zmiany Studium uwarunkowań i kierunków zagospodarowania przestrzennego gminy Święciechowa - Rada Gminy Święciechowa uchwala co następuje:

§ 1. Uchwala się zmianę Studium uwarunkowań i kierunków zagospodarowania przestrzennego Gminy Święciechowa - zwaną dalej „Studium uwarunkowań i kierunków zagospodarowania przestrzennego gminy Święciechowa" - obejmującą zmianę dotychczas obowiązującego „Studium uwarunkowań i kierunków zagospodarowania przestrzennego gminy Święciechowa" przyjętego uchwałą Nr VII/58/99 Rady Gminy Święciechowa z dnia 30 sierpnia 1999 r. z późniejszymi zmianami.

§ 2. Załącznikami do niniejszej uchwały są:
1) część tekstowa Studium obejmującej uwarunkowania, kierunki zagospodarowania przestrzennego oraz ich syntezę wraz z uzasadnieniem stanowiąca załącznik nr 1,
2) część graficzna Studium - „Uwarunkowania zagospodarowania przestrzennego" , w skali 1:15 000 - stanowiąca załącznik nr 2
3) część graficzna Studium - „Kierunki zagospodarowania przestrzennego" w skali 1:15 000 - stanowiąca załącznik nr 3
4) rozstrzygnięcie o sposobie rozpatrzenia uwag zgłoszonych do projektu zmiany Studium, - stanowiące załącznik nr 4.

§ 3. Wykonanie uchwały powierza się Wójtowi Gminy Święciechowa.

§ 4. Traci moc uchwała Nr VII/58/99 Rady Gminy Święciechowa z dnia 30 sierpnia 1999 r. zmieniona uchwałą Nr VII/49/2007 Rady Gminy Święciechowa z dnia 5 czerwca 2007r., uchwałą Nr XXVII/192/2009 Rady Gminy Święciechowa z dnia 27 listopada 2009 r., uchwałą Nr V/38/2011 Rady Gminy Święciechowa z dnia 31 marca 2011 r. oraz uchwałą Nr XXXIII/267/2014 Rady Gminy Święciechowa z dnia 29.04.2014 r.

§ 5. Uchwała wchodzi w życie z dniem podjęcia.

PRZEWODNICZĄCY
RADY GMINY
Jan Putka

Zgodność powyższego odpisu z oryginałem stwierdzam
Święciechowa, dn. 22.12. 2017 r.

RADA GMINY ŚWIĘCIECHOWA
ul. Ułańska 4, 64-115 Święciechowa
tel. 065 533 35 10, faks 065 529 95 48

Uzasadnienie

do Uchwały Nr XXXV/263/2017

Rady Gminy Święciechowa

z dnia 26 października 2017 r.

w sprawie zmiany studium uwarunkowań i kierunków zagospodarowania przestrzennego gminy Święciechowa zatwierdzonego uchwałą Nr VII/58/99 Rady Gminy Święciechowa z dnia 30 sierpnia 1999 r. zmienionego Uchwałą Nr VII/49/2007 Rady Gminy Święciechowa z dnia 5 czerwca 2007 roku, Uchwałą Nr XXVII/192/2009 Rady Gminy Święciechowa z dnia 27 listopada 2009 roku, Uchwałą Nr V/38/2011 Rady Gminy Święciechowa z dnia 31 marca 2011 roku i Uchwałą Nr XXXIII/267/2014 Rady Gminy Święciechowa z dnia 29 kwietnia 2014 roku.

W celu prowadzenia prawidłowej polityki przestrzennej Gminy, Rada Gminy Święciechowa podjęła uchwałę Nr VI/36/2015 z dnia 28 kwietnia 2015 r. w sprawie przystąpienia do sporządzania zmiany Studium uwarunkowań i kierunków zagospodarowania przestrzennego gminy Święciechowa.
Zmiana Studium uwarunkowań i kierunków zagospodarowania przestrzennego Gminy Święciechowa - zwaną dalej „Studium uwarunkowań i kierunków zagospodarowania przestrzennego gminy Święciechowa" - obejmuje zmianę dotychczas obowiązującego „Studium uwarunkowań i kierunków zagospodarowania przestrzennego gminy Święciechowa" przyjętego uchwałą Nr VII/58/99 Rady Gminy Święciechowa z dnia 30 sierpnia 1999 r. z późniejszymi zmianami.

Rozwój Gminy związany z realizowanym przebiegiem drogi ekspresowej S-5 stwarza zainteresowanie pozyskiwaniem nowych terenów przeznaczonych szczególnie pod działalność usługową i produkcyjną sprzyjającą rozwojowi gminy.
Przedmiotowe Studium wyznacza nowe tereny inwestycyjne i stwarza możliwość sporządzania w zależności od potrzeb - planów miejscowych pod inwestycje zlokalizowane w atrakcyjnych miejscach, w sąsiedztwie realizowanej drogi ekspresowej S-5.

Projekt Studium został sporządzony zgodnie z wymogami ustawy z dnia 27 marca 2003 r. o planowaniu i zagospodarowaniu przestrzennym (Dz. U. z 2017 r. poz. 1073).

W roku 2015 nastąpiło wiele zmian w przepisach prawa dotyczących bezpośrednio oraz pośrednio dziedziny planowania przestrzennego. Samą ustawę o planowaniu i zagospodarowaniu przestrzennym aktualizowano wielokrotnie. Jedną z aktualizacji wprowadziła ustawa „o rewitalizacji" (Dz. U. z 2015 r. poz. 1777), która weszła w życie dnia 17 listopada 2015 r. dokonując szereg bardzo istotnych zmian i dodatkowych wymagań wobec dokumentów studiów uwarunkowań i kierunków zagospodarowania przestrzennego gmin. Ustawa ta nie przewidziała przepisów przejściowych co oznacza, że niezależnie od stopnia zaawansowania projektów studium należy uwzględnić nowe wymogi i dostosować do nich projekt.
Dla projektu studium najistotniejszymi konsekwencjami ustawy o rewitalizacji są: konieczność wykonania analiz ekonomicznych, środowiskowych i społecznych, bilansów terenów przeznaczonych pod zabudowę, a także konieczność sporządzenia szacunków chłonności terenów zainwestowanych gminy, konieczność określenia potrzeb inwestycyjnych gminy w wieloletniej perspektywie, konieczność dostosowania projektu studium do wyników analiz i szacunków zestawionych z potrzebami inwestycyjnymi, o których mowa powyżej, konieczność lokalizowania nowej zabudowy w ilości wynikającej z wyników analiz i szacunków oraz miejscach spełniających nowe, ściśle określone kryteria opisane w ustawie o rewitalizacji.
Dla Gminy Święciechowa opracowano bilans terenów przeznaczonych pod zabudowę, w którym to opracowaniu znalazły się analizy środowiskowe, społeczne, demograficzne i ekonomiczne.

Projekt Studium dla Gminy Święciechowa opracowano w oparciu o powyższe analizy przyjmując, że w szczególnie uzasadnionych przypadkach na etapie zmiany studium (np. znany przyszły inwestor, podjęte przez gminę zobowiązania, itp.) można dopuścić poza obszarami zwartych

struktur funkcjonalno-przestrzennych wyznaczenie terenów generujących rozwój gminy, tj. terenów pod zorganizowaną działalność gospodarczą (Pu) oraz terenów związanych z zaspokajaniem potrzeb społecznych, w tym przede wszystkim terenów usług publicznych i terenów usług sportowo-rekreacyjnych.

Projekt Studium został przesłany do opiniowania i uzgodnień i uzupełniony o zapisy wniesione przez organy właściwe do uzgadniania i opiniowania.
Projekt Studium został wyłożony do publicznego wglądu w dniach od 31.07.2017 r. do 31.08.2017 r. w siedzibie Urzędu Gminy Święciechowa, o czym społeczeństwo zostało poinformowane poprzez ogłoszenie w prasie, poprzez obwieszczenie wywieszone na tablicy ogłoszeń w siedzibie Urzędu Gminy i na stronie internetowej.

W dniu 09.08.2017 r. odbyła się dyskusja publiczna nad przyjętymi w projekcie Studium rozwiązaniami .

Osoby prawne i fizyczne oraz jednostki organizacyjne nie posiadające osobowości prawnej mogły wnosić uwagi do projektu Studium w nieprzekraczalnym terminie do dnia 29.09.2017 r.
Uwagi należało składać na piśmie do Wójta Gminy Święciechowa z podaniem imienia i nazwiska lub nazwy jednostki organizacyjnej i adresu, oznaczenia nieruchomości, której uwaga dotyczy.

W dniu 17.08.2017 r. do Urzędu Gminy Święciechowa wpłynęła uwaga Państwa Elżbiety i Zenona Chudzińskich dotycząca zapisów w zakresie przeznaczenia terenu „Zp", które nie uwzględniły istniejącej zabudowy mieszkaniowej jednorodzinnej na działce o numerze ewidencyjnym gruntów 612/1 w obrębie Święciechowa.
Uwzględniając powyższą uwagę dokonano zmian na rysunku kierunków zagospodarowania przestrzennego nadając przedmiotowej działce przeznaczenie pod tereny zabudowy mieszkaniowej Mn.

Wobec dopełnienia procedury przewidzianej ustawą z dnia 27 marca 2003 r. o planowaniu i zagospodarowaniu przestrzennym - projekt studium uwarunkowań i kierunków zagospodarowania przestrzennego Gminy Święciechowa przedłożono Radzie Gminy Święciechowa, celem uchwalenia.

W związku z podjęciem niniejszej uchwały, dotychczasowe Studium uwarunkowań i kierunków zagospodarowania przestrzennego Gminy Święciechowa zatwierdzone uchwałą Nr VII/58/99 Rady Gminy Święciechowa z dnia 30 sierpnia 1999 r. z późniejszymi zmianami - nie pozostanie w obrocie prawnym.

ZAŁĄCZNIK Nr 1
DO UCHWAŁY NR XXXV/263/2017
RADY GMINY ŚWIĘCIECHOWA
z dnia 26 października 2017 r.

GMINA ŚWIĘCIECHOWA

STUDIUM UWARUNKOWAŃ I KIERUNKÓW ZAGOSPODAROWANIA PRZESTRZENNEGO GMINY ŚWIĘCIECHOWA

ŚWIĘCIECHOWA 2017

19

Spis treści

WSTĘP **4**
1. Podstawa opracowania **4**
2. Zawartość opracowania **5**
3. Materiały wyjściowe **5**
4. Cele i zadania studium **6**
II. UWARUNKOWANIA **7**
1. Dotychczasowe przeznaczenie, zagospodarowanie i uzbrojenie terenu **7**
1.1. Ogólna charakterystyka gminy 7
1.2. Powiązania zewnętrzne 7
1.3. Ludność 8
1.4. Struktura użytkowania i przeznaczenia terenów 10
1.5. Ruch budowlany 11
1.6. Obowiązujące miejscowe plany zagospodarowania przestrzennego 12
1.7. Ustalenia dotyczące gminy Święciechowa wynikające z ustaleń „Planu Zagospodarowania Przestrzennego Województwa Wielkopolskiego" 13
2. Stan ładu przestrzennego i wymogów jego ochrony. **14**
2.1. Struktura funkcjonalno przestrzenna Gminy 14
2.2. System osadniczy w Gminie 15
2.3. Ochrona konserwatorska 15
3. Stan środowiska w tym stan rolniczej i leśnej przestrzeni produkcyjnej, wielkości i jakości zasobów wodnych oraz wymogów ochrony środowiska, przyrody i krajobrazu, w tym krajobrazu kulturowego **15**
3.1. Położenie, rzeźba terenu 16
3.2. Geologia i gleby 16
3.3. Flora i fauna 17
3.4. Środowisko wodne 19
3.5. Klimat 21
3.6. Jakość powietrza 22
3.7. Klimat akustyczny 23
3.8. Przyrodnicze obszary i obiekty chronione 24
4. Stan dziedzictwa kulturowego i zabytków oraz dóbr kultury współczesnej. **28**
4.1. Środowisko kulturowe 28
4.2. Uwarunkowania rozwoju gminy wynikające z ochrony wartości kulturowych **41**
5. Rekomendacja i wnioski zawarte w audycie krajobrazowym lub określenia przez audyt krajobrazowy granic krajobrazów priorytetowych **41**
6. Warunki i jakość życia mieszkańców w tym ochrona ich zdrowia **41**
6.1. Warunki mieszkaniowe 41
6.2. Wyposażenie w usługi 42
6.3. Działalność gospodarcza 45
6.4. Rynek pracy 45
7. Zagrożenia bezpieczeństwa ludności i jej mienia **46**
8. Potrzeby i możliwości rozwoju gminy uwzględniające w szczególności: **46**
8.1. Analizy ekonomiczne, środowiskowe i społeczne. 46
8.2. Prognozy demograficzne, w tym uwzględniające, tam gdzie to uzasadnione, migracje w ramach miejskich obszarów funkcjonalnych ośrodka wojewódzkiego. 49
8.2.2. Prognoza demograficzna 51
8.2.3. Mieszkalnictwo 53
8.3. Możliwości finansowania przez gminę wykonania sieci komunikacyjnej i infrastruktury technicznej, a także infrastruktury społecznej, służących realizacji zadań własnych gminy 55
8.4. Bilans terenów przeznaczonych pod zabudowę. 58
8.4.1. Zapotrzebowanie na nową zabudowę 64
9. Stan prawny gruntów **66**
10. Występowanie obiektów i terenów chronionych na podstawie przepisów odrębnych. **69**
10.1. Przemęcki Park Krajobrazowy. 69
10.2.Obszary chronionego krajobrazu. 69
10.3. Pomniki przyrody. 71
10.4. Natura 2000 – obszar specjalnej ochrony ptaków „Pojezierze Sławskie". 71

20

10.5. Obszary chronione na podstawie ustawy Prawo wodne. 71
11. Występowanie obszarów naturalnych zagrożeń geologicznych. 72
12. Występowanie udokumentowanych złóż kopalin , zasobów wód podziemnych oraz udokumentowanych kompleksów podziemnego składowania dwutlenku węgla. 72
12.1. Kopaliny 72
12.2. Zasoby wód podziemnych 73
12.3. Udokumentowane kompleksy podziemnego składowania dwutlenku węgla. 74
13. Występowanie terenów górniczych wyznaczonych na podstawie przepisów odrębnych. 74
14. Stan systemów komunikacji i infrastruktury technicznej, w tym stopnia uporządkowania gospodarki wodno-ściekowej, energetycznej oraz gospodarki odpadami. 74
14.1. Komunikacja 74
14.2. Infrastruktura techniczna 76
14.3. Cmentarze 77
15. Zadania służące realizacji ponadlokalnych celów publicznych 78
16. Wymagania dotyczące ochrony przeciwpowodziowej 78
III KIERUNKI ROZWOJU PRZESTRZENNEGO GMINY 79
1. Kierunki rozwoju przestrzennego gminy uwzględniające bilans terenów przeznaczonych pod zabudowę, o którym mowa w § 2 ust. 1 pkt 7 lit.d). 79
1.1. Kierunki zmian w strukturze przestrzennej gminy oraz w przeznaczeniu terenów, w tym wynikające z audytu krajobrazowego. 79
1.1.1. Cel opracowania studium 79
1.1.2. Zasady i kierunki rozwoju gminy 80
1.1.3. Kierunki zmian w zagospodarowaniu przestrzennym 81
1.2. Kierunki i wskaźniki dotyczące zagospodarowania oraz użytkowania terenów, w tym tereny przeznaczone pod zabudowę oraz tereny wyłączone spod zabudowy 82
1.2.1.Przeznaczenie terenów 82
1.2.2. Tereny wyłączone spod zabudowy 87
1.2.3. Ustalenia dla poszczególnych form zagospodarowania terenu 88
2. Obszary oraz zasady ochrony środowiska i jego zasobów, ochrony przyrody, krajobrazu kulturowego i uzdrowisk 94
2.1. Zasady ochrony powierzchni ziemi 94
2.2. Zasady ochrony wód 95
2.3. Zasady ochrony powietrza atmosferycznego 96
2.4. Ochrona przed hałasem 97
2.5. Ochrony przed promieniowaniem elektroenergetycznym 97
2.6. Przyrodnicze obszary chronione 98
2.7. Uzdrowiska 98
3. Obszary i zasady ochrony dziedzictwa kulturowego i zabytków oraz dóbr kultury współczesnej 98
4. Kierunki rozwoju systemów komunikacji i infrastruktury technicznej. 99
4.1. Komunikacja 99
4.2. Infrastruktura techniczna 103
5. Obszary, na których rozmieszczone będą inwestycje celu publicznego o znaczeniu lokalnym .106
6. Obszary, na których rozmieszczone będą inwestycje celu publicznego o znaczeniu ponad lokalnym, zgodnie z ustaleniami planu zagospodarowania przestrzennego województwa i ustaleniami programów, o których mowa w art. 48 ust. 1 106
7. Obszary, dla których obowiązkowe jest sporządzenie miejscowego planu zagospodarowania przestrzennego na podstawie przepisów odrębnych, w tym obszary wymagające przeprowadzenia scaleń i podziału nieruchomości, a także obszary przestrzeni publicznej 106
8. Obszary, dla których gmina zamierza sporządzić miejscowy plan zagospodarowania przestrzennego, w tym obszary wymagające zmiany przeznaczenia gruntów rolnych i leśnych na cele nierolnicze i nieleśne 107
9. Kierunki i zasady kształtowania rolniczej i leśnej przestrzeni produkcyjnej 107
10. Obszary szczególnego zagrożenia powodzią oraz obszary osuwania się mas ziemnych. 108
11.Obiekty lub obszary, dla których wyznacza się w złożu kopaliny filar ochronny. 108
12. Obszary pomników zagłady i ich stref ochronnych oraz 108
obowiązujące na nich ograniczenia prowadzenia działalności gospodarczej, zgodnie z przepisami ustawy o ochronie terenów byłych hitlerowskich obozów zagłady 108
13. Obszary wymagające przekształceń, rehabilitacji, rekultywacji lub remedjacji. 108
14.Obszary zdegradowane. 109
15. Granice terenów zamkniętych i ich stref ochronnych. 109

21

16. Obszary funkcjonalne o znaczeniu lokalnym, w zależności od uwarunkowań i potrzeb zagospodarowania występujących w gminie. 109

WSTĘP

1. Podstawa opracowania

Niniejsze opracowanie sporządzono na podstawie uchwały Nr VI/36/2015 Rady Gminy Święciechowa z dnia 28 kwietnia 2015 r. w sprawie przystąpienia do sporządzenia zmiany studium uwarunkowań i kierunków zagospodarowania przestrzennego gminy Święciechowa.

Niniejsze opracowanie, zwane dalej „Studium uwarunkowań i kierunków zagospodarowania przestrzennego gminy Święciechowa" obejmuje zmianę dotychczas obowiązującego „Studium uwarunkowań i kierunków zagospodarowania przestrzennego gminy Święciechowa" przyjętego uchwałą Nr VII/58/99 Rady Gminy Święciechowa z dnia 30 sierpnia 1999 r. z późniejszymi zmianami.

W trakcie sporządzania projektu zmiany Studium nastąpiło wiele zmian w przepisach prawa dotyczących bezpośrednio oraz pośrednio dziedziny planowania przestrzennego.

Ustawa „o rewitalizacji" (Dz. U. z 2015 r. poz.1777), która weszła w życie dnia 17 listopada 2015 r. dokonała szeregu bardzo istotnych zmian w ustawie o planowaniu i zagospodarowaniu przestrzennym i wprowadziła szereg dodatkowych wymagań wobec dokumentów studiów uwarunkowań i kierunków zagospodarowania przestrzennego gmin. Ustawa ta nie przewidziała przepisów przejściowych co oznaczało, że niezależnie od stopnia zaawansowania projektów studium należało uwzględnić nowe wymogi i dostosować do nich projekt.

Dla projektu Studium i projektu zmiany Studium najistotniejszymi konsekwencjami ustawy o rewitalizacji jest konieczność:

- wykonania analiz ekonomicznych, środowiskowych i społecznych, bilansów terenów przeznaczonych pod zabudowę,
- sporządzenia szacunków chłonności terenów zainwestowanych gminy,
- określenia potrzeb inwestycyjnych gminy w wieloletniej perspektywie,
- dostosowania projektu studium do wyników analiz i szacunków zestawionych z potrzebami inwestycyjnymi, o których mowa powyżej,
- lokalizowania nowej zabudowy w ilości wynikającej z wyników analiz i szacunków oraz miejscach spełniających nowe, ściśle określone kryteria opisane w ustawie o rewitalizacji.

W związku z powyższym opracowano bilans terenów przeznaczonych pod zabudowę i przeprowadzono analizy środowiskowe, społeczne, demograficzne i ekonomiczne, a zmianą Studium objęto obszar całej Gminy, pozostawiając zasadnicze kierunki polityki przestrzennej Gminy w niezmienionej formie.

Dokonano, zmian w odniesieniu do wszystkich treści zarówno w części tekstowej jak i graficznej studium, które w wyniku wprowadzonych zmian przestały być aktualne.

Pierwotny rysunek Studium jak i kolejne jego zmiany sporządzano na podkładzie rastrowej mapy topograficznej w skali 1:10000 układu 1965, której aktualność właściwa była przełomowi lat 70/80-tych ubiegłego wieku.

Ze względu na brak standardowej i aktualnej prezentacji kartograficznej w skali 1:10000 (mapy topograficznej) obejmującej teren gminy Święciechowa według bazy obiektów topograficznych (BDOT10k) i obowiązującego układu odniesień przestrzennych (PUWG 1992) - jako podkładową mapę referencyjną do sporządzenia całościowej zmiany Studium przyjęto wizualizację wykonaną w oparciu o warstwy wektorowe z BDOT10k udostępnione przez Marszałka Województwa Wielkopolskiego (licencja nr DG-I-2.7522.2.41.2015_30_P z dnia 10.11.2015 r.).

2. Zawartość opracowania

W skład opracowania wchodzą:

- załącznik nr 1 do uchwały - część tekstowa Studium obejmująca uwarunkowania, kierunki zagospodarowania przestrzennego oraz ich syntezę wraz z uzasadnieniem,
- załącznik nr 2 do uchwały - część graficzna „Uwarunkowania zagospodarowania przestrzennego" ,
- załącznik nr 3 do uchwały - część graficzna „Kierunki zagospodarowania przestrzennego". Części graficzne „Studium" opracowano na podkładzie wektorowym z BDOT10k właściwym dla skali 1:10000, a przedstawiono w skali 1:15000.
- załącznik nr 4 do uchwały – Rozstrzygnięcie Rady Gminy Święciechowa o sposobie rozpatrzenia uwag do wyłożonego do publicznego wglądu projektu zmiany Studium uwarunkowań i kierunków zagospodarowania przestrzennego Gminy Święciechowa.

Elementy te podlegają uchwaleniu przez Radę Gminy Święciechowa, zgodnie z przepisami art. 12 ust. 1 ustawy o planowaniu i zagospodarowaniu przestrzennym.

3. Materiały wyjściowe

- ustawa z dnia 27 marca 2003 r. o planowaniu i zagospodarowaniu przestrzennym (tekst jednolity Dz. U. z 2017 r. poz. 1073),
- uchwała Nr VI/36/2015 Rady Gminy Święciechowa z dnia 28 kwietnia 2015 r. w sprawie przystąpienia do sporządzenia zmiany studium uwarunkowań i kierunków zagospodarowania przestrzennego gminy Święciechowa,
- bilans terenów przeznaczonych pod zabudowę dla Gminy Święciechowa,
- analizy środowiskowe, społeczne, demograficzne i ekonomiczne,
- studium uwarunkowań i kierunków zagospodarowania przestrzennego gminy Święciechowa zatwierdzone Uchwałą Nr VII/58/99 Rady Gminy Święciechowa z dnia 30 sierpnia 1999 r., zmienione Uchwałą Nr VII/49/2007 Rady Gminy Święciechowa z dnia 5 czerwca 2007 r., Uchwałą Nr XXVII/192/2009 Rady Gminy Święciechowa z dnia 27 listopada 2009 roku, Uchwałą Nr V/38/2011 Rady Gminy Święciechowa z dnia 31 marca 2011 r. i Uchwałą Nr XXXIII/267/2014 Rady Gminy Święciechowa z dnia 29 kwietnia 2014 roku,
- zbiór danych egib_dlk.gml,

- bank Danych Lokalnych GUS, https://bdl.stat.gov.pl/BDL/start,
- baza danych ewidencji gruntów i budynków (EGiB), 2015. Starosta Leszczyński,
- baza danych obiektów topograficznych (BDOT10k), 2015. Marszałek Województwa Wlkp.
- Geoserwis GDOŚ. WFS serwer: http://sdi.gdos.gov.pl/wfs,
- mapy zagrożenia i mapy ryzyka powodziowego. RZGW Wrocław 2015 (wersja numeryczna),
- miejscowe plany zagospodarowania przestrzennego (obowiązujące na terenie gminy):
- projekt drogi ekspresowej S-5 relacji Poznań Wrocław na odcinku Kaczkowo – Reńsko,
- plan zagospodarowania przestrzennego województwa wielkopolskiego (zmiana). WBPP w Poznaniu, 2010 r. (Uchwała Nr XLVI/690/10 Sejmiku Województwa Wielkopolskiego z dnia 26 kwietnia 2010 r.),
- Strategia Rozwoju Gminy Święciechowa na lata 2010-2019. Uchwała Nr XXXIV/ 240 /2010 Rady Gminy Święciechowa z dnia 29 października 2010 roku,
- Raport o stanie Gminy Święciechowa opracowany w ramach prac doradczych Fundacji „Partnerzy dla Samorządu" – czerwiec 2010 r.,
- Program Ochrony Środowiska dla Gminy Święciechowa - Aktualizacja (Uchwała Rady Gminy Święciechowa Nr XXII/179/2013 z dnia 7 marca 2013 r.),
- Gminny Program Opieki nad Zabytkami,
- wykaz zabytków wpisanych do rejestru i ewidencji zabytków,
- rejestr zabytków województwa wielkopolskiego dostępny na stronie internetowej http://poznan.wuoz.gov.pl/rejestr-zabytków ,
- wnioski do zmiany studium z instytucji uzgadniających i opiniujących.

4. Cele i zadania studium

Studium uwarunkowań i kierunków zagospodarowania przestrzennego gminy jest jednym z podstawowych dokumentów planowania strategicznego, określającym politykę przestrzenną gminy. Studium nie jest przepisem gminnym i stanowi jedynie akt kierownictwa wewnętrznego władz samorządowych gminy. Studium jest podstawą do sporządzania miejscowych planów zagospodarowania przestrzennego, które nie mogą naruszać jego ustaleń.

W roku 2015 nastąpiło wiele zmian w przepisach prawa dotyczących bezpośrednio oraz pośrednio dziedziny planowania przestrzennego. Samą ustawę o planowaniu i zagospodarowaniu przestrzennym aktualizowano wielokrotnie. Jedną z aktualizacji wprowadziła ustawa „o rewitalizacji", która weszła w życie dnia 17 listopada 2015 r. dokonując szereg bardzo istotnych zmian i dodatkowych wymagań wobec dokumentów studiów uwarunkowań i kierunków zagospodarowania przestrzennego gmin. Ustawa ta nie przewidziała przepisów przejściowych co oznacza, że niezależnie od stopnia zaawansowania projektów studium należy uwzględnić nowe wymogi i dostosować do nich projekt.

Dla projektu studium najistotniejszymi konsekwencjami ustawy o rewitalizacji są:

konieczność wykonania analiz ekonomicznych, środowiskowych i społecznych, bilansów terenów przeznaczonych pod zabudowę, a także konieczność sporządzenia szacunków chłonności terenów zainwestowanych gminy, konieczność określenia potrzeb inwestycyjnych gminy w wieloletniej perspektywie, konieczność dostosowania projektu studium do wyników analiz i szacunków zestawionych z potrzebami inwestycyjnymi, o których mowa powyżej, konieczność lokalizowania nowej zabudowy w ilości wynikającej z wyników analiz i szacunków oraz miejscach spełniających nowe, ściśle określone kryteria opisane w ustawie o rewitalizacji.

II. UWARUNKOWANIA

1. Dotychczasowe przeznaczenie, zagospodarowanie i uzbrojenie terenu

1.1. Ogólna charakterystyka gminy

Gmina Święciechowa leży w południowo-zachodniej części województwa wielkopolskiego na pograniczu z województwami: lubuskim i dolnośląskim - jest jedną z pięciu gmin wiejskich powiatu leszczyńskiego. Sąsiadujące z nią gminy to: od północnego-zachodu (NW) - Włoszakowice, północnego-wschodu (NE) - Lipno, wschodu (E) - m. Leszno, południowego-wschodu (SE) - Rydzyna, od południa (S) - Góra – woj. dolnośląskie, oraz od zachodu (W) Wschowa – woj. lubuskie.

Gmina zajmuje obszar 134,9 km^2, co stanowi około 16,8% obszaru powiatu i 0,45 % województwa. Obecnie gminę zamieszkuje około 7,8 tys. osób (około 14,24% ludności ogółem powiatu i 0,22 % ludności ogółem województwa i odpowiednio 15,7% i 0,5% ludności wiejskiej) w tym miejscowość Święciechowa – około 2,9 tys. osób. Gęstość zaludnienia w gminie wynosi 57 osób na km^2.

Sieć osadniczą tworzy 14 miejscowości wiejskich (podstawowych) położonych w 12 sołectwach. Ich potencjał ludnościowy jest mocno zróżnicowany – od 10 osób do około 2,9 tys. mieszkańców. Tym samym zróżnicowany jest poziom wyposażenia ich w podstawowe usługi. Wieś Święciechowa jest lokalnym ośrodkiem obsługi rolnictwa, gdzie skoncentrowane są usługi, handel i drobna wytwórczość. Miejscowość pełni funkcję ośrodka administracyjnego, kulturalnego, oświatowego oraz podstawowej opieki zdrowotnej.

1.2. Powiązania zewnętrzne

Gmina Święciechowa położona jest w obszarze funkcjonalnym miasta Leszna, jako ośrodka subregionalnego. Powiązania funkcjonalne wynikające z tego faktu są bardzo silne.

Podstawowy układ komunikacyjny tworzą: droga krajowa nr 12, droga wojewódzka nr 323, sieć dróg powiatowych i gminnych oraz linie kolejowe: dwutorowa nr 14 relacji Głogów - Leszno – Krotoszyn – Ostrów Wlkp. (ze stacją kolejową i przemysłową bocznicą w Lasocicach), jednotorowa nr 359 relacji Leszno – Zbąszyń oraz dwutorowa nr 271 (E59) relacji Wrocław – Poznań.

W trakcie realizacji znajduje się budowa drogi ekspresowej S5 relacji Wrocław – Poznań, która w znacznym stopniu przyczyni się do zmiany struktury przestrzennej gminy. Na terenie gminy zlokalizowane są trzy węzły drogi ekspresowej dla skomunikowania jej z miastem Leszno.

Publiczny transport autobusowy bazuje w gminie na liniach leszczyńskiego Miejskiego Zakładu Komunikacyjnego, dofinansowywanego z gminnego budżetu. Kursują tu linie nr 11 i 3, zapewniając mieszkańcom połączenie m.in. z dworcem PKP w Lesznie, z basenem oraz z odleglejszymi rejonami miasta Leszna.

W części obrębu Strzyżewic, włączonego do granic Leszna znajduje się lotnisko Aeroklubu Polskiego, na terenie którego mieści się siedziba Centralnej Szkoły Szybowcowej.

Przez Gminę przebiega 6 różnych szlaków rowerowych.

Przez Gminę przebiegają dwie linie wysokiego napięcia: dwutorowa linia 220kV Polkowice – Plewiska i jednotorowa linia 110kV Leszno – Wschowa. Poszczególne miejscowości w Gminie zaopatrywane są w energię elektryczną przez sieci średniego napięcia 15kV i lokalne stacje transformatorowe SN/nn.

Gmina Święciechowa zasilana jest poprzez Główny Punkt Zasilania GPZ Leszno – Gronowo.

Przez teren gminy przebiega gazociąg w/c DN 350 MOP 6,3 Mpa relacji KGZ Kościan – KGHM Żukowice / Polkowice, który jest eksploatowany przez PGNiG SPV 4 S z o.o. Oddział w Poznaniu.

Wszystkie miejscowości w Gminie są wyposażone w kablową sieć telekomunikacyjną. Centrale telefoniczne znajdują się w Święciechowie, Lasocicach, Krzycku Małym. Ponadto gmina Święciechowa leży w zasięgu sieci wszystkich polskich operatorów telefonii komórkowej.

W całej Gminie możliwy jest dostęp do Internetu za pośrednictwem światłowodu lub łącza radiowego.

Gmina Święciechowa położona jest w zlewni Rowu Krzyckiego i Rowu Polskiego (dopływ Baryczy – obszar objęty ochroną wód Baryczy, wpisany w obszar Natura 2000). W północnej części Gminy znajduje się Jezioro Krzyckie.

1.3. Ludność

1.3.1. Potencjał ludnościowy

Liczba ludności gminy w ciągu ostatnich dwudziestu latach (1995-2015) podlegała niewielkim wahaniom z lekką tendencją rosnącą. Średni roczny przyrost liczby mieszkańców wynosił około 2%, a w całym analizowanym okresie liczba ludności gminy wzrosła ponad 16%. Na przestrzeni tego okresu zmieniły się relacje pomiędzy liczbą kobiet a liczbą mężczyzn; doszło do zrównoważenia obydwu populacji. Wskaźnik feminizacji (liczba kobiet przypadająca na 100 mężczyzn) w odniesieniu do całej gminy wynosił w 2015 r. 100.

W analizowanych latach następował powolny spadek liczby zawieranych małżeństw. Łącznie ze zmniejszeniem się wskaźnika dzietności kobiet wywarło to wpływ na spadek liczby urodzeń żywych. Przy wyrównanym poziomie liczby zgonów na 1000 ludności wynoszącym średnio około 8,2‰ również systematycznie malał przyrost naturalny, od 3,1 w 1995 r. do 1,2‰ w 2015 r. Mimo tych tendencji spadkowych obserwowano jeszcze tzw. rozszerzoną reprodukcję ludności. Obliczone w tym celu wskaźniki dynamiki demograficznej dla gminy kształtują się powyżej jedności co świadczy jeszcze nie tylko o kompensowaniu liczby zgonów liczbą urodzeń ale o pewnej

nadwyżce liczby urodzeń. Wskaźnik ten dla gminy jest wyższy od średniego w województwie, który w roku 1995 z poziomu 1,36 spadł do 1,13 w 2015 r. gdy w tym samym czasie w województwie wynosił odpowiednio 1,17 i 1,11.

Tendencje te przy malejącym saldzie migracji będą prowadzić do systematycznego obniżania się tempa przyrostu ludności gminy.

Zmiany populacji gminy spowodowane czynnikami naturalnymi miały oczywisty wpływ na kształtowanie się struktury wieku ludności w grupach funkcjonalnych. Na przestrzeni analizowanego okresu struktura ta zmieniała się na korzyść grupy ludności w wieku produkcyjnym (z 56,4 do 64,1%), głównie na skutek znaczącego spadku grupy ludności w wieku przedprodukcyjnym (z 31,4 do 20,9%). Systematycznie wzrastał udział grupy ludności w wieku poprodukcyjnym (z 12,2 do 15,0%). Charakterystycznym dla gminy staje się proces starzenia ludności. Wskaźniki obciążenia demograficznego, tj. liczba ludności w wieku nieprodukcyjnym w stosunku do liczby ludności w wieku produkcyjnym ulegały poprawie aż do 2011 roku, następnie ich wartości do chwili obecnej zaczęły wzrastać, co oznacza coraz większe obciążenie grupy ludności w wieku produkcyjnym (z 77,4 do 52,9 w roku 2011 i 56 w 2015 roku.

Podsumowując - w przeciągu analizowanego okresu procesy demograficzne w gminie charakteryzowały się przede wszystkim:

- malejącym wskaźnikiem przyrostu naturalnego,
- dodatnim saldem migracji, zwłaszcza z kierunku miasto-wieś,
- wzrostem grupy ludności w wieku poprodukcyjnym.

1.3.2. Prognoza demograficzna

Prognozę demograficzną dla gminy oparto na tendencjach wynikających z prognozy demograficznej GUS dla ludności wiejskiej powiatu leszczyńskiego skorygowanej o rzeczywiste dane statystyczne z 2015 r. oraz dane historyczne i wynikające z nich zależności.

Przewiduje się, że zasoby ludnościowe gminy (ludność stale zamieszkała) na końcowy rok prognozy (2045) wzrosną o około 11% w stosunku do roku wyjściowego (2016), tym samym liczba ludności może wynieść około 8,7 tys.

Tab. Prognoza demograficzna gminy na lata 2016-2045 – ruch naturalny i wędrówkowy ludności

Rok	Ludność na 31 XII	Przyrost naturalny		Saldo migracji		Przyrost/ ubytek ludności
		liczba	na 1000 osób	liczba	na 1000 osób	
2016	7808	19	*2,4*	33	*4,2*	52
2020	7927	16	*2,0*	31	*4,0*	47
2025	8091	9	*1,2*	29	*3,6*	38
2030	8239	2	*0,3*	26	*3,2*	29
2035	8386	-4	*-0,4*	25	*2,9*	21
2040	8551	-7	*-0,9*	25	*2,9*	18
2045	8698	-11	*-1,2*	25	*2,9*	15

Zachodzące zmiany będą skutkiem naturalnych procesów demograficznych oraz ruchów migracyjnych, które pod koniec prognozowanego okresu powinny ulec osłabieniu.

Przewiduje się, że w całym prognozowanym okresie utrzymana zostanie niewielka przewaga liczby kobiet nad liczbą mężczyzn (prognozowany wskaźnik feminizacji -101).

Zgodnie z dotychczasowymi tendencjami systematycznie będzie spadać liczba ludności w wieku przedprodukcyjnym i produkcyjnym, zwłaszcza mobilnym a rosnąć liczba ludności w wieku poprodukcyjnym. Przyrost ludności w tej grupie na końcowy rok prognozy dla gminy wyniesie ponad 63%. Postępować będzie proces starzenia się ludności. Taka sytuacja będzie rodzić określone problemy społeczne związane chociażby z zapewnieniem właściwej opieki społecznej i zdrowotnej w gminie. Ogólny spadek liczby ludności w wieku przedprodukcyjnym przełoży się na wszystkie grupy dzieci i młodzieży w wieku przedszkolnym i szkolnym. Spadnie liczba osób objęta obowiązkiem szkolnym.

1.4. Struktura użytkowania i przeznaczenia terenów

Według geodezyjnego wykazu gruntów użytki rolne w gminie stanowiły ponad 60% jej ogólnej powierzchni; lasy, grunty leśne i zadrzewione 34,1%, a ponad 5,7% pozostałe grunty i nieużytki - w tym tereny zurbanizowane około 4,8% ogólnej powierzchni.

Spośród gruntów zabudowanych i zurbanizowanych ponad 65,2% stanowią tereny komunikacyjne. W ostatnich kilku latach struktura użytkowania nie uległa zasadniczym zmianom. Obserwuje się powolny spadek udziału gruntów rolnych na rzecz gruntów zurbanizowanych – jego roczne tempo było jednak niewielkie, rzędu 0,2%.

Tab. Struktura użytkowania gruntów

Lp.	Rodzaj użytku	Razem	
		ha	%
1.	**Użytki rolne**	**8120**	***60,17***
1.1.	grunty orne	6410	*78,94*
1.2.	sady	86	*1,06*
1.3.	łąki trwałe	1267	*15,60*
1.4.	pastwiska trwałe	102	*1,26*
1.5.	grunty rolne zabudowane	134	*1,65*
1.6.	grunty pod stawami	5	*0,06*
1.7.	rowy	116	*1,43*
2.	**Grunty leśne oraz zadrzewione**	**4603**	***34,11***
2.1.	lasy	4569	*99,26*
2.2.	grunty zadrzewione i zakrzewione	34	*0,74*
3.	**Grunty zabudowane i zurbanizowane**	**641**	***4,75***
3.1.	tereny mieszkaniowe	119	*18,56*
3.2.	tereny przemysłowe	56	*8,74*
3.3.	inne tereny zabudowane	19	*2,96*
3.4.	zurbanizowane tereny niezabudowane	7	*1,09*
3.5.	tereny rekreacyjne i wypoczynkowe	19	*2,96*
3.6.	tereny komunikacyjne	418	*65,21*
3.6.1.	drogi	316	*75,60*
3.6.2.	tereny kolejowe	37	*8,85*
3.6.3.	inne tereny komunikacyjne	65	*15,55*
3.7.	użytki kopalne	3	*0,47*
4.	**Grunty pod wodami**	**74**	***0,55***
4.1.	powierzchniowymi płynącymi	67	*90,54*

4.2.	powierzchniowymi stojącymi	7	*9,46*
5.	**Użytki ekologiczne**	**0**	***0,00***
6.	**Nieużytki**	**40**	***0,30***
7.	**Tereny różne**	**16**	***0,12***
	Powierzchnia ogólna gruntów	**13494**	***100,00***

Na podstawie analizy użytkowania terenów według danych z BDOT10k wynika, iż ponad 81% powierzchni terenów zabudowanych w gminie stanowią tereny zabudowy mieszkaniowej.

Tab. Struktura zabudowy

Rodzaj zabudowy	**%**
Mieszkaniowa - jednorodzinna	*76,64*
Mieszkaniowa - wielorodzinna	*4,91*
Handlowa	*0,96*
Inna, w tym usługowa	*11,74*
Przemysłowa i składowo-magazynowa	*5,76*

1.5. Ruch budowlany

Analiza ruchu budowlanego na podstawie decyzji o pozwoleniu na budowę w latach 2005–2015 pozwala stwierdzić, że ponad 72% ogółu wydanych pozwoleń na terenie gminy dotyczyło budynków mieszkalnych, a jeśli chodzi o miejscowość Święciechowa to budynki mieszkalne obejmowały ponad 75% decyzji. Ruch budowlany w miejscowości gminnej obejmował około 40% wszystkich wydanych pozwoleń. Średniorocznie w gminie wydawanych było około 38 pozwoleń na budowę budynków mieszkalnych. Stan ten przekładał się bezpośrednio na efekty budownictwa mieszkaniowego w poszczególnych latach. W tym samym okresie średnioroczny przyrost nowych mieszkań oddanych do użytku na terenie gminy wyniósł 28 mieszkań.

Miejscowość	Rodzaje budynków					Ogółem
	mieszkalne	gospodarczo -garażowe	usługowe	przemysłowe magazynowe	pozostałe	
Długie Nowe	12	4				16
Długie Stare	22	7		1	1	31
Gołanice	21	8		1	1	31
Henrykowo	48	6		1		55
Krzycko Małe	3	1				4
Lasocice	39	8		14	1	62
Niechłód	8	4				12
Piotrowice	8	1				9
Przybyszewo	28	18	5	5	1	57
Strzyżewice	57	7	2	5		71
Święciechowa	171	35	5	15	1	227
Trzebiny	1	1				2
Gmina razem	**418**	**100**	**12**	**42**	**5**	**577**

1.6. Obowiązujące miejscowe plany zagospodarowania przestrzennego

\Na terenie gminy Święciechowa obecnie obowiązuje 30 miejscowych planów zagospodarowania przestrzennego wymienionych w poniższej tabeli.

L.p	Nazwa	Publikacja
1	Uchwala Rady Gminy Święciechowa Nr XVII/123/00 z 17.11.2000r.	Dz. Urz. Woj. Wlkp. Nr 90 poz. 1188 z 2000 r.
2	Uchwala Rady Gminy Święciechowa Nr XVII/124/00 z 17.11.2000 r.	Dz. Urz. Woj. Wlkp. Nr 90 poz. 1188 z 2000 r.
3	Uchwala Rady Gminy Święciechowa Nr XVII/125/00 z 17.11.2000 r.	Dz. Urz. Woj. Wlkp. Nr 90 poz. 1190 z 2000 r.
4	Uchwala Rady Gminy Święciechowa Nr XVII/126/00 z 17.11.2000 r.	Dz. Urz. Woj. Wlkp. Nr 90 poz. 1191 z 2000 r.
5	Uchwala Rady Gminy Święciechowa Nr XVII/127/00 z 17.11.2000r.	Dz. Urz. Woj. Wlkp. Nr 90 poz. 1192 z 2000 r.
6	Uchwała Rady Gminy Święciechowa Nr XVII/128/00 z 17.11.2000r.	(Dz. Urz. Woj. Wlkp. Nr 90 poz. 1193 z 2000 r.
7	Uchwała Rady Gminy Święciechowa Nr XXII/164/01 z 28.06.2001r.	Dz. Urz. Woj. Wlkp. Nr 94 poz. 1830 z 2001 r.
8	Uchwala Rady Gminy Święciechowa Nr XXIII/174/01 z 12.09.2001r.	Dz. Urz. Woj. Wlkp. Nr 125 poz. 2447 z 2001 r.
9	Uchwała Rady Gminy Święciechowa Nr VII/61/03 z 29.07.2003r.	Dz. Urz. Woj. Wlkp. Nr 148 poz. 2793 z 2003 r.
10	Uchwała Rady Gminy Święciechowa Nr VII/62/03 z 29.07.2003r.	Dz. Urz. Woj. Wlkp. Nr 148 poz. 2794 z 2000 r.
11	Uchwała Rady Gminy Święciechowa Nr XI/64/03 z 07.10.2003 r.	Dz. Urz. Woj. Wlkp. Nr 175 poz. 3724 z 2003 r.
12	Uchwala Rady Gminy Święciechowa Nr IX/65/03 z 07.10.2003 r.	Dz. Urz. Woj. Wlkp. Nr 175 poz. 3275 z 2003 r.
13	Uchwala Rady Gminy Święciechowa Nr IX/66/03 z 07.10.2003 r.	Dz. Urz. Woj. Wlkp. Nr 175 poz. 3276 z 2003 r.
14	Uchwała Rady Gminy Święciechowa Nr IX/67/03 z 07.10.2003 r.	Dz. Urz. Woj. Wlkp. Nr 175 poz. 3277 z 2003 r.
15	Uchwała Rady Gminy Święciechowa Nr XVI/113/04 z 13.10.2004 r.	Dz. Urz. Woj. Wlkp. Nr 161 poz. 3453 z 2004 r.
16	Uchwała Rady Gminy Święciechowa Nr XVI/115/04 z 13.10.2004 r.	Dz. Urz. Woj. Wlkp. Nr 161 poz. 3455 z 2004 r.
17	Uchwała Rady Gminy Święciechowa Nr XXII/157/05 z 23.06.2005 r.	Dz. Urz. Woj. Wlkp. Nr 126 poz. 3423 z 2005 r.
18	Uchwała Rady Gminy Święciechowa Nr XXV/174/05 z 24.11.2005 r.	Dz. Urz. Woj. Wlkp. Nr 4 poz. 48 z 2006 r.
19	Uchwała Rady Gminy Święciechowa Nr IV/28/2007 z 31.01.2007 r.	Dz. Urz. Woj. Wlkp. Nr 40 poz. 1008 z 2007 r.
20	Uchwała Rady Gminy Święciechowa Nr VIII/54/2007 z 30.06.2007	Dz. Urz. Woj. Wlkp. Nr 126 poz. 2891 z 2007 r.
21	Uchwała Rady Gminy Święciechowa Nr IX/62/2007 z 27.09.2007 r.	Dz. Urz. Woj. Wlkp. Nr 166 poz. 3634 z 2007 r.

31

22	Uchwała Rady Gminy Święciechowa Nr XIV/108/2008 z 24.04.2008 r.	Dz. Urz. Woj. Wlkp. Nr 101 poz. 1895 z 2008 r.
23	Uchwała Rady Gminy Święciechowa Nr XVIII/130/2008 z 21.10.2008 r.	Dz. Urz. Woj. Wlkp. Nr 235 poz. 4020 z 2008 r.
24	Uchwała Rady Gminy Święciechowa Nr XXXII/231/2010 z 28.06.2010 r.	Dz. Urz. Woj. Wlkp. Nr 217 poz. 3947 z 2010 r.
25	Uchwała Rady Gminy Święciechowa Nr VIII/64/2011 z 27.09.2011 r.	Dz. Urz. Woj. Wlkp. poz. 675 z 2012 r.
26	Uchwała Rady Gminy Święciechowa Nr XV/128/2012 z 15.06.2012 r.	Dz. Urz. Woj. Wlkp. poz. 717 z 2013 r.
27	Uchwała Rady Gminy Święciechowa Nr XI/67/2015 z 29.10.2015 r.	Dz. Urz. Woj. Wlkp. poz. 6504 z 2015 r.
28	Uchwała Rady Gminy Święciechowa Nr XXXVI/293/2014 z 23.10.2014 r.	Dz. Urz. Woj. Wlkp. poz. 6319 z 2014 r.
29	Uchwała Rady Gminy Święciechowa Nr XXIII/171/2016 z 24.11.2016 r.	Dz. Urz. Woj. Wlkp. poz. 7225 z 2016 r.
30	Uchwała Rady Gminy Święciechowa Nr XXIV/182/2016 z 20.12.2016 r.	Dz. Urz. Woj. Wlkp. poz. 8236 z 2016 r.

Na terenie gminy zostały podjęte uchwały sprawie opracowania i są w trakcie opracowania następujące miejscowe plany zagospodarowania przestrzennego:

- Uchwała Rady Gminy Święciechowa nr XVII/83/2015 z dnia 26 listopada 2015 r. w sprawie: przystąpienia do sporządzenia miejscowego planu zagospodarowania przestrzennego wschodniej części gminy Święciechowa - rejon granicy z Miastem Leszno, Gminą Lipno i planowanego głównego węzła drogi ekspresowej - S5, w granicach określonych na załączniku graficznym.
- Uchwała Rady Gminy Święciechowa Nr XVI/109/2016 z dnia 17 marca 2016 r. w sprawie: przystąpienia do sporządzenia zmiany miejscowego planu zagospodarowania przestrzennego w miejscowości Święciechowa przyjętego Uchwałą Rady Gminy Święciechowa Nr XVII/127/2000 z dnia 17 listopada 2000 r.
- Uchwała Nr XXIV/183/2016 Rady Gminy Święciechowa z dnia 20 grudnia 2016 r. w sprawie przystąpienia do sporządzenia zmiany miejscowego planu zagospodarowania przestrzennego dla terenu położonego w miejscowości Strzyżewice gmina Święciechowa zatwierdzonego uchwałą Nr XVI/1152/2004 z dnia 13.10.2004 w granicach określonych na załączniku graficznym.

1.7. Ustalenia dotyczące gminy Święciechowa wynikające z ustaleń „Planu Zagospodarowania Przestrzennego Województwa Wielkopolskiego"

Plan Zagospodarowania Przestrzennego Województwa Wielkopolskiego został przyjęty uchwałą Nr XLVI / 690 / 2010 Sejmiku Województwa Wielkopolskiego z dnia 26 kwietnia 2010 r. (Dz. Urz. Woj. Wlkp. Nr 155 / 2010, poz. 2953).

W Planie przyjęto nadrzędną zasadę, że przyszłe, nie ujęte w Planie, inwestycje celu publicznego o znaczeniu lokalnym i ponadlokalnym mogą być zlokalizowane na terenie województwa wielkopolskiego, przy zachowaniu działań minimalizujących ewentualne negatywne oddziaływanie i skutki planowanej inwestycji oraz łagodzących kolizje z docelowymi funkcjami terenów.
Lokalizacje urządzeń infrastruktury technicznej oraz przebiegi planowanych inwestycji liniowych mają charakter kierunkowy i stanowią ilustrację zasad rozwoju systemu.
Plan województwa, prezentując rozmieszczenie inwestycji liniowych, wskazuje tylko orientacyjny ich przebieg, poprzez określenie punktów, które inwestycja ma połączyć lub miejsc przecięcia sieci.
Ustalanie lokalizacji szczegółowej należy do zakresu działania samorządu lokalnego oraz innych organów na podstawie przepisów szczególnych.

2. Stan ładu przestrzennego i wymogów jego ochrony.

2.1. Struktura funkcjonalno przestrzenna Gminy

Układ osadniczy gminy ukształtowany został w wyniku wielowiekowych procesów społecznych i gospodarczych. Ukształtowana została hierarchia poszczególnych jednostek, wymagająca obecnie przemian jakościowych w kierunku nowej, bardziej dynamicznej koncepcji rozwoju.
W strukturze przestrzennej Gminy wyróżniają się trzy strefy:

- północna: rolno – leśna, obejmująca obręby: Gołanice, Krzycko Małe, Niechłód, Piotrowice i północne części obrębów Trzebin i Święciechowy,
- południowa: leśno – rolna, położona na południe od linii kolejowej relacji Ostrów Wlkp. - Głogów, obejmująca południowe części obrębów Długie Stare i Lasocice oraz Przybyszewo i Henrykowo,
- środkowa - rolnicza.

Wsie zwarte występują w strefie rolniczej, przysiółki w południowej strefie leśno – rolnej. W formach zabudowy wiejskiej wyróżniają się liczne budowle i zespoły zabytkowe (np. pałac w Przybyszewie). Istnieją dobrze, a nawet wzorowo utrzymane fermy i osiedla po PGR – owskie, powstałe w latach 60 – tych i 70 – tych XX wieku.
W obszarze gminy w obrębie wsi dominuje głównie istniejąca, wielofunkcyjna zabudowa wiejska, w skład której wchodzi przede wszystkim: zabudowa mieszkaniowa jednorodzinna, zabudowa usługowa, zabudowa zagrodowa, zabudowa związana z drobną działalnością produkcyjną oraz obsługi rolnictwa.
Poza zabudową wielofunkcyjną, szczególnie zaś na terenach objętych ustaleniami miejscowych planów zagospodarowania przestrzennego występuje: zabudowa mieszkaniowa jednorodzinna, zabudowa mieszkaniowo-usługowa, zabudowa usługowa, zabudowa produkcyjna.
Na istniejący układ przestrzenny i funkcjonalny gminy główny wpływ wywierają:

- sąsiedztwo miasta Leszna,
- przebiegająca przez gminę droga krajowa nr 12,

33

- realizowana droga ekspresowa S-5 relacji Poznań – Wrocław,
- lotnisko Aeroklubu Polskiego, na terenie którego mieści się siedziba Centralnej Szkoły Szybowcowej. Aeroklub jest ważnym czynnikiem uwarunkowania rozwoju wpływającym na zagospodarowanie przestrzenne okolicy (ograniczenia wysokości obiektów).
- tereny o najwyższych walorach przyrodniczych - objęte ochroną prawną na podstawie ustawy o ochronie przyrody zajmują powierzchnię około 25,6 km² (GUS 2010), co stanowi około 19% całkowitej powierzchni gminy.

2.2. System osadniczy w Gminie

Gmina Święciechowa ma stabilny, ukształtowany przez wieki i nie zaburzony układ osadniczy z centrum w Święciechowie. Tworzy ją 12 sołectw , 1 przysiółek i 1 osada.

Zaludnienie poszczególnych miejscowości jest mocno zróżnicowane – od 10 osób do ok. 2,9 tys. mieszkańców. Zróżnicowany jest również poziom wyposażenia poszczególnych miejscowości w podstawowe usługi. Handel, usługi, drobna wytwórczość mieści się głównie we wsi Święciechowa. Święciechowa jest lokalnym ośrodkiem obsługi rolnictwa, pełni funkcję ośrodka administracyjnego, kulturalnego, oświatowego oraz podstawowej opieki zdrowotnej.

2.3. Ochrona konserwatorska

Na terenie Gminy występują następujące obszary podlegające ochronie konserwatorskiej:

- zespół budowlany i założenie urbanistyczne miejscowości Święciechowa wpisane do rejestru zabytków pod numerem 1210A,
- obszar historycznego układu architektoniczno-przestrzennego miejscowości Gołanice oraz krajobrazu kulturowego w formie stref ochrony konserwatorskiej wokół jeziora Krzyckiego wpisany do rejestru zabytków województwa leszczyńskiego pod numerem rejestru 1214/A.
- obszar historycznego układu architektoniczno-przestrzennego miejscowości Krzycko Małe oraz krajobrazu kulturowego w formie stref ochrony konserwatorskiej wokół jeziora Krzyckiego wpisany do rejestru zabytków pod numerem rejestru 1213/A.

Realizacja obiektów na wyżej wymienionych terenach wymaga szczególnej staranności i dbałości w zakresie rozwiązań projektowych i zastosowanych materiałów oraz dostosowania do historycznej zabudowy miejscowości.

3. Stan środowiska w tym stan rolniczej i leśnej przestrzeni produkcyjnej, wielkości i jakości zasobów wodnych oraz wymogów ochrony środowiska, przyrody i krajobrazu, w tym krajobrazu kulturowego

Informacje dotyczące charakterystyki poszczególnych komponentów środowiska przyrodniczego, powiązania obszaru opracowania z otoczeniem, a w szczególności: położenie na tle przyrodniczych obszarów chronionych, w układzie zlewni hydrograficznych oraz struktur hydrogeologicznych.

3.1. Położenie, rzeźba terenu

Według podziału geomorfologicznego Niziny Wielkopolskiej (B. Krygowski, 1961) gmina Święciechowa leży w granicach regionu - Wysoczyzna Leszczyńska. Przez Wysoczyznę Leszczyńską przebiega linia fazy leszczyńskiej zlodowacenia północnego, czego skutkiem jest zróżnicowana rzeźba terenu. Część północną cechuje rzeźba młodoglacjalna, natomiast część południowa, to zdenudowana powierzchnia moreny dennej o niezbyt dużych deniwelacjach terenu. Pagórki moreny czołowej zajmujące niewielki fragment na południowy zachód od jeziora Krzycko Wielkie. Spadki w części krawędziowej przekraczają 15 %. Krawędź miejscami przecinają liczne dolinki erozyjne o deniwelacjach od 10 – 20 m.

Wysoczyznę morenową w północnej części gminy, znajdującą się w granicach zasięgu ostatniego zlodowacenia charakteryzuje nieco bardziej urozmaicony charakter rzeźby. Rozcinają ją dwie rynny glacjalne o przebiegu południkowym. Jedną z nich zajmuje jezioro Krzycko Wielkie oraz Rów Krzycki, natomiast drugą, Rów Święciechowski. Obszary wysoczyznowe położone poza zasięgiem ostatniego zlodowacenia mają łagodniejszy charakter rzeźby. Wysoczyzna występuje tu w postaci podłużnego ostańca erozyjnego wyniesionego ca 100 – 105 m n.p.m. o przebiegu SW-NE, zajmującego centralną część gminy. Otaczają go równiny sandrowe, oraz w części południowej obniżenie dolinne Rowu Polskiego. W strefie krawędziowej spadki wynoszą od 1 do 10% po stronie południowej i od 1,5 do 3% po stronie północnej. Powierzchnie wysoczyznowe w partiach krawędziowych zostały porozcinane przez dolinki denudacyjne.

Równiny sandrowe obejmują północno – zachodnią i południowo – wschodnią część gminy. Ukształtowały się u wylotu rynien glacjalnych wskutek płynięcia wód lodowcowych. Równiny te przecinają cieki wodne: Rów Krzycki, Rów Święciechowski i Rów Strzyżewicki.

Dolina Rowu Polskiego zajmuje południową część gminy. Wykształciły się tu dwa poziomy terasowe: terasa denna i terasa środkowa. Terasa denna to najniższe zalewowe partie doliny położone na wysokości ca 80,0 – 82,3 m. n.p.t. i wyniesione od 1 do 2 m ponad średni poziom wody w rzece. Jest ona poprzecinana licznymi rowami melioracyjnymi. Terasa środkowa wyniesiona ca 82,0 – 85,0 m n.p.t. jest dość rozległa i miejscami osiąga szerokość 1,5 km. W południowo - zachodniej części gminy dolina Rowu Polskiego rozszerza się, a powierzchnia terasy środkowej zmniejsza się, zajmując tam wąski pas 250 – 350 m, oddzielony stromą skarpą od ostańca wysoczyznowego. Na jej powierzchni występują liczne wydmy.

3.2. Geologia i gleby

Gmina Święciechowa leży w obrębie monokliny przedsudeckiej. Głębokie podłoże tworzy platforma paleozoiczna, na której zalegają młodsze skały osadowe – mezozoiczne, głównie iłowce i piaski jury dolnej. Na utworach mezozoicznych położona jest seria osadów: paleogenu (oligocen) i neogenu (miocen, pliocen) o łącznej miąższości dochodzącej do 200 m, a nad nimi osady czwartorzędowe. Są to utwory plejstoceńskie – zlodowacenia środkowopolskiego i północnopolskiego oraz holoceńskie.

Osady plejstoceńskie to:

- glina zwałowa w części północnej i centralnej, na obszarach wysoczyznowych;
- piaski i żwiry wodnolodowcowe tworzące w większości powierzchnie sandrowe;
- piaski, żwiry, muły i mady rzeczne występujące w obrębie terasy nadzalewowej dolin rzecznych Rowu Polskiego i Krzyckiego.

Osady holoceńskie to:
- piaski, żwiry, mułki rzeczne występujące na terenie całej gminy wzdłuż cieków wodnych, dominują w dolinie Rowu Polskiego;
- namuły występujące w dolinach rzecznych i obniżeniach bezodpływowych, głównie na południu gminy;
- torfy występujące dość licznie w dolinie Rowu Polskiego.

Przestrzenne rozmieszczenie typów i gatunków gleb ma ścisły związek z rozmieszczeniem przestrzennym skał macierzystych. Gleby gminy Święciechowa należą do przeciętnych. Ogólny wskaźnik waloryzacji rolniczej przestrzeni produkcyjnej dla gminy wynosi 65,6 pkt. Dla porównania; dla powiatu leszczyńskiego – 65,7 pkt (gminy w powiecie od 53,7 do 81,8), a dla woj. wielkopolskiego wynosi on 63,4 pkt (gminy w województwie od 41,4 do 94,9 pkt).
Wśród gruntów ornych gleby słabe klasy V i VI stanowią 48%. Gleby klasy IV stanowią 33%, a pozostałe 19% to gleby klasy III i II; gleby klasy II to zaledwie 0,03%. Nie występują w ogóle gleby klasy I.

Jeśli chodzi o użytki zielone to ponad 65% stanowią gleby klasy IV, nieco ponad 28% gleby klasy V i VI. Reszta (6,4%), to gleby klasy III.

W odróżnieniu od klas bonitacyjnych, które w przybliżeniu oddają ogólną wartość produkcyjną gleb w naturalnych warunkach gospodarowania, pełną rolniczą ich przydatność określają kompleksy rolniczej przydatności. Określając ogólnie stopień funkcjonalnej przydatności gleb, to:
- kompleksy glebowe od 2-5 i 8 zaliczyć można do terenów korzystnych dla produkcji rolnej (stanowią nieco ponad 46 %),
- kompleksy 6, 7, 9 mało przydatne dla produkcji rolnej, korzystne dla rozwoju funkcji pozarolniczych (niecałe 54 %).

3.3. Flora i fauna

Obszary o małej przydatności rolniczej w znacznej części zajmują kompleksy leśne. W rejonie Henrykowa znajduje się fragment większego kompleksu leśnego rozciągającego się na wschód od Leszna. Przeważają tu drzewostany starsze niż 40 lat, głównie borów mieszanych świeżych oraz lasów mieszanych świeżych. W południowej części, gdzie równina sandrowa przechodzi w obszar dolinny Rowu Polskiego pojawiają się siedliska wilgotne i mokre.
Nieco mniejszym kompleksem leśnym jest tzw. Las Strzyżewicki. Porasta on równinę sandrową. Drzewostan stanowi głównie bór mieszany świeży, częściowo ze starszym, ponad 40 – letnim

drzewostanem. Podobny charakter cechuje niewielki kompleks leśny porastający fragment terasy środkowej Rowu Polskiego, położony na zachód od Henrykowa.

Lasy leżące na południe od Przybyszewa i Długich Starych porastają obniżenie dolinne Rowu Polskiego. Są to siedliska wilgotne i mokre, z lasami wilgotnymi oraz olsami. Dość znaczną część stanowią drzewostany starsze, powyżej 40 lat.

Lasy na południe od Długich Nowych porastają skarpę wysoczyznową. Przeważają tam lasy na siedliskach świeżych (bór mieszany świeży, las mieszany świeży, bór świeży) z drzewostanami powyżej 40 lat.

Na północny zachód od Święciechowy przeważają lasy o siedliskach świeżych, lokalnie wilgotnych. W większości są to drzewostany starsze (powyżej 40 lat).

Na południe od Piotrowic i Niechłodu występują lasy na siedliskach świeżych, a więc bór mieszany świeży i las mieszany świeży. Lokalnie w zachodniej części tego kompleksu pojawiają się siedliska wilgotne (las mieszany wilgotny, las wilgotny, ols jesionowy). Przeważają drzewostany starsze (powyżej 40 lat).

Pozostałe lasy to niewielkie fragmenty kompleksów rejonu Jezierzyc Kościelnych i Włoszakowic o siedliskach głównie świeżych i drzewostanach o zróżnicowanym wieku.

Niezwykle cenne z punktu widzenia funkcjonowania środowiska przyrodniczego są zbiorowiska zaroślowe. Są to: wikliny nadrzeczne, zarośla śródpolne (tarninowo – głogowe, występujące na miedzach, skarpach dróg, obrzeżach lasów), które są wynikiem naturalnej sukcesji.

Ważną grupę stanowi zieleń urządzona, do której można zaliczyć: zieleń cmentarną, zadrzewienia przydrożne, śródpolne i wzdłuż cieków, a także parki wiejskie. Parki wiejskie znajdują się w Święciechowie, Gołanicach, Trzebinach, Przybyszewie, Długich Starych, Niechłodzie i Krzycku Małym.

Lasy poza funkcją gospodarczą pełnią funkcje ekologiczne zapewniające stabilizację obiegu wody w przyrodzie, ochronę gleb przed erozją, wpływają na kształtowanie klimatu, oraz na stan powietrza atmosferycznego. Lasy i pozostała zieleń pełnią też funkcję społeczną poprzez kształtowanie korzystnych warunków zdrowotnych, rekreacyjnych, a także edukacyjnych. Łącznie z wodami oraz obiektami kulturowymi sprzyjają rozwojowi turystyki i rekreacji. Pełnią ważną rolę krajobrazową.

Świat zwierzęcy na terenie gminy Święciechowa, to gatunki związane z terenami rolno leśnymi i siedliskami ludzkimi, typowe dla terenów nizinnych. W części północno - zachodniej i południowej dobrze rozpoznana jest awifauna. Zostało wykonane opracowanie dotyczące obszarów ważnych dla ptaków w okresie gniazdowania oraz migracji na terenie województwa wielkopolskiego.[1] Ostoje ptaków wyznaczano niezależnie od istniejących już obszarowych form ochrony przyrody. Północno – zachodni fragment gminy, to obszar ważny dla ptaków „Pojezierze Sławskie". Występują tu lęgowiska rzadkich gatunków ptaków: bąk, bączek, czapla siwa, bocian biały, łabędź niemy, gęgawa, kania czarna, kania ruda, bielik, błotniak stawowy, żuraw. Jest to również miejsce

[1] Wylegała P., Kuźniak S., Dolata P. T. „Obszary ważne dla ptaków w okresie gniazdowania i migracji na terenie województwa wielkopolskiego." Poznań 2008.

koncentracji ptaków w okresie migracji gromadzące kilka tysięcy gęsi, kaczek i łysek, m.in. głowienka, czernica, gągoł, łyska. Granice opisanego obszaru ważny dla ptaków pokrywają się z przyrodniczymi obszarami objętymi ochrona prawą (PPK i Natura 2003-OSO Pojezierze Sławskie). Południowy fragment gminy to obszar ważny dla ptaków „Tarnowskie Łąki". Występują tu lęgowiska bielika, żurawia, błotniaka stawowego, błotniaka łąkowego, trzmielojada. Jest to równi4eż miejsce koncentracji perkozów, łysek, kaczek i gęsi w okresie przelotu wiosennego oraz siewek. Omawiany obszar leży w granicach obszaru chronionego krajobrazu, „III Krzywińsko – Osieckiego wraz z zadrzewieniami gen. Dezyderego Chłapowskiego i kompleksem leśnym Osieczna – Góra". Należy dodać, że wymienione gatunki ptaków dotyczą całych obszarów ważnych dla ptaków, których tylko niewielkie fragmenty znajdują się w granicach gminy.

3.4. Środowisko wodne

Charakterystykę wód powierzchniowych i podziemnych, a w szczególności sieć hydrograficzna, głębokość zalegania wód podziemnych oraz wyniki monitoringu wód.

3.4.1. Wody powierzchniowe

Sieć hydrograficzna gminy Święciechowa należy do systemu wodnego Odry. Przez gminę przebiega dział wodny oddzielający zlewnie: Krzyckiego Rowu, Baryczy i Warty.

Północno – zachodnia część gminy leżąca w zlewni Krzyckiego Rowu jest odwadniana przez dopływ spod Zbarzewa oraz liczne rowy melioracyjne.

Część południowo – wschodnia odwadniana jest do Baryczy poprzez Rów Polski, Kopanicę i jej dopływy: Dopływ spod Długiego Starego, Dopływ spod Lasocic, Święciechowski Rów, Strzyżewicki Rów, Dopływ w Henrykowie.

Drobny fragment północno – wschodni gminy jest odwadniany poprzez Samicę Leszczyńską, lewobrzeżny dopływ Kościańskiego Kanału Obry.

Zgodnie z wymogami Ramowej Dyrektywy Wodnej podstawowym elementem w gospodarowaniu wodami jest jednolita część wód (JCW).

Jednolite części wód powierzchniowych wg ustawy Prawo Wodne definiuje się jako oddzielny i znaczący element wód powierzchniowych, między innymi taki jak: struga, strumień, potok, rzeka, kanał lub ich części. Jednolite części wód dzielimy na naturalne oraz silnie zmienione, których charakter został w znacznym stopniu zmieniony w następstwie fizycznych przeobrażeń, będących wynikiem działalności człowieka lub sztuczne, powstałe w wyniku działalności człowieka. Ww. podział znajduje swoje odzwierciedlenie w klasyfikacji jakości wód – dla naturalnych jednolitych części wód określa się ich stan ekologiczny, podczas gdy dla silnie zmienionych i sztucznych – potencjał ekologiczny.

Stan ekologiczny jednolitych części wód powierzchniowych klasyfikuje się przez nadanie jednolitej części wód jednej z pięciu klas jakości wód: I – bardzo dobry, II – dobry, III - umiarkowany, IV – słaby, V – zły.

Potencjał ekologiczny jednolitych części wód powierzchniowych klasyfikuje się przez nadanie jednolitej części wód jednej z pięciu klas jakości wód: I – maksymalny, II – dobry, III - umiarkowany, IV – słaby, V – zły.

Stan jednolitych części wód ocenia się poprzez porównanie wyników klasyfikacji potencjału/stanu ekologicznego i stanu chemicznego. Jednolita część wód może być oceniona jako będąca w „dobrym stanie", jeśli jednocześnie jej potencjał/stan ekologiczny jest sklasyfikowany przynajmniej jako dobry, a stan chemiczny sklasyfikowany jest jako „dobry". W pozostałych przypadkach, jednolitą część wód ocenia się jako będącą w stanie złym.

Gmina Święciechowa leży w granicach ośmiu JCWP, które scharakteryzowano na podstawie „Planu gospodarowania wodami na obszarze dorzecza Odry" (Dz.U. z dnia 6 grudnia 2016 r., poz. 1967). Dla wszystkich JCWP celem środowiskowym jest dobry stan/potencjał ekologiczny, dobry stan chemiczny

- Krzycki Rów do Dopływu ze Wschowy z jeziorem Krzyckim Wielkim (kod: RW600017154332), to JCWP silnie zmieniona o złym stanie, zagrożona nieosiągnięciem celów środowiskowych. W ramach JCWP wydzielono JCWP jeziorną – Jezioro Krzyckie Wielkie (kod: LW10001). W zlewni JCWP występuje presja komunalna. W programie działań zaplanowano działania podstawowe, obejmujące uporządkowanie gospodarki ściekowej, które są wystarczające, aby zredukować tę presję w zakresie wystarczającym dla osiągnięcia dobrego stanu. Z uwagi jednak na czas niezbędny dla wdrożenia działań, a także okres niezbędny, aby wdrożone działania przyniosły wymierne efekty, dobry stan będzie mógł być osiągnięty do roku 2021.
- Samica (kod: RW600017156429), to JCWP silnie zmieniona o złym stanie, zagrożona nieosiągnięciem celów środowiskowych. W zlewni JCWP występuje presja rolnicza. W programie działań zaplanowano wszystkie możliwe działania mające na celu ograniczenie tej presji tak, aby możliwe było osiągnięcie wskaźników zgodnych z wartościami dla dobrego stanu. Z uwagi jednak na czas niezbędny dla wdrożenia działań, a także okres niezbędny, aby wdrożone działania przyniosły wymierne efekty, dobry stan będzie mógł być osiągnięty do roku 2027.
- Rów Polski od Rowu Kaczkowskiego do Baryczy (kod: RW6000191489), to JCWP silnie zmieniona o złym stanie, zagrożona nieosiągnięciem celów środowiskowych. W zlewni JCWP występuje presja rolnicza i niska emisja. W celu ograniczenia presji niskiej emisji w programie działań zaplanowano działanie: weryfikacja programów ochrony środowiska dla gmin, mające na celu szczegółowe rozpoznanie i w rezultacie ograniczenie tej presji tak, aby możliwe było osiągnięcie wskaźników zgodnych z wartościami dla dobrego stanu. W programie działań zaplanowano także wszystkie możliwe działania mające na celu ograniczenie presji rolniczej tak, aby możliwe było osiągnięcie wskaźników zgodnych z wartościami dla dobrego stanu. Z uwagi jednak na czas niezbędny dla wdrożenia tych działań, następnie konkretnych działań naprawczych, a także okres niezbędny, aby wdrożone działania przyniosły wymierne efekty, dobry stan będzie mógł być osiągnięty do roku 2027.

- Rów Święciechowski (kod: RW60001714886), Rów Strzyżewicki (kod: RW600017148849), Dopływ spod Długiego Starego (kod: RW600017148892), Dopływ z Lasocic (kod: RW60001714888), to JCWP naturalne o złym stanie, niezagrożone nieosiągnięciem celów środowiskowych.
- Dopływ w Henrykowie (kod: RW60001714882), to JCWP naturalna o dobrym stanie, niezagrożona nie osiągnięciem celów środowiskowych.

3.4.2. Wody podziemne

Głębokość zalegania pierwszego poziomu wód podziemnych nawiązuje do morfologii terenu. Płytkie zaleganie wód (0 - 1 m p. p. t) charakteryzuje obszary dolinne. Głębokość zalegania wód zwiększa się w miarę oddalania się od den dolin. Na obszarze wysoczyznowym zalegają one na głębokości ponad 2, a lokalnie ponad 5 m p. p. t.
W granicach gminy Święciechowa znajdują się fragmenty głównych zbiorników wód podziemnych. Są to: Zbiornik międzymorenowy Leszno (GZWP 305) i Sandr Leszno (GZWP 307). Sandr Leszno został szczegółowo rozpoznany i został zaproponowany obszar ochronny obejmujący cały zbiornik.
Monitoring wód podziemnych jest prowadzony dla jednolitych części wód podziemnych (JCWPd). Gmina Święciechowa leży w granicach dwóch JCWPd - GW600069 i GW600079.
Wg „Planu gospodarowania wodami na obszarze dorzecza Odry" (Dz. U. z dnia 6 grudnia 2016 r., poz. 1967) JCWPd GW600069 i GW600079 zostały ocenione jako niezagrożone nie osiągnięciem celów środowiskowych. Zarówno stan ilościowy jak i chemiczny został oceniony jako dobry. Dobry stan chemiczny i ilościowy JCWPd, oznacza dobry stan wód podziemnych. Dla spełnienia wymogu niepogarszania stanu takich wód, celem środowiskowym jest utrzymanie tego stanu. Można to osiągnąć między innymi poprzez zapobieganie lub ograniczanie dopływu zanieczyszczeń do wód podziemnych oraz zapewnienie równowagi pomiędzy poborem, a zasilaniem wód podziemnych.

3.5. Klimat

Według regionalizacji klimatycznej W. Okołowicza Gmina Święciechowa leży w obrębie regionu śląsko-wielkopolskiego, reprezentującego obszar przewagi wpływów oceanicznych. Amplitudy temperatur są mniejsze niż średnie w Polsce, wiosna wczesna i ciepła, długie lato, zima łagodna i krótka z nietrwałą pokrywą śnieżną. Wilgotność względna powietrza kształtuje się podobnie jak na obszarze całego kraju. Jeśli chodzi o zachmurzenie, to najwyższe wartości notuje się również w okresie jesienno – zimowym a najniższe we wrześniu i czerwcu.
Opady kształtują się nieco poniżej średniej krajowej. Roczna suma opadów wynosi około 550 mm. Podobnie jak na terenie całego kraju przeważają wiatry zachodnie. Prędkości wiatrów są

zróżnicowane, największe charakteryzują wiatry zachodnie, najmniejsze wiatry południowo – wschodnie.

Na charakter klimatu lokalnego na terenie gminy wpływa rzeźba terenu, sposób jego użytkowana, obecność wód, charakter szaty roślinnej.

Obszary wyniesione charakteryzują się wyrównanymi warunkami termicznymi, równomiernym nasłonecznieniem, małą wilgotnością i korzystną wymianą powietrza. Są zatem korzystne zarówno dla użytkowania rolniczego jak i dla osadnictwa.

Ciągi dolinne są miejscami gromadzenia i przemieszczania się mas chłodnego powietrza, charakteryzują się większą wilgotnością powietrza, niższymi temperaturami minimalnymi, skłonnością do mgieł i inwersji temperatur.

Tereny zalesione charakteryzują się dobrymi warunkami termicznymi i wilgotnościowymi o zmniejszonych dobowych wahaniach i nieco gorszymi warunkami solarnymi z uwagi na zacienienie.

Tendencje zmian klimatycznych w skali globalnej, to wzrost temperatury oraz częstotliwość i nasilenie zjawisk ekstremalnych. Ocieplanie spowodowane jest przede wszystkim zwiększającą się ilością gazów cieplarnianych wytwarzanych przez człowieka.

3.6. Jakość powietrza

Zanieczyszczeniem powietrza jest wprowadzenie do atmosfery substancji stałych, ciekłych lub gazowych w ilościach, które mogą ujemnie wpłynąć na zdrowie człowieka, klimat, przyrodę żywą, glebę, wodę lub spowodować inne szkody w środowisku. O stanie powietrza decyduje wielkość i przestrzenny rozkład emisji ze wszystkich źródeł.

Na terenie gminy Święciechowa źródłem emisji zanieczyszczeń powietrza jest emisja niska pochodząca ze spalania paliw do celów grzewczych (charakter sezonowy) oraz emisja ze źródeł mobilnych. Zanieczyszczenia pochodzące ze źródeł mobilnych dotyczą przede wszystkim najbliższego otoczenia drogi krajowej nr 12 oraz drogi powiatowej nr 4760P. W przypadku drogi ekspresowej nr 5 (w budowie), obliczenia wykonane na potrzeby raportu oddziaływania na środowisko wykazały, że zanieczyszczenia nie będą wykraczać poza linie rozgraniczające inwestycję.

Wojewódzki Inspektorat Ochrony Środowiska w Poznaniu opracował ocenę roczną jakości powietrza w województwie wielkopolskim dotyczącą roku 2015. Ocenę przeprowadzono w odniesieniu do stref określonych w rozporządzeniu Ministra Środowiska z dnia 2 sierpnia 2012 r. w sprawie stref, w których dokonuje się oceny jakości powietrza (Dz.U. 2012, poz. 914) - z uwzględnieniem kryteriów ustanowionych ze względu na ochronę zdrowia ludzi oraz ze względu na ochronę roślin. Strefą w omawianym przypadku jest obszar województwa, wyłączając aglomeracje o liczbie mieszkańców powyżej 250 tysięcy (aglomeracja poznańska) i miasta o liczbie mieszkańców powyżej 100 tysięcy (Kalisz), które stanowią odrębne strefy.

Wyniki oceny jakości powietrza w Wielkopolsce w roku 2015 przedstawiały się następująco.

Pod kątem ochrony zdrowia dla poziomu dopuszczalnego: dwutlenku siarki, dwutlenku azotu, tlenku węgla, benzenu i ołowiu oraz poziomu docelowego arsenu, kadmu i niklu strefę wielkopolską zaliczono do klasy A.

Ze względu na przekraczanie poziomów dopuszczalnych pyłu PM10 dla 24 godz. oraz pyłu PM2,5 strefę wielkopolską zaliczono do klasy C.

Przekroczenia poziomu docelowego dla benzo(a)pirenu zadecydowały o zaliczeniu strefy wielkopolskiej do klasy C.

Ze względu na stężenia ozonu określone dla poziomu docelowego strefę wielkopolską zaliczono do klasy A, a dla poziomu celu długoterminowego strefę zaliczono do klasy D2.

W oparciu o kryteria określone dla ochrony roślin, ze względu na poziom średnich rocznych stężeń dwutlenku siarki i tlenków azotu strefę wielkopolską zaliczono do klasy A, natomiast ze względu na określone poziomy dla ozonu: docelowy i celu długoterminowego, strefę wielkopolską zaliczono odpowiednio: do klasy A i D2.

Ozon jest zanieczyszczeniem wtórnym powstającym w większych stężeniach przy sprzyjających warunkach meteorologicznych, w atmosferze zawierającej substancje uczestniczące w procesie powstawania ozonu w troposferze (tlenki azotu, węglowodory). Pomiary ozonu (automatyczne) pod kątem ochrony zdrowia jak i ochrony roślin dla strefy wielkopolskiej w 2015 r. prowadzono na stacjach pomiarowych: w Borówcu (pow. poznański) i Krzyżówce (pow. gnieźnieński).

3.7. Klimat akustyczny

Wymagane standardy dotyczące klimatu akustycznego określa rozporządzenie Ministra Środowiska z dnia 14 czerwca 2007 roku w sprawie dopuszczalnych poziomów hałasu w środowisku (tj. Dz. U. z 2014 r., poz. 112). Rozporządzenie podaje dopuszczalny poziom hałasu dla poszczególnych rodzajów źródeł (dróg i linii kolejowych, linii elektroenergetycznych, startów, przelotów i lądowań statków powietrznych oraz pozostałych obiektów i grup źródeł hałasu) w stosunku do klas terenu wyróżnionych ze względu na sposób zagospodarowania i pełnione funkcje.

Klimat akustyczny na terenie gminy Święciechowa kształtuje głównie hałas komunikacyjny – drogowy, przede wszystkim w otoczeniu drogi krajowej nr 12 oraz drogi powiatowej nr 4760P. Przy drodze krajowej leżą: Strzyżewice, Lasocice, Długie Stare, Długie Nowe, a przy ww. drodze powiatowej – Święciechowa. Linia kolejowa w kierunku Głogowa, zważywszy na niewielki ruch pociągów (kilka par w ciągu doby) nie powoduje przekroczenia dopuszczalnych poziomów hałasu na terenach wymagających ochrony akustycznej znajdujących się w sąsiedztwie linii kolejowej.

Dla odcinka drogi krajowej nr 12 przebiegającego przez gminę zarządca drogi (GDDKiA) sporządził mapy akustyczne na podstawie natężenia ruchu pojazdów z GPR 2010 (generalny pomiar ruchu) dla długookresowych wskaźników L_{DWN} i L_N (mapy emisji i imisji, mapy wrażliwości hałasowej obszarów oraz mapy terenów zagrożonych hałasem).

Na terenie gminy Święciechowa, wzdłuż ww. drogi krajowej dominującym typem zabudowy jest zabudowa jednorodzinna oraz zabudowa zagrodowa (dotyczy wsi: Strzyżewice, Lasocice, Długie Stare i Długie Nowe).

Analiza map akustycznych wykazała, że liczba eksponowanych mieszkańców na ponadnormatywny hałas określony wskaźnikami L_{DWN} i L_N na terenie gminy wynosiła odpowiednio 703 i 630 według norm wówczas obowiązujących. Dla norm obecnie obowiązujących liczby te wynoszą odpowiednio: 128 i 340. Na ponadnormatywny hałas narażonych jest 5 obiektów związanych ze stałym pobytem dzieci i młodzieży (Lasocice, Długie Stare).

Wyniki najnowszego GPR 2015 wykazały niewielki spadek (o około 8%) natężenia ruchu w stosunku do GPR 2010. Udział pojazdów ciężkich w potoku ruchu pozostał na poziomie około 19%.

Analizy, wykonywane na potrzeby raportów oddziaływania na środowisko - w związku z przebudową drogi powiatowej nr 4760P (Leszno – Święciechowa - Włoszakowice) oraz budową I-go etapu obwodnicy miejscowości Święciechowa wykazały, że hałas generowany przez ruch pojazdów (prognoza) może powodować przekroczenie wartości dopuszczalnych na granicy terenów zabudowy mieszkaniowej, usytuowanych w bezpośrednim sąsiedztwie drogi (od 61 do 65 dBA w porze dziennej i 51 do 55 dBA w porze nocnej, przy natężeniu ruchu około 4,8 tys. poj./db). Obecnie dopuszczalne poziomy hałasu w środowisku wynoszą: LAeqD dla terenów III klasy – 65 dB, dla terenów II klasy 61 dB, natomiast LAeqN dla obu klas wynosi 56 dB.

W przypadku drogi ekspresowej S5 (w budowie) celu zachowania akustycznych standardów jakości środowiska na terenach objętych ochroną akustyczną planuje się budowę ekranów akustycznych, a także nałożono obowiązek zachowania rezerwy terenu pod ewentualne zabezpieczenia akustyczne, których konieczność zainstalowania może wynikać z analizy porealizacyjnej oraz wyników okresowych pomiarów poziomu hałasu wymaganych prawem.

W celu wyeliminowania hałasu powodowanego przez skutery wodne na Jeziorze Krzyckim Wielkim Rada Powiatu Leszczyńskiego w dniu 30 lipca 2015 r. podjęła uchwałę Nr VII/70/2015 w sprawie wprowadzenia ograniczeń i zakazów używania jednostek pływających napędzanych silnikami o napędzie spalinowym na Jeziorze Krzyckim (Dz.Urz. Województwa Wielkopolskiego z dnia 3 sierpnia 2015 r., poz. 4786).

3.8. Przyrodnicze obszary i obiekty chronione

Północna i południowo - wschodnia część gminy Święciechowa leży w granicach przyrodniczych obszarów chronionych. Są to:

- Przemęcki Park Krajobrazowy;
- Obszary chronionego krajobrazu: Przemęcko - Wschowski i kompleks leśny Włoszakowice, Kompleks leśny Śmigiel – Święciechowa, Krzywińsko – Osiecki wraz z zadrzewieniami gen. Dezyderego Chłapowskiego i kompleksem leśnym Osieczna – Góra;
- Obszar specjalnej ochrony ptaków Pojezierze Sławskie (kod: PLB300011).

3.8.1. Przemęcki Park Krajobrazowy

Parki krajobrazowe powołuje się ze względu na wartości przyrodnicze, historyczne i kulturowe oraz walory krajobrazowe w celu zachowania, popularyzacji tych wartości w warunkach zrównoważonego rozwoju. Przemęcki Park Krajobrazowy został utworzony w drodze rozporządzenia nr 115a/91 Wojewody Leszczyńskiego z dnia 25 listopada 1991 r. w sprawie Przemęckiego Parku Krajobrazowego (Dz. Urz. Woj. Lesz. z 1991 r. Nr 12, poz. 108). Kolejny akt prawny to: rozporządzenie Nr 3/96 Wojewody Leszczyńskiego z dnia 10 kwietnia 1996 r. zmieniającego rozporządzenie Wojewody Leszczyńskiego z dnia 25 listopada 1991 r. Nr 115a w sprawie powołania Przemęckiego Parku Krajobrazowego (Dz. Urz. Województwa Leszczyńskiego Nr 12, poz. 45) i obwieszczenie Dyrektora Wydziału Ochrony Środowiska Urzędu Wojewódzkiego w Lesznie z dnia 13 maja 1996 r. w sprawie ogłoszenia jednolitego tekstu rozporządzenia Wojewody Leszczyńskiego w sprawie powołania Przemęckiego Parku Krajobrazu (Dz. Urz. Województwa Leszczyńskiego nr 22, poz. 89). Fragment parku w granicach gminy nie stanowi terenu kluczowego ze względu na ochronę flory i fauny, a także z uwagi na walory krajobrazowe i kulturowe.

3.8.2. Obszary chronionego krajobrazu

Obszary chronionego krajobrazu powołuje się w celu ochrony terenów ze względu na wyróżniający się krajobraz o zróżnicowanych ekosystemach, wartościowych ze względu na możliwość zaspokajania potrzeb związanych z turystyką i wypoczynkiem lub pełniących funkcję korytarzy ekologicznych. Na terenie gminy Święciechowa są to:

- Obszar chronionego krajobrazu I Przemęcko - Wschowski i kompleks leśny Włoszakowice powołany w drodze rozporządzenia nr 82/92 Wojewody Leszczyńskiego z dnia 1 sierpnia 1992 r. w sprawie wyznaczenia obszarów chronionego krajobrazu na terenie województwa leszczyńskiego (Dz.Urz. Woj. Leszcz. Nr 11, poz. 131). Obszar ten obejmuje północno – zachodni fragment gminy.
- Obszar chronionego krajobrazu „Kompleks leśny Śmigiel – Święciechowa" ustanowiony Uchwałą Nr XXII/579/16 Sejmiku Województwa Wielkopolskiego z dnia 26 września 2016 w sprawie obszaru chronionego krajobrazu „Kompleks leśny Śmigiel – Święciechowa" (Dz. Urz. Woj. Wlkp. z 5.10.2016 r., poz. 5827). Uchwała wprowadza zakazy oraz zawiera ustalenia dotyczące czynnej ochrony ekosystemów. Omawiany obszar obejmuje północną część gminy.
- Obszar chronionego krajobrazu, „III Krzywińsko – Osiecki wraz z zadrzewieniami gen. Dezyderego Chłapowskiego i kompleksem leśnym Osieczna – Góra" został powołany w drodze rozporządzenia nr 82/92 Wojewody Leszczyńskiego z dnia 1 sierpnia 1992r. w sprawie wyznaczenia obszarów chronionego krajobrazu na terenie województwa leszczyńskiego. Obszar ten obejmuje południowo – wschodnią część gminy.

3.8.3. Natura 2000 - Obszary specjalnej ochrony ptaków Pojezierze Sławskie

Obszar wyznaczony został w drodze rozporządzenia Ministra Środowiska z 12 stycznia 2011 r. w sprawie obszarów specjalnej ochrony ptaków (Dz.U. Nr 25, poz. 133). Dla obszaru został ustanowiony plan zadań ochronnych Zarządzeniem Regionalnego Dyrektora Ochrony Środowiska w Poznaniu i Regionalnego Dyrektora Ochrony Środowiska w Gorzowie Wielkopolskim z dnia 14 stycznia 2014 r. w sprawie ustanowienia planu zadań ochronnych dla obszaru Natura 2000 Pojezierze Sławskie PLB300011 (Dz.Urz. z dnia 24 stycznia 2014 r., poz. 560). W planie zadań ochronnych zidentyfikowano potencjalne zagrożenia (istniejących nie stwierdzono) dla zachowania właściwego stanu ochrony gatunków, ptaków i siedlisk, będących przedmiotami ochrony obszaru Natura 2000. Potencjalne zagrożenia dotyczą w większości ptaków wodno – błotnych bytujących w sąsiedztwie wód. Wyjątek stanowi kania ruda, dla której siedliskiem są świetliste lasy liściaste i mieszane ze starodrzewami (również leśne polany) w sąsiedztwie otwartych pól, łąk, często w okolicach dolin rzek czy stawów, ale gniazduje również z dala od wody.

3.8.4. Pomniki przyrody

Ochroną w postaci pomników przyrody objęto okazałe drzewa oraz aleje drzew. Wykaz pomników przyrody zawiera poniższa tabela.

Lokalizacja	Opis
Rozporządzenie Nr 9/98 Wojewody Leszczyńskiego z dnia 8 grudnia 1998r. w sprawie uznania za pomniki przyrody (Leszczyńskiego z dn. 21 grudnia 1998 r. Nr 40, poz. 254)	
Długie Stare - park przy kościele	lipy drobnolistne - 5 drzew
Długie Stare-Trzebiny	aleja wielogatunkowa, składająca się z lip, dębów, jesionów i kasztanowców.
Gołanice – park	dęby szypułkowe - 5 drzew
Gołanice – park	lipa drobnolistna
Gołanice – park	lipa szerokolistna
Gołanice – park	lipa drobnolistna
Gołanice – park	klon srebrzysty
Gołanice – park	jesion wyniosły
Gołanice – park	sosna czarna
Gołanice – park	olsza czarna
Gołanice – park	olsza czarna
Krzycko Małe – park	dąb szypułkowy
Krzycko Małe – park	buk pospolity
Krzycko Małe – park	platan klonolistny
Krzycko Małe – park	lipa drobnolistna
Święciechowa – park	lipa drobnolistna
Święciechowa – park	klon srebrzysty
Święciechowa – park	klon srebrzysty
Święciechowa – park	kasztanowiec biały
Święciechowa – park	dąb szypułkowy
Święciechowa - przy kościele	lipy drobnolistne – 11 drzew
Trzebiny – park	dąb szypułkowy

Trzebiny – park	lipa drobnolistna
Trzebiny	aleja dębowa
Rozporządzenie Nr 39/2001 Wojewody Wielkopolskiego z dnia 5 listopada 2001 r. w sprawie uznania za pomniki przyrody i uchylenia ochrony nad niektórymi tworami przyrody (Dz. Urz. Woj. Wielkopolskiego z 2010 r. Nr 89 poz.1741)	
Leśnictwo Długie Stare - oddz. 224i	dąb szypułkowy
Leśnictwo Tarnowa Łąka - oddz. 124a	dąb szypułkowy
Leśnictwo Przybyszewo - oddz. 187f	dąb szypułkowy
Rady Gminy Święciechowa z dnia 25 lutego 2010r. W sprawie ustanowienia pomników przyrody (Dz. Urz. Woj. Wielkopolskiego z 2010 r. Nr 89 poz.1741)	
Nadleśnictwo Długie Stare - oddz. 214g	dąb szypułkowy
Nadleśnictwo Długie Stare - oddz. 214g	dąb szypułkowy
Nadleśnictwo Długie Stare -oddz. 215m	dąb szypułkowy
Nadleśnictwo Długie Stare -oddz. 215n	dąb szypułkowy
Nadleśnictwo Długie Stare -oddz. 218f	dąb szypułkowy
Nadleśnictwo Długie Stare -oddz. 218f	dąb szypułkowy
Nadleśnictwo Długie Stare - oddz. 219h	dąb szypułkowy

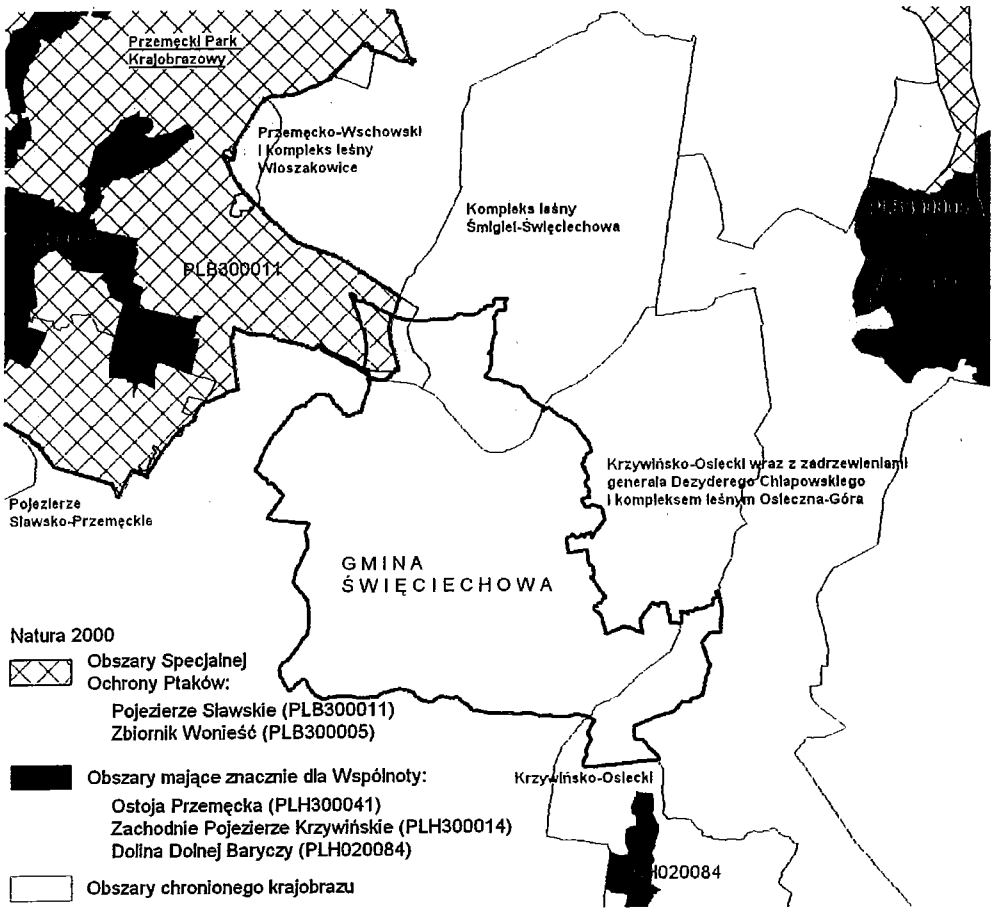

4. Stan dziedzictwa kulturowego i zabytków oraz dóbr kultury współczesnej.

4.1. Środowisko kulturowe

4.1.1. Informacje ogólne

Na terenie gminy Święciechowa znajdują się obiekty wpisane do rejestru, zewidencjonowane stanowiska archeologiczne w granicach stref ochrony stanowisk archeologicznych objęte ochroną w miejscowych planach zagospodarowania przestrzennego oraz obiekty znajdujące się w gminnej ewidencji zabytków.

4.1.2. Rys historyczny

Gminę cechuje ukształtowany przez długą historię rolniczy krajobraz kulturowy. Stolica gminy, Święciechowa, była przez większą część swojej historii miastem. Pierwsza wzmianka o miejscowości pochodzi z 1197 roku. Prawa miejskie Święciechowa utraciła w 1934r.Miejscowości w gminie mają na ogół formę ulicówek o dość zwartej zabudowie. Mało jest przysiółków pojedynczych zagród. Do wykazu zabytków wpisano 31 obiektów i układów przestrzennych w 7 miejscowościach (Gołanice, Henrykowo, Krzycko Małe, Niechłód, Przybyszewo, Trzebiny i Święciechowa), w 11 miejscowościach wyznaczono ogółem 17 stref ochrony konserwatorskiej i osi widokowych (Gołanice, Henrykowo, Krzycko Małe, Lasocice, Niechłód, Nowe Długie, Piotrowice, Przybyszewo, Stare Długie, Święciechowa i Trzebiny). Wszystkie działania inwestycyjne, modernizacyjne i remontowe w odniesieniu do obiektów zabytkowych i o walorach kulturowych wymagają, na podstawie przepisów szczególnych, zgody lub uzgodnienia z Państwową Służbą Ochrony Zabytków. W przypadku kolizji projektowanych inwestycji ze stanowiskami lub strefami archeologicznymi wymagana jest także zgoda tego organu przy czym koszty nadzoru i ewentualnych badań wykopaliskowych ponosi inwestor.

4.1.3. Obiekty objęte ochroną konserwatorską

Wszelkie działania w obrębie obiektów lub terenów objętych ochroną konserwatorską należy prowadzić w oparciu o Gminny Program Opieki nad Zabytkami w uzgodnieniu z Wojewódzkim Konserwatorem Zabytków.

Wykaz zabytków nieruchomych znajdujących się w gminnej ewidencji zabytków oraz ujętych w Programie Opieki nad Zabytkami Gminy Święciechowa na lata 2017 – 2020.

4.1.3.1. Zabytki nieruchome o najwyższym znaczeniu dla gminy wpisane do rejestru zabytków.

DŁUGIE STARE

ZESPÓŁ KOŚCIOŁA PAR. P.W. ŚW. MARCINA:

a. kościół, mur., XV w., rozbud. 1769 r., dobud. wieży 1809 r.,

Rejestr zabytków nr AK-I-11 a z dnia 12.12.1932 r.

b. brama, mur., poł. XVIII w.,

Rejestr zabytków nr 318/A z dnia 21.10.1968 r.

c. plebania, mur., 1848 r.,

Rejestr zabytków nr 1048/A z dnia 25.03.1970 r.

d. cmentarz przykościelny, 1 poł. XVIII w., k. XIX w.

Rejestr zabytków nr 1219/A z dnia 6.08.1991 r.

Zespół kościoła wpisany do księgi A rejestru zabytków Województwa Wielkopolskiego pod numerem rejestru 508/1-4/Wlkp/A z dnia 7 maja 2007 r.

ZESPÓŁ PAŁACOWO-FOLWARCZNY:

a. pałac, ob. szkoła, ul. Leszczyńska nr 1, mur., 2 poł. XIX w.,

Rejestr zabytków nr 1209/A z dnia 20.06.1991 r.

b. park, 2 poł. XIX w.,

Rejestr zabytków nr 1209/A z dnia 20.06.1991 r.

Zespół pałacowo-parkowy wpisany do księgi A rejestru zabytków Województwa Wielkopolskiego pod numerem rejestru 510/Wlkp/A z dnia 7 maja 2007 r.

folwark I, ul. Leszczyńska/Wiosenna:

c. obora, mur., pocz. XX w.,

Rejestr zabytków nr 1403/A z dnia 13.04.1993 r.

d. spichlerz, mur., 1903 r.,

Rejestr zabytków nr 1401/A z dnia 13.04.1993 r.

folwark II, Wiosenna:

e. obora (owczarnia), mur., 1896 r.

Rejestr zabytków nr 1402/A z dnia 13.04.1993 r.

Budynki folwarczne wpisane do księgi A rejestru zabytków Województwa Wielkopolskiego pod numerem rejestru 509//1-3/Wlkp/A z dnia 7 maja 2007 r.

GOŁANICE

UKŁAD ARCHITEKTONICZNO – PRZESTRZENNY MIEJSCOWOŚCI ORAZ KRAJOBRAZ KULTUROWY WOKÓŁ JEZIORA KRZYCKIEGO

Rejestr zabytków nr 1214/A z dnia 13.07.1991 r.

KOŚCIÓŁ PAR. P.W. ŚŚ. PIOTRA I PAWŁA, 1782 r.

Rejestr zabytków nr 45 z dnia 12.12.1932 r.

ZESPÓŁ DWORSKO-FOLWARCZNY:

a. dwór, mur., pocz. XIX w., dobud. pd. skrzydła bocznego pocz. XX w.,

Rejestr zabytków nr 323 z dnia 21.10.1968 r.

b. park, 1 poł. XIX w.,

Rejestr zabytków nr 1012/A z dnia 22.04.1987 r.

c. czworak, ob. dom nr 4, mur., 1 poł. XIX w.

Rejestr zabytków nr 323 z dnia 21.10.1968 r.

HENRYKOWO

KOMORA CELNA, ob. dom nr 8, mur., l. 20 XX w.

Rejestr zabytków nr 1017/A z dnia 23.06.1987 r.

KRZYCKO MAŁE

UKŁAD ARCHITEKTONICZNO – PRZESTRZENNY ORAZ KRAJOBRAZ KULTUROWY WOKÓŁ JEZIORA KRZYCKIEGO

Rejestr zabytków nr 1213/A z dnia 13.07.1991 r.

ZESPÓŁ KOŚCIOŁA PAR. P.W. NMP ŚNIEŻNEJ:

a. kościół, mur., 1892 r.,

Rejestr zabytków nr 1221/A z dnia 6.08.1991 r.

b. ogrodzenie z figurami świętych, mur., XVIII w. i ok. poł. XIX w.,

Rejestr zabytków nr 1221/A z dnia 6.08.1991 r.

c. cmentarz przykościelny, 1 poł. XVIII w.

Rejestr zabytków nr 1221/A z dnia 6.08.1991 r.

ZESPÓŁ DWORSKO-PARKOWY:

a. dwór, mur., 1855 r. rozbud. pocz. XX w.,

Rejestr zabytków nr 1678/A z dnia 3.04.1975 r.

b. park, ok. poł. XIX w.

Rejestr zabytków nr 1554/A z dnia 11.08.1995 r.

NIECHŁÓD

ZESPÓŁ KOŚCIOŁA PAR. P.W. WSZYSTKICH ŚWIĘTYCH:

a. kościół, drew., XVIII w.

Rejestr zabytków nr 1171/A z dnia 17.07.1970 r.

kościół wpisany do księgi A rejestru zabytków Województwa Wielkopolskiego pod numerem rejestru 821/Wlkp/A z dnia 27 października 2010 r.

b. cmentarz przykościelny z ogrodzeniem i kaplicą grobową rodziny Junosza-Bojanowskich, XVIII-XX w.

Rejestr zabytków nr 821/Wlkp/A z dnia 27.10.2010 r.

ZESPÓŁ DWORSKO-FOLWARCZNY:

a. dwór, mur., 1906–1908 r.,

Rejestr zabytków nr 1013/A z dnia 15.04.1987 r.

b. park, 2 poł. XIX w.,

Rejestr zabytków nr 1013/A z dnia 15.04.1987 r.

c. zabudowania folwarczne, XIX/XX w.

Rejestr zabytków nr 1013/A z dnia 15.04.1987 r.

Zespół dworsko-folwarczny wpisany do księgi A rejestru zabytków Województwa Wielkopolskiego pod numerem rejestru 513/Wlkp/A z dnia 11 maja 2007 r.

PRZYBYSZEWO

ZESPÓŁ DWORSKI:

a. dwór, mur., 4 ćw. XIX w.,

Rejestr zabytków nr 1026/A z dnia 10.02.1987 r.

b. park, XIX/XX w.

Rejestr zabytków nr 1026/A z dnia 10.02.1987 r.

Zespół dworsko-parkowy wpisany do księgi A rejestru zabytków Województwa Wielkopolskiego pod numerem rejestru 291/Wlkp/A z dnia 29 marca 2006 r.

ŚWIĘCIECHOWA

ZESPÓŁ BUDOWLANY I ZAŁOŻENIE URBANISTYCZNE, 1333–1936 r.

Rejestr zabytków nr 1210/A z dnia 16.07.1991 r.

KOŚCIÓŁ PAR. P.W. ŚW. JAKUBA AP., mur., 1 poł. XV w., przebudowany 1730–1750 r., zniszczony pożarem 1780 r., odbud. 1781–1798 r.

Rejestr zabytków nr 54 z dnia 12.12.1932 r.

ZESPÓŁ DWORSKO-PARKOWY, ul. Lasocicka 9:

a. dwór, mur., 2 poł. XIX w., rozbud. pocz. XX w.,

Rejestr zabytków nr 989/A z dnia 18.11.1985 r.

b. park krajobrazowy, 2 poł. XIX w.

Rejestr zabytków nr 989/A z dnia 18.11.1985 r.

WIATRAK KOŹLAK, drew., 1878 r.

Rejestr zabytków nr 1104/A z dnia 28.03.1988 r.

Wpisany do księgi A rejestru zabytków Województwa Wielkopolskiego pod numerem rejestru 400/Wlkp/A z dnia 10 sierpnia 2006 r.

TRZEBINY

ZESPÓŁ PAŁACOWO-FOLWARCZNY

a. pałac, mur., ok. 1680 r., przebud. 1870 r.,

Rejestr zabytków nr 556/A z dnia 2.05.1956 r.

b. park, XVIII-XIX w.,

Rejestr zabytków nr 556/A z dnia 2.05.1956 r.

c. obora, mur., 2 poł. XIX w.,

Rejestr zabytków nr 1405/A z dnia 15.04.1993 r.

d. obora z wozownią, mur., 1900 r.,

Rejestr zabytków nr 1405/A z dnia 15.04.1993 r.

e. stajnia ze spichlerzem, mur., ok. 1860–1870 r.,

Rejestr zabytków nr 1405/A z dnia 15.04.1993 r.

f. gorzelnia, mur., 1906 r.

Rejestr zabytków nr 1405/A z dnia 15.04.1993 r.

UKŁAD PRZESTRZENNY ZAŁOŻENIA PAŁACOWO-PARKOWEGO WRAZ Z ZABYTKOWYMI ALEJAMI I KOMPLEKSEM STAWÓW, 2 poł. XVII w.- pocz. XX w.

Rejestr zabytków nr 1643/A z dnia 14.10.1997 r.

4.1.3.2. Wykaz zabytków nieruchomych znajdujących się w gminnej ewidencji zabytków

DŁUGIE NOWE

KAPLICZKA, mur., 2 poł. XIX w.

CMENTARZ EWANGELICKI, ok. poł. XIX w.

DOM NR 24 mur., 1918 r.

DŁUGIE STARE

ZESPÓŁ KOŚCIOŁA PAR. P.W. ŚW. MARCINA, ul. Wiosenna:

a. kościół, mur., XV w., rozbud. 1769 r., dobud. wieży 1809 r.,

b. kapliczka z figurą św. Jana Nepomucena, kam., 1742 r.,

b. brama, mur., poł. XVIII w.,

c. ogrodzenie, mur., XVIII w.

d. plebania nr 2, mur., 1848 r.,

e. cmentarz przykościelny, 1 poł. XVIII w.

KAPLICZKA DOMKOWA, ul. Jesienna, mur., 2 poł. XIX w.

KAPLICZKA, ul. Nowa, mur., XIX/XX w.

SZKOŁA, ob. przedszkole, ul. Wschowska 2, mur., pocz. XX w.

ZAJAZD, ob. dom, ul. Wiosenna 12/14, mur., 1824 r., rozbud. 4 ćw. XIX w.

ZESPÓŁ PAŁACOWO-FOLWARCZNY:

a. pałac, ob. szkoła, ul. Leszczyńska nr 1, mur., 2 poł. XIX w.,

b. oficyna ze stajnią, ul. Leszczyńska nr 1a, mur., k. XIX w.,

c. park, 2 poł. XIX w.,

d. ogrodzenie, mur., pocz. XX w.

folwark I, ul. Leszczyńska/Wiosenna:

d. obora, mur., pocz. XX w.,

e. spichlerz, mur., 1903 r.,

f. gorzelnia, mur., pocz. XX w.,

g. magazyn, warsztaty, mur., pocz. XX w.,

h. ogrodzenie, mur., pocz. XX w.,

folwark II, ul. Wiosenna:

h. obora (owczarnia), mur., 1896 r.,

i. czworak, ob. dom, ul. Wiosenna 31/33, mur., ok. 1900 r.

j. sześciorak, ob. dom, ul. Wiosenna 30/40, mur., 1902,

k. czworak, ob. dom nr 39, 41, 43, 45, mur., ok. 1900 r.,

l. czworak, ob. dom, ul. Nowa nr 1, 3, 5, 7, mur., XIX/XX w.

ul. Jesienna

BUDYNEK GOSPODARCZY W ZAGRODZIE NR 11, szach.-mur., pocz. XX w.

DOM NR 13, mur., pocz. XX w.

DOM NR 16, mur., pocz. XX w.

DOM NR 19, mur., ok. poł. XIX.

ul. Nowa

DOM NR 6, mur., 1 ćw. XX w.

ul. Wiosenna

DOM NR 6/8, mur., pocz. XX w.

ZAGRODA NR 21:

a. dom, mur., pocz. XX w.,

b. budynek gospodarczy, mur., pocz. XX w.

DOM NR 52, mur., pocz. XX w.

GOŁANICE

UKŁAD ARCHITEKTONICZNO – PRZESTRZENNY MIEJSCOWOŚCI ORAZ KRAJOBRAZ KULTUROWY WOKÓŁ JEZIORA KRZYCKIEGO, XV-XIX w.

ZESPÓŁ KOŚCIOŁA PAR. P.W. ŚŚ. PIOTRA I PAWŁA:

a. kościół, mur., 1782 r.,

c. ogrodzenie z bramą, mur., k. XVIII i ok. poł. XIX w.,

d. cmentarz przykościelny, 2 poł. XVIII w.,

e. plebania, ul. Parkowa 19, mur., 1912 r.,

f. budynek gospodarczy, mur., pocz. XX w.

ZESPÓŁ CMENTARZA KATOLICKIEGO:

a. cmentarz, poł. XIX w.,

b. kaplica grobowa Bojanowskich i Skórzewskich, mur., XIX/XX w.

ZESPÓŁ DWORSKO-FOLWARCZNY, ul. Parkowa:

a. dwór, mur., pocz. XIX, dobud. skrzydła bocznego pocz. XX w.,

b. park, 1 poł. XIX w.,

c. czworak, ob. dom nr 4, mur., 1 poł. XIX w.,

d. obora, mur., pocz. XX w.

ul. Leśna

BUDYNEK INWENTARSKI W ZAGRODZIE NR 10, mur., pocz. XX w.

ul. Stawowa

STODOŁA W ZAGRODZIE NR 1, szach.-mur., pocz. XX w.

BUDYNEK INWENTARSKI W ZAGRODZIE NR 4, mur., pocz. XX w.

HENRYKOWO

KOMORA CELNA, ob. dom 8 mur., l. 20 XX w.

ZESPÓŁ FOLWARCZNY, wł. AWRSP:

a. rządcówka, ob. dom nr 1, mur., ok. 1900 r.,

b. spichlerz z oborą, mur., 1906 r.,

c. ogrodzenie, mur., pocz. XX w.,

d. ośmiorak, ob. dom nr 3, mur., 1905 r.

KRZYCKO MAŁE

UKŁAD ARCHITEKTONICZNO – PRZESTRZENNY ORAZ KRAJOBRAZ KULTUROWY WOKÓŁ JEZIORA KRZYCKIEGO, XII-XIX w.

ZESPÓŁ KOŚCIOŁA PAR. P.W. NMP ŚNIEŻNEJ ul. Główna:

a. kościół, mur., 1892 r.,

b. ogrodzenie z figurami świętych, mur.(kam.), XVIII w. i ok. poł. XIX w.,

c. cmentarz przykościelny, 1 poł. XVIII w.,

d. ogrodzenie z bramą, XIX/XX w.

e. plebania nr 88, mur., 1857 r., 4 ćw. XIX w.,

f. budynek gospodarczy, mur., 1898 r.

ZESPÓŁ CMENTARZA KATOLICKIEGO:

a. cmentarz, poł. XIX w.,

b. dzwonnica, mur., 1867 r.

ZESPÓŁ DWORSKO-FOLWARCZNY, ul. Główna:

a. dwór, mur., 1855 r., rozbud. pocz. XX w.,

b. park, ok. poł. XIX w.,

c. oficyna, ob. dom nr 26 e, mur., 1860 r.,

d. obora, mur., 1880 r.,

e. stodoła, drew.- mur., 1895 r.,

f. obora, mur., k. XIX w.,

g. brama, mur., k. XIX w.,

h. sześciorak, ob. dom nr 76, 78, 80, mur., 1880 r.

KUŹNIA W ZAGRODZIE NR 98, mur., XIX/XX w.

DOM NR 106, mur., pocz. XX w.

LASOCICE

ZESPÓŁ KOŚCIOŁA PAR. P.W. NIEPOKALANEGO POCZĘCIA NMP, ul. Kościelna:

a. kościół, mur., 1930 r.,

b. plebania nr 44, mur., pocz. XX w.

CMENTARZ KATOLICKI, ul. Słoneczna, pocz. XX w.

CMENTARZ EWANGELICKI, ul. Okrężna, ok. poł. XIX w.

SZKOŁA, ul. Szkolna 13, mur., pocz. XX w.

DWORZEC KOLEJOWY, ul. Kolejowa, mur., 2 poł. XIX w.

ul. Kościelna

BUDYNEK GOSPODARCZY w zagrodzie nr 38, szach., pocz. XX w.

ul. Słoneczna

DOM NR 1, mur., pocz. XX w.

DOM Z CZĘŚCIĄ GOSPODARCZĄ NR 17, mur., pocz. XX w.

DOM NR 42, mur., pocz. XX w.

DOM NR 43, mur., pocz. XX w.

DOM NR 46, pocz. XX w.

DOM NR 49, mur., 1916 r.

ul. Święciechowska

STODOŁA W ZAGRODZIE NR 30, mur., l. 30 XX w.

BUDYNEK GOSPODARCZY W ZAGRODZIE NR 31, mur., 1913 r.

BUDYNEK GOSPODARCZY W ZAGRODZIE NR 38, szach., pocz. XX w.

DOM NR 50, mur., pocz. XX w.

NIECHŁÓD

ZESPÓŁ KOŚCIOŁA PAR. P.W. WSZYSTKICH ŚWIĘTYCH:

a. kościół, drew., XVIII w.,

b. cmentarz przykościelny, XVIII w.,

c. kaplica grobowa rodziny Junosza-Bojanowskich, mur.(kam.), l. 20 XX w.,

d. ogrodzenie, mur., 2 poł. XIX,

e. plebania, ob. dom nr 27, mur., pocz. XX w.

KAPLICZKA, mur., 1897 r.

KAPLICZKA, mur., 1946 r.

ZESPÓŁ DWORSKO-FOLWARCZNY:

a. dwór, mur., 1907–1908 r.,

b. park, XIX/XX w.,

c. ogrodzenie z bramą, mur., pocz. XX w.,

d. gorzelnia, mur., 1910–1913 r.,

e. obora, mur., pocz. XX w.,

f. budynek gospodarczy, mur., pocz. XX w.,

g. sześciorak, ob. dom nr 21 c, mur., XIX/XX w.,

h. sześciorak, ob. dom nr 46 a, mur., k. XIX w.

OGRODY

CZWORAK, folwarczny, mur., k. XIX w.

DOM NR 4, mur., pocz. XX w.

ZAGRODA NR 10:

a. budynek gospodarczy, mur., pocz. XX w.,

b. budynek inwentarski, mur., pocz. XX w.

PIOTROWICE

ZESPÓŁ FOLWARCZNY:

a. chlewnia, mur., k. XIX w.,

b. spichlerz, mur., k. XIX w.,

c. obora, mur., k. XIX w.,

d. sześciorak, ob. dom nr 5, mur., k. XIX w.

ZAGRODA NR 3:

a. dom, mur., pocz. XX w.,

b. budynek gospodarczy, mur., pocz. XX w.

STODOŁA W ZAGRODZIE NR 29, szach., pocz. XX w.

ZAGRODA NR 34:

a. dom, mur., pocz. XX w.,

b. budynek inwentarski, mur., pocz. XX w.

PRZYBYSZEWO

KAPLICZKA z figurą MB z Dzieciątkiem, ul. Wiejska, mur., pocz. XX.

KAPLICZKA z figurą św. Jana Nepomucena, ul. Wiejska, mur., XIX/XX w.

ZESPÓŁ DWORSKI, ul. Wiejska:

a. dwór, ob. hotel, mur., 4 ćw. XIX w.,

b. park, XIX/XX w.,

c. brama, mur., k. XIX w.,

d. dwanaściorak, ob. dom nr 18, mur., k. XIX w.

ul. Wiejska

BUDYNEK GOSPODARCZY w zagrodzie nr 5, mur., pocz. XX w.

DOM Z CZĘŚCIĄ GOSPODARCZĄ NR 8, mur., pocz. XX w.

BUDYNEK GOSPODARCZY w zagrodzie nr 33, mur., pocz. XX w.

STRZYŻEWICE

KAPLICZKA, mur., XIX/XX w.

CMENTARZ KATOLICKI, 1 poł. XIX w.

CMENTARZ EWANGELICKI, 2 poł. XVIII w.

ŚWIĘCIECHOWA

ZESPÓŁ BUDOWLANY I ZAŁOŻENIE URBANISTYCZNE, 1333–1936 r.

ZESPÓŁ KOŚCIOŁA PAR. P.W. ŚW. JAKUBA AP, ul. Kościelna.:

a. kościół, mur., 1 poł. XV w., przebud. 1730–1750 r., zniszczony pożarem 1780, odbud. 1781–1798 r.,

b. kapliczka z figurą MB, mur., k. XIX w.,

c. kapliczka z figurą MB z Dzieciątkiem, mur.(kam.), XVIII w.,

d. kostnica, mur., 2 poł. XIX w.,

e. brama, mur., k. XVIII w.,

f. ogrodzenie, mur., ok. poł. XIX w.,

g. plebania nr 7, mur., 3 ćw. XIX,

h. cmentarz przykościelny, XV w.

KAPLICZKA, ul. Krzycka nr 23, mur., 1 ćw. XX w.

KAPLICZKA, Rynek, mur., 2 poł. XIX w.

KAPLICZKA Z RZEŹBĄ ŚW. WAWRZYŃCA, ul. Wschowska, XVII w.

ZESPÓŁ CMENTARZA KATOLICKIEGO, ul. Wschowska:

a. cmentarz, k. XIX w.,

b. ogrodzenie z bramą, mur., XIX w.

SZKOŁA, ob. przedszkole, ul. Kościelna, mur., k. XIX w.

REMIZA STRAŻACKA, ul. Szkolna, mur.-drew., I. 30 XX w.

ZESPÓŁ DWORSKO-FOLWARCZNY, ul. Lasocicka 9:

a. dwór, mur., 2 poł. XIX w., rozbud. pocz. XX w.,

b. park, 2 poł. XIX,

c. obora, mur., k. XIX w.,

d. ogrodzenie, mur., k. XIX w.

ul. Boczna

DOM NR 4, mur., 2 poł. XIX w.

DOM NR 6, mur., 4 ćw. XIX w.

ul. Kościelna

DOM NR 3, mur., k. XIX w.

ul. Krzycka

DOM NR 1, mur., 4 ćw. XIX w.

DOM NR 7, mur., 2 poł. XIX w.

DOM NR 9, mur., 4 ćw. XIX w.

DOM NR 10, mur., pocz. XX w.

ZAGRODA NR 15:

a. dom, mur., 1 ćw. XX w.,

b. stodoła, mur., pocz. XX w.

DOM NR 19, mur., XIX/XX w.

BUDYNEK GOSPODARCZY W ZAGRODZIE NR 20, mur., k. XIX w.

DOM NR 22, mur., pocz. XX w.

ul. Leszczyńska

BUDYNEK GOSPODARCZY W ZAGRODZIE NR 2, mur. XIX/XX w.

ZAGRODA NR 14:

a. dom, mur., k. XIX w.,

b. stodoła, mur., k. XIX w.

DOM NR 17, mur., 2 poł. XIX w.

ul. Lipowa

ZAGRODA NR 10:

a. dom, mur., pocz. XX w.,

b. budynek gospodarczy, mur., pocz. XX w.

ul. Ludowego Wojska Polskiego

STODOŁA, mur., k. XIX w.

STODOŁA, szach.-mur., k. XIX w.

ul. św. Marka

DOM NR 1, mur., k. XIX w.

DOM NR 2, mur., 1 ćw. XX w.

DOM NR 4, mur., pocz. XX w.

ZAGRODA NR 3:

a. dom, mur., 1917 r.,

b. kuźnia, mur.- glin., XIX w.

ul. Paderewskiego

DOM NR 6, mur., k. XIX w.

DOM NR 10, mur., 1 ćw. XX w.

STODOŁA, mur., XIX/XX w.

Rynek

DOM NR 1, mur., ok. poł. XIX w.

DOM NR 2, mur., 4 ćw. XIX w.

DOM NR 3, mur., k. XIX w.

DOM NR 4, mur., 4 ćw. XIX w.

DOM NR 6, mur., pocz. XX w.

DOM NR 7, mur., 4 ćw. XIX w.

DOM NR 8, mur., 4 ćw. XIX w.

DOM NR 9, mur., ok. poł. XIX w.

DOM NR 10, mur., ok. poł. XIX w.

DOM NR 12, mur., XIX/XX w.

DOM NR 14, mur., ok. poł. XIX w.

DOM NR 16, mur., 2 poł. XIX w.

DOM NR 17, mur., ok. poł. XIX w.

DOM NR 18, mur., ok. poł. XIX w.

ul. Strzelecka

ZAGRODA NR 1:

a. dom, mur., 2 poł. XIX w.,

b. budynek gospodarczy, mur., pocz. XX w.

ul. Szkolna

DOM NR 1, mur., 4 ćw. XIX w.

DOM NR 4, mur., k. XIX w.

DOM NR 5, mur., k. XIX w.

DOM NR 7, mur., k. XIX w.

DOM NR 10, mur., k. XIX w.

ul. Śmigielska

WIATRAK KOŹLAK, drew., 1878 r.

ul. Ułańska

DOM NR 1, mur. XIX/XX w.

DOM NR 2, mur., k. XIX w.

DOM NR 3, mur., k. XIX w.
DOM NR 4, mur., 1 ćw. XX w.
DOM NR 6, mur., k. XIX w.
DOM NR 7, mur., 1 ćw. XX w.
DOM NR 8, mur., k. XIX w.
DOM NR 9, mur., 1 ćw. XX w.
DOM NR 10, mur., k. XIX w.
DOM NR 12, mur., k. XIX w.
DOM NR 15, mur., XIX/XX w.
DOM NR 17, mur., XIX/XX w.
DOM NR 18, mur., k. XIX w.
DOM NR 19, mur., pocz. XX w.
DOM NR 22, mur., k. XIX w.
DOM NR 23, mur., XIX/XX w.
DOM NR 24, mur., k. XIX w.
DOM NR 26, mur., XIX/XX w.
DOM NR 30, mur., XIX/XX w.
ul. Wolności
DOM NR 3, mur., 2 poł. XIX w.
DOM NR 5, mur., 4 ćw. XIX w.
DOM NR 13, mur., 4 ćw. XIX w.
DOM NR 16, mur., XIX/XX w.
DOM NR 18, mur., 4 ćw. XIX w.
ul. Wschowska
DOM NR 5, mur., pocz. XX w.
DOM NR 7, mur., k. XIX w.
DOM NR 9, mur., k. XIX w.
DOM NR 20, mur., pocz. XX w.
DOM NR 24, mur., 4 ćw. XIX w.

TRZEBINY

ZESPÓŁ PAŁACOWO-FOLWARCZNY:
a. pałac nr 30 a, mur., ok. 1680 r., przebud. 1870 r.,
b. park, XVIII-XIX w,
c. obora, mur., 2 poł. XIX w.,
d. obora z wozownią, mur., 1900 r.,
e. stajnia ze spichlerzem, mur., ok. 1860–1870 r.,
f. gorzelnia, mur., 1906 r.,
g. czworak, ob. dom nr 33, mur., pocz. XX w.

UKŁAD PRZESTRZENNY ZAŁOŻENIA PAŁACOWO-PARKOWEGO WRAZ Z ZABYTKOWYMI ALEJAMI I KOMPLEKSEM STAWÓW, 2 poł. XVII - pocz. XX.
DOM NR 17, mur., mur., pocz. XX w.
DOM NR 20, mur., pocz. XX w.
DOM Z CZĘŚCIĄ GOSPODARCZĄ NR 25, mur., pocz. XX w.

4.1.3.3. Zabytki archeologiczne

Zabytki archeologiczne są częścią dziedzictwa kulturowego. Europejska konwencja o ochronie archeologicznego dziedzictwa kulturowego sporządzona w La Valetta dnia 16 stycznia 1992 r. (Dz. U. 96.120.564 z dnia 9 października 1996 r.) uznaje je jako źródło „zbiorowej pamięci europejskiej i instrument dla badań historycznych i naukowych". Zgodnie z definicją zastosowaną w ustawie o ochronie i opiece nad zabytkami zabytek archeologiczny, to zabytek nieruchomy, będący powierzchniową, podziemną lub podwodną pozostałością egzystencji i działalności człowieka, złożoną z nawarstwień kulturowych i znajdujących się w nich wytworów bądź ich śladów lub zabytek ruchomy, będący tym wytworem.
Na terenie Gminy występują stanowiska archeologiczne wpisane do rejestru zabytków oraz zespoły stanowisk archeologicznych uwidocznione na załączniku graficznym.

Część zewidencjonowanych stanowisk archeologicznych w granicach stref ochrony stanowisk archeologicznych objęto ochroną w miejscowych planach zagospodarowania przestrzennego.
Na obszarze występowania stanowisk archeologicznych zakres ochrony określają przepisy odrębne.
Na terenie gminy Święciechowa znajdują się następujące stanowiska archeologiczne wpisane do rejestru zabytków:

Nr rej zab.	Funkcja – chronologia	Miejscowość Nr AZP, nr stanowiska
1503/A z dnia 16.11.1994	Osada kultura łużycka, kultura przeworska, wczesne średniowiecze	Długie Stare AZP 64-23 18/17
1502/A z dnia 16.11.1994	Osada kultura łużycka, wczesne średniowiecze.	Długie Stare AZP 64-23 19/18
1504/A z dnia 16.11.1994	Osada wczesne średniowiecze	Gołanice AZP 63-23 7/16
1507/A z dnia 17.11.1994	Obozowisko mezolit, wczesna epoka brązu	Gołanice AZP 63-23 15/81
1505/A z dnia 16.11.1994	Osada kultura przeworska, wczesne średniowiecze	Gołanice AZP 63-23 19/85
1509/A z dnia	Osada wczesne średniowiecze	Gołanice AZP 63-23

18.11.1994		20/86
1508/A z dnia 17.11.1994	Cmentarzysko kultura przeworska	Lasocice AZP 64-23 18/23
1510/A z dnia 18.11.1994	Osada kultura łużycka	Trzebiny AZP 64-23 2/7
15011/A z dnia 28.11.1994	Osada kultura łużycka, kultura przeworska	Trzebiny AZP 64-23 8/8

Na stanowiskach wpisanych do rejestru zabytków zakazuje się jakiejkolwiek działalności inwestycyjnej.

4.2. Uwarunkowania rozwoju gminy wynikające z ochrony wartości kulturowych

Zagospodarowanie terenu i realizacja obiektów budowlanych na terenach znajdujących się na obszarach układu architektoniczno-przestrzennego miejscowości Krzycko Małe oraz krajobrazu kulturowego w formie stref ochrony konserwatorskiej wokół Jeziora Krzyckiego, wpisanym do rejestru zabytków województwa leszczyńskiego pod numerem rejestru 1213/A wymagają zgody Wojewódzkiego Konserwatora Zabytków.

Zagospodarowanie terenu i realizacja obiektów budowlanych na terenach znajdujących się na obszarach układu architektoniczno-przestrzennego miejscowości Gołanice oraz krajobrazu kulturowego w formie stref ochrony konserwatorskiej wokół Jeziora Krzyckiego - wpisanego do rejestru zabytków województwa leszczyńskiego decyzją Nr 1214/A, PSOZ.5346/62/91 z dnia 13 lipca 1991r. wymaga zgody Wojewódzkiego Konserwatora Zabytków.

Zagospodarowanie terenu i realizacja obiektów budowlanych na terenach znajdujących się na obszarach zabytkowego zespołu budowlanego i założenia urbanistycznego miejscowości Święciechowa wpisanego do rejestru zabytków pod numerem 1210A, jej realizacja wymaga szczególnej staranności i dbałości w zakresie rozwiązań projektowych i zastosowanych materiałów oraz dostosowania do historycznej zabudowy miejscowości i wymaga pozwolenia Wojewódzkiego Konserwatora Zabytków w formie decyzji administracyjnej.

5. Rekomendacja i wnioski zawarte w audycie krajobrazowym lub określenia przez audyt krajobrazowy granic krajobrazów priorytetowych

Gmina nie posiada audytu krajobrazowego i nie ma określonych granic krajobrazów priorytetowych. W związku z powyższym w przedmiotowym temacie nie podejmuje się ustaleń.

6. Warunki i jakość życia mieszkańców w tym ochrona ich zdrowia

6.1. Warunki mieszkaniowe

Zasoby mieszkaniowe gminy w końcu 2015 roku wynosiły 2197 mieszkań i w stosunku do 1995 roku zwiększyły się o około 33,6%. Przyrost zasobów mieszkaniowych następował głównie w

budownictwie indywidualnym. W 2015 roku w gminie były 1743 budynki mieszkalne, w stosunku do 2008 roku nastąpił prawie 19% wzrost. Według danych GUS z 2007 r. - tj. ostatnich dostępnych dotyczących struktury własności zasobów mieszkaniowych, w gminie z ogółu zasobów ponad 89% należało do osób fizycznych; około 7% do zakładów pracy, prawie 2,6% to mieszkania gminne oraz niespełna 1,2 % do pozostałych podmiotów.

Obecnie na skutek zmian własnościowych, głównie zbywania mieszkań z zasobów zakładów pracy i gminnych na rzecz osób fizycznych ta struktura jest inna; np. w 2013 roku zasoby gminy obejmowały 39 mieszkań wobec 48 w 2007 i 112 w 1995 roku.

Dominującą formą zabudowy w gminie jest zabudowa jednorodzinna, w tym zagrodowa (ponad 96% zasobów). Zabudowę wielorodzinną obok Święciechowy posiada 8 wsi. Są to budynki należące dawniej do gospodarstw rolnych: państwowych i spółdzielczych. Zabudowa ta powstała głównie w latach 70-tych i 80-tych ubiegłego wieku. Ogółem w gminie w zasobach wielorodzinnych mieszka około 14% ludności. Zasoby mieszkaniowe w gminie (dane NSP 2002) charakteryzują się stosunkowo wysokim udziałem zabudowy starej, powstałej przed 1944 r. Ponad 40% mieszkań zostało wybudowanych przed tym rokiem. W połowie wsi sołeckich udział starej zabudowy wynosił ponad 40%, a np. w Niechłodzie sięgał około 72%.

Warunki mieszkaniowe gminy, mierzone średnią powierzchnią użytkową mieszkania oraz powierzchnią użytkową mieszkań przypadającą na 1 osobę, są nieco lepsze niż przeciętnie w powiecie (108,9 i 29,6 m^2), natomiast dużo lepsze niż przeciętnie na terenie województwa (80,9 i 27,4 m^2).

Na przestrzeni ostatnich dwudziestu lat warunki mieszkaniowe (wskaźniki powierzchniowe) w gminie uległy istotnej poprawie, podniósł się również standard wyposażenia mieszkań.

W końcu 2015 r. 99% mieszkań korzystało z wodociągu; ponad 96% posiadało ustęp spłukiwany; około 93,4% posiadało łazienkę; ponad 80% posiadało centralne ogrzewanie oraz 7% korzystało z gazu sieciowego. W 2002 roku wartości te kształtowały się odpowiednio: 98,5; 88,3; 87,6; 68,3; 0%.

Przeciętna liczba izb w mieszkaniu w 2015 r. wynosiła 4,8; na jedno mieszkanie przypadało statystycznie średnio 3,55 osoby, natomiast jedna osoba miała do dyspozycji przeciętnie 30,9 m^2 powierzchni użytkowej mieszkania. W 1995 roku wskaźniki te kształtowały się odpowiednio: 3,9; 4,07; 19,3 m^2.

Na podstawie analizy trendu wskaźnika określającego powierzchnię użytkową mieszkań przypadającą na 1 osobę w ostatnim dwudziestoleciu oszacowano jego wielkość w latach objętych prognozą, tj. 2016-2045. Obliczono, że w 2045 roku wskaźnik ten osiągnie średnią wartość 39,5 m^2 na osobę.

6.2. Wyposażenie w usługi

O warunkach i jakości życia mieszkańców gminy decyduje, poza warunkami mieszkaniowymi, poziom wyposażenia w usługi.

Sieć placówek, ich wyposażenie, stan techniczny, rozmieszczenie w gminie oraz zasięg obsługi i dostępność w miejscowościach znajdujących się głównie w północnej części gminy jest niewystarczająca.

Zakres działania tych placówek nie pokrywa potrzeb gminy, w związku z czym niedobory w tym zakresie, tak ilościowe jak i branżowe, wymuszają ciążenia okolicznych wsi do innych ośrodków obsługi: Leszna, Wschowy.

Obsługę administracyjną gminy w zakresie wynikającym z przepisów ustawy o samorządzie gminnym zapewnia Urząd Gminy zlokalizowany w Święciechowie.

Bezpieczeństwo mieszkańców zapewnia Posterunek Policji, podlegający Komendzie Powiatowej Policji w Lesznie.

Obowiązki przeciwpożarowe w gminie pełnią jednostki Ochotniczej Straży Pożarnej, a na szczeblu powiatowym Komenda Powiatowa Państwowej Straży Pożarnej w Lesznie.

Gmina jest w całości zwodociągowana oraz w większości skanalizowana. Święciechowa oraz wsie (w całości lub w części): Strzyżewice, Lasocice, Przybyszewo, Henrykowo, Gołanice, Krzycko Małe i Długie Stare posiadają sieć kanalizacji sanitarnej odprowadzającej ścieki do oczyszczalni komunalnej dla miasta Leszna zlokalizowanej w Henrykowie (o przepustowości max. 34,6 tys. m^3/dobę, zdolnej obsłużyć 91 tys. RLM (równoważnych mieszkańców) w „aglomeracji Leszno".

Według danych GUS w końcu 2015 r. z sieci kanalizacyjnej korzystało około 68% mieszkańców gminy. Z gazu sieciowego korzystało zaledwie 13,5% ludności gminy. Gaz wykorzystywany jest głównie do celów bytowych. Spośród odbiorców gazu w gminie około 94,3% gospodarstw domowych wykorzystywało gaz do celów grzewczych.

Istniejący układ komunikacyjny sieci dróg publicznych o utwardzonej nawierzchni zapewnia dostęp do każdej miejscowości w gminie.

6.2.1. Oświata i wychowanie

W gminie znajdują się trzy placówki oświatowe tworzące Zespoły Szkół, w skład których wchodzą szkoły podstawowe i gimnazja. Szkoły są dobrze wyposażone, posiadają pracownie komputerowe, a uczą w nich pedagodzy o wysokich kwalifikacjach.

Dzieci w wieku przedszkolnym korzystają z Przedszkola Samorządowego w Święciechowie z oddziałami w Gołanicach i Długiem Starem.

Organizację placówek oświaty przedstawia poniższa tabela:

Lp.	Nazwa placówki	Miejscowość i obszar obsługi	Ilość oddziałów szkolnych	Ilość oddziałów przedszkolnych	Ilość uczniów ogółem	Sala gimnastyczna	Uwagi
1.	2.	3.	4.	5.	6.	7.	8.
1.	Zespół Szkół -Szkoła Podstawowa. -Gimnazjum	Święciechowa - Święciechowa - Piotrowice - Trzebiny - Niechłód - Gołanice	 **12** **6**	- -	 **230** **107**	jest -	istniejące boisko „Orlik
2.	Zespół Szkół	Długie Stare:		-		brak	konieczna

	-Szkoła Podstawowa. -Gimnazjum	- Długie Stare - Długie Nowe	6 3		89 38		budowa sali gimnastycznej
3.	Zespół Szkól -Szkoła Podstawowa -Gimnazjum	Lasocice: - Lasocice - Ogrody - Przybyszewo	5 3		76 41	brak	konieczna budowa sali gimnastycznej – istniejące boisko „Orlik"
4.		- Strzyżewice - Henrykowo - Książęcy Las					Siedziby szkół Leszno
5.		- Krzycko Małe					Zespół Szkół Krzycko Wielkie
6.	Przedszkole Samorządowe	- Święciechowa - 4 - Lasocice - 2 - Niechłód - 1 - Długie Stare - 2 - Gołanice - 1	-	10	211	.-	

Źródło: dane Urzędu Gminy Święciechowa stan na 30.09.2016 r.

6.2.2. Ochrona zdrowia i opieka społeczna

W zakresie opieki zdrowotnej większa część gminy obsługiwana jest przez Niepubliczny Ośrodek Zdrowia w Święciechowie.

Mieszkańcy mogą korzystać z porad lekarzy:

- internisty - specjalisty medycyny rodzinnej i medycyny pracy,
- pediatry,
- stomatologa.

W budynku Ośrodka Zdrowia znajduje się apteka „Arnika", druga apteka mieści się w Święciechowie , ul. Rynek 14 .

Część mieszkańców gminy obsługiwana jest przez ośrodki zdrowia położone w gminach sąsiednich: Gołanice i Krzycko Małe obsługuje Niepubliczny Ośrodek Zdrowia w Krzycku Wielkim Gm. Włoszakowice a Henrykowo i przysiółek Książęcy Las – przychodnie w Lesznie.

Na terenie gminy nie mają siedziby specjalistyczne instytucje opieki zdrowotnej i pomocy społecznej, świadczące usługi dla osób z terenu województwa wielkopolskiego.

Najbliższy szpital znajduje się w Lesznie.

6.2.3. Kultura

Działalnością kulturalną w gminie zajmuje się Samorządowy Ośrodek Kultury w Święciechowie. W ramach ośrodka działa biblioteka. Ośrodek organizuje wystawy, imprezy plenerowe. Przy ośrodku działają sekcje: plastyczna, Zespół Pieśni i Tańca „Marynia", zespół śpiewaczy „Wiola", zespół śpiewaczy „Razem Raźniej", zespół śpiewaczy „Cecylia", Zespół Śpiewaczy „Karolinki", ognisko muzyczne, Klub Żołnierzy Rezerwy LOK. W zabytkowym Wiatraku prowadzi działalność Izba Regionalna. Samorządowy Ośrodek Kultury w Święciechowie wydaje miesięcznik – „Kurier Święciechowski".

We wszystkich miejscowościach, znajdują się sale wiejskie. W pałacu w Trzebinach znajduje się unikalna placówka naukowa – Wielkopolski Ośrodek Studiów i Ochrony Środowiska Kulturowego.

6.2.4. Sport i turystyka

Na terenie gminy działają cztery Kluby Sportowe: „Kormoran" w Święciechowie, „Iskra" w Długiem Starem, „Jantar" w Strzyżewicach, „Błękitni" Niechłód. W trzech klubach sportowych - „Kormoran", „Jantar" i „Iskra" główną dyscypliną sportu jest piłka nożna , w klubie „Błękitni" - tenis stołowy. Przy Zespołach Szkół działają uczniowskie kluby sportowe.

6.3. Działalność gospodarcza

W końcu 2015 r. w systemie REGON (dane BDL GUS) w gminie Święciechowa zarejestrowanych było 825 jednostek prowadzących działalność gospodarczą. Około 41% podmiotów gospodarczych zlokalizowanych była w miejscowości gminnej.

Aktywność gospodarcza mieszkańców wyrażona liczbą podmiotów na tysiąc mieszkańców wynosiła 106, a w grupie zakładów osób fizycznych wynosiła 81 podmiotów. Dla porównania wskaźniki te dla powiatu leszczyńskiego i województwa wielkopolskiego wynosiły odpowiednio: 104 i 118 podmiotów na tysiąc mieszkańców, a w grupie zakładów osób fizycznych, odpowiednio: 84 i 86 podmiotów. Spośród miejscowości w gminie najwięcej podmiotów przypadających na tysiąc mieszkańców znajdowało się w Strzyżewicach, gdzie wskaźnik ten wynosił 211 podmiotów. Najwięcej podmiotów w gminie wg danych z 2015 r. prowadziło działalność związaną z: handlem detalicznym i hurtowym (27,4%), budownictwem (18,4%) oraz przetwórstwem przemysłowym (11,1%).
Spośród wszystkich podmiotów zarejestrowanych w gminie blisko 97% należy do sektora prywatnego, natomiast w tym sektorze dominującą rolę odgrywają zakłady osób fizycznych (78,8% sektora prywatnego), zakłady zatrudniające do 9 pracowników - przeważnie jednoosobowe. Sektor publiczny (około 3% podmiotów) reprezentowany jest przede wszystkim przez jednostki sfery budżetowej (administracja publiczna, szkolnictwo i bezpieczeństwo publiczne).

6.4. Rynek pracy

Gmina Święciechowa według struktury pracujących w gospodarce należy do przemysłowo-usługowo - rolniczych (dane archiwalne wg podziału PKD 2004). W 2015 r. w gospodarce gminy pracowało około 1,4 tys. osób co stanowiło 27,7% ludności w wieku produkcyjnym. Pełna analiza wielkości zatrudnienia i jego struktury nie jest do końca możliwa w przekroju gminnym. Statystyka publiczna dla tego przekroju nie publikuje informacji obejmujących podmioty gospodarcze o liczbie pracujących do 9 osób oraz liczbie osób pracujących w gospodarstwach indywidualnych w rolnictwie, w związku z czym liczba pracujących w gospodarce gminy jest zaniżona o co najmniej 60%. Według ostatniego spisu rolnego (2010) w gminie funkcjonowało 367 indywidualnych gospodarstw rolnych w tym 323 prowadziło działalność rolniczą. Grupa podmiotów gospodarczych o liczbie pracujących do 9 osób stanowi w zdecydowanej większości zakłady osób fizycznych.

Większość firm produkcyjnych w gminie zaliczana jest do sektora małych przedsiębiorstw, tylko kilka do średnich. Zatrudnienie w podmiotach należących do osób fizycznych prowadzących działalność gospodarczą mieści się najczęściej w przedziale od 1 do 9 osób. Z ogółu zarejestrowanych podmiotów ponad 94% znajdowało się w tej klasie wielkości zatrudnienia.
Istotnym zjawiskiem na rynku pracy są dojazdy do pracy, tzw. migracje wahadłowe. Na podstawie dostępnych informacji statystycznych pochodzących z 2011 roku wyjeżdżający codziennie do pracy stanowili grupę ponad 1,1 tys. osób. Spośród ogółu wyjeżdżających do pracy tylko około 3,4% wyjeżdżała poza teren woj. wielkopolskiego. Saldo migracji wahadłowych dla gminy było ujemne i wynosiło -536 osób. Głównymi kierunkami wyjazdów do pracy z gminy Święciechowa były: miasto Leszno oraz gminy powiatu leszczyńskiego.
Do Leszna dojeżdżało około 70% wszystkich wyjeżdżających do pracy.

Gmina Święciechowa znajduje się pod bardzo silnym oddziaływaniem tego ośrodka z racji jego położenia i znaczącego potencjału gospodarczego i społecznego. Dostępność czasowa z racji niewielkich odległości fizycznych jest bardzo dobra, ośrodek gminny jak i pozostałe miejscowości znajdują się w zasięgu izochrony czasowej do 0,5 godziny.
Grupa osób wyjeżdżających do pracy stanowiła około 22,6% ludności w wieku produkcyjnym gminy. Czynnik ten więc ma dość istotny wpływ na lokalnym rynku pracy, przyczynia się bowiem do łagodzenia bezrobocia.

7. Zagrożenia bezpieczeństwa ludności i jej mienia

Bezpieczeństwo mieszkańców na terenie gminy zapewnia Zespół Dzielnicowych w Święciechowie podlegający Komendzie Miejskiej Policji w Lesznie. Ochronę przeciwpożarową zapewnia Ochotnicza Straż Pożarna w Święciechowie.
Na terenie gminy Święciechowa nie występują zakłady stwarzające zagrożenie wystąpienia poważnej awarii przemysłowej.

8. Potrzeby i możliwości rozwoju gminy uwzględniające w szczególności:

8.1. Analizy ekonomiczne, środowiskowe i społeczne.

Gmina Święciechowa według struktury pracujących w gospodarce należy do przemysłowo – usługowo - rolniczych (dane archiwalne wg podziału PKD 2004). W 2015 r. w gospodarce gminy pracowało około 1,4 tys. osób co stanowiło 27,7% ludności w wieku produkcyjnym.
Pełna analiza wielkości zatrudnienia i jego struktury nie jest do końca możliwa w przekroju gminnym. Statystyka publiczna dla tego przekroju nie publikuje informacji obejmujących podmioty gospodarcze o liczbie pracujących do 9 osób oraz liczbie osób pracujących w gospodarstwach indywidualnych w rolnictwie, w związku z czym liczba pracujących w gospodarce gminy jest zaniżona o co najmniej 60%. Według ostatniego spisu rolnego (2010) w gminie funkcjonowało 367 indywidualnych gospodarstw rolnych w tym 323 prowadziło działalność rolniczą. Grupa podmiotów

gospodarczych o liczbie pracujących do 9 osób stanowi w zdecydowanej większości zakłady osób fizycznych.

Istotnym zjawiskiem na rynku pracy są dojazdy do pracy, tzw. migracje wahadłowe. Na podstawie dostępnych informacji statystycznych pochodzących z 2011 roku wyjeżdżający codziennie do pracy stanowili grupę ponad 1,1 tys. osób.

Spośród ogółu wyjeżdżających do pracy tylko około 3,4% wyjeżdżała poza teren woj. wielkopolskiego. Saldo migracji wahadłowych dla gminy było ujemne i wynosiło -536 osób. Głównymi kierunkami wyjazdów do pracy z gminy Święciechowa były: miasto Leszno oraz gminy powiatu leszczyńskiego. Do Leszna dojeżdżało około 70% wszystkich wyjeżdżających do pracy. Gmina Święciechowa znajduje się pod bardzo silnym oddziaływaniem tego ośrodka z racji jego położenia i znaczącego potencjału gospodarczego i społecznego. Dostępność czasowa z racji niewielkich odległości fizycznych jest bardzo dobra, ośrodek gminny jak i pozostałe miejscowości znajdują się w zasięgu izochrony czasowej do 0,5 godziny.

Grupa osób wyjeżdżających do pracy stanowiła około 22,6% ludności w wieku produkcyjnym gminy. Czynnik ten więc ma dość istotny wpływ na lokalnym rynku pracy, przyczynia się bowiem do łagodzenia bezrobocia.

Większość firm produkcyjnych w gminie zaliczana jest do sektora małych przedsiębiorstw, tylko kilka do średnich. Zatrudnienie w podmiotach należących do osób fizycznych prowadzących działalność gospodarczą mieści się najczęściej w przedziale od 1 do 9 osób. Z ogółu zarejestrowanych podmiotów ponad 94% znajdowało się w tej klasie wielkości zatrudnienia.

W końcu 2015 r. w systemie REGON (dane BDL GUS) w gminie Święciechowa zarejestrowanych było 825 jednostek prowadzących działalność gospodarczą. Około 41% podmiotów gospodarczych zlokalizowanych była w miejscowości gminnej.

Aktywność gospodarcza mieszkańców wyrażona liczbą podmiotów na tysiąc mieszkańców wynosiła 106, a w grupie zakładów osób fizycznych wynosiła 81 podmiotów – tab. 4.1. Dla porównania wskaźniki te dla powiatu leszczyńskiego i województwa wielkopolskiego wynosiły odpowiednio: 104 i 118 podmiotów na tysiąc mieszkańców, a w grupie zakładów osób fizycznych, odpowiednio: 84 i 86 podmiotów. Spośród miejscowości w gminie najwięcej podmiotów przypadających na tysiąc mieszkańców znajdowało się w Strzyżewicach, gdzie wskaźnik ten wynosił 211 podmiotów (tab. 4.2.).Najwięcej podmiotów wg danych z 2015 r. prowadziło działalność związaną z: handlem detalicznym i hurtowym (27,4%), budownictwem (18,4%) oraz przetwórstwem przemysłowym (11,1%).

Działalność produkcyjną (przetwórstwo przemysłowe) prowadziło 91 podmiotów. Przemysł reprezentowany jest przede wszystkim przez branżę rolno-spożywczą. Najważniejsze dla gminy zakłady skupione są głównie w Święciechowie. Do znaczących podmiotów zaliczają się: Zakład Mięsno-Wędliniarski „Kaminiarz" w Święciechowie, Ubojnia Zwierząt Sieletyccy w Święciechowie, Spółdzielnia „Agra" w Święciechowie, Zakłady Chemiczne P. Paprocki w Święciechowie, Przedsiębiorstwo Rolne Sp. z o.o. w Długich Starych, Zakład Stolarski M. i K. Bartkowiak w Przybyszewie, „Woźniak" Sp. z o.o. Fermy Drobiu w Lasocicach.

Tab. 4.1. Wskaźniki aktywności gospodarczej mieszkańców gminy w latach 2002-2015

Wyszczególnienie	1995	2000	2005	2010	2015
liczba podmiotów ogółem na 1000 mieszkańców	65	72	83	99	106
liczba podmiotów sektora prywatnego na 1000 mieszkańców	64	70	80	97	103
liczba zakładów osób fizycznych na 1000 mieszkańców	60	59	66	79	81

Tab. 4.2. Struktura podmiotów gospodarki narodowej w 2015 r.

Jednostka teryt.	podmioty gospodarki narodowej		struktura wg sekcji PKD 2007/*		
	liczba	na 1000 mk.	rolnictwo	przemysł	pozostałe
Długie Nowe	20	76	*30,0*	*30,0*	*40,0*
Długie Stare	78	85	*2,6*	*33,3*	*64,1*
Gołanice	52	106	*9,6*	*40,4*	*50,0*
Henrykowo	22	93	*4,6*	*22,7*	*72,7*
Krzycko Małe	42	106	*4,8*	*19,0*	*76,2*
Lasocice	74	88	*8,1*	*28,4*	*63,5*
Niechłód	19	44	*0,0*	*36,8*	*63,2*
Piotrowice	20	112	*15,0*	*45,0*	*40,0*
Przybyszewo	60	109	*1,7*	*43,3*	*55,0*
Strzyżewice	85	211	*4,7*	*18,8*	*76,5*
Święciechowa	337	117	*4,4*	*29,4*	*66,2*
Trzebiny	16	82	*6,2*	*25,0*	*68,8*
gmina ogółem	**825**	**106**	***5,6***	***30,1***	***64,3***

/*- rolnictwo i leśnictwo; przemysł i budownictwo; pozostała działalność (głównie usługi)

Spośród wszystkich podmiotów zarejestrowanych w gminie blisko 97% należy do sektora prywatnego, natomiast w tym sektorze dominującą rolę odgrywają zakłady osób fizycznych (78,8% sektora prywatnego), zakłady zatrudniające do 9 pracowników - przeważnie jednoosobowe. Sektor publiczny (około 3% podmiotów) reprezentowany jest przede wszystkim przez jednostki sfery budżetowej (administracja publiczna, szkolnictwo i bezpieczeństwo publiczne).
Według danych z UG Święciechowa za 2015 r. podatki od nieruchomości związanych z prowadzeniem działalności gospodarczej pobierane były od około 88,3 tys. m^2 powierzchni użytkowej budynków, z tego ponad 63,3% tej powierzchni przypadała na osoby prawne.
Według geodezyjnego wykazu gruntów (tab. 1.1.) użytki rolne w gminie stanowią ponad 60% jej ogólnej powierzchni; lasy, grunty leśne i zadrzewione 34,1%, a ponad 5,7% pozostałe grunty i nieużytki - w tym tereny zurbanizowane około 4,8% ogólnej powierzchni.
Spośród gruntów zabudowanych i zurbanizowanych ponad 65,2% stanowią tereny komunikacyjne. W ostatnich kilku latach struktura użytkowania nie uległa zasadniczym zmianom. Obserwuje się powolny spadek udziału gruntów rolnych na rzecz gruntów zurbanizowanych – jego roczne tempo było jednak niewielkie, rzędu 0,2%.

Tab. 1.1

Lp.	Rodzaj użytku	Razem	
		ha	%
1.	**Użytki rolne**	**8120**	***60,17***
1.1.	grunty orne	6410	*78,94*
1.2.	sady	86	*1,06*
1.3.	łąki trwałe	1267	*15,60*
1.4.	pastwiska trwałe	102	*1,26*
1.5.	grunty rolne zabudowane	134	*1,65*
1.6.	grunty pod stawami	5	*0,06*
1.7.	rowy	116	*1,43*
2.	**Grunty leśne oraz zadrzewione**	**4603**	***34,11***
2.1.	lasy	4569	*99,26*
2.2.	grunty zadrzewione i zakrzewione	34	*0,74*
3.	**Grunty zabudowane i zurbanizowane**	**641**	***4,75***
3.1.	tereny mieszkaniowe	119	*18,56*
3.2.	tereny przemysłowe	56	*8,74*
3.3.	inne tereny zabudowane	19	*2,96*
3.4.	zurbanizowane tereny niezabudowane	7	*1,09*
3.5.	tereny rekreacyjne i wypoczynkowe	19	*2,96*
3.6.	tereny komunikacyjne	418	*65,21*
3.6.1.	drogi	316	*75,60*
3.6.2.	tereny kolejowe	37	*8,85*
3.6.3.	inne tereny komunikacyjne	65	*15,55*
3.7.	użytki kopalne	3	*0,47*
4.	**Grunty pod wodami**	**74**	***0,55***
4.1.	powierzchniowymi płynącymi	67	*90,54*
4.2.	powierzchniowymi stojącymi	7	*9,46*
5.	**Użytki ekologiczne**	**0**	***0,00***
6.	**Nieużytki**	**40**	***0,30***
7.	**Tereny różne**	**16**	***0,12***
	Powierzchnia ogólna gruntów	**13494**	***100,00***

Z zestawienia sporządzonego według danych z BDOT10k (tab. 1.2.) wynika, że ponad 81% powierzchni terenów zabudowanych stanowią tereny zabudowy mieszkaniowej.

Tab. 1.2. Struktura zabudowy

Rodzaj zabudowy	%
Mieszkaniowa - jednorodzinna	*76,64*
Mieszkaniowa - wielorodzinna	*4,91*
Handlowa	*0,96*
Inna, w tym usługowa	*11,74*
Przemysłowa i składowo-magazynowa	*5,76*

8.2. Prognozy demograficzne, w tym uwzględniające, tam gdzie to uzasadnione, migracje w ramach miejskich obszarów funkcjonalnych ośrodka wojewódzkiego.

8.2.1.Sytuacja demograficzna

Liczba ludności gminy w ciągu ostatnich dwudziestu latach (1995-2015) podlegała niewielkim wahaniom z lekką tendencją rosnącą. Średni roczny przyrost liczby mieszkańców wynosił około

2%, a w całym analizowanym okresie liczba ludności gminy wzrosła ponad 16%. Sytuację demograficzną gminy w ww. latach przedstawiono w tabeli 2.1.

Na przestrzeni tego okresu zmieniły się relacje pomiędzy liczbą kobiet a liczbą mężczyzn; doszło do zrównoważenia obydwu populacji. Wskaźnik feminizacji (liczba kobiet przypadająca na 100 mężczyzn) w odniesieniu do całej gminy wynosił w 2015 r. 100.

W analizowanych latach następował, podobnie jak w całym województwie powolny spadek liczby zawieranych małżeństw. Łącznie ze zmniejszeniem się wskaźnika dzietności kobiet wywarło to wpływ na spadek liczby urodzeń żywych. Zjawisko to w skali województwa jak i gminy z równym natężeniem obserwowano w miastach jak i na obszarach wsi. Przy wyrównanym poziomie liczby zgonów na 1000 ludności wynoszącym średnio około 8,2‰ również systematycznie malał przyrost naturalny, od 3,1 w 1995 r. do 1,2‰ w 2015 r.

Tab. 2.1. Sytuacja demograficzna gminy w latach 1995-2015

Wyszczególnienie	1995	2000	2005	2010	2015
liczba ludności	6688	6815	7061	7455	7789
wskaźnik feminizacji	102	104	103	101	100
struktura wieku ludności:					
przedprodukcyjny	*31,4*	*28,8*	*23,9*	*21,9*	*20,9*
produkcyjny	*56,4*	*58,9*	*64,3*	*65,2*	*64,1*
poprodukcyjny	*12,2*	*12,2*	*11,8*	*13,0*	*15,0*
wskaźnik obciążenia demograficznego/**	77	70	56	53	56
liczba urodzeń na 1000 mieszkańców	11,8	12,0	9,6	10,9	10,0
liczba zgonów na 1000 mieszkańców	8,7	9,1	6,7	7,5	8,9
przyrost naturalny na 1000 mieszkańców	3,1	2,9	3,0	3,4	1,2
saldo migracji:	0	34	1	37	30
na 1000 mieszkańców	*0,0*	*5,0*	*0,1*	*5,0*	*3,9*

/* - liczba kobiet na 100 mężczyzn
/** - liczba osób w wieku nieprodukcyjnym na 100 osób w wieku produkcyjnym

Mimo tych tendencji spadkowych obserwujemy jeszcze tzw. rozszerzoną reprodukcję ludności. Obliczone w tym celu wskaźniki dynamiki demograficznej dla gminy kształtują się powyżej jedności co świadczy jeszcze nie tylko o kompensowaniu liczby zgonów liczbą urodzeń ale o pewnej nadwyżce liczby urodzeń. Wskaźnik ten dla gminy jest wyższy od średniego w województwie, który w roku 1995 z poziomu 1,36 spadł do 1,13 w 2015 r. gdy w tym samym czasie w województwie wynosił odpowiednio 1,17 i 1,11.

Tendencje te przy malejącym saldzie migracji będą prowadzić do systematycznego obniżania się tempa przyrostu ludności gminy.

Zmiany populacji gminy spowodowane czynnikami naturalnymi miały oczywisty wpływ na kształtowanie się struktury wieku ludności w grupach funkcjonalnych. Jest to proces istotny z punktu widzenia kształtowania się zasobów pracy i tworzenia warunków do ich „zagospodarowania" (tworzenie nowych miejsc pracy) przeciwdziałając równocześnie wzrostowi bezrobocia.

Na przestrzeni analizowanego okresu struktura ta zmieniała się na korzyść grupy ludności w wieku produkcyjnym (z 56,4 do 64,1%), głównie na skutek znaczącego spadku grupy ludności w wieku przedprodukcyjnym (z 31,4 do 20,9%). Systematycznie wzrastał udział grupy ludności w wieku poprodukcyjnym (z 12,2 do 15,0%). Charakterystycznym dla gminy staje się proces starzenia ludności.

Wskaźniki obciążenia demograficznego, tj. liczba ludności w wieku nieprodukcyjnym w stosunku do liczby ludności w wieku produkcyjnym ulegały poprawie aż do 2011 roku, następnie ich wartości do chwili obecnej zaczęły wzrastać, co oznacza coraz większe obciążenie grupy ludności w wieku produkcyjnym (z 77,4 do 52,9 w roku 2011 i 56 w 2015 roku.

Obok naturalnych czynników demograficznych wpływ na sytuację gminy w tym zakresie miał ruch wędrówkowy ludności, szczególnie w relacjach wewnętrznych: miasto – wieś. Migracje zagraniczne nie miały praktycznie większego znaczenia. W analizowanym okresie średni roczny przyrost ludności wynosił około 30 osób – odnotowano wyraźną przewagę migracji z kierunku miasto – wieś (średnio rocznie 33 do -3).

Podsumowując - w przeciągu analizowanego okresu procesy demograficzne w gminie charakteryzowały się przede wszystkim:

- malejącym wskaźnikiem przyrostu naturalnego,
- dodatnim saldem migracji, zwłaszcza z kierunku miasto-wieś,
- wzrostem grupy ludności w wieku poprodukcyjnym.

8.2.2. Prognoza demograficzna

W oparciu o dotychczasowe trendy w rozwoju ludności gminy oraz na podstawie prognozy demograficznej GUS na lata 2014-2050 dla Polski (wg województw i powiatów) sporządzono prognozę dla analizowanej gminy na lata 2016-2045, tj. na okres najbliższych trzydziestu lat, obejmującą:

- ruch naturalny i wędrówkowy ludności,
- stan ludności według płci,
- stan ludności według funkcjonalnych grup wieku,
- stan ludności dla grupy „wieku szkolnego",

Dla przekroju szczegółowego, tj. uwzględniającego poszczególne miejscowości statystyczne w gminie określono:

- przewidywaną liczbę mieszkańców,
- przewidywaną liczbę osób w gospodarstwie domowym,
- przewidywaną liczbę gospodarstw domowych.

Prognozę demograficzną dla gminy oparto na tendencjach wynikających z prognozy demograficznej GUS dla ludności wiejskiej powiatu leszczyńskiego skorygowanej o rzeczywiste dane statystyczne znane chociażby dla lat 2014-2015 oraz dane historyczne i wynikające z nich zależności. Nie można było też nie uwzględnić możliwych skutków nowej polityki prorodzinnej państwa, które w okresie konstruowania prognozy GUS nie były znane.

Według danych Narodowego Spisu Powszechnego Ludności i Mieszkań 2002 w gminie Święciechowa było 1845 gospodarstw domowych. Przeciętne gospodarstwo domowe stanowiły statystycznie 3,7 osoby. Głównym źródłem utrzymania pozostawała praca poza rolnictwem oraz źródła niezarobkowe. Na podstawie danych historycznych oraz prognozy demograficznej dla całej gminy oszacowano przyszły potencjał ludnościowy poszczególnych miejscowości wiejskich, liczbę gospodarstw domowych oraz średnią liczbę osób w gospodarstwie domowym (tab. 2.7., 2.8., i 2.9.).

Tab. 2.7. Prognoza demograficzna gminy na lata 2016-2045 – liczba ludności w miejscowościach

Miejscowość	2016	2020	2025	2030	2035	2040	2045
Długie Nowe	264	268	273	278	283	289	294
Długie Stare	923	937	956	974	991	1011	1028
Gołanice	492	499	510	519	528	539	548
Henrykowo	234	238	243	247	252	257	261
Krzycko Małe	398	404	413	420	428	436	444
Lasocice	850	863	881	897	913	931	947
Niechłód	431	438	447	455	463	472	480
Piotrowice	181	184	188	191	195	198	202
Przybyszewo	551	560	571	582	592	604	614
Strzyżewice	402	408	417	424	432	440	448
Święciechowa	2885	2929	2990	3044	3099	3160	3214
Trzebiny	196	199	203	207	210	215	218
Gmina ogółem	**7808**	**7927**	**8091**	**8239**	**8386**	**8551**	**8698**

Tab. 2.8. Prognoza demograficzna gminy na lata 2016-2045 – liczba gospodarstw domowych

Miejscowość	2016	2020	2025	2030	2035	2040	2045
Długie Nowe	66	67	69	70	72	74	75
Długie Stare	259	264	270	276	283	289	296
Gołanice	133	135	139	142	145	148	152
Henrykowo	60	62	63	64	66	67	69
Krzycko Małe	114	116	119	122	125	128	130
Lasocice	231	235	241	246	252	258	263
Niechłód	114	116	119	122	124	127	130
Piotrowice	48	48	50	51	52	53	54
Przybyszewo	144	147	151	154	157	161	165
Strzyżewice	120	123	126	129	132	135	138
Święciechowa	812	827	848	867	886	907	927
Trzebiny	54	55	56	58	59	60	62
Gmina ogółem	**2156**	**2196**	**2251**	**2301**	**2352**	**2409**	**2461**

Tak jak w całym województwie przewiduje się stały spadek liczby osób stanowiących gospodarstwa domowe. Statystyczne gospodarstwo domowe w końcowym roku prognozy mogą stanowić 3,54 osoby.

Tab. 2.9. Prognoza demograficzna gminy na lata 2016-2045 – liczba osób w gospodarstwach domowych

Miejscowość	2016	2020	2025	2030	2035	2040	2045
Długie Nowe	4,00	3,98	3,97	3,95	3,94	3,92	3,91
Długie Stare	3,57	3,55	3,54	3,52	3,51	3,49	3,48
Gołanice	3,70	3,69	3,67	3,66	3,64	3,63	3,61
Henrykowo	3,87	3,86	3,85	3,83	3,82	3,80	3,79
Krzycko Małe	3,49	3,48	3,46	3,45	3,43	3,42	3,40
Lasocice	3,68	3,67	3,66	3,64	3,63	3,61	3,60
Niechłód	3,78	3,76	3,75	3,73	3,72	3,70	3,69
Piotrowice	3,81	3,80	3,78	3,77	3,75	3,74	3,72
Przybyszewo	3,82	3,81	3,79	3,78	3,76	3,75	3,73
Strzyżewice	3,34	3,33	3,31	3,30	3,28	3,27	3,25
Święciechowa	3,55	3,54	3,53	3,51	3,50	3,48	3,47
Trzebiny	3,63	3,62	3,61	3,59	3,58	3,56	3,55
Gmina ogółem	**3,62**	**3,61**	**3,60**	**3,58**	**3,57**	**3,55**	**3,54**

Mimo osłabienia tempa przyrostu liczby ludności wzrośnie liczba gospodarstw domowych. Zakłada się, że każde gospodarstwo domowe będzie zajmować samodzielne mieszkanie.

8.2.3. Mieszkalnictwo

Zasoby mieszkaniowe gminy w końcu 2015 roku wynosiły 2197 mieszkań i w stosunku do 1995 roku zwiększyły się o około 33,6% (tab. 3.1.). Przyrost zasobów mieszkaniowych następował głównie w budownictwie indywidualnym.

W 2015 roku w gminie były 1743 budynki mieszkalne, w stosunku do 2008 roku nastąpił prawie 19% wzrost. Według danych GUS z 2007 r. - tj. ostatnich dostępnych dotyczących struktury własności zasobów mieszkaniowych, w gminie z ogółu zasobów ponad 89% należało do osób fizycznych; około 7% do zakładów pracy, prawie 2,6% to mieszkania gminne oraz niespełna 1,2 % do pozostałych podmiotów.

Obecnie na skutek zmian własnościowych, głównie zbywania mieszkań z zasobów zakładów pracy i gminnych na rzecz osób fizycznych ta struktura jest inna; np. w 2013 roku zasoby gminy obejmowały 39 mieszkań wobec 48 w 2007 i 112 w 1995 roku.

Warunki mieszkaniowe gminy, mierzone średnią powierzchnią użytkową mieszkania oraz powierzchnią użytkową mieszkań przypadającą na 1 osobę, są nieco lepsze niż przeciętnie w powiecie (108,9 i 29,6 m^2), natomiast dużo lepsze niż przeciętnie na terenie województwa (80,9 i 27,4 m^2).

Na przestrzeni ostatnich dwudziestu lat warunki mieszkaniowe (wskaźniki powierzchniowe) w gminie uległy istotnej poprawie, podniósł się również standard wyposażenia mieszkań. Przeciętna liczba izb w mieszkaniu w 2015 r. wynosiła 4,8; na jedno mieszkanie przypadało statystycznie

średnio 3,55 osoby, natomiast jedna osoba miała do dyspozycji przeciętnie 30,9 m^2 powierzchni użytkowej mieszkania. W 1995 roku wskaźniki te kształtowały się odpowiednio: 3,9; 4,07; 19,3 m^2. Zasoby mieszkaniowe w gminie (dane NSP 2002) charakteryzują się stosunkowo wysokim udziałem zabudowy starej, powstałej przed 1944 r. (tab. 3.2.).

Na terenie gminy ponad 40% mieszkań zostało wybudowanych przed tym rokiem. W połowie wsi sołeckich udział starej zabudowy wynosił ponad 40%, a np. w Niechłodzie sięgał około 72%.

Tab. 3.1. Standardy powierzchniowe mieszkań w latach 1995-2015

Wskaźnik	jedn.	1995	2000	2005	2010	2015
liczba mieszkań	szt.	1645	1667	1834	1985	2197
liczba izb	szt.	6494	6632	8152	9302	10448
powierzchnia użytkowa mieszkań	m2	128779	132261	179877	209540	240544
powierzchnia użytkowa mieszkań na osobę	m2	*19,3*	*19,4*	*25,5*	*28,1*	*30,9*
średnia powierzchnia użytkowa mieszkania	m2	*78,3*	*79,3*	*98,1*	*105,6*	*109,5*
średnia powierzchnia użytkowa izby	m2	*19,8*	*19,9*	*22,1*	*22,5*	*23,0*
liczba mieszkań na 1000 osób	szt.	*246*	*245*	*260*	*266*	*282*
liczba osób na mieszkanie	osoba	*4,07*	*4,09*	*3,85*	*3,76*	*3,55*
liczba osób na izbę	osoba	*1,03*	*1,03*	*0,87*	*0,80*	*0,75*
liczba izb na mieszkanie	szt.	*3,9*	*4,0*	*4,4*	*4,7*	*4,8*

Dominującą formą zabudowy w gminie jest zabudowa jednorodzinna, w tym zagrodowa (ponad 96% zasobów).

Zabudowę wielorodzinną obok Święciechowy posiada 8 wsi. Są to budynki należące dawniej do gospodarstw rolnych: państwowych i spółdzielczych. Zabudowa ta powstała głównie w latach 70-tych i 80-tych ubiegłego wieku. Ogółem w gminie w zasobach wielorodzinnych mieszka około 14% ludności (szacunek).

Tab. 3.2. Struktura wieku mieszkań według NSP 2002

Jednostka teryt.	Mieszkania wybudowane w latach					
	przed 1918	1918-1944	1945-1970	1971-1978	1979-1988	1989-2002
Długie Nowe	*30,8*	*32,7*	*11,5*	*1,9*	*23,1*	*0,0*
Długie Stare	*22,0*	*9,6*	*21,1*	*19,3*	*18,8*	*9,2*
Gołanice	*21,7*	*15,2*	*27,2*	*10,9*	*16,3*	*8,7*
Henrykowo	*8,3*	*10,4*	*27,1*	*16,7*	*37,5*	*0,0*
Krzycko Małe	*21,6*	*9,8*	*23,5*	*13,7*	*18,6*	*12,7*
Lasocice	*28,1*	*17,3*	*18,9*	*16,8*	*10,3*	*8,6*
Niechłód	*30,6*	*18,4*	*23,5*	*6,1*	*16,3*	*5,1*
Piotrowice	*46,2*	*25,6*	*5,1*	*5,1*	*7,7*	*10,3*
Przybyszewo	*18,0*	*17,1*	*32,4*	*3,6*	*9,0*	*19,8*
Strzyżewice	*34,8*	*11,2*	*11,2*	*10,1*	*14,6*	*18,0*
Święciechowa	*28,2*	*10,5*	*10,3*	*12,5*	*24,4*	*14,1*
Trzebiny	*59,5*	*7,1*	*0,0*	*4,8*	*26,2*	*2,4*
Gmina ogółem	***27,2***	***13,2***	***16,7***	***12,2***	***19,4***	***11,4***

Obecnie struktura wieku mieszkań w gminie jest nieco inna po uwzględnieniu powstałych po 2002 roku obiektów, przede wszystkim w budownictwie indywidualnym (jednorodzinnym).

Udział starej zabudowy mieszkaniowej w gminie spadł do około 32%.
Analiza ruchu budowlanego na podstawie decyzji o pozwoleniu na budowę w latach 2005–2015 pozwala stwierdzić, że ponad 72% ogółu wydanych pozwoleń na terenie gminy dotyczyło budynków mieszkalnych, a jeśli chodzi o miejscowość Święciechowa to budynki mieszkalne obejmowały ponad 75% decyzji (tab. 3.3.).
Ruch budowlany w miejscowości gminnej obejmował około 40% wszystkich wydanych pozwoleń. Średniorocznie w gminie wydawanych było około 38 pozwoleń na budowę budynków mieszkalnych. Stan ten przekładał się bezpośrednio na efekty budownictwa mieszkaniowego w poszczególnych latach. W tym samym okresie średnioroczny przyrost nowych mieszkań oddanych do użytku na terenie gminy wyniósł 28 mieszkań.
Z roku na rok poprawiał się także standard budowanych mieszkań. Dotyczy to wyposażenia w instalacje (tylko nieznaczny odsetek mieszkań pozbawiony jest kompletu instalacji) oraz zwiększenia powierzchni użytkowej. Na przestrzeni lat 2005-2015 przeciętna powierzchnia użytkowa budowanych mieszkań w gminie wyniosła około 159 m^2.

Tab. 3.3. Pozwolenia na budowę wydane w latach 2005 – 2015

Miejscowość	Rodzaje budynków					Ogółem
	mieszkalne	gospodarczo -garażowe	usługowe	przemysłowe magazynowe	pozostałe	
Długie Nowe	12	4				16
Długie Stare	22	7		1	1	31
Gołanice	21	8		1	1	31
Henrykowo	48	6		1		55
Krzycko Małe	3	1				4
Lasocice	39	8		14	1	62
Niechłód	8	4				12
Piotrowice	8	1				9
Przybyszewo	28	18	5	5	1	57
Strzyżewice	57	7	2	5		71
Święciechowa	171	35	5	15	1	227
Trzebiny	1	1				2
Gmina razem	**418**	**100**	**12**	**42**	**5**	**577**

8.3. Możliwości finansowania przez gminę wykonania sieci komunikacyjnej i infrastruktury technicznej, a także infrastruktury społecznej, służących realizacji zadań własnych gminy

Kondycja finansów gminy decyduje o jej możliwości inwestowania w sfery związane z podnoszeniem jakości życia mieszkańców. W strukturze wydatków gminy istotna jest wielkość wydatków majątkowych, w tym przede wszystkim inwestycyjnych.

Ustawa o dochodach jednostek samorządu terytorialnego z dnia 13 listopada 2003 r. (tj. Dz.U. z 2016 r., poz. 198) określa źródła dochodów gminy, którymi m.in. są: wpływy z podatków i opłat lokalnych, udział w podatkach budżetu państwa (39,34% podatku dochodowego od osób fizycznych zamieszkałych na terenie gminy, 6,71% podatku dochodowego od osób prawnych), dochody z majątku gminy, subwencje z budżetu państwa (ogólna, w tym oświatowa), dotacje z budżetów innych *jst* oraz inne dochody należne gminie na podstawie odrębnych przepisów.
O kondycji finansów gminy decydują przede wszystkim dochody własne.
Dochody budżetowe ogółem (2015 r.) w przeliczeniu na 1 mieszkańca wynosiły 3048,4 zł i były niższe od średniej (3187 zł) dla gmin w powiecie oraz niższe (3306,9 zł) od średniej dla gmin w województwie (gminy bez miast na prawach powiatu).
Dochody własne wynosiły: dla gminy 1872,6 zł, zaś średnio w powiecie i w województwie: 1612,4 i 1759,8 zł.
Wydatki ogółem w grupie gmin bez miast na prawach powiatu *per capita* kształtowały się odpowiednio: 2716 oraz 2992 i 3199,2 zł.
Dochody budżetowe gminy ogółem w przeliczeniu na mieszkańca wzrosły w przeciągu ostatnich dziesięciu lat blisko 1,6 razy, a dochody własne w tym okresie prawie 1,9 razy. Podobny wzrost odnotowano po stronie wydatków ogółem, natomiast wydatki w przeliczeniu na 1 mieszkańca wzrosły ponad 1,4 razy.
W 2015 roku wykonanie budżetu gminy po stronie dochodów zamknęło się kwotą około 23,6 mln zł z czego dochody własne gminy stanowiły 61,4%. Subwencja ogólna stanowiła około 24,7% a dotacje celowe oraz pozostałe dochody stanowiły około14% dochodów gminy.
Wśród dochodów własnych udział w podatkach stanowiących dochody budżetu państwa wynosił 31,3%; dochody z podatków i opłat lokalnych wynosiły 49,6%, a pozostałe dochody w tym dochody z majątku wyniosły blisko 20%. Struktura dochodów własnych gminy w ostatnich latach kształtowała się na podobnym poziomie.
Zakres wydatków gminy związany jest bezpośrednio z realizacją zadań określonych w art. 6 i 7 ustawy o samorządzie gminnym, do których należą wszystkie sprawy publiczne o znaczeniu lokalnym, niezastrzeżone ustawami na rzecz innych podmiotów oraz zadania własne zaspokajające zbiorowe potrzeby gminy jako wspólnoty.
Wydatki gminy w 2015 roku wyniosły około 21,03 mln zł, z czego 14,6% stanowiły wydatki majątkowe (w całości wydatki inwestycyjne). W ostatnich latach w budżecie gminy obserwuje się spadek udziału wydatków inwestycyjnych, np. w stosunku do lat 2009-2012 r. - około 10 pkt. procentowych.
Wśród wydatków inwestycyjnych w latach 2006-2015 dominowały wydatki na rolnictwo (sanitacja wsi) – średnio rocznie na poziomie około 48%, na transport (drogi i ulice) – średnio ca 19% oraz na gospodarkę komunalną i ochronę środowiska – średnio ponad 5%.

W strukturze wydatków budżetowych ogółem w 2015 r. zdecydowanie dominowały wydatki na sferę społeczną (ponad 55,8%), przede wszystkim na: oświatę i wychowanie (40,9%), pomoc społeczną (13,5%). Wydatki na rolnictwo wyniosły około 9,7%, na gospodarkę komunalną i ochronę środowiska stanowiły 4% ogółu, a na funkcjonowanie administracji publicznej gmina przeznaczyła prawie 14,2% swoich wydatków. Generalnie struktura wydatków budżetowych gminy w ostatnich dziesięciu latach pozostawała na podobnym poziomie.
Ustawa z dnia 27 sierpnia 2009 r. o finansach publicznych (tj. Dz.U. z 2013 r., poz. 885 z późn. zm.) stanowi, że łączna kwota przypadających w danym roku budżetowym spłat rat kredytów i pożyczek wraz z należnymi w danym roku odsetkami od tych kredytów i pożyczek oraz wykupów papierów wartościowych emitowanych przez *jst* wraz z należnymi odsetkami i dyskontem od papierów wartościowych, a także potencjalnych spłat kwot wynikających z udzielonych przez jednostki samorządu terytorialnego poręczeń oraz gwarancji nie może przekroczyć średniej arytmetycznej z obliczonych dla ostatnich trzech lat relacji jej dochodów bieżących powiększonych o dochody ze sprzedaży majątku oraz pomniejszonych o wydatki bieżące - do planowanych dochodów ogółem budżetu.
Według wieloletniej prognozy finansowej (WPF) gminy na lata 2016-2021, zadłużenie gminy spełnia wymogi art. 243 i 244 ustawy o finansach publicznych co oznacza, że wskaźnik obsługi zadłużenia będzie zawsze niższy od wskaźnika średniej nadwyżki operacyjnej za trzy poprzednie lata.

Przewidywany w WPF udział wydatków majątkowych w stosunku do ogółu wydatków zmniejszy się z blisko 40% w 2017 r. do niespełna 3% w roku 2021 (wydatki średnio roczne na poziomie 5,7 mln zł). Suma wydatków inwestycyjnych gminy w perspektywie objętej WPF, tj. do 2021 r. wynosi około 34,5 mln. zł.
Zakładając w następnych latach wydatki roczne tylko na poziomie 3 mln zł, to w perspektywie do 2045 roku sumaryczne wydatki wyniosłyby dodatkowo 57 mln zł.
Wydatki inwestycyjne gminy w latach objętych aktualnym WPF koncentrują się na zadaniach z zakresu modernizacji obiektów bazy społeczno-kulturalnej i oświatowej (42%), budowy i modernizacji dróg (20%), sanitacji wsi (28%) oraz oszczędności energii i ograniczeniu emisji zanieczyszczeń (10%).
Opierając strukturę przyszłych wydatków inwestycyjnych na strukturze tych wydatków w ostatnich dziesięciu latach, można przyjąć, że na zadania związane z budową dróg i ulic gmina mogłaby przeznaczyć około 12 mln zł, na sanitację miejscowości – około 16 mln zł, na zadania związane z ograniczeniem niskiej emisji około 6 mln zł oraz na zadania związane ze sferą społeczną – około 24 mln zł.
Taki poziom wydatków inwestycyjnych, nawet przy założeniu pozyskania środków zewnętrznych może ograniczyć podejmowanie nowych zadań, zważywszy na potrzeby inwestycyjne gminy

związane zarówno z zakończeniem sanitacji wszystkich wsi jak i z podstawowym uzbrojeniem terenów przeznaczonych pod zabudowę mieszkaniową w miejscowych planach zagospodarowania przestrzennego.

Na podstawie kosztów inwestycyjnych przedsięwzięć infrastrukturalnych realizowanych przez okoliczne *jest*, w tym gm. Święciechowa - średni, jednostkowy koszt inwestycji związanych z uzbrojeniem terenu w ostatnich latach kształtował się następująco:

- 1km sieci wodociągowej – od 0,3 do 0,4 mln zł,
- 1km sieci kanalizacyjnej - grawitacyjnej – od 0,5 do 1 mln zł,
- 1km sieci kanalizacyjnej - tłocznej – od 0,3 do 0,6 mln zł,
- 1km drogi, ulicy z odwodnieniem (kan. deszczowa) – od 1,2 do 1,5 mln zł.

Analizując możliwości finansowe gminy - strukturę przyszłych wydatków inwestycyjnych oparto na strukturze tych wydatków w ostatnich dziesięciu latach. I tak na zadania związane z budową dróg i ulic gmina mogłaby przeznaczyć około 12 mln zł, na sanitację miejscowości – około 16 mln zł, na zadania związane z ograniczeniem niskiej emisji około 6 mln zł oraz na zadania związane ze sferą społeczną – około 24 mln zł. Taki poziom wydatków inwestycyjnych, nawet przy założeniu pozyskania środków zewnętrznych może ograniczyć podejmowanie nowych zadań, zważywszy na potrzeby inwestycyjne gminy związane zarówno z zakończeniem sanitacji wszystkich wsi jak i z podstawowym uzbrojeniem terenów przeznaczonych pod zabudowę mieszkaniową w miejscowych planach zagospodarowania przestrzennego.

Realizacja ustaleń *mpzp*, tzn. zagospodarowanie rezerw terenów, tych które znajdują się w wyznaczonych granicach struktury funkcjonalno-przestrzennej miejscowości i tych poza nimi - tylko w zakresie wykonania dróg i ulic o utwardzonej nawierzchni wraz niezbędną infrastrukturą oraz wybudowania sieci kanalizacyjnej na terenach o funkcji mieszkaniowej może pochłonąć kwoty rzędu kilkudziesięciu mln złotych – od 40 do 50 na drogi i ulice oraz od 8 do 25 na kanalizację. Są to koszty orientacyjne przy założeniu zagospodarowania w prognozowanej perspektywie wszystkich terenów przewidzianych pod zabudowę.

8.4. Bilans terenów przeznaczonych pod zabudowę.

Przystępując do bilansu terenów przeznaczonych pod zabudowę w pierwszej kolejności analizie poddano stan zagospodarowania terenu na podstawie danych zawartych w materiałach przekazanych dla potrzeb zmiany studium uwarunkowań i kierunków zagospodarowania przestrzennego gminy przez służby geodezyjne i kartograficzne Marszałka Województwa Wielkopolskiego i Starosty Leszczyńskiego w postaci:

- bazy danych obiektów topograficznych (BDOT10k),
- bazy danych ewidencji gruntów i budynków (EGiB).

Na podstawie tych materiałów w granicach poszczególnych jednostek osadniczych określono powierzchnię i stopień wykorzystania terenów istniejącej zabudowy według ich rodzajów (tereny

zabudowy jednorodzinnej, wielorodzinnej handlowo-usługowe, przemysłowo-składowe i inne – pozostałe; jak wykazały analizy dla całej gminy tereny inne obejmują głównie szeroko pojętą zabudowę usługową).

Dalej obliczono powierzchnię użytkową istniejącej zabudowy na podstawie klas poszczególnych budynków określonych w BDOT10k zgodnie z Polską Klasyfikacją Obiektów Budowlanych (PKOB), a także obliczono średnią ważoną wysokość kondygnacji zabudowy dla określonych funkcji zabudowy.

Następnie przeanalizowano obowiązujące na terenie gminy dokumenty planistyczne, tj. dotychczasowe studium uwarunkowań oraz miejscowe plany zagospodarowania przestrzennego (*mpzp*).

Aktualnie planami miejscowymi pokryte są fragmenty 9-ciu miejscowości. Dotychczas obowiązujące plany obejmowały głównie funkcje mieszkaniowe, a także usługowe i przemysłowe – przede wszystkim w miejscowości Święciechowa. W trakcie sporządzania (w końcowej fazie) są kolejne plany miejscowe obejmujące części miejscowości: Święciechowa i Strzyżewice.

Ponieważ gmina dysponuje tylko wersją rastrową (skanami) obowiązujących dokumentów planistycznych stąd w celu przeprowadzenia analiz przestrzennych niezbędna okazała się digitalizacja części ustaleń studium i *mpzp* oraz utworzenie stosownej bazy atrybutowej. Procedurze tej poddano tylko tereny, na których znajduje się i planowana jest lub może być zabudowa.

W ramach tych prac ujednolicono znaczenie poszczególnych funkcji terenu (plany wykonywane były w różnych latach i przez różne zespoły projektowe) sprowadzając je do kilku podstawowych, istotnych z punktu sporządzenia bilansu terenów, a mianowicie:

- zabudowa mieszkaniowa jednorodzinna (MN), w tym zagrodowa i mieszkaniowo-usługowa traktowana jako zabudowa wielofunkcyjna (MNU);
- zabudowa mieszkaniowa wielorodzinna, w tym mieszkaniowo-usługowa (MW i MWU);
- zabudowa usługowa (U) obejmująca tzw. usługi komercyjne, w tym handel oraz pozostałe usługi, w tym usługi publiczne;
- zabudowa przemysłowo-usługowa (PU i UP) obejmująca tereny produkcyjne, składów i magazynów oraz/lub usług;
- zabudowa przemysłowa (P) obejmująca tereny produkcyjne, składów i magazynów.

Bilans terenów przeznaczonych pod zabudowę wykonano w oparciu o procedury określone w przywołanych na wstępie opracowania przepisach ustawy o planowaniu i zagospodarowaniu przestrzennym, w zakresie stosownym do wyników analiz będących przedmiotem niniejszego opracowania, a mianowicie:

- określono, na podstawie analiz ekonomicznych, środowiskowych, społecznych, prognoz demograficznych oraz możliwości finansowych gminy, maksymalne w skali gminy

zapotrzebowanie na nową zabudowę, wyrażone w ilości powierzchni użytkowej zabudowy, w podziale na funkcje zabudowy;

- oszacowano chłonność, położonych na terenie gminy, obszarów o w pełni wykształconej zwartej strukturze funkcjonalno-przestrzennej w granicach jednostki osadniczej w rozumieniu art. 2 pkt 1 ustawy z dnia 29 sierpnia 2003 r. o urzędowych nazwach miejscowości i obiektów fizjograficznych, rozumianą jako możliwość lokalizowania na tych obszarach nowej zabudowy, wyrażoną w powierzchni użytkowej zabudowy, w podziale na funkcje zabudowy;
- oszacowano chłonność, położonych na terenie gminy, obszarów przeznaczonych w planach miejscowych pod zabudowę, innych niż wymienione w pkt 2, rozumianą jako możliwość lokalizowania na tych obszarach nowej zabudowy, wyrażoną w powierzchni użytkowej zabudowy, w podziale na funkcje zabudowy;
- porównano maksymalne w skali gminy zapotrzebowanie na nową zabudowę, o którym mowa w pkt 1, oraz sumę powierzchni użytkowej zabudowy, w podziale na funkcje zabudowy, o której mowa w pkt 2 i 3.

W granicach obszarów zwartych struktur funkcjonalno – przestrzennych (*zsfp)* wyodrębniono tereny nie zainwestowane (rezerwy terenów), które mogą być zagospodarowane zgodnie z kierunkami określonymi w obowiązującym *studium* i *mpzp* oraz uwarunkowaniami wynikającymi z wykonanych analiz społeczno-gospodarczych i środowiskowych.
Poza obszarami *zsfp* zbilansowano wolne tereny (rezerwy) przeznaczone w miejscowych planach zagospodarowania przestrzennego.

Dla określenia chłonności terenów posłużono się wskaźnikami wynikającymi z analiz istniejącego zagospodarowania terenu, wskaźnikami wynikającymi z wykonanych prognoz oraz wskaźnikami dostępnymi w publikacjach fachowych.
Chłonność terenów określono dla nowej zabudowy jako:

- powierzchnię użytkową zabudowy, w podziale na funkcje zabudowy,
- chłonność demograficzną nowej zabudowy mieszkaniowej wyrażoną liczbą mieszkańców.

Chłonność terenów określono w granicach obszarów *zsfp* jako rezerwy terenów niezabudowanych, możliwych do zagospodarowania oraz poza tymi obszarami, a wynikających z przeznaczenia określonego w obowiązujących *mpzp*.
W celu określenia chłonności terenów przyjęto następujące założenia.
Chłonność terenów wyrażoną powierzchnią użytkową zabudowy w podziale na funkcje zabudowy określono w następujący sposób:

- powierzchnię terenów brutto nowej zabudowy pomniejszono o 20 - 25% jako terenu niezbędnego pod komunikację i infrastrukturę techniczną,
- powierzchnię terenów brutto skorygowano wskaźnikami intensywności zabudowy stosownie do funkcji zabudowy wynikającymi z wykonanych analiz,

- obliczono powierzchnię użytkową zabudowy jako powierzchnię użytkową budynków w rozumieniu przepisów techniczno-budowlanych,
- uwzględniono wskaźnik średniej ważonej wysokości zabudowy (stosownie do funkcji zabudowy) wynikający z wykonanych analiz.

Na podstawie istniejącego zagospodarowania terenu związanego z funkcją mieszkaniową wyznaczono obszary o w pełni wykształconej, zwartej strukturze funkcjonalno-przestrzennej (*zsfp*) w granicach poszczególnych jednostek osadniczych przedstawionych na mapie.

ZWARTE STRUKTURY FUNKCJONALNO-PRZESTRZENNE JEDNOSTEK OSADNICZYCH

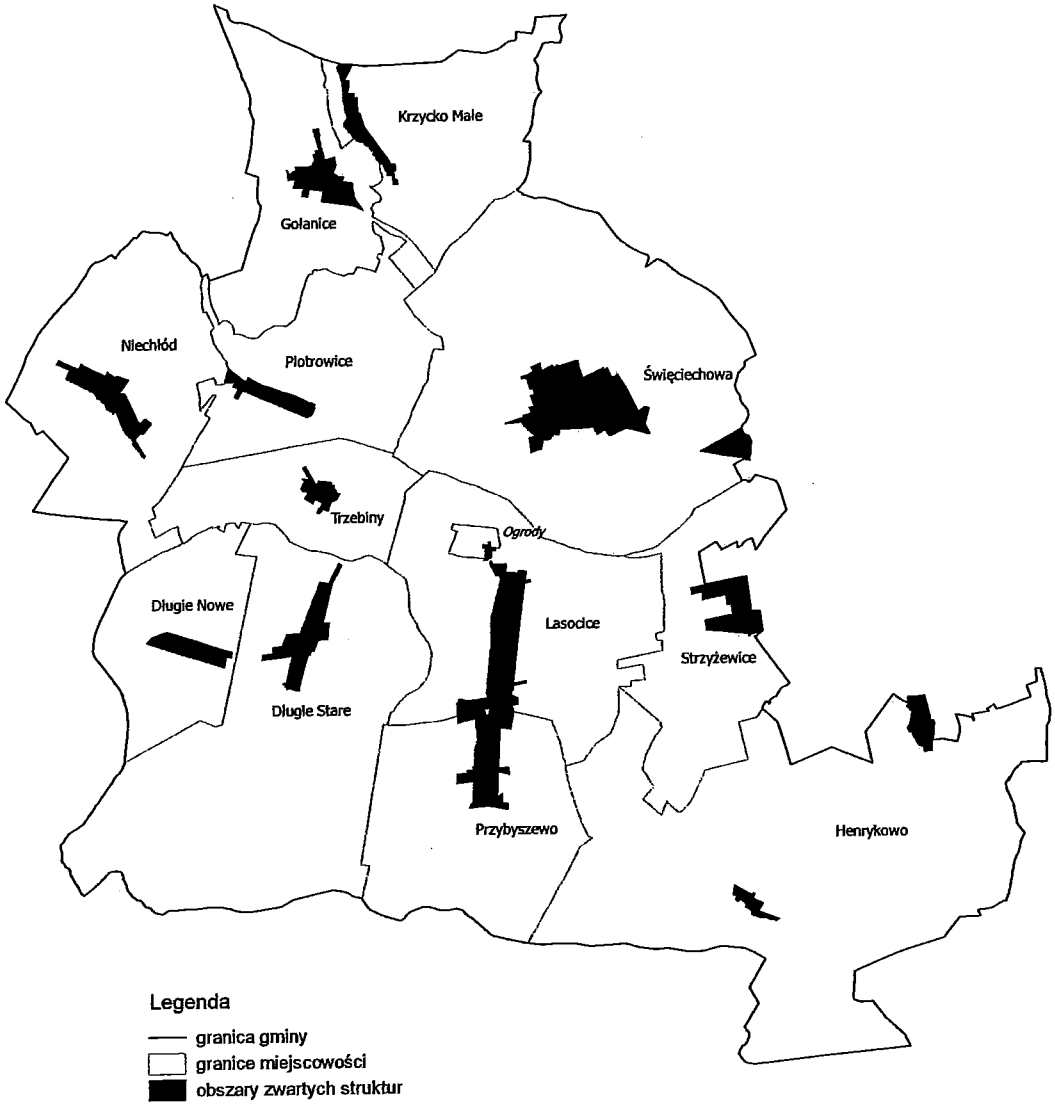

Chłonność demograficzną terenów mieszkaniowych określono na podstawie:

- wskaźników wyrażonych liczbą osób przypadających na 1 ha terenu (wykonane analizy wskazywały na przyjęcie wskaźników ekstensywnych charakterystycznych dla terenów wiejskich):
  - dla zabudowy jednorodzinnej na obszarze wiejskim – 25 osób/ha,
  - dla zabudowy wielorodzinnej na obszarze wiejskim – 120 osób/ha;
- prognozowanej wielkości powierzchni użytkowej mieszkań przypadającej na 1 osobę (analiza trendu z lat 1995-2014) na końcowy rok prognozy, tj. 2045:- dla obszaru całej gminy – 39,5 m^2.

Określając zapotrzebowanie na nową zabudowę uwzględniono stosowny margines związany z niepewnością procesów rozwojowych, zwłaszcza społeczno-gospodarczych w stosunkowo długim okresie objętym prognozowaniem.

W zakresie zapotrzebowania na nową zabudowę mieszkaniową uwzględniono również wielkości konieczne do odtworzenia starej substancji mieszkaniowej.

Określając zapotrzebowanie na tereny usług sportowo-rekreacyjnych, w tym nową zabudowę obiektów kubaturowych przyjęto założenie, że na 1 mieszkańca powinno przypadać co najmniej 20 m^2 powierzchni tych terenów oraz 0,5 m^2 powierzchni użytkowej zabudowy.

Analizy przestrzenne i rachunkowe wykonano przy pomocy oprogramowania GIS oraz oprogramowania „biurowego" - arkusza kalkulacyjnego.

Końcowe wyniki rezerw terenów i ich chłonności dla każdej jednostki osadniczej oraz dla poszczególnych funkcji zabudowy zestawiono w formie tabelarycznej (tabele: 5.1. do 5.4.).

Tab. 5.1. Rezerwa terenów przeznaczonych pod zabudowę

Miejscowość	Powierzchnia w ha		% zsfp	Rezerwa terenów w ha									
	miejscowości	zsfp/*		w obszarach zsfp/*					poza obszarami zsfp/**				
				MN	MNU	U	UP/PU	US	MN	MNU	U	UP/PU	P
Długie Nowe	565,37	31,42	5,6		9,31								
Długie Stare	1806,15	58,53	3,2	5,21	3,84								
Gołanice	732,11	48,80	6,7	1,32	7,48					3,88			
Henrykowo	2476,84	35,12	1,4	0,14	11,36	0,79							
Krzycko Małe	729,52	33,86	4,6		3,67					3,24			
Lasocice	1123,87	101,31	9,0	4,21	21,26					4,79			
Niechłód	1002,28	53,95	5,4	1,48	11,72								
Ogrody	32,53	3,17	9,7		0,06								
Piotrowice	774,21	31,72	4,1	0,33	8,44								
Przybyszewo	925,26	71,13	7,7	9,77	11,35				18,39	0,41			
Strzyżewice	678,75	51,89	7,6	6,79	3,57		3,23		5,10			18,31	
Trzebiny	496,58	18,87	3,8		1,70				10,68	3,16			
Święciechowa	2108,45	184,90	8,8	4,66	40,10	0,53		7,25		32,36	9,10	42,78	33,68
Gmina ogółem	**13451,92**	**724,67**	**5,4**	**33,89**	**133,8**	**1,32**	**3,23**	**7,25**	**34,17**	**47,83**	**9,10**	**61,09**	**33,68**

/* - zsfp – obszary zwartej struktury funkcjonalno-przestrzennej miejscowości
/** - przeznaczona w miejscowych planach zagospodarowania przestrzennego (mpzp)

Tab. 5.2. Chłonność rezerw terenów przeznaczonych pod zabudowę wyrażona powierzchnią użytkową zabudowy

Miejscowość	Powierzchnia użytkowa zabudowy w m2										
	w obszarach zsfp			w mpzp, poza obszarami zsfp				suma powierzchni użytkowej			
	MN/MNU	U	UP/PU	MN/MNU	U	UP/PU	P	MN/MNU	U	UP/PU	P
Długie Nowe	12571,							12571			
Długie Stare	10804,							10804			
Gołanice	11514,3			6281,				17795			
Henrykowo	15519,	1899						15519	1899		
Krzycko Małe	4957,4			5244,				10201			
Lasocice	33787,			7766,				41553			
Niechłód	17412,							17412			
Ogrody	80,2							80,2			
Piotrowice	11824,6							11824			
Przybyszewo	25875,			24499				50374			
Strzyżewice	13549,		6967	6607,		39479		20156		46447	
Trzebiny	2294,5			18947				21242			
Święciechowa	63410,	1268		52416	2184	92404	6466	11582	2311	92404	64664
Gmina ogółem	**223600**	**3167**	**6967**	**12176**	**2184**	**13188**	**6466**	**34536**	**2501**	**13885**	**64664**

Tab. 5.3. Chłonność demograficzna rezerw terenów przeznaczonych pod zabudowę mieszkaniową wyrażona liczbą mieszkańców

Miejscowość	Wariant I					Wariant II				
	w obszarach zsfp		w mpzp, poza zsfp		mieszkaniowe razem	w obszarach zsfp		w mpzp, poza zsfp		mieszkaniowe razem
	MN	MNU	MN	MNU		MN	MNU	MN	MNU	
Długie Nowe		233			233		318			318
Długie Stare	13	96			226	142	131			274
Gołanice	33	187		97	317	36	255		159	451
Henrykowo	4	284			288	5	388			393
Krzycko Małe		92		81	173		126		133	258
Lasocice	10	532		120	757	129	727		197	1052
Niechłód	37	293			330	40	400			441
Ogrody		1			1		2			2
Piotrowice	8	211			219	11	289			299
Przybyszewo	24	284	460	10	998	267	388	604	17	1275
Strzyżewice	17	89	127		386	221	122	167		510
Trzebiny		42	267	79	388		58	350	129	538
Święciechowa	11	1003		809	1928	143	1462		1327	2932
Gmina ogółem	**84**	**3347**	**854**	**1196**	**6244**	**994**	**4667**	**1121**	**1962**	**8743**

Tab. 5.4. Zestawienie chłonności demograficznej rezerw terenów
z prognozowaną liczbą mieszkańców w 2045 r.
dla miejscowości statystycznych

Miejscowość	Chłonność demograficzna		Liczba osób wg progn. 2045	Krotność prognoz. l. osób	
	wariant I	wariant II		wariant I	wariant II
Długie Nowe	233	318	294	1,8	2,1
Długie Stare	226	274	1028	1,2	1,3
Gołanice	317	451	548	1,6	1,8
Henrykowo	288	393	261	2,1	2,5
Krzycko Małe	173	258	444	1,4	1,6
Lasocice	757	1052	947	1,8	2,1
Niechłód	330	441	480	1,7	1,9
Piotrowice	219	299	202	2,1	2,5
Przybyszewo	998	1275	614	2,6	3,1
Strzyżewice	386	510	448	1,9	2,1
Trzebiny	388	538	218	2,8	3,5
Święciechowa	1928	2932	3214	1,6	1,9
Gmina ogółem	**6244**	**8743**	**8698**	**1,7**	**2,0**

Wskaźniki chłonności demograficznej przyjęte do obliczeń przedstawionych w tab. 5.4.

Wariant I – na podstawie liczby mieszkańców przypadającej na 1 ha powierzchni zabudowy (przyjęto wskaźniki ekstensywne):
- zabudowa jednorodzinna na terenach wiejskich - 25 mieszkańców na 1 hektar powierzchni zabudowy

Wariant II – na podstawie prognozowanej wielkości powierzchni użytkowej mieszkań na osobę
- w zabudowie jednorodzinnej na wsi – 39,5 m^2

8.4.1. Zapotrzebowanie na nową zabudowę

8.4.1.1. Zabudowa mieszkaniowa - bilans

Zapotrzebowanie na nową zabudowę mieszkaniową na rok 2045 stanowi iloczyn prognozowanej liczby ludności (tab. 2.2.) i prognozowanej powierzchni użytkowej mieszkania na osobę.
Rezerwy – stanowią obliczoną chłonność nowej zabudowy mieszkaniowej w obszarach *zsfp* i objętych *mpzp* (tab. 5.2.), a zasoby wielkość istniejącej powierzchni użytkowej mieszkań w gminie.
Z zestawienia (tab. 5.5.) wynika, że istniejące zasoby łącznie z możliwymi do dyspozycji rezerwami przewyższają w skali gminy o 68% przewidywane zapotrzebowanie określone na rok 2045.
Rezerwy terenów wyrażone chłonnością demograficzną pozwalałyby na wzrost mieszkańców gminy o dodatkowe 6,2 tys. do 8,7 tys. (tab. 5.4.), co oznaczałoby prawie podwojenie ludności gminy – nie będzie to możliwe w świetle sporządzonej prognozy demograficznej.
Rezerwy terenów wyrażone chłonnością demograficzną pozwalałyby na wzrost mieszkańców gminy o dodatkowe 6,2 tys. do 8,7 tys., co oznaczałoby prawie podwojenie ludności gminy – nie będzie to możliwe w świetle sporządzonej prognozy demograficznej.

Tab. 5.5. Zapotrzebowanie na nową zabudowę mieszkaniową w skali gminy

Lp.	Wyszczególnienie	powierzchnia użytkowa w m2
1	Zasoby (GUS 2014)	232265
2	Zapotrzebowanie (prognoza 2045)	343571
3	Rezerwy	345363
4	Bilans (1+3-2)	**234057**

Wniosek - **nie ma potrzeby** wyznaczania nowych terenów zabudowy mieszkaniowej poza obszarami zwartych struktur funkcjonalno-przestrzennych jednostek osadniczych oraz poza obszarami objętymi aktualnymi miejscowymi planami zagospodarowania przestrzennego.

8.4.1.2. Zabudowa usługowa i przemysłowa - bilans

Zapotrzebowanie na nowa zabudowę usługową i przemysłową dla celów bilansu potraktowano łącznie, ponieważ podstawą szacunków była m.in. wielkość powierzchni użytkowej budynków związanych z działalnością gospodarczą, od której pobierany jest podatek od nieruchomości (bez rozróżnienia rodzaju działalności).

Zapotrzebowanie na rok 2045 stanowi zatem iloczyn średniej powierzchni użytkowej budynków związanych z prowadzeniem działalności gospodarczej podlegających podatkowi oraz prognozowanej liczby podmiotów gospodarczych.

Powierzchnia użytkowa budynków (2015) związanych z prowadzeniem działalności gospodarczej podana została przez UG Święciechowa.

Rezerwy – stanowią obliczoną chłonność nowej zabudowy usługowej i przemysłowej w obszarach *zsfp* i objętych *mpzp* (tab. 5.2.) i jak wynika z zestawienia (tab. 5.6.) przewyższają o ponad 29% potrzeby w tym zakresie.

Potencjalną powierzchnię użytkową terenów nowej zabudowy usługowej i produkcyjnej zestawiono z realnymi potrzebami gminy wynikającymi z prognoz rozwoju sfery gospodarczej.

Chłonność terenów dla tego rodzaju zabudowy odniesiona jest przede wszystkim do funkcji oznaczonej jako U, Pu i P – a więc bez prawa zabudowy mieszkaniowej. Z kolei szacunki związane z przyrostem podmiotów gospodarczych w dużej mierze dotyczą zakładów osób fizycznych.

Dla potencjalnych „dużych" inwestorów na terenie gminy wyznaczono (*mpzp*) zwarte kompleksy terenów przewidziane pod zabudowę usługowo-przemysłową i przemysłową, których łączna powierzchnia wynosi ponad 103 ha (Święciechowa, Strzyżewice). Wyznaczone tereny powinny w pełni zaspokoić potrzeby inwestycyjne.

Tab. 5.6. Zapotrzebowanie na nową zabudowę usługową i przemysłową w skali gminy

Lp.	Wyszczególnienie	powierzchnia użytkowa w m2
1	Budynki 2015	88276
2	Zapotrzebowanie (prognoza 2045)	244760
3	Rezerwy	228528
4	Bilans (1+3-2)	**72044**

Wniosek - **nie ma potrzeby** wyznaczania nowych terenów zabudowy usługowej i przemysłowej poza obszarami zwartych struktur funkcjonalno-przestrzennych jednostek osadniczych oraz poza obszarami objętymi aktualnymi miejscowymi planami zagospodarowania przestrzennego.

8.4.1.3. Zabudowa usług sportowo-rekreacyjnych - bilans

Wielkość zapotrzebowania na nowe tereny o funkcji sportowo-rekreacyjnej określono jako iloczyn przyjętego wskaźnika (20 m^2 pu/1 mk) z prognozowaną w 2045 r. liczbą ludności gminy. Powierzchnia tych terenów powinna więc wynosić około 17,4 ha. Aktualnie na terenie gminy wg geodezyjnego wykazu gruntów znajduje się 19 ha tych terenów. Wykazane w bilansie rezerwy tych terenów – 7,25 ha (tab. 5.1.) łącznie z istniejącymi zasobami pozwolą na osiągnięcie wskaźnika w wysokości ponad 30 m^2 na statystycznego mieszkańca gminy.
Na części rezerw terenów przeznaczonych pod usługi sportowo-rekreacyjne możliwa będzie realizacja obiektów kubaturowych o funkcji zgodnej z przeznaczeniem terenu.
Dla prognozowanego w 2045 r. przyrostu liczby mieszkańców zapotrzebowanie wyniesie około 500 m^2 dodatkowej powierzchni tychże obiektów, przy założeniu 0,5 m^2 na mieszkańca.
W szczególnie uzasadnionych, strategicznych z punktu widzenia rozwoju gminy przypadkach (np. znany przyszły inwestor, podjęte przez gminę zobowiązania, itp.) dopuszcza się zmiany studium i lokalizację inwestycji poza obszarami zwartych struktur funkcjonalno-przestrzennych i wyznaczenie terenów generujących rozwój gminy, tj. terenów pod zorganizowaną działalność gospodarczą (PU) oraz terenów związanych z zaspokajaniem potrzeb społecznych, w tym przede wszystkim terenów usług publicznych i terenów usług sportowo-rekreacyjnych.

9. Stan prawny gruntów

W gminie przeważają grunty sektora publicznego, do którego należy prawie 2/3 zasobu. Udział gruntów gminnych stanowi około 4,1% ogółu (tab.). Największy udział gruntów sektora publicznego (ponad 70% ogółu powierzchni) znajduje się w obrębach: Henrykowo, Piotrowice, Niechłód, Trzebiny, Długie Stare i Krzycko Małe. Najwięcej gruntów gminnych położonych jest na terenie Święciechowy i Strzyżewic (mapa własności gruntów).

Tab. Struktura własności użytkowanych gruntów

Grunty państwowe	7917	*58,67*
Grunty JST	620	*4,59*
- w tym gminne	**554**	***4,11***
Grunty prywatne	4581	*33,95*
- w tym osób fizycznych	4488	*33,26*
Pozostałe grunty	376	*2,79*
Razem	**13494**	***100,00***
Grunty sektora publicznego	**8537**	***63,27***
- w tym gminne	554	*4,11*
Grunty sektora prywatnego	**4957**	***36,73***
- w tym osób fizycznych	4488	*33,26*
Razem	**13494**	***100,00***

Źródło: Starostwo Powiatowe w Lesznie według sprawozdania - stan na dzień 1.01.2016 r.

Tab. 1.4. Struktura własności użytkowanych gruntów według obrębów

Miejscowość	**Grunty sektora [%]:**			
	publicznego	w tym gminne	prywatnego	w tym osób fiz.
Długie Nowe	*36,72*	*11,67*	*63,28*	*96,51*
Długie Stare	*76,10*	*2,36*	*23,90*	*90,96*
Gołanice	*54,09*	*7,03*	*45,91*	*91,95*
Henrykowo	*90,76*	*3,81*	*9,24*	*92,92*
Krzycko Małe	*74,40*	*2,57*	*25,60*	*78,63*
Lasocice	*46,75*	*13,25*	*53,25*	*93,69*
Niechłód	*77,10*	*3,24*	*22,90*	*99,68*
Piotrowice	*82,46*	*2,50*	*17,54*	*86,12*
Przybyszewo	*42,58*	*8,28*	*57,42*	*95,88*
Strzyżewice	*61,49*	*19,37*	*38,51*	*97,04*
Święciechowa	*29,31*	*21,12*	*70,69*	*88,51*
Trzebiny	*76,80*	*3,73*	*23,20*	*96,56*
Gmina razem	***63,43***	***6,51***	***36,57***	***91,92***

Źródło: Starostwo Powiatowe w Lesznie według stanu na dzień: 4.04.2016 r.

WŁASNOŚCI GRUNTÓW

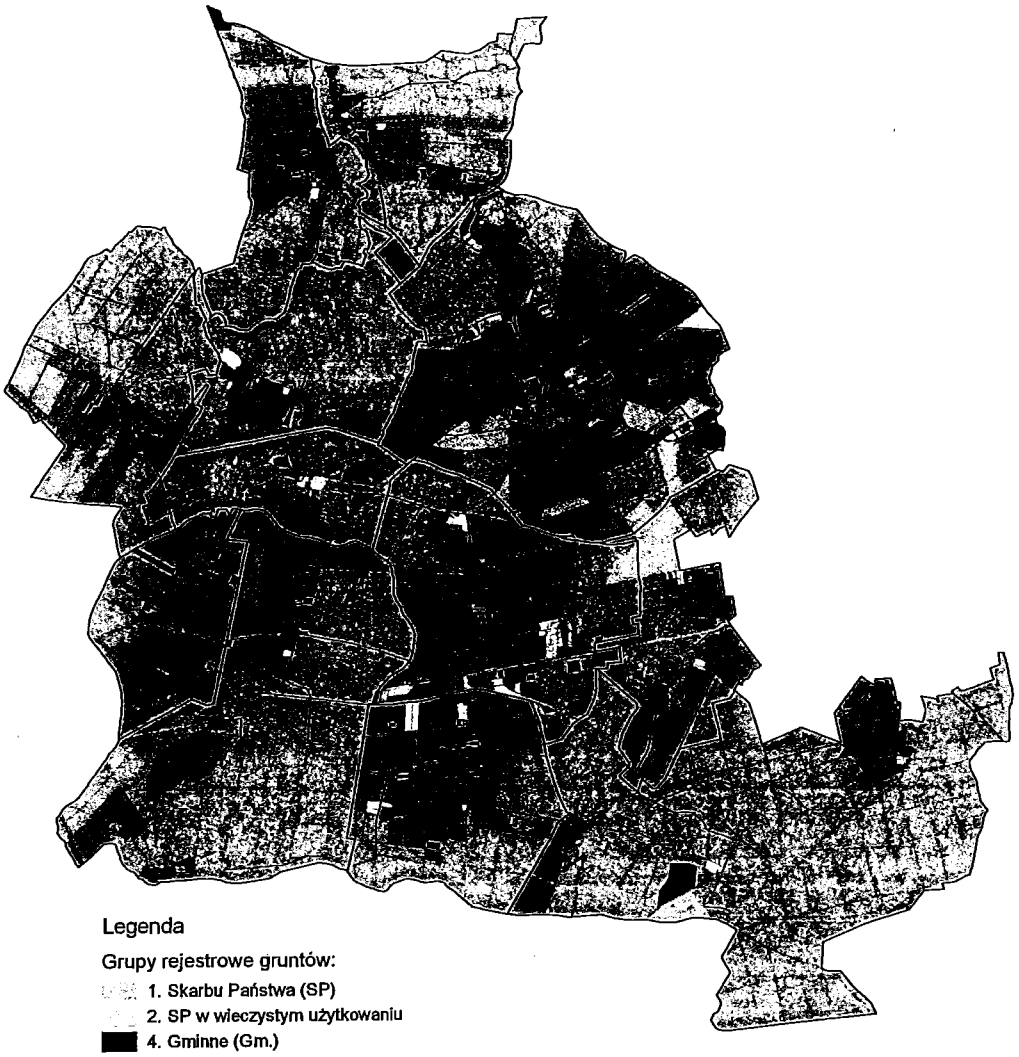

Legenda

Grupy rejestrowe gruntów:

- 1. Skarbu Państwa (SP)
- 2. SP w wieczystym użytkowaniu
- 4. Gminne (Gm.)
- 5. Gm. w wieczystym użytkowaniu
- 7. Osób fizycznych
- 8. Spółdzielni
- 9. Kościołów
- 11. Powiatów
- 13. Województw
- 15. Sp. prawa handlowego i pozostałe
- Granice obrębów ewidencyjnych

Źródło: Starostwo Powiatowe w Lesznie, stan na 4.04.2016

10. Występowanie obiektów i terenów chronionych na podstawie przepisów odrębnych.

Północna i południowo - wschodnia część gminy Święciechowa leży w granicach przyrodniczych obszarów chronionych na podstawie ustawy o ochronie przyrody. Są to: Przemęcki Park Krajobrazowy; obszary chronionego krajobrazu oraz obszar Natura 2000 tj. obszar specjalnej ochrony ptaków Pojezierze Sławskie.

10.1. Przemęcki Park Krajobrazowy.

Akt prawny powołujący Przemęcki Park Krajobrazowy oraz kolejne jego zmiany utraciły moc na podstawie art. 11 ustawy z dnia 7 grudnia 2000 r. o zmianie ustawy o ochronie przyrody (Dz.U. z 2001 r., Nr 3, poz. 21), a Przemęcki Park Krajobrazowy stał się parkiem krajobrazowym w rozumieniu cytowanej ustawy (art. 7). Następnie na podstawie art. 153 ustawy z na 16 kwietnia 2004 r. o ochronie przyrody, stał się parkiem krajobrazowym w rozumieniu aktualnie obowiązującej ustawy, lecz zasady zagospodarowania określone w rozporządzeniu powołującym nie obowiązują i do tej pory żadnych działań zmierzających do uregulowań prawnych dotyczących przedmiotowego obszaru chronionego nie podjęto.

10.2.Obszary chronionego krajobrazu.

Obszary chronionego krajobrazu: „I Przemęcko - Wschowski i kompleks leśny Włoszakowice" i „III Krzywińsko – Osiecki wraz z zadrzewieniami gen. Dezyderego Chłapowskiego i kompleksem leśnym Osieczna – Góra" zostały powołane w drodze rozporządzenia nr 82/92 Wojewody Leszczyńskiego z dnia 1 sierpnia 1992 r. w sprawie wyznaczenia obszarów chronionego krajobrazu na terenie województwa leszczyńskiego (Dz.Urz. Woj. Leszcz. Nr 11, poz. 131). Rozporządzenie utraciło moc na podstawie art. 11 ustawy z dnia 7 grudnia 2000 r. o zmianie ustawy o ochronie przyrody (Dz.U. z 2001 r., Nr 3, poz. 21), a wymienione obszary chronione stały się obszarami chronionego krajobrazu w rozumieniu cytowanej ustawy (art. 7). Następnie na podstawie art. 153 ustawy z na 16 kwietnia 2004 r. o ochronie przyrody, stały się obszarami chronionego krajobrazu w rozumieniu aktualnie obowiązującej ustawy, lecz zasady zagospodarowania określone w rozporządzeniu powołującym nie obowiązują i do tej pory żadnych działań zmierzających do uregulowań prawnych dotyczących przedmiotowych obszarów nie podjęto.

W przypadku obszaru chronionego krajobrazu „Kompleks leśny Śmigiel – Święciechowa" obowiązującym aktem prawnym jest uchwała Nr XXII/579/16 Sejmiku Województwa Wielkopolskiego z dnia 26 września 2016 w sprawie obszaru chronionego krajobrazu „Kompleks leśny Śmigiel – Święciechowa" (Dz. Urz. Woj. Wlkp. z 5.10.2016 r., poz. 5827). Uchwała wprowadza zakazy oraz zawiera ustalenia dotyczące czynnej ochrony ekosystemów.

Ustalenia dotyczące czynnej ochrony ekosystemów:

- prowadzenie racjonalnej gospodarki rolnej i leśnej;
- utrzymanie poziomu wód gruntowych i powierzchniowych zapewniającego dobry stan siedlisk wilgotnych i podmokłych;
- zalesienie gruntów porolnych i nieużytków z wyłączeniem łąk, muraw i terenów, na których występują cenne siedliska przyrodnicze oraz chronione gatunki roślin, zwierząt i grzybów.

Wprowadza się następujące zakazy:

- zabijania dziko występujących zwierząt, niszczenia ich nor, legowisk, innych schronień i miejsc rozrodu oraz tarlisk, złożonej ikry, z wyjątkiem amatorskiego połowu ryb oraz wykonywania czynności związanych z racjonalną gospodarką rolną, leśną, rybacką i łowiecką;
- realizacji przedsięwzięć mogących znacząco oddziaływać na środowisko w rozumieniu przepisów ustawy z dnia 3 października 2008 r. o udostępnianiu informacji o środowisku i jego ochronie, udziale społeczeństwa w ochronie środowiska oraz o ocenach oddziaływania na środowisko;
- likwidowania i niszczenia zadrzewień śródpolnych, przydrożnych i nadwodnych, jeżeli nie wynikają one z potrzeby ochrony przeciwpowodziowej i zapewnienia bezpieczeństwa ruchu drogowego lub wodnego lub budowy, odbudowy, utrzymania, remontów lub naprawy urządzeń wodnych,
- wydobywania do celów gospodarczych skał, w tym torfu, oraz skamieniałości, w tym kopalnych szczątków roślin i zwierząt, a także minerałów i bursztynu,
- wykonywania prac ziemnych trwale zniekształcających rzeźbę terenu, z wyjątkiem prac związanych z zabezpieczeniem przeciwsztormowym, przeciwpowodziowym lub przeciwosuwiskowym lub utrzymaniem, budową, odbudową, naprawą lub remontem urządzeń wodnych,
- dokonywania zmian stosunków wodnych, jeżeli służą innym celom niż ochrona przyrody lub zrównoważone wykorzystanie użytków rolnych i leśnych oraz racjonalna gospodarka wodna lub rybacka,
- likwidowania naturalnych zbiorników wodnych, starorzeczy i obszarów wodno-błotnych;
- lokalizowania nowych obiektów budowlanych w pasie szerokości 100 m od linii brzegowej jeziora Krzyckiego w obszarze chronionego krajobrazu z wyjątkiem urządzeń wodnych oraz obiektów służących prowadzeniu racjonalnej gospodarki rolnej, leśnej lub rybackiej.

Zakazy nie dotyczą:

- ustaleń miejscowych planów zagospodarowania przestrzennego oraz decyzji o warunkach zabudowy obowiązujących w dniu wejścia w życie uchwały,
- ustaleń studium uwarunkowań i kierunków zagospodarowania przestrzennego gminy obowiązującego w dniu wejścia w życie uchwały Nr XXII/579/16 Sejmiku Województwa Wielkopolskiego z dnia 2016 w sprawie obszaru chronionego krajobrazu "Kompleks leśny Śmigiel – Święciechowa,
- rozbudowy i przebudowy istniejących obiektów budowlanych oraz budowy obiektów budowlanych w miejscu istniejących wcześniej.

10.3. Pomniki przyrody.

Ochroną w postaci pomników przyrody objęto okazałe drzewa oraz aleje drzew. Na terenie gminy jest to 36 obiektów stanowiących dwie aleje: wielogatunkową składającą się z lip, dębów, jesionów i kasztanowców - przy drodze Długie Stare – Trzebiny, aleję dębową prowadzącą do zespołu pałacowo – parkowego w Trzebinach oraz grupy i pojedyncze okazy drzew różnych gatunków: 21 lip drobnolistnych, 15 dębów szypułkowych, 4 klony srebrzyste, 2 olsze czarne, 1 sosna czarna, 1 kasztanowiec srebrzysty, 1 lipa szerokolistna.

Zgodnie z ustawą o ochronie przyrody, drzewa stanowiące pomniki przyrody na terenach niezabudowanych, jeżeli nie stanowi to zagrożenia dla ludzi lub mienia, podlegają ochronie aż do ich samoistnego, całkowitego rozpadu.

10.4. Natura 2000 – obszar specjalnej ochrony ptaków „Pojezierze Sławskie".

Obszar został wyznaczony w drodze rozporządzenia Ministra Środowiska z 12 stycznia 2011 r. w sprawie obszarów specjalnej ochrony ptaków (Dz. U. Nr 25, poz. 133). Da obszaru został ustanowiony plan zadań ochronnych Zarządzeniem Regionalnego Dyrektora Ochrony Środowiska w Poznaniu i Regionalnego Dyrektora Ochrony Środowiska w Gorzowie Wielkopolskim z dnia 14 stycznia 2014 r. w sprawie ustanowienia planu zadań ochronnych dla obszaru Natura 2000 Pojezierze Sławskie PLB300011 (Dz. Urz. z dnia 24 stycznia 2014 r., poz. 560). Celem działań ochronnych jest utrzymanie właściwego stanu ochrony, a w przypadku podróżniczka i kani rudej – rozpoznanie liczebności populacji i stanu siedlisk gatunku. Plan zadań ochronnych nie zawiera wskazań do zmian w istniejącym studium uwarunkowań i kierunków zagospodarowania przestrzennego gminy Święciechowa.

10.5. Obszary chronione na podstawie ustawy Prawo wodne.

Dla ujęcia Przybyszewo – Strzyżewice została ustanowiona strefa ochronna ujęcia, którą stanowią tereny ochrony bezpośredniej dla poszczególnych studni oraz teren ochrony pośredniej dla studni ujmujących czwartorzędowy poziom gruntowy, o powierzchni 8,4 km^2.

Strefa ochronna została ustanowiona w drodze Rozporządzenia (bez numeru) Dyrektora Regionalnego Zarządu Gospodarki Wodnej we Wrocławiu z dnia 15 czerwca 2005 r. (Dz. Urz. Woj. Wlkp. 2005, Nr 104, poz. 2867) z późniejszymi zmianami zawartymi w rozporządzeniach Dyrektora Regionalnego Zarządu Gospodarki Wodnej we Wrocławiu:

- nr 6/2006 z dnia 24 kwietnia 2006 r. (Dz. Urz. Woj. Wlkp. 2007, Nr 80, poz. 2029);
- nr 3/2008 z dnia 6 sierpnia 2008 r. (Dz. Urz. Woj. Wlkp. 2008, Nr 154, poz. 2678).
- na terenach ochrony bezpośredniej zabronione jest użytkowanie gruntów do celów niezwiązanych z eksploatacją ujęć.
- na terenie ochrony pośredniej zabrania się:
- lokalizowania nowych ujęć wody (nie dotyczy rozbudowy ujęcia wody podziemnej Przybyszewo – Strzyżewice);
- wprowadzania ścieków do wód lub do ziemi;
- rolniczego wykorzystania ścieków oraz gnojowicy i gnojówki;
- stosowania środków ochrony roślin, których użycie zabronione jest w strefach ochronnych ujęć wody;
- przechowywania lub składowania odpadów promieniotwórczych i chemicznych;
- lokalizowania zakładów przemysłowych oraz ferm chowu i hodowli zwierząt;
- lokalizowania magazynów produktów ropopochodnych a także rurociągów do ich transportu;
- lokalizowania nowych i rozbudowy starych składowisk odpadów komunalnych lub przemysłowych;
- lokalizowania nowych i rozbudowy starych cmentarzy oraz grzebania zwłok zwierzęcych;
- budowy dróg tranzytowych i ponadlokalnych;
- mycia pojazdów mechanicznych;
- lokalizowania nowych miejsc wydobywania kopalin (nie dotyczy rozbudowy złoża „Przybyszewo").

11. Występowanie obszarów naturalnych zagrożeń geologicznych.

Starosta nie wskazał na istnienie obszarów naturalnych zagrożeń geologicznych.

12. Występowanie udokumentowanych złóż kopalin , zasobów wód podziemnych oraz udokumentowanych kompleksów podziemnego składowania dwutlenku węgla.

12.1. Kopaliny

Na terenie gminy znajdują się kopaliny objęte prawem własności nieruchomości gruntowych. Są to złoża kruszywa naturalnego. Dla części z nich zostały wyznaczone obszary i tereny górnicze. Obowiązek wyznaczenia ww. obszarów i terenów wynika z ustawy Prawo geologiczne i górnicze z

dnia 9 czerwca 2011 r. (Dz.U. z 2016, poz. 1131), a podstawą wyznaczenia ich granic jest dokumentacja geologiczna i projekt zagospodarowania złoża.

Informacja o złożu	Obszary i tereny górnicze
Długie Nowe SO - eksploatowane okresowo	wyznaczono obszar i teren górniczy
Długie Nowe SO I -zagospodarowane	wyznaczono obszar i teren górniczy
Długie Nowe SO II -zagospodarowane	wyznaczono obszar i teren górniczy
Długie Nowe SO III -zagospodarowane	wyznaczono obszar i teren górniczy
Długie Nowe SO IV - zagospodarowane	wyznaczono obszar i teren górniczy
Długie Nowe SO V- zagospodarowane	wyznaczono obszar i teren górniczy
Długie Nowe I -zagospodarowane	wyznaczono obszar i teren górniczy
Długie Nowe TT - zagospodarowane	wyznaczono obszar i teren górniczy
Długie Nowe KS - zagospodarowane	wyznaczono obszar i teren górniczy
Długie Nowe ML -zagospodarowane	wyznaczono obszar i teren górniczy
Długie Nowe ML I -zagospodarowane	wyznaczono obszar i teren górniczy
Długie Nowe ML II -zagospodarowane	wyznaczono obszar i teren górniczy
Długie Nowe WL - zagospodarowane	wyznaczono obszar i teren górniczy
Długie Stare - eksploatacja zaniechana	wyznaczono obszar i teren górniczy
Henrykowo - zagospodarowane	wyznaczono obszar i teren górniczy
Henrykowo I - zagospodarowane	wyznaczono obszar i teren górniczy
Henrykowo II - zagospodarowane	wyznaczono obszar i teren górniczy
Przybyszewo (A,B,C,D) - zagospodarowane	wyznaczono obszar i teren górniczy (pole C)
Przybyszewo III (A, B) - rozpoznane szczeg.	
Święciechowa I (A,B) - zagospodarowane	wyznaczono obszar i teren górniczy
Święciechowa II (A, B) – rozpoznane szczeg.	
Zaborowo - rozpoznane wstępnie	

12.2. Zasoby wód podziemnych

W granicach gminy Święciechowa znajdują się fragmenty głównych zbiorników wód podziemnych. Są to: Zbiornik międzymorenowy Leszno (GZWP 305) i Sandr Leszno (GZWP 307).

Gmina Święciechowa leży w granicach dwóch JCWPd - 69 i 79. Wg „Planu gospodarowania wodami na obszarze dorzecza Odry" (Dz.U. z dnia 6 grudnia 2016 r., poz. 1967) stopień wykorzystania zasobów wód podziemnych dla JCWPd 69 wnosi 11,2%, natomiast dla JCWPd 79 – 22,1%.

Na terenie gminy Święciechowa Zatwierdzone zasoby eksploatacyjne wynoszą 1177,8 m3/h, z tego 960,8 stanowią zasoby wód czwartorzędowych, a pozostałe 217 m3/h, to wody z okresu neogenu.[2]

12.3. Udokumentowane kompleksy podziemnego składowania dwutlenku węgla.

Na terenie gminy nie występują udokumentowane kompleksy podziemnego składowania dwutlenku węgla.

13. Występowanie terenów górniczych wyznaczonych na podstawie przepisów odrębnych.

Na terenie gminy Święciechowa dla części złóż kruszywa naturalnego wyznaczone są obszary i tereny górnicze wyszczególnione w tabeli w pkt 12.1.

14. Stan systemów komunikacji i infrastruktury technicznej, w tym stopnia uporządkowania gospodarki wodno-ściekowej, energetycznej oraz gospodarki odpadami.

14.1. Komunikacja

Przez Gminę Święciechowa przebiega droga krajowa nr 12 zaliczana do dróg klasy GP oraz w trakcie realizacji znajduje się droga ekspresowa S5.

Głównymi osiami układu drogowego w Gminie są: droga krajowa nr 12, która przebiega przez wsie Długie Stare, Lasocice, Strzyżewice.i droga powiatowa Nr 4760P relacji Leszno - Wolsztyn. Pierwsza z wymienionych charakteryzuje się największym natężeniem ruchu na całym swym odcinku, przebiegającym w granicach Gminy.

Ważne znaczenie, w gminie Święciechowa ma też droga wojewódzka nr 323 Leszno-Studzionki.

Przez teren Gminy przebiegają drogi powiatowe:

- nr 3903P – relacji Gołanice – Śmigiel,
- nr 4760P – relacji Leszno – Święciechowa – Włoszakowice,
- nr 4764P – relacji Święciechowa – Piotrowice,
- nr 4762P – relacji Niechłód – Zbarzewo (gm. Wschowa),
- nr 4765P – relacji Piotrowice i Trzebiny – Długie Stare – Siedlnica (gm. Wschowa),
- nr 4772P – relacji Święciechowa – Lasocice – Henrykowo,
- nr 4773P – relacji Święciechowa – Leszno do drogi nr 12 w Strzyżewicach,
- nr 4771P – relacji Święciechowa – Wilkowice (gm. Lipno).

Wszelkie działania inwestycyjne w obrębie dróg powiatowych winny być prowadzone zgodnie z przepisami odrębnymi i uzgodnione z Zarządem Dróg Powiatowych w Lesznie.

Istniejący układ komunikacyjny sieci dróg publicznych o utwardzonej nawierzchni zapewnia dostęp do każdej miejscowości w gminie.

Na terenie gminy znajdują się drogi gminne wymienione w poniższej tabeli:

Lp.	Nr drogi	Przebieg drogi
1	712724P	od drogi powiatowej nr 4760P m. Święciechowa do tzw. "czarnej drogi" 8000 m^2
2	712725P	od granicy m. Leszna (Zaborowo) do granicy Rydzyna 7600 m^2
3	712726P	od drogi krajowej nr 12 Długie Nowe - Długie Stare - Przybyszewo do drogi powiatowej nr 4772P 46.800 m^2
4	712727P	od drogi gminnej nr 712726P Długie Stare do granicy powiatu Wschowa 17.500 m^2
5	712728P	od drogi powiatowej nr 4764P Niechłód do granicy powiatu Wschowa 12.390 m^2
6	712729P	od drogi powiatowej nr 4764P Niechłód - Długie Nowe do drogi krajowej nr 12 30.465 m^2
7	712730P	od granicy gminy Włoszakowice - Niechłód do drogi powiatowej nr 4764P 9.800 m^2
8	712731P	od granicy gminy Włoszakowice – Gołanice (przez wieś) do drogi powiatowej nr 4760P 17.300 m^2 (ul. Parkowa , „stara granica")
9	712732P	od granicy gminy Włoszakowice - Gołanice do drogi gminnej nr 712731P 9.700 m^2 (ul. Leśna)
10	712733P	od drogi powiatowej nr 4760P Gołanice - Piotrowice do drogi powiatowej nr 4764P 10.800 m^2 (Od cmentarza w Gołanicach przez las do Piotrowic)
11	712734P	od drogi powiatowej nr 4764P Święciechowa- Długie Stare do drogi powiatowej nr 4765P 26.000m2
12	712735P	od drogi powiatowej nr 4765P Trzebiny - Ogrody - Lasocice do drogi powiatowej nr 4772P 28.100 m^2
13	712736P	od drogi gminnej nr 712735P Ogrody do drogi powiatowej nr 4772P 22.400 m^2
14	712737P	od drogi powiatowej nr 4760P Święciechowa do granicy gminy Lipno 31.600 m^2
15	712738P	od granicy gminy Lipno (Mórkowo) - Święciechowa do drogi powiatowej 19.500 m^2
16	712739P	Ulica Rzemieślnicza 3.200 m^2
17	712740P	Ulica Plater 5.269 m^2
18	712741P	Ulica Wiśniowa 1.377 m^2
19	712742P	Ulica Czereśniowa 1.504 m^2
20	712743P	Ulica Generała Stef. Grota – Roweckiego 3.700 m^2
21	712744P	ulica Ludowego Wojska Polskiego 2.635 m^2
22	712745P	ulica 29 Stycznia. 9.000 m^2
23	712746P	Ulica Kościelna 3.000 m^2
24	712747P	Ulica Rolna 2 400 m^2
25	712748P	Ulica Wesoła – Krzycko Małe 4377 m^2
26	712749P	Ulica Krzycka – Święciechowa 10698 m^2
27	712750P	Ulica Pilotów – Strzyżewice 7400 m^2
28	712751P	Droga od Przybyszewa (Św. J. Chrzciciela do Długie Stare k. suszarni) przejazdy PKP

14.2. Infrastruktura techniczna

14.2.1. Zaopatrzenie w wodę

Wszystkie miejscowości na terenie gminy mają dostęp do sieci wodociągowej. Zaopatrzenie w wodę odbywa się z czterech ujęć. Ujęcie Przybyszewo – Strzyżewice jest eksploatowane przez Miejskie Przedsiębiorstwo Wodociągów i Kanalizacji w Lesznie, natomiast ujęcia: Święciechowa, Piotrowice i Gołanice eksploatowane są przez Związek Międzygminny Wodociągów i Kanalizacji Wiejskich we Wschowie. Planuje się rozbudowę sieci wodociągowej, w szczególności na terenach planowanych pod zainwestowanie.

14.2.2. Gospodarka ściekowa

Święciechowa, Krzycko Małe, Gołanice, Długie Stare, Przybyszewo, Lasocice, Ogrody, Strzyżewice, Henrykowo, to miejscowości posiadające dostęp do sieci kanalizacji sanitarnej.
Należy dążyć do objęcia wszystkich jednostek osadniczych systemem zbiorczej kanalizacji sanitarnej. Do czasu pobudowania sieci kanalizacji sanitarnej, dopuszcza się gromadzenie ścieków w zbiornikach bezodpływowych z obowiązkiem ich wywożenia do oczyszczalni ścieków lub do stacji zlewnych.
Stosowanie indywidualnych rozwiązań (oczyszczalnie przydomowe) powinno dotyczyć tylko tych terenów, które z przyczyn ekonomicznych nie są przewidziane do objęcia zbiorczą kanalizacja sanitarną.

14.2.3. Elektroenergetyka

Przez teren gminy przebiegają dwie linie wysokiego napięcia: dwutorowa linia 220kV Polkowice – Plewiska będąca własnością Polskich Sieci Elektroenergetycznych i jednotorowa linia 110kV Leszno – Wschowa należąca do ENEA Operator.
Poszczególne miejscowości w Gminie zaopatrywane są w energię elektryczną przez sieci średniego napięcia 15kV i lokalne stacje transformatorowe SN/nn należące do ENEA Operator.
Gmina Święciechowa zasilana jest poprzez Główny Punkt Zasilania GPZ Leszno – Gronowo.
Obecnie zaopatrzenie Gminy w energię elektryczną jest niewystarczające. Stąd, ze względu na niedobory energii oraz dynamiczny rozwój poszczególnych miejscowości, zachodzi konieczność budowy nowego GPZ.

14.2.4. Gazownictwo

Przez teren gminy przebiega sieć gazowa wysokiego ciśnienia DN 350 MOP 6,3 Mpa KGHM Żukowice – Polkowice, który jest eksploatowany przez PGNiG Sp. z o.o. Oddział w Poznaniu. Dla ww. gazociągu wysokiego ciśnienia została przyjęta strefa kontrolowana o szerokości 8 m, tj. po 4,0 m od osi gazociągu.
Na terenie gminy zgazyfikowane są 4 miejscowości: Święciechowa, Lasocice, Strzyżewice, Henrykowo. Gaz rozprowadzany jest siecią rozdzielczą średniego ciśnienia. Na terenie gminy zlokalizowane są 2 stacje gazowe II stopnia dla odbioru przemysłowego.

4.2.5. Ciepłownictwo

Dla zaopatrzenia w ciepło na terenie gminy stosowane są indywidualne systemy grzewcze. Dominują systemy centralnego ogrzewania (kotłownie w budynkach wielorodzinnych i indywidualnych). Część mieszkań ogrzewa mieszkanie za pomocą indywidualnych pieców węglowych.

Podstawowymi nośnikami energii w gminie są gaz ziemny, węgiel. drewno, olej opałowy, gaz płynny oraz ogrzewanie elektryczne.

14.2.6. Gospodarka odpadami

Zasady gospodarki odpadami reguluje ustawa o utrzymaniu porządku i czystości w gminach oraz regulamin utrzymania czystości i porządku w gminie.

Gmina Święciechowa jest członkiem „Komunalnego Związku Gmin Regionu Leszczyńskiego", którego celem działania jest wspólne wykonywanie zadań publicznych w zakresie tworzenia warunków niezbędnych do utrzymania czystości i porządku na terenach gmin uczestników związku, w dziedzinie gospodarki odpadami komunalnymi (uchwała Rady Gminy Święciechowa Nr XV/129/2012 z dnia 15 czerwca 2012 roku).

Gminny system gospodarki odpadami komunalnymi opiera się na zorganizowanej zbiórce odpadów zmieszanych oraz na selektywnej zbiórce odpadów opakowaniowych (tworzywa sztuczne i metale, szkło bezbarwne i szkło kolorowe, papier i tektura, odpady zielone, przeterminowane leki, chemikalia, zużyte baterie i akumulatory, zużyty sprzęt elektryczny i elektroniczny, meble i inne odpady wielkogabarytowe, zużyte opony, odpady budowlane i rozbiórkowe). Cały strumień odpadów komunalnych trafia do Zakładu Zagospodarowania Odpadów w Trzebani, gm. Osieczna.

W gminie funkcjonuje Punkt Selektywnego Zbierania Odpadów Komunalnych, do którego mieszkańcy mogą bezpłatnie oddawać zebrane selektywnie odpady.

14.3. Cmentarze

Na terenie gminy Święciechowa znajdują się czynne cmentarze w miejscowościach: Długie Stare, Gołanice, Krzycko Małe, Niechłód, Strzyżewice, Święciechowa.

Warunki zagospodarowania terenu wokół czynnych cmentarzy określa Rozporządzenie Ministra Gospodarki Komunalnej z dnia 25 sierpnia 1959 r. w sprawie określenia, jakie tereny pod względem sanitarnym są odpowiednie na cmentarze (Dz.U. 1959 nr 52 poz. 315). Wg cytowanego rozporządzenia pas izolujący cmentarz od zabudowań mieszkalnych, bądź zakładów przechowujących artykuły żywności oraz studzien, źródeł, strumieni służących do czerpania wody do picia i potrzeb gospodarczych powinien wynosić 150 m. Pas ten można zmniejszyć do 50 m, jeśli obszar wokół cmentarza od 50 do 150 m posiada sieć wodociągową i wszystkie budynki korzystające z wody są do niej podłączone. Odległość od granicy cmentarza ujęć wody o

charakterze zbiorników wodnych, służących jako źródło zaopatrzenia sieci wodociągowych w wodę do picia i potrzeb gospodarczych, nie może być mniejsza niż 500 m.

15. Zadania służące realizacji ponadlokalnych celów publicznych

Przez Gminę Święciechowa przebiegają dwie linie wysokiego napięcia: dwutorowa linia 220kV Polkowice – Plewiska i jednotorowa linia 110kV Leszno – Wschowa.
Na terenie gminy zlokalizowany jest gazociąg w/c DN 350 MOP 6,3 Mpa relacji KGZ Kościan – KGHM Żukowice / Polkowice.
W fazie budowy znajduje się droga ekspresowa S-5 relacji Poznań – Wrocław.
Na terenie gminy Święciechowa zaprojektowano trzy węzły drogowe. W ramach budowy drogi S-5 przebudowie ulegnie również droga powiatowa relacji Leszno – Włoszakowice.
Ponadto planowana jest budowa utwardzonego pasa startowego i rozbudowa istniejącego lotniska sportowego na lotnisko o znaczeniu ponadlokalnym. Inwestycja ta umożliwi komunikację lotniczą dzięki której zwiększy się dostępność inwestycyjna zarówno gminy jak i miasta Leszna i regionu.

16. Wymagania dotyczące ochrony przeciwpowodziowej

W granicach gminy znajdują się obszary narażone na niebezpieczeństwo powodzi, związane z rozległą płaską doliną Rowu Polskiego i Kopanicy. Są to:

- obszary, na których prawdopodobieństwo wystąpienia powodzi jest niskie i wynosi raz na 500 lat (0,2%);
- obszary szczególnego zagrożenia powodzią:
- obszary, na których prawdopodobieństwo wystąpienia powodzi jest średnie i wynosi raz na 100 lat (1%);
- obszary, na których prawdopodobieństwo wystąpienia powodzi jest wysokie i wynosi raz na 10 lat (10%);
- obszary narażonego na zalanie w przypadku zniszczenia lub uszkodzenia wału przeciwpowodziowego.

Są to tereny leśne oraz tereny użytków zielonych. Elementem utrudniającym przepływ wód powodziowych są drzewa.
Na obszarach szczególnego zagrożenia powodzią obowiązują ograniczenia w zagospodarowaniu przestrzennym, zgodnie z przepisami odrębnymi.

III KIERUNKI ROZWOJU PRZESTRZENNEGO GMINY

1. Kierunki rozwoju przestrzennego gminy uwzględniające bilans terenów przeznaczonych pod zabudowę, o którym mowa w § 2 ust. 1 pkt 7 lit.d).

1.1. Kierunki zmian w strukturze przestrzennej gminy oraz w przeznaczeniu terenów, w tym wynikające z audytu krajobrazowego.

1.1.1. Cel opracowania studium

Głównym celem studium jest określenie kierunków polityki przestrzennej dla zapewnienia gminie rozwoju zgodnego z istniejącymi uwarunkowaniami, tendencjami rozwojowymi oraz ustaleniami wynikającymi z ponadlokalnych celów i kierunków polityki przestrzennej.

Ważnym celem jest sprecyzowanie zadań w zakresie przedsięwzięć programowych, planistycznych i projektowych oraz formułowania budżetów gminnych na poszczególne lata.

Studium, opracowane przez Wójta Gminy, zatwierdzone przez Radę Gminy jest rodzajem deklaracji i zobowiązania się Gminy do konsekwentnej realizacji przyjętej polityki przestrzennej.

Rozwój Gminy związany z planowanym przebiegiem drogi ekspresowej S-5 stwarza zainteresowanie pozyskiwaniem nowych terenów w obrębie węzłów drogowych, przeznaczonych szczególnie pod działalność usługową i produkcyjną.

Planowany przebieg przez teren gminy realizowanej drogi ekspresowej S-5 relacji Poznań – Wrocław i nowe przebiegi tras komunikacyjnych generują zapotrzebowanie na nowe tereny pod funkcje związane z działalnością gospodarczą.

Pomimo, iż z przeprowadzonych bilansów i analiz nie wynikają potrzeby wyznaczania nowych terenów zabudowy usługowej i przemysłowej poza obszarami wyznaczonych zwartych struktur funkcjonalno-przestrzennych uznano, że w obrębie węzłów drogowych, należy dopuścić możliwość przeznaczenia terenów pod działalność usługową i produkcyjną sprzyjającą rozwojowi gminy.

Obszary te posiadają dobrą dostępność komunikacyjną oraz są korzystne z punktu widzenia możliwości ich wyposażenia w podstawową infrastrukturę techniczną, tj. czynników, które najczęściej decydują o wyborze lokalizacji inwestycji.

Na terenach zwartych struktur funkcjonalno-przestrzennych wsi dopuszcza się lokalizację drobnej działalności usługowej i rzemieślniczej, nieuciążliwej dla otoczenia.

Rozwój działalności gospodarczej przyczyni się do:

- zmniejszenia liczby bezrobotnych,
- zmiany niekorzystnej struktury zatrudnienia,
- wzrostu dochodów gminy.

Studium uwzględnia napływające wnioski o sporządzanie planów miejscowych, wyznacza nowe tereny inwestycyjne w atrakcyjnych miejscach, w sąsiedztwie realizowanej drogi ekspresowej

S-5 oraz terenów związanych z zaspokajaniem potrzeb społecznych, w tym przede wszystkim terenów usług publicznych i terenów usług sportowo-rekreacyjnych. Jednocześnie zmiana studium przywraca funkcję rolniczą, terenom przeznaczonym w obowiązującym studium pod działalność inwestycyjną, a leżącym poza wyznaczonymi zwartymi strukturami funkcjonalno-przestrzennymi poszczególnych miejscowości.

Cele szczegółowe studium to:

- określenie wartości środowiska przyrodniczego i zagrożeń środowiskowych oraz obszarów objętych lub wskazanych do objęcia ochroną na podstawie przepisów szczególnych,
- dążenie do osiągnięcia zrównoważonego rozwoju poprzez zintegrowanie działań społecznych i gospodarczych z zachowaniem równowagi przyrodniczej,
- określenie obszarów rolniczej przestrzeni produkcyjnej, w tym wyłączonej z zabudowy, określenie kierunków rozwoju rolnictwa i otoczenia rolnictwa,
- racjonalne kształtowanie układu osadniczego gminy przez określenie obszarów zabudowanych i przeznaczonych pod nową zabudowę oraz, w miarę potrzeb, wymagających przekształceń bądź rehabilitację zabudowy istniejącej,
- polepszenie warunków życia ludności poprzez zabezpieczenie odpowiednich warunków mieszkaniowych, w tym określenie terenów pod zabudowę mieszkaniową,
- poprawę warunków obsługi w systemy infrastruktury technicznej i komunikacji,
- określenie obszarów przewidzianych do realizacji ponadlokalnych celów publicznych oraz sformułowanie zasad polityki przestrzennej w odniesieniu do gospodarki gruntami.

1.1.2. Zasady i kierunki rozwoju gminy

Studium uwarunkowań i kierunków zagospodarowania przestrzennego gminy jest opracowaniem o charakterze strategicznym w systemie planowania przestrzennego na poziomie gminy. W studium jest także określana polityka informacyjna gminy w zakresie gospodarki przestrzennej, która stanowi część strategii informacyjnej zorientowanej na promocję gminy i tworzenie informacyjnych podstaw dla bieżących decyzji administracyjnych i działań perspektywicznych.

Głównym celem studium jest określenie polityki przestrzennej umożliwiającej aktywizację społeczno-gospodarczą gminy z uwzględnieniem:

- dotychczasowego przeznaczenia, zagospodarowania i uzbrojenia terenów,
- ograniczenia rozpraszania zabudowy poprzez określenie zwartych struktur funkcjonalno - przestrzennych,
- stanu ładu przestrzennego, w tym architektury i urbanistyki oraz wymogów jego ochrony,
- walorów architektonicznych i krajobrazowych,
- wymogów środowiska, w tym stanu rolniczej i leśnej przestrzeni produkcyjnej, gospodarowania wodami i ochrony gruntów rolnych i leśnych,
- wymogów ochrony dziedzictwa kulturowego i zabytków oraz dóbr kultury współczesnej,

- wymogów ochrony zdrowia oraz bezpieczeństwa ludzi i mienia a także potrzeb osób niepełnosprawnych,
- walorów ekonomicznych przestrzeni,
- prawa własności,
- potrzeb interesu publicznego,
- tendencji jakie dziś zarysowują się w zakresie zagospodarowania poszczególnych terenów ze względu na realizowaną drogę ekspresową S-5 relacji Wrocław – Poznań,
- wniosków wpływających do Gminy ze strony inwestorów strategicznych i indywidualnych.

1.1.3. Kierunki zmian w zagospodarowaniu przestrzennym

W Studium wyodrębniono tereny o zróżnicowanych kierunkach zagospodarowania przestrzennego, dla których ustalono zasady rozwoju i możliwości przeznaczania terenów pod różne funkcje.

W granicach gminy wyznacza się następujące kategorie terenów:

- Tereny zwartej zabudowy mieszkaniowo-usługowej o miejskim charakterze – **Ms**,
- Tereny wielofunkcyjnej zabudowy wiejskiej o wiodącej funkcji mieszkaniowej – **M**,
- Tereny zabudowy mieszkaniowej o dominującej zabudowie jednorodzinnej – **Mn**,
- Tereny zabudowy mieszkaniowej o dominującej zabudowie wielorodzinnej – **Mw**,
- Tereny zabudowy mieszkaniowej o dominującej zabudowie jednorodzinnej oraz zabudowy usługowej (mieszkaniowo – usługowe) – **MnU**,
- Tereny zabudowy letniskowej – **Ml**,
- Tereny o wiodącej funkcji obsługi rolnictwa w gospodarstwach rolnych, hodowlanych i ogrodniczych – **Ru**,
- Tereny zabudowy usługowej – **U**,
- Tereny usług sportu, rekreacji i turystyki – **Us**,
- Tereny o wiodącej funkcji usługowej oraz zabudowy produkcyjnej, składów i magazynów – **Up**,
- Tereny o wiodącej funkcji produkcyjnej, składów i magazynów – **P**,
- Tereny o wiodącej funkcji produkcyjnej, składów i magazynów oraz zabudowy usługowej – **Pu**,
- Tereny infrastruktury technicznej – zaopatrzenia w wodę – **Wz**,
- Tereny infrastruktury technicznej – oczyszczalnie ścieków – **No**,
- Tereny infrastruktury technicznej – elektroenergetyki – **E**,
- Tereny zieleni urządzonej, w tym zespoły dworsko – parkowe – **Zp**,
- Tereny cmentarzy – **Zc**,
- Tereny ogrodów działkowych – **Zd**,
- Tereny komunikacji lotniczej (poszerzenie lotniska) – **Kl**,
- Zbiorniki wodne, rzeki, kanały, strumienie, rowy melioracyjne,

- Tereny złóż kruszywa naturalnego,
- Tereny lasów i zadrzewień
- Tereny upraw rolnych, użytków zielonych i gruntów nie użytkowanych,
- Tereny związane z eksploatacja górniczą i złóż kopalin,

Pozostałe przeznaczenia terenów oznaczono na rysunku studium - Kierunki Zagospodarowania Przestrzennego i objaśniono w legendzie.

1.2. Kierunki i wskaźniki dotyczące zagospodarowania oraz użytkowania terenów, w tym tereny przeznaczone pod zabudowę oraz tereny wyłączone spod zabudowy

1.2.1.Przeznaczenie terenów

Przyjmuje się następujące zasady i wskaźniki zagospodarowania terenów;

- stopniowa wymiana substandardowych zasobów mieszkaniowych na zabudowę o współczesnych standardach;
- osiągnięcie wskaźnika 39,5 m² powierzchni użytkowej mieszkania na osobę jako docelową wartość przeciętną dla gminy;
- postulowaną minimalną wielkość działki budowlanej, minimalny udział powierzchni terenu biologicznie czynnego, maksymalna wysokość zabudowy wysokość zabudowy:

Symbol	Rodzaj zabudowy		Minimalna wielkość działki budowlanej	Minimalny udział terenu biologicznie czynnego	Maksymalny procent zabudowy	Maksymalna wysokość zabudowy obiektami kubaturowymi *	Miejsca postojowe dla samochodów osobowych w tym miejsca przeznaczone na parkowanie pojazdów zaopatrzonych w kartę parkingową zgodnie z przepisami odrębnymi.
Ms	Tereny zwartej zabudowy mieszkaniowo-usługowej o miejskim charakterze (Święciechowa)	dla zabudowy wolnostojącej	300,0 m²	20 %	50 %	15,0 m	minimum 2 miejsca postojowe na jedno mieszkanie w tym garaż oraz minimum 1 miejsce postojowe na każde 30,0 m² powierzchni usługowej,
		dla zabudowy bliźniaczej	200,0 m²	15 %	60 %		
		dla zabudowy szeregowej	100,0 m²	10 %	80 %		
M	Tereny wielofunkcyjnej zabudowy wiejskiej o wiodącej funkcji mieszkaniowej	dla zabudowy wolnostojącej	500,0 m²	60 %	30 %	15,0 m	minimum 2 miejsca postojowe na jedno mieszkanie w tym garaż
		dla zabudowy bliźniaczej	300,0 m²	40 %	40 %		
		dla zabudowy szeregowej	200,0 m²	20 %	60 %		
Mn	Tereny zabudowy mieszkaniowej o dominującej zabudowie jednorodzinnej	dla zabudowy wolnostojącej	350,0 m²	60 %	30 %	10,0 m	minimum 2 miejsca postojowe na jedno mieszkanie w tym garaż
		dla zabudowy bliźniaczej	250,0 m²	40 %	40 %		
		dla zabudowy szeregowej	150,0 m²	20 %	60 %		

Mw	Tereny zabudowy mieszkaniowej o dominującej zabudowie wielorodzinnej	1000,0 m²	30 %	60 %	15,0 m	minimum 1,5 miejsca postojowego na jedno mieszkanie w tym garaż,
MnU	Tereny zabudowy mieszkaniowej o dominującej zabudowie jednorodzinnej oraz zabudowy usługowej (mieszkaniowo – usługowe)	800,0 m²	20 %	50 %	12,0 m	minimum 2 miejsca postojowe na jedno mieszkanie w tym garaż oraz minimum 1 miejsce postojowe na każde 50,0 m² powierzchni usługowej,
Ml	Tereny zabudowy letniskowej	250,0 m²	50 %	30 %	7,0 m	minimum 2 miejsca postojowe na jedno mieszkanie
Ru	Tereny o wiodącej funkcji obsługi rolnictwa w gospodarstwach rolnych, hodowlanych i ogrodniczych	1000,0 m²	20 %	60 %	15,0 m	minimum 1 miejsce postojowe na każde 40,0 m² powierzchni usługowej,
U	Tereny zabudowy usługowej	800,0 m²	20 %	50 %	9,0 m	minimum 1 miejsce postojowe na każde 50,0 m² powierzchni usługowej,
Us	Tereny usług sportu, rekreacji i turystyki	1500,0 m²	50 %	40 %	15,0 m	minimum 1 miejsce postojowe na każde 100 m² powierzchni przeznaczonej pod usługi,

Up	Tereny zabudowy usługowej z dopuszczeniem zabudowy produkcyjnej, składów i magazynów	1000,0 m²	20 %	60 %	20,0 m	minimum 1 miejsce postojowe na każde 100,0 m² powierzchni usługowej lub na 3 zatrudnionych,
P	Tereny o wiodącej funkcji produkcyjnej, składów i magazynów	2000,0 m²	15%	65 %	20,0 m	minimum 1 miejsce postojowe na każde 300 m² powierzchni produkcyjnej, składów i magazynów
Pu	Tereny o wiodącej funkcji produkcyjnej, składów i magazynów oraz zabudowy usługowej	1000,0 m²	10 %	70 %	20,0 m z wyjątkiem terenu OZE – gdzie dopuszcza się lokalizację obiektów wyższych, zgodnie z przepisami odrębnymi	minimum 1 miejsce do parkowania na każde 100 m² powierzchni lub na czterech zatrudnionych,
Wz	Tereny infrastruktury technicznej – zaopatrzenia w wodę	nie ustala się	nie ustala się	nie ustala się	nie ustala się	nie ustala się
No	Tereny infrastruktury technicznej – oczyszczalnie ścieków	nie ustala się	nie ustala się	nie ustala się	nie ustala się	nie ustala się
E	Tereny infrastruktury technicznej – elektroenergetyki	1500,0 m²	40 %	40 %	50,0 m	minimum 5 miejsc postojowych dla samochodów osobowych, minimum 2 miejsca postojowe dla samochodów ciężarowych
Zp	Tereny zieleni urządzonej, w tym zespoły dworsko – parkowe	500,0 m²	80 %	10 %	6,0 m	nie ustala się

					z wyjątkiem lokalnych dominant architektonicznych	
Zc	Tereny cmentarzy	1000,0 m²	20 %	70 %	5,0 m	nie ustala się
Zd	Tereny ogrodów działkowych (dopuszcza się stosowanie lokalnych przepisów szczególnych)	200,0 m²	70 %	20 %	9,0 m	nie ustala się
Kl	Tereny komunikacji lotniczej (poszerzenie lotniska)	1500,0 m²	60 %	30%	15,0 m	nie ustala się

* nie dotyczy dominant architektonicznych

105

Wyznaczając przeznaczenie poszczególnych terenów wzięto pod uwagę istniejące zagospodarowanie, dotychczasowe przeznaczenie w studium, wyznaczone zwarte struktury funkcjonalno przestrzenne, dostępność terenów dla działań inwestycyjnych oraz specyfikę użytkowania.

W obrębie każdego przeznaczenia terenów obowiązują wskaźniki dotyczące zagospodarowania i użytkowania.

Dopuszcza się realizację infrastruktury technicznej i technologicznej, o wysokościach większych niż ustalone dla obiektów kubaturowych.

Maksymalne wysokości obiektów infrastruktury technicznej i technologicznej wynikają z usytuowania względem lotniska Leszno-Strzyżewice, określone w „Planie powierzchni ograniczających wysokość zabudowy w rejonie lotniska" i wyznaczone na rysunku studium.

Wszelkie projektowane budowle o wysokości równej i większej niż 50 m n.p.t. należy każdorazowo uzgadniać z Szefostwem Służby Ruchu Lotniczego Sił Zbrojnych RP przed wystąpieniem o decyzję o pozwoleniu na budowę.

Przy sporządzaniu planów miejscowych należy każdorazowo zweryfikować planowaną wysokość obiektów od poziomu terenu.

1.2.2. Tereny wyłączone spod zabudowy

- tereny narażone na niebezpieczeństwo powodzi.
- tereny położone w strefie ograniczenia wysokości obiektów budowlanych oraz naturalnych, określonych w dokumentacji rejestracyjnej lotniska Strzyżewice k/Leszna – przedstawione na rysunku studium,
- tereny położone w strefie negatywnego oddziaływania drogi krajowej i drogi ekspresowej S-5 dla obiektów nie przeznaczonych na pobyt ludzi,
- tereny położone na obszarach występowania stanowisk archeologicznych wpisanych do rejestru zabytków – przedstawione na rysunku studium,
- tereny usytuowane w sąsiedztwie zabytków, a także w ich otoczeniu ze szczególnym uwzględnieniem obiektów wpisanych do rejestru zabytków oraz ich wzajemnego powiązania przestrzenno-kompozycyjnego,
- tereny w pasie o szerokości 3.0 m ÷ 5,0 m od cieków naturalnych istotnych dla regulacji stosunków wodnych na potrzeby rolnictwa: Kopanica, Rów Święciechowski, Rów Strzyżewicki, Rów nr 1, Rów nr 2, Rów nr 3, Rów Ściekowy, Rów Krzycki,
- na terenach stref kontrolowanych istniejących i projektowanych gazociągów nie należy wznosić budynków, urządzać stałych składów i magazynów, oraz podejmować żadnej działalności mogącej zagrozić trwałości gazociągu podczas jego eksploatacji,

- na terenach stref ochronnych o promieniu 5 m wokół zlikwidowanych odwiertów, (Święciechowa 1 i Święciechowa 2), zabrania się wznoszenia jakichkolwiek obiektów.

Ponadto na niektórych terenach mogą pojawić się dodatkowe ograniczenia dotyczące nowej zabudowy wynikające z przepisów odrębnych. Dotyczy to terenów zrekultywowanych, składowisk odpadów, odcinków dróg z ponadnormatywną emisją hałasu.

1.2.3. Ustalenia dla poszczególnych form zagospodarowania terenu

Tereny zwartej zabudowy mieszkaniowo-usługowej o miejskim charakterze (Ms).

Tereny te obejmują najstarszą zwartą zabudowę, która stanowi pozostałość miejskiej przeszłości. Dla terenów tych zakłada się:

- lokalizację zabudowy mieszkaniowej (jednorodzinnej wolnostojącej, bliźniaczej i szeregowej, wielorodzinnej) z budynkami gospodarczymi i garażowymi,
- lokalizację zabudowy usługowej o zróżnicowanym charakterze (usługi publiczne, obiekty handlowe, gastronomiczne),
- na terenach zainwestowanych zakłada się zachowanie zabudowy istniejącej oraz realizację nowej, nawiązującej do istniejących form,
- wyklucza się lokalizację usług uciążliwych zdefiniowanych jako usługi powodujące przekroczenia standardów jakości środowiska poza terenem działki, do której prowadzący działalność ma tytuł prawny,
- wyposażenie terenów w niezbędną infrastrukturę techniczną oraz drogową z wykorzystaniem istniejących elementów infrastruktury,
- lokalizowanie obiektów małej architektury, zachowanie istniejącej oraz wprowadzanie nowej zieleni.

Tereny wielofunkcyjnej zabudowy wiejskiej o wiodącej funkcji mieszkaniowej (M)

Wyznaczone jednostki te obejmują tereny zainwestowane o zróżnicowanym charakterze funkcjonalnym, lecz o wiodącej funkcji mieszkaniowej. Dla terenów tych zakłada się:

- lokalizację zabudowy mieszkaniowej (jednorodzinnej wolnostojącej, bliźniaczej i szeregowej) z budynkami gospodarczymi i garażowymi,
- lokalizację zabudowy zagrodowej,
- lokalizację zabudowy usługowej o zróżnicowanym charakterze (usługi publiczne, obiekty handlowe, gastronomiczne), przy czym realizacja usług nie może kolidować z istniejącą zabudową mieszkaniową,
- zachowanie istniejącej zabudowy oraz realizację nowej w sposób niekolizyjny, w szczególności na styku za zabudową zagrodową; wskazane stosowanie zieleni izolacyjnej na granicy działek;
- wyposażenie terenów w niezbędną infrastrukturę techniczną oraz drogową z wykorzystaniem istniejących elementów infrastruktury,

- w granicach zespołu budowlanego i założenia urbanistycznego Święciechowy, wpisanego do rejestru zabytków, dalszy rozwój powinien być zgodny z wymogami ochrony konserwatorskiej.

Tereny zabudowy mieszkaniowej o dominującej zabudowie jednorodzinnej (Mn)

Tereny te wyznaczono uwzględniając istniejące zainwestowanie oraz tereny niezainwestowane, gdzie sposób zagospodarowania został określony w obowiązujących miejscowych planach zagospodarowania przestrzennego. Dla terenów tych zakłada się:

- lokalizację zabudowy jednorodzinnej wolnostojącej, bliźniaczej i szeregowej z dopuszczeniem usług nieuciążliwych nie powodujących przekroczenia standardów jakości środowiska poza terenem działki, z budynkami gospodarczymi, garażowymi,
- wykluczenie lokalizacji budynków inwentarskich,
- lokalizowanie obiektów małej architektury,
- zachowanie istniejącej wprowadzanie nowej zieleni szczególnie w ramach powierzchni biologicznie czynnej,
- wyposażenie terenów w niezbędną infrastrukturę techniczną oraz drogową z wykorzystaniem istniejących elementów infrastruktury.

Tereny zabudowy mieszkaniowej o dominującej zabudowie wielorodzinnej (Mw)

Tereny te wyznaczono uwzględniając istniejące zainwestowanie. Dla terenów tych zakłada się:

- lokalizację zabudowy wielorodzinnej z dopuszczeniem usług nieuciążliwych oraz zabudowy gospodarczej i garażowej,
- lokalizowanie obiektów małej architektury,
- wykluczenie lokalizacji budynków inwentarskich,
- zachowanie istniejącej wprowadzanie nowej zieleni szczególnie w ramach powierzchni biologicznie czynnej,
- wyposażenie terenów w niezbędną infrastrukturę techniczną oraz drogową z wykorzystaniem istniejących elementów infrastruktury.

Tereny zabudowy mieszkaniowej o dominującej zabudowie jednorodzinnej oraz zabudowy usługowej (mieszkaniowo – usługowe MnU)

Tereny te wyznaczono uwzględniając istniejące zainwestowanie oraz tereny niezainwestowane, gdzie sposób zagospodarowania został określony w obowiązujących miejscowych planach zagospodarowania przestrzennego. Dla terenów tych zakłada się:

- lokalizację zabudowy jednorodzinnej wolnostojącej, bliźniaczej i szeregowej z z budynkami gospodarczymi, garażowymi i usługowymi,
- na terenach zainwestowanych zakłada się zachowanie zabudowy istniejącej oraz realizację nowej na terenach wolnych od zabudowy, nawiązującej do istniejących form,

- dopuszczenie usług nieuciążliwych nie powodujących przekroczenia standardów jakości środowiska poza terenem własnej działki,

- na nowych terenach przeznaczonych pod zainwestowanie wskazane są rozwiązania funkcjonalne wykluczające konflikty przestrzenne na styku zabudowa mieszkaniowa – tereny usług,
- zachowanie istniejącej oraz wprowadzanie nowej zieleni, w tym zieleni izolacyjnej na granicy terenów o różnych funkcjach,
- wyposażenie terenów w niezbędną infrastrukturę techniczną oraz drogową z wykorzystaniem istniejących elementów infrastruktury.

Tereny zabudowy letniskowej (MI)

Tereny te wyznaczono poza zwartymi strukturami funkcjonalno – przestrzennymi, z uwagi na stworzenie warunków dla rozwoju funkcji rekreacyjnej. Dla terenów tych zakłada się:

- lokalizację zabudowy mieszkaniowej o charakterze letniskowym wolnostojącej, bliźniaczej i szeregowej,
- lokalizację obiektów usługowych związanych z obsługą tych terenów, w tym obiektów zamieszkania zbiorowego, gastronomicznych; lokalizowane obiekty nie mogą powodować przekroczenia standardów jakości środowiska poza terenem własnej działki,
- zachowanie istniejącej wprowadzanie nowej zieleni, w tym zieleni izolacyjnej na granicy terenów o różnych funkcjach,

- wprowadzanie zieleni oraz zachowanie zieleni istniejącej w szczególności stanowiącej strefę buforową wzdłuż brzegów jeziora Krzyckiego Wielkiego,
- wyposażenie terenów w niezbędną infrastrukturę techniczną oraz drogową z wykorzystaniem istniejących elementów infrastruktury.

Tereny o wiodącej funkcji obsługi rolnictwa w gospodarstwach rolnych, hodowlanych i ogrodniczych (Ru)

Wyznaczone tereny w większości należą do już zainwestowanych. Dla terenów tych zakłada się:

- lokalizację obiektów produkcyjnych, składów i magazynów służących wyłącznie produkcji rolniczej oraz przetwórstwu rolno – spożywczemu, oraz związanych z obsługą produkcji w gospodarstwach rolnych, hodowlanych, ogrodniczych oraz gospodarstwach leśnych i rybackich,
- zachowanie istniejącej oraz wprowadzanie nowej zieleni, w tym zieleni izolacyjnej na granicy terenów o różnych funkcjach,

- wyposażenie terenów w niezbędną infrastrukturę techniczną oraz drogową z wykorzystaniem istniejących elementów infrastruktury.

Tereny zabudowy usługowej (U)

Wyznaczone tereny należą do już zainwestowanych, oraz wyznaczonych w miejscowych planach zagospodarowania przestrzennego. Różnorodność usług (istniejących i planowanych) może prowadzić do powstawania konfliktów przestrzennych. Dla terenów usług zakłada się:

- w przypadku terenów zróżnicowanych funkcjonalnie należy tak zaplanować przestrzeń, aby były zachowane standardy jakości środowiska obowiązujące na poszczególnych terenach,
- zachowanie istniejącej oraz wprowadzanie nowej zieleni, w tym zieleni izolacyjnej na granicy terenów o różnych funkcjach,
- wyposażenie terenów w niezbędną infrastrukturę techniczną oraz drogową z wykorzystaniem istniejących elementów infrastruktury.

Tereny usług sportu, rekreacji i turystyki (Us)

Wyznaczone tereny sportu rekreacji i turystyki dotyczą już zainwestowanych oraz terenów nowych przeznaczonych pod tego typu usługi. Dla terenów tych zakłada się:

- lokalizację obiektów o charakterze sportowo – rekreacyjnym z dopuszczeniem realizacji niezbędnego zaplecza,
- wykorzystanie istniejącej bazy sportowo – rekreacyjnej, poprawiając standardy oraz zakres usług między innymi poprzez modernizację obiektów,
- wprowadzanie zieleni, szczególnie na granicy z terenami otaczającymi, wykorzystując również zieleń istniejącą,
- lokalizowane obiekty nie mogą powodować przekroczenia standardów jakości środowiska obowiązujących na terenach sąsiednich, jak również na terenach usług sportu, rekreacji i turystyki, muszą być te standardy zachowane,
- wyposażenie terenów w niezbędną infrastrukturę techniczną oraz drogową z wykorzystaniem istniejących elementów infrastruktury.

Tereny o wiodącej funkcji usługowej oraz zabudowy produkcyjnej, składów i magazynów (Up)

Cześć terenów usługowych z dopuszczeniem zabudowy produkcyjnej została wyznaczona w obowiązujących miejscowych planach zagospodarowania przestrzennego, część jest już zainwestowanych. Nowe tereny zostały wyznaczone w sąsiedztwie węzła Leszno Zachód (skrzyżowanie drogi krajowej nr 12 z drogą ekspresową S5 – w budowie) oraz na zachód od

Lasocic wzdłuż drogi krajowej nr 12. Są to ciągi komunikacyjne generujące rozwój przestrzenny. Dla terenów tych zakłada się:

- lokalizację obiektów usługowych z dopuszczeniem realizacji obiektów przeznaczonych na działalność produkcyjną, składową i magazynową,

- w przypadku terenów zróżnicowanych funkcjonalnie należy tak zaplanować przestrzeń, aby były zachowane standardy jakości środowiska obowiązujące na poszczególnych terenach; dotyczy to zarówno rozmieszczenia obiektów na wyznaczonych terenach Up, jak i na styku z wielofunkcyjną zabudową wiejską,
- zachowanie istniejącej oraz wprowadzanie nowej zieleni, w tym zieleni izolacyjnej na granicy terenów o różnych funkcjach,
- wyposażenie terenów w niezbędną infrastrukturę techniczną oraz drogową z wykorzystaniem istniejących elementów infrastruktury.

Tereny o wiodącej funkcji produkcyjnej, składów i magazynów (P)

Tereny w sąsiedztwie realizowanej drogi ekspresowej S5 i drogi powiatowej nr 4760P realizowanej w ramach tego przedsięwzięcia, wyznaczone w miejscowych planach zagospodarowania przestrzennego oraz teren zainwestowany na południe o węzła Leszno Zachód. Dla terenów tych zakłada się:

- lokalizację obiektów przeznaczonych na działalność produkcyjną, składową i magazynową,
- zachowanie istniejącej oraz wprowadzanie nowej zieleni, w tym zieleni izolacyjnej na granicy terenów o różnych funkcjach,
- wyposażenie terenów w niezbędną infrastrukturę techniczną oraz drogową z wykorzystaniem istniejących elementów infrastruktury.

Tereny o wiodącej funkcji produkcyjnej, składów i magazynów oraz zabudowy usługowej (Pu)

Część wydzielonych terenów należy do już zagospodarowanych. Nowym jest obszar na wschód od węzła Święciechowa. W związku z budową drogi ekspresowej S5 pojawiło się zapotrzebowanie na nowe tereny inwestycyjne. Dla terenów tych zakłada się:

- lokalizację obiektów produkcyjnych, składów i magazynów z dopuszczeniem realizacji obiektów usługowych,
- na terenie Pu, na wschód od węzła „Święciechowa" drogi ekspresowej S-5, wyznacza się teren lokalizacji urządzeń wytwarzających energię z odnawialnych źródeł energii (OZE) o mocy przekraczającej 100 kW, uwzględniający strefę ochronną związaną z ograniczeniami w zabudowie i użytkowaniu terenów; wyklucza się lokalizację elektrowni wiatrowych,

111

- zachowanie istniejącej oraz wprowadzanie nowej zieleni, w tym zieleni izolacyjnej na granicy terenów o różnych funkcjach,
- wyposażenie terenów w niezbędną infrastrukturę techniczną oraz drogową z wykorzystaniem istniejących elementów infrastruktury.

Tereny infrastruktury technicznej – zaopatrzenia w wodę (Wz)

Wyznaczone tereny infrastruktury technicznej, to istniejące zakłady wodociągowe zbiorowego zaopatrzenia w wodę. Dla terenów tych zakłada się:

- respektowanie zasad użytkowania terenu w granicach stref ochronnych ujęć wody,
- lokalizację urządzeń infrastruktury technicznej wraz z urządzeniami budowlanymi,
- lokalizację niezbędnej infrastruktury technicznej oraz komunikacyjnej,
- zachowanie istniejącej oraz wprowadzanie nowej zieleni.

Tereny infrastruktury technicznej – oczyszczalnia ścieków (No)

Wyznaczony teren, to teren komunalnej oczyszczalni ścieków w Henrykowie, dla którego zakłada się:

- lokalizację urządzeń infrastruktury technicznej wraz z urządzeniami budowlanymi,
- lokalizację niezbędnej infrastruktury technicznej oraz komunikacyjnej,
- zachowanie istniejącej oraz wprowadzanie nowej zieleni.

Tereny infrastruktury technicznej – elektroenergetyka (E)

Tereny przeznaczone pod zabudowę obiektami infrastruktury technicznej elektroenergetycznej w postaci inwestycji liniowych, kubaturowych i technologicznych oraz obiektami infrastruktury technicznej dla obsługi funkcji podstawowej.

Tereny zieleni urządzonej, w tym zespoły dworsko – parkowe (Zp)

Tereny zieleni urządzonej wraz z zespołami dworskimi, to tereny istniejące, pełniące funkcje rekreacyjne, mieszkaniowe, usługowe. Dla terenów tych zakłada się:

- zachowanie istniejących zespołów dworsko – parkowych,
- lokalizowanie obiektów małej architektury,
- wyposażenie terenów w niezbędną infrastrukturę techniczną dla obsługi funkcji podstawowej.

Tereny cmentarzy (Zc)

Wyznaczone tereny cmentarzy dotyczą projektowanego cmentarza w Lasocicach i poszerzenia terenów istniejącego cmentarza w Gołanicach. Dla terenów cmentarzy zakłada się:

- realizację uzupełniających funkcji usługowych – sakralnych, obiektów gospodarczych,

– wyposażenie terenów w niezbędną infrastrukturę techniczną dla obsługi funkcji podstawowej.

Tereny ogrodów działkowych (Zd)

Wyznaczone tereny ogródków działkowych, to tereny już zagospodarowane. Dla terenów ogródków zakłada się:

– zachowanie istniejącej formy zagospodarowania terenów,
– wyposażenie terenów w niezbędną infrastrukturę techniczną i społeczną dla obsługi funkcji podstawowej.

Tereny komunikacji lotniczej (Kl)

Wyznaczone tereny lotniska obejmują tereny istniejące oraz tereny związanie z planowanym poszerzeniem lotniska oraz budowę utwardzonego pasa startowego. Dla terenów lotniska zakłada się:

– lokalizację zabudowy usługowej i gospodarczej związanej z obsługą lotniska,
– wyposażenie terenów w niezbędną infrastrukturę techniczną,
– lokalizację zieleni towarzyszącej zabudowie.

2. Obszary oraz zasady ochrony środowiska i jego zasobów, ochrony przyrody, krajobrazu kulturowego i uzdrowisk

Ustalenia studium dotyczące ochrony środowiska oraz zdrowia i życia ludzi winny być uwzględnione przy sporządzeniu w przyszłości miejscowych planów zagospodarowania przestrzennego.

2.1. Zasady ochrony powierzchni ziemi

Zgodnie z definicją zawartą w ustawie Prawo ochrony środowiska, powierzchnia ziemi to naturalne ukształtowanie terenu, gleba, ziemia oraz wody gruntowe pozostające w bezpośredniej styczności z gruntem.

Określa się następujące zasady ochrony powierzchni ziemi:

– Racjonalne gospodarowanie gruntami, które powinno polegać na zapobieganiu rozpraszania zabudowy poprzez jej koncentrację w obrębie zwartych struktur funkcjonalno-przestrzennych jednostek osadniczych.
– Ochrona gruntów rolnych przed zmianą przeznaczenia na cele nierolnicze i nieleśne. Na cele nierolnicze i nieleśne należy przeznaczać przede wszystkim nieużytki i gleby najniższych klas bonitacyjnych.
– Zachowanie gruntów rolnych, również tych o niższej przydatności rolniczej w otoczeniu jednostek osadniczych ze względów krajobrazowych.

- Ochrona gleb przed erozją wodną i wietrzną, dotyczy terenów o większych spadkach oraz rozległych agrocenoz pozbawionych szaty roślinnej. Należy dążyć do zachowania istniejącej zieleni śródpolnej oraz wprowadzanie nowej (pasy zieleni). Korzystny wpływ zadrzewień śródpolnych na sąsiadujące z nimi pola stwierdzić można szczególnie wtedy, gdy tworzą one system obramowujący lub choćby pasy położone prostopadle do kierunku dominujących wiatrów. Pasy powinny mieć postać piętrową (drzewa i krzewy).
- Zachowanie funkcji środowiskowych poprzez tworzenie warunków sprzyjających zachowaniu bioróżnorodności. Należy dążyć do zachowania korytarzy ekologicznych w postaci dolin rzecznych z zachowaniem istniejącej zieleni oraz zachowania i ochrony przed degradacją śródpolnych oczek wodnych. Aby temu zapobiec należy utrzymać strefy buforowe w postaci roślinności wokół zbiorników wodnych.
- Sukcesywna rekultywacja wyrobisk poeksploatacyjnych.

2.2. Zasady ochrony wód

Wszystkie miejscowości na terenie gminy Święciechowa mają dostęp do urządzeń zbiorowego zaopatrzenia w wodę. Zaopatrzenie w wodę odbywa się z trzech ujęć (Święciechowa, Piotrowice, Gołanice) eksploatowanych przez Związek Międzygminny Wodociągów i Kanalizacji Wiejskich we Wschowie oraz ujęcia Przybyszewo – Lasocice eksploatowanego przez Miejskie Przedsiębiorstwo Wodociągów i Kanalizacji w Lesznie.

- Dla wszystkich ujęć zostały wyznaczone strefy ochronne – tereny ochrony bezpośredniej, w granicach których zabronione jest użytkowanie gruntów do celów niezwiązanych z eksploatacją ujęć.
- Dla ujęcia Przybyszewo – Strzyżewice ustanowiono również strefę ochronną - teren ochrony pośredniej, w całości znajdujący się na terenie gminy Święciechowa. Na terenie ochrony pośredniej należy przestrzegać zakazów zgodnie z Rozporządzeniem (bez numeru) Dyrektora Regionalnego Zarządu Gospodarki Wodnej we Wrocławiu z dnia 15 czerwca 2005 r. w sprawie ustanowienia strefy ochronnej ujęcia wody podziemnej Przybyszewo – Strzyżewice, powiat leszczyński, województwo wielkopolskie (Dz. Urz. Woj. Wlkp. 2005, Nr 104, poz. 2867) z późniejszymi zmianami (Dz. Urz. Woj. Wlkp. 2007, Nr 80, poz. 2029 i Dz. Urz. Woj. Wlkp. 2008, Nr 154, poz. 2678).

Na terenie gminy w miejscowości Henrykowo zlokalizowana jest komunalna oczyszczalnia ścieków eksploatowana przez Miejskie Przedsiębiorstwo Wodociągów i Kanalizacji w Lesznie, do której odprowadzanie są ścieki z następujących miejscowości należących do gminy Święciechowa: Święciechowa, Krzycko Małe, Gołanice, Długie Stare, Przybyszewo, Lasocice, Ogrody, Strzyżewice i Henrykowo.

- W miejscowościach: Długie Nowe Niechłód, Piotrowice, Trzebiny przewiduje się do czasu wybudowania kanalizacji sanitarnej, indywidualne systemy uregulowania gospodarki ściekowej (zbiorniki bezodpływowe, oczyszczalnie przydomowe).
- Wody opadowe i roztopowe powinny być odprowadzanie do sieci kanalizacji deszczowej.
- W przypadku ścieków w postaci wód opadowych i roztopowych z zanieczyszczonych powierzchni szczelnych należy zastosować urządzenia podczyszczające.
- W celu zapewnienia jak najkorzystniejszych warunków retencji należy dopuścić zagospodarowanie wód opadowych i roztopowych na własnej działce, utrzymanie istniejących i wprowadzanie nowych zadrzewień wszędzie gdzie jest to możliwe, zachowanie na poszczególnych terenach minimalnej powierzchni biologicznie czynnej.
- Tworzenie stref buforowych w postaci zieleni na granicy z wodami, które będą zapobiegały przedostawaniu się zanieczyszczeń do wód poprzez spływy powierzchniowe.

W planach miejscowych przy ustalaniu jednostek bilansowych oraz linii zabudowy przy ciekach naturalnych istotnych dla regulacji stosunków wodnych na potrzeby rolnictwa, należy zapewnić pasy komunikacyjne o szerokości od 3.0 m do 5,0 m w celu zapewnienia możliwości prowadzenia mechanicznych prac konserwacyjnych i utrzymaniowych. Wody opadowe z terenu nowoprojektowanych działek budowlanych należy w miarę możliwości zagospodarować na terenie posesji. Dotyczy to cieków: Kopanica, Rów Święciechowski, Rów Strzyżewicki, Rów 1. Rów 2, Rów 3, Rów Ściekowy, Rów Krzycki.

2.3. Zasady ochrony powietrza atmosferycznego

Na terenie gminy Święciechowa źródłem emisji zanieczyszczeń do powietrza jest przede wszystkim emisja niska pochodząca ze spalania paliw do celów grzewczych (charakter sezonowy) oraz emisja ze źródeł mobilnych.

Określa się następujące zasady ochrony powietrza atmosferycznego:

- Stosowanie do celów grzewczych paliw charakteryzujących się najniższymi wskaźnikami emisji oraz urządzeń do ich spalania charakteryzujących się wysoką sprawnością. Zwiększenie wykorzystania odnawialnych źródeł energii.
- Zmniejszenie emisji zanieczyszczeń komunikacyjnych poprzez modernizacje dróg, budowę ścieżek rowerowych.
- Zachowanie istniejącej zieleni, zwiększanie lesistości, wprowadzanie zieleni towarzyszącej zabudowie, zieleni urządzonej, zieleni śródpolnej. Zieleń wpływa na stan jakości powietrza głównie poprzez pochłanianie zanieczyszczeń gazowych i pyłowych.
- Lokalizowanie ciągów komunikacyjnych i obiektów kubaturowych w sposób umożliwiający przewietrzanie terenów zabudowanych. Elementem korzystnym będą ciągi komunikacyjne

AAS

sytuowane zgodnie z przeważającym kierunkiem wiatrów, oraz niezbyt zwarta zabudowa umożliwiająca swobodne przemieszczanie się mas powietrza.

2.4. Ochrona przed hałasem

Klimat akustyczny na terenie gminy Święciechowa kształtuje głównie hałas komunikacyjny. Na hałas narażone są tereny leżące przy drogach o największym natężeniu ruchu: krajowej nr 12 (Strzyżewice, Lasocice, Długie Stare, Długie Nowe), drodze powiatowej nr 4760P (Święciechowa). Nowo budowana droga ekspresowa S5 może stanowić uciążliwość dla części miejscowości Święciechowa oraz m. Henrykowo (osiedle). W tych miejscach przewidziano budowę ekranów akustycznych.

Określa się następujące zasady ochrony przed hałasem:

- Tereny wymagające ochrony akustycznej przy drogach o dużym natężeniu ruchu mogą być wyznaczane poza granicą, gdzie nie występują przekroczenia dopuszczalnych poziomów hałasu wyrażonych wskaźnikami hałasu L_{DWN} i L_N, dla poszczególnych rodzajów terenu określonych przepisami szczególnymi.
- W przypadku istniejących obiektów wymagających ochrony akustycznej zlokalizowanych w sąsiedztwie dróg o dużym natężeniu ruchu pozostają rozwiązania indywidualne prowadzące do poprawy komfortu akustycznego w pomieszczeniach, polegające na wymianie okien, poprawie izolacyjności akustycznej ścian zewnętrznych, zmianie organizacji funkcji pomieszczeń.
- Wyznaczając tereny o zróżnicowanych funkcjach , należy uwzględnić dopuszczalne poziomy hałasu w środowisku da poszczególnych rodzajów terenów celem wyeliminowania konfliktów przestrzennych spowodowanych emisją hałasu.

2.5. Ochrony przed promieniowaniem elektroenergetycznym

Głównym źródłem sztucznych pól elektromagnetycznych występujących na terenie gminy Święciechowa są instalacje wytwarzające pola elektryczne i magnetyczne o częstotliwości 50Hz (linie elektroenergetyczne 110 kV i 220 kV). W otoczeniu linii elektroenergetycznych występują pola elektryczne i magnetyczne, które należy rozpatrywać oddzielnie. Wartość składowej magnetycznej przy powierzchni ziemi jest niewielka i z tego względu wpływ jej jest pomijalny. Składowa elektryczna natomiast może wywierać szkodliwy wpływ na rośliny, zwierzęta i ludzi. Natężenie pola elektrycznego w otoczeniu linii elektroenergetycznych zależy od napięcia, wysokości zawieszenia przewodów, wzajemnej odległości pomiędzy zawieszonymi przewodami i ich przekrojów oraz rozpiętości przęseł. Orientacyjna wielkość maksymalnego natężenia pola elektrycznego pod linią elektroenergetyczną przy napięciu 110 kV wynosi 2,0 – 3,5 kV/m, a pod linią 220 kV wynosi 4,3 – 6,5 kV/m. Wartość dopuszczalna składowej elektrycznej przy częstotliwości do 50Hz dla miejsc dostępnych dla ludności wynosi 10 kV/m, natomiast dla terenów przeznaczonych pod zabudowę mieszkaniową 1 kV/m.

Ochroną przed promieniowaniem elektroenergetycznym jest zachowanie pasów wolnych od zabudowy w otoczeniu linii elektroenergetycznych wysokiego napięcia zgodnie z wymogami określonymi przez operatora.
W przypadku instalacji wytwarzających pola elektromagnetyczne o częstotliwościach od 1 kHz do 300 GHz (stacje bazowe telefonii komórkowych), na podstawie dotychczas prowadzonych badań w pobliżu tych stacji nie stwierdzono przekroczenia dopuszczalnych norm.

2.6. Przyrodnicze obszary chronione

Spośród przyrodniczych obszarów chronionych: Przemęcki Park Krajobrazowy, obszary chronionego krajobrazu: Przemęcko - Wschowski i kompleks leśny Włoszakowice oraz Krzywińsko – Osiecki wraz z zadrzewieniami gen. Dezyderego Chłapowskiego i kompleksem leśnym Osieczna – Góra, są obszarami chronionymi w rozumieniu aktualnie obowiązującej ustawy, lecz zasady zagospodarowania określone w rozporządzeniach powołującym nie obowiązują. Przemęcki Park Krajobrazowy nie posiada też planu ochrony.

2.6.1. Natura 2000 – obszar specjalnej ochrony ptaków Pojezierze Sławskie

Dla obszaru został ustanowiony plan zadań ochronnych Zarządzeniem Regionalnego Dyrektora Ochrony Środowiska w Poznaniu i Regionalnego Dyrektora Ochrony Środowiska w Gorzowie Wielkopolskim z dnia 14 stycznia 2014 r. w sprawie ustanowienia planu zadań ochronnych dla obszaru Natura 2000 Pojezierze Sławskie PLB300011 (Dz.Urz. z dnia 24 stycznia 2014 r. Plan zadań ochronnych nie zawiera wskazań do zmian w istniejącym studium uwarunkowań i kierunków zagospodarowania przestrzennego gminy Święciechowa.

2.6.2. Obszar chronionego krajobrazu Kompleks leśny Śmigiel Święciechowa

Szczególne zasady zagospodarowania w granicach obszaru chronionego krajobrazu Kompleks leśny Śmigiel – Święciechowa wynikają z obowiązującej uchwały Nr XXII/579/16 Sejmiku Województwa Wielkopolskiego z dnia 26 września 2016 w sprawie obszaru chronionego krajobrazu „Kompleks leśny Śmigiel – Święciechowa" (Dz. Urz. Woj. Wlkp. z 5.10.2016 r., poz. 5827).

2.7. Uzdrowiska

Na terenie gminy Święciechowa nie występują obszary, którym został nadany status uzdrowiska.

3. Obszary i zasady ochrony dziedzictwa kulturowego i zabytków oraz dóbr kultury współczesnej

Ochrona i wykorzystanie dziedzictwa kulturowego gminy winny polegać na:

- wspieraniu wszelkich inicjatyw zmierzających do rewaloryzacji i rewitalizacji istniejących obiektów zabytkowych,
- tworzeniu warunków do wszechstronnej działalności zespołów folklorystycznych, grup śpiewaczych, twórców sztuki ludowej, imprez folklorystycznych poprzez opiekę merytoryczną, finansową i organizacyjną gminnych instytucji kultury.

Wszelkie działania w obrębie obiektów lub terenów objętych ochroną konserwatorską należy prowadzić w oparciu o Gminny Program Opieki nad Zabytkami w uzgodnieniu z Wojewódzkim Konserwatorem Zabytków.

Z uwagi na wartości zabytkowe zespołu budowlanego i układu urbanistycznego Święciechowy oraz zespołów pałacowo-parkowych, dworskich i folwarcznych oraz kościelnych z terenu Gminy Święciechowa, inwestycje o znacznych wysokościach i gabarytach, które mogłyby zostać usytuowane w sąsiedztwie zabytków, a także w ich otoczeniu powinny być poprzedzone sporządzeniem opracowania krajobrazowo-widokowego. Dokumentacja taka powinna zawierać analizę stanu istniejącego, w tym uwarunkowania wysokościowe terenu i określenie potencjalnej widoczności inwestycji z określeniem jej wpływu na zabytki oraz obejmować wnioski dotyczące ochrony istniejącego krajobrazu kulturowego, przy szczególnym uwzględnieniu obiektów wpisanych do rejestru zabytków oraz ich wzajemnego powiązania przestrzenno-kompozycyjnego.

Na stanowiskach wpisanych do rejestru zabytków zakazuje się jakiejkolwiek działalności inwestycyjnej.

Na obszarze występowania stanowisk archeologicznych zakres ochrony określają przepisy odrębne.

W przypadku prowadzenia prac ziemnych i natrafienia na obiekty archeologiczne należy przerwać prace, zabezpieczyć teren i niezwłocznie powiadomić odpowiedni organ służby ochrony zabytków, a następnie przystąpić do archeologicznych badań ratunkowych.

4. Kierunki rozwoju systemów komunikacji i infrastruktury technicznej.

4.1. Komunikacja

4.1.1. Drogi krajowe

Przez Gminę Święciechowa przebiega droga krajowa nr 12 zaliczana do dróg klasy GP oraz w trakcie realizacji znajduje się droga ekspresowa S-5.

Określa się następujące zasady zagospodarowania:

- wyznacza się minimalne odległości od krawędzi jezdni:
  - dla obiektów budowlanych z pomieszczeniami przeznaczonymi na pobyt ludzi dla drogi nr 12 -160 m, dla realizowanej drogi S5 – 230 m;
  - dla obiektów nie przeznaczonych na pobyt ludzi dla drogi nr 12 - 25 m, dla realizowanej drogi S5 – 40 m.

- lokalizacja urządzeń reklamowych i szyldów (wolno stojących oraz umieszczonych na dachach i elewacjach budynków lub obiektach małej architektury) wyłącznie za zgodą i na warunkach podanych przez zarządcę tych dróg;
- obsługa komunikacyjną terenów położonych przy drodze krajowej nr 12 – wyłącznie poprzez układ dróg lokalnych i zbiorczych z włączeniem do drogi krajowej na istniejących skrzyżowaniach przy zachowaniu odpowiednich odległości pomiędzy nimi;
- dojazd do drogi ekspresowej S5 wyłącznie poprzez projektowane węzły drogowe;
- lokalizacja infrastruktury technicznej niezwiązana z funkcjonowaniem dróg poza pasem drogowym.

4.1.2. Droga wojewódzka

Dla drogi nr 323 określa się następujące zasady zagospodarowania:

- Dla istniejącego przebiegu drogi wojewódzkiej należy utrzymać istniejące granice pasa drogowego oraz przyjmować parametry techniczne właściwe dla dróg klasy technicznej głównej (G). Zwiększa to wymogi dotyczące zjazdów, poziomu bezpieczeństwa ruchu drogowego i innych parametrów. Zmiana granic pasa drogowego będzie następowała zgodnie z potrzebami rozbudowy drogi.
- Dostępność terenu do drogi wojewódzkiej zapewnić wewnętrznymi układami komunikacyjnymi połączonymi z tą drogą poprzez drogi niższej kategorii, a w przypadku ich braku bezpośrednio z dróg wojewódzkich, za pomocą istniejących lub projektowanych zjazdów z tych dróg. Dopuszcza się przebudowę włączeń do drogi wojewódzkiej (skrzyżowań i zjazdów) na warunkach określonych przez zarządcę drogi. Przy lokalizacji nowych bezpośrednich włączeń (skrzyżowań i zjazdów publicznych) do drogi wojewódzkiej oraz przebudowie istniejących, należy uwzględnić rozwiązania techniczne, pozwalające zapewnić bezpieczeństwo wszystkim uczestnikom ruchu drogowego.
- Podział geodezyjny działek posiadających dostępność do drogi wojewódzkiej, nie może generować nowych, bezpośrednich zjazdów na drogę wojewódzką.
- Obiekty budowlane na terenach przylegających do drogi wojewódzkiej należy lokalizować, zachowując odległość od zewnętrznej krawędzi jezdni drogi wojewódzkiej, zgodnie z ustawą o drogach publicznych, uwzględniając rezerwę terenu pod przyszłą budowę dróg.
- Lokalizacja obiektów budowlanych od strony drogi wojewódzkiej, w tym urządzeń reklamowych, wymaga zachowania warunków odległości od zewnętrznej krawędzi jezdni drogi wojewódzkiej zgodnie z przepisami odrębnymi oraz nie może powodować uciążliwości dla uczestnika ruchu drogowego, takich jak np. : utrudnienie czytelności informacji drogowskazowej, ograniczenie widoczności, olśnienie.
- Obiekty budowlane, przeznaczone na pobyt ludzi, należy lokalizować poza zasięgiem uciążliwości drogi (jak: hałas, drgania i wibracja, zanieczyszczenie powietrza), określonym w

ustawie Prawo ochrony środowiska i przepisach szczególnych do tej ustawy. W przypadku lokalizacji ww. obiektów w zasięgu ww. uciążliwości inwestor ma obowiązek stosowania w tych obiektach, środków technicznych zmniejszających uciążliwości do poziomu określonego w przepisach odrębnych.

- Zagospodarowując działkę budowlaną przylegającą do pasa drogowego drogi wojewódzkiej, należy urządzić, stosownie do jej przeznaczenia i zabudowy, miejsca postojowe dla samochodów osobowych użytkowników stałych i przebywających czasowo na terenie działki, w jej granicach. Nie zezwala się na lokalizację miejsc postojowych i parkingów w pasie drogowym drogi wojewódzkiej.
- Lokalizację infrastruktury technicznej, nie związanej z funkcjonowaniem drogi wojewódzkiej należy przewidzieć poza pasem drogowym. W szczególnych przypadkach dopuszcza się lokalizację infrastruktury w pasie drogowym, poza jezdnią, a w obrębie jezdni wyłącznie celem przejść poprzecznych.

4.1.3. Drogi powiatowe

- nr 3903P – relacji Gołanice – Śmigiel,
- nr 4760P – relacji Leszno – Święciechowa – Włoszakowice – przebudowa drogi w ramach budowy drogi ekspresowej S5 ,
- nr 4764P – relacji Święciechowa – Piotrowice,
- nr 4762P – relacji Niechłód – Zbarzewo (gm. Wschowa),
- nr 4765P – relacji Piotrowice i Trzebiny – Długie Stare – Siedlnica (gm. Wschowa)
- nr 4772P – relacji Święciechowa – Lasocice – Henrykowo
- nr 4773P – relacji Święciechowa – Leszno do drogi nr 12 w Strzyżewicach,
- nr 4771P – relacji Święciechowa – Wilkowice (gm. Lipno)

Drogi powiatowe będą podlegały sukcesywnej rozbudowie i modernizacji.
Wszelkie działania inwestycyjne w obrębie dróg powiatowych winny być prowadzone zgodnie z przepisami odrębnymi i uzgodnione z Zarządem Dróg Powiatowych w Lesznie.

4.1.4. Drogi gminne

Wszelkie działania inwestycyjne w obrębie istniejących i projektowanych dróg gminnych, uwidocznionych na rysunku studium, winny być prowadzone zgodnie z przepisami odrębnymi i uzgodnione z Gminą Święciechowa.
W Gminie Święciechowa planuje się budowę:

- drogi na odcinku od węzła Święciechowa, przez Maryszewice do Leszna,
- drogi – fragmentu tzw. „zachodniej obwodnicy Leszna" zlokalizowanej na północ od miejscowości Strzyżewice.

4.1.5.Komunikacja kolejowa

Obsługę ruchu pasażerskiego gminy zapewnia węzeł kolejowy Leszno.

Wszelkie działania inwestycyjne w obrębie terenów kolejowych winny być prowadzone zgodnie z przepisami odrębnymi i uzgodnione z właściwymi władzami kolejowymi.

4.1.6. Komunikacja lotnicza

W obrębie Strzyżewice, znajduje się lotnisko Aeroklubu Polskiego, z siedzibą Centralnej Szkoły Szybowcowej zlokalizowaną w granicach miasta Leszna.

Uwzględnia się możliwości zagospodarowania wynikające z położenia części gminy w zasięgu powierzchni ograniczających wysokości obiektów budowlanych i naturalnych związanych z funkcjonowaniem lotniska Strzyżewice k/Leszna zgodnie z rysunkiem studium.

Są to:

- powierzchnia podejścia o rzędnych ograniczających 91,3 – 139 m n.p.m.
- powierzchnia pozioma wewnętrzna (płaska) o rzędnej 139 m n.p.m.
- powierzchnia stożkowa o rzędnych 139 – 214 m n.p.m.

Obiekty trudno dostrzegalne z powietrza, w tym napowietrzne linie, maszty, wolno stojące anteny, w zasięgu powierzchni podejścia nie mogą naruszać wysokości powierzchni ograniczających, pomniejszonych o co najmniej 10 m.

Ze względu na ograniczenia wysokości wynikające z dokumentacji rejestracyjnej lotniska Strzyżewice k/Leszna oraz przepisy odrębne dotyczące lotnictwa cywilnego - obowiązują:

- nieprzekraczalne ograniczenia wysokości obiektów budowlanych (budynki, budowle, w tym inwestycje celu publicznego w zakresie łączności publicznej) oraz naturalnych,
- ograniczenia wysokości obiektów, obejmujące także umieszczonych na nich urządzeń, jak anteny, reklamy, a w przypadku dróg lub linii kolejowych – również ich skrajnie,
- ograniczenia dopuszczalnych wysokości obiektów pomniejszone o co najmniej 10 m, dla obiektów trudno dostrzegalnych z powietrza, usytuowanych w zasięgu powierzchni podejścia, w tym napowietrznych linii, masztów, anten,
- wymagania uzyskania przez zarządzającego lotniskiem zezwolenia Prezesa Urzędu Lotnictwa Cywilnego nakażą ewentualną zmianę cech lotniska, w tym zmianę przebiegu granicy lotniska, budowy lub rozbudowy infrastruktury lotniskowej,
- zakazy budowy lub rozbudowy obiektów budowlanych, które mogą stanowić źródło żerowania ptaków w odległości do 5 km od granicy lotniska,
- zakazy sadzenia i uprawy drzew i krzewów mogących stanowić przeszkody lotnicze na nieruchomościach w rejonach podejść do lądowania,
- wymogi zagospodarowania terenów zielonych, w taki sposób, aby drzewa i krzewy nie powodowały zagrożenia w ruchu cywilnych statków powietrznych.

4.1.7. Szlaki i ścieżki rowerowe

Zachowuje się istniejące szlaki rowerowe przebiegające przez teren gminy Święciechowa.

Istniejące ścieżki rowerowe planuje się sukcesywnie rozbudowywać, a w ramach realizacji drogi ekspresowej S-5 zakłada się budowę nowych ścieżek rowerowych.
Rozbudowa i budowa ścieżek rowerowych winna być projektowana i realizowana zgodnie z przepisami odrębnymi.

4.2. Infrastruktura techniczna

4.2.1. Zaopatrzenie w wodę .

Wszystkie miejscowości na terenie gminy mają dostęp do sieci wodociągowej. Zaopatrzenie w wodę odbywa się z czterech ujęć. Ujęcie Przybyszewo – Strzyżewice jest eksploatowane przez Miejskie Przedsiębiorstwo Wodociągów i Kanalizacji w Lesznie, natomiast ujęcia: Święciechowa, Piotrowice i Gołanice eksploatowane są przez Związek Międzygminny Wodociągów i Kanalizacji Wiejskich we Wschowie.

Planuje się rozbudowę sieci wodociągowej, w szczególności na terenach przeznaczonych pod zainwestowanie.

4.2.2. Odprowadzenie ścieków

Święciechowa, Krzycko Małe, Gołanice, Długie Stare, Przybyszewo, Lasocice, Ogrody, Strzyżewice, Henrykowo, to miejscowości posiadające dostęp do sieci kanalizacji sanitarnej.
Należy dążyć do objęcia wszystkich jednostek osadniczych systemem zbiorczej kanalizacji sanitarnej. Do czasu pobudowania sieci kanalizacji sanitarnej, dopuszcza się gromadzenie ścieków w zbiornikach bezodpływowych z obowiązkiem ich wywożenia do oczyszczalni ścieków lub do stacji zlewnych.
Stosowanie indywidualnych rozwiązań (oczyszczalnie przydomowe) powinno dotyczyć tylko tych terenów, które z przyczyn ekonomicznych nie są przewidziane do objęcia zbiorczą kanalizacja sanitarną.
W przypadku ścieków przemysłowych o składzie odbiegającym od dopuszczalnych norm dla cieków komunalnych ustala się lokalizacje podczyszczalni ścieków na terenie zakładu, w którym one powstają.
Zakłada się budowę kanalizacji deszczowej, zwłaszcza na terenach, gdzie nie ma warunków do zagospodarowania wód opadowych i roztopowych w granicach działek.
Zakłada się budowę kanalizacji deszczowej, wskazując jako rozwiązanie korzystniejsze dla retencji, zagospodarowanie wód opadowych i roztopowych oraz oczyszczonych ścieków w postaci wód opadowych i roztopowych na własnym terenie. Wymóg ochrony naturalnej zdolności retencyjnej gruntów, rozumianej jako naturalną zdolność strefy aeracji gruntu do okresowego absorbowania i odprowadzania poprzez odpływ gruntowy wód opadowych lub roztopowych, mającą decydujący wpływ na charakterystykę odpływu wód i występowanie zjawisk ekstremalnych w zlewni wynika z rozporządzenia Dyrektora Regionalnego Zarządu Gospodarki

Wodnej w Poznaniu z dnia 2 kwietnia 2014 r. w sprawie warunków korzystania z wód regionu wodnego Warty (Dz. Urz. Woj. Wielkopolskiego z 2014, poz. 2129).

4.2.3.

Elektroenergetyka

Przez teren gminy przebiega linia dwutorowa 220 KV Polkowice – Plewiska będąca własnością Polskich Sieci Elektroenergetycznych i dwie linie wysokich napięć (WN-110 kV) relacji GPZ Wschowa – GPZ Włoszakowice oraz SE Leszno Gronowo – GPZ Wschowa należąca do Enea Operator.

Wyznacza się pasy ochrony funkcyjnej terenów wokół projektowanych i istniejących linii elektroenergetycznych napowietrznych, w poziomie:

- dla linii WN-110 kV – 22 m (po 11 m po każdej ze stron od osi linii,
- dla linii SN-15 kV (20 kV) – 12 m (po 6 m po każdej ze stron od osi linii,
- dla linii nn 0,4 kV – 4 m (po 2 m po każdej ze stron od osi linii.

W pasie ochrony funkcyjnej obowiązują ograniczenia w zakresie użytkowania i zagospodarowania terenu zgodnie z przepisami odrębnymi.

Linie napowietrzne WN-110 kV oraz napowietrzna i kablowa sieć elektroenergetyczna SN-15 kV oraz nn-0,4 kV należą do ENEA Operator.

W otoczeniu linii zachowuje się minimalne szerokości pasów ochrony funkcyjnej (od osi linii w obu kierunkach) różnicując linie elektroenergetyczne ze względu na napięcie znamionowe:

- 3 m - dla linii o napięciu znamionowym nieprzekraczającym 1 kV,
- 5 m - dla linii o napięciu znamionowym powyżej 1 kV, lecz nieprzekraczającym 15 kV,
- 10 m - dla linii o napięciu znamionowym powyżej 15 kV, lecz nieprzekraczającym 15 kV,
- 15 m - dla linii o napięciu znamionowym powyżej 30 kV, lecz nieprzekraczającym 110 kV.

Dla terenu gminy Święciechowa przewiduje się:

- wykorzystanie istniejącej infrastruktury elektroenergetycznej,
- budowę stacji transformatorowych słupowych na terenach ogólnodostępnych z dostępem i dojazdem z dróg publicznych lub stacji transformatorowych, których lokalizację należy przewidzieć na geodezyjnie wydzielonych działkach z dostępem do dróg publicznych,
- budowę infrastruktury elektroenergetycznej SN-15 kV oraz nn-0,4 kV w zależności od zapotrzebowania mocy szczytowej,
- budowę głównego punktu zasilania(GPZ) w północno-wschodniej części gminy i jego powiązań z liniami 110 kV,
- dopuszcza się możliwość przebudowy, remontu oraz budowy nowej infrastruktury technicznej elektroenergetycznej.

4.2.4. Gaz

W zakresie sieci gazowych zachowuje się istniejący układ sieci gazowej. Dla gazociągu wysokiego ciśnienia DN 350 zachowuje się strefę kontrolowaną o szerokości 8 m, po 4,0 m na stronę od osi gazociągu. W strefie kontrolowanej nie należy wznosić budynków, urządzać stałych składów i magazynów, oraz podejmować żadnej działalności mogącej zagrozić trwałości gazociągu podczas jego eksploatacji.

Przy sporządzaniu miejscowych planów zagospodarowania przestrzennego należy dążyć, aby w liniach rozgraniczających dróg przewidzieć możliwość posadowienia gazociągów średniego ciśnienia w uzgodnieniu z zarządcami dróg. Należy zachować strefy kontrolowane dla gazociągów układanych w ziemi lub nad ziemią zgodnie z przepisami odrębnymi. Standardowa szerokość stref kontrolowanych, których linia środkowa pokrywa się z osią gazociągu, dla nowoprojektowanych gazociągów średniego ciśnienia wynosi 1 m (po 0,5 m z każdej strony od osi gazociągu).

Jeżeli na obszarze opracowania planu miejscowego zostaną przewidziane tereny przeznaczone pod budownictwo mieszkaniowe jednorodzinne należy umieścić informację, że ewentualne przyłącza gazowe będą realizowane do granicy działek budowlanych, gdzie umieszczone zostaną skrzynki gazowe z zaworem głównym, gazomierzem oraz inną wymaganą armaturą. Projektowane inwestycje nie mogą powodować kolizji z istniejącym uzbrojeniem naziemnym i podziemnym.

Na terenie gminy znajdują się zlikwidowane odwierty (Święciechowa 1 i Święciechowa 2), wokół których wyznaczono strefy ochronne o promieniu 5 m. W strefach tych zabrania się wznoszenia jakichkolwiek obiektów.

4.2.5. Gospodarka odpadami

Gospodarkę odpadami należy prowadzić zgodnie z obowiązującymi przepisami i rosnącymi wymaganiami z zakresu ochrony środowiska. Gmina Święciechowa należy do „Komunalnego Związku Gmin Regionu Leszczyńskiego", który powstał w celu stworzenia nowoczesnego systemu gospodarowania odpadami a w rezultacie obniżenia kosztów potencjalnych inwestycji tworzących zintegrowany nowoczesny system gospodarki odpadami. Odpady z terenu gminy wywożone są przez służby Miejskiego Zakładu Oczyszczania w Lesznie na wysypisko odpadów w Trzebani.

Gromadzenie i usuwanie odpadów winno być prowadzone w sposób zgodny z obowiązującym systemem planowanej gospodarki odpadami, z uwzględnieniem segregacji odpadów i właściwego zabezpieczenia odpadów niebezpiecznych.

Odpady komunalne należy gromadzić w pojemnikach zamkniętych, w miejscach gwarantujących dostęp dla ich okresowego opróżniania. W miarę możliwości, przy podejmowaniu decyzji dotyczących zainwestowania terenu, należy preferować podmioty stosujące „czyste technologie", technologie bez odpadowe i małoodpadowe lub zapewniające maksymalne gospodarcze wykorzystanie odpadów.

4.2.6. Zasady ochrony przeciwpożarowej

Przy sporządzaniu planów miejscowych dla poszczególnych terenów należy dążyć do:

1) zapewnienia zaopatrzenia wodnego do celów gaśniczych
2) zapewnienia dróg pożarowych zapewniających swobodny dojazd dla jednostek straży pożarnej
3) zapewnienia minimalnych odległości między zewnętrznymi ścianami budynków, jeżeli takie zostaną wybudowane lub poddane przebudowie
4) zapewnienia możliwości i warunków do prowadzenia działań ratowniczych
5) uwzględnienia uwarunkowań hydrologicznych oraz sytuacyjnych pod względem możliwości występowania podstopień i powodzi.

5. Obszary, na których rozmieszczone będą inwestycje celu publicznego o znaczeniu lokalnym

W planach miejscowych należy uwzględnić zasadę harmonijnego rozwijania przestrzeni publicznych – ulic i placów; uwzględnianie takich elementów jak skwery, parki, aleje, ogrody, wyznaczenie miejsc pod parkingi.

Należy zachować ciągłość ochrony systemów terenów otwartych, parków i terenów rekreacyjnych.

Należy wprowadzać funkcje zieleni parkowej w połączeniu z istniejącymi terenami zielonymi, co umożliwi zorganizowanie zróżnicowanych form przestrzeni publicznych – alei, miejsc spotkań, skwerów, placów zabaw itp.

6. Obszary, na których rozmieszczone będą inwestycje celu publicznego o znaczeniu ponad lokalnym, zgodnie z ustaleniami planu zagospodarowania przestrzennego województwa i ustaleniami programów, o których mowa w art. 48 ust. 1

Przez teren gminy przebiega realizowana droga ekspresowa S-5 relacji Wrocław -Poznań.

Tereny położone wokół realizowanej drogi stanowią obszar dynamicznego rozwoju społeczno-gospodarczego.

Ponadto planowana jest budowa utwardzonego pasa startowego i rozbudowa istniejącego lotniska sportowego. Inwestycja ta umożliwi komunikację lotniczą dzięki której zwiększy się dostępność inwestycyjna zarówno gminy jak i miasta Leszna i regionu.

7. Obszary, dla których obowiązkowe jest sporządzenie miejscowego planu zagospodarowania przestrzennego na podstawie przepisów odrębnych, w tym obszary wymagające przeprowadzenia scaleń i podziału nieruchomości, a także obszary przestrzeni publicznej

Nie wyznacza się terenów, dla których należy obowiązkowo sporządzić plany miejscowe.

8. Obszary, dla których gmina zamierza sporządzić miejscowy plan zagospodarowania przestrzennego, w tym obszary wymagające zmiany przeznaczenia gruntów rolnych i leśnych na cele nierolnicze i nieleśne

Realizowana droga ekspresowa S-5 powoduje zainteresowanie terenami atrakcyjnymi inwestycyjnie, położonymi szczególnie w pobliżu węzłów komunikacyjnych.
Rozpatrując wnioski wpływające do Urzędu Gminy, o sporządzenie planów miejscowych dotyczących nowego przeznaczenia terenów, wyznaczono w studium nowe tereny inwestycyjne pod działalność produkcyjną, usługową, składów i magazynów oraz pod działalność sportowo – rekreacyjną.
Tereny dla których gmina zamierza sporządzić miejscowy plan zagospodarowania przestrzennego, przedstawiono na rysunku studium i opisano w legendzie.

9. Kierunki i zasady kształtowania rolniczej i leśnej przestrzeni produkcyjnej

Grunty rolne na terenie gminy stanowią 60,29 %, z tego ponad 50% stanowią grunty klasy II-IV. Dobrej i średniej jakości gleby, to jeden z czynników rozwoju rolnictwa tj. upraw, hodowli, przetwórstwa rolno – spożywczego, a także usług związanych z obsługą rolnictwa.
Znaczącą rolę w kształtowaniu struktury funkcjonalno przestrzennej odgrywają lasy oraz inne zadrzewienia i zakrzewienia, które stanowią 34,11 %. Poza funkcją gospodarczą pełnią funkcje ekologiczne zapewniające stabilizację obiegu wody w przyrodzie, ochronę gleb przed erozją, wpływają na kształtowanie klimatu, oraz na stan powietrza atmosferycznego. Lasy i pozostała zieleń pełnią też funkcję społeczną poprzez kształtowanie korzystnych warunków zdrowotnych, rekreacyjnych, a także edukacyjnych. Łącznie z wodami oraz obiektami.

Określa się następujące zasady kształtowania rolniczej i leśnej przestrzeni produkcyjnej:

- zachowanie istniejących kompleksów leśnych, gdzie gospodarka leśna powinna być prowadzona zgodnie z planami urządzenia lasów,
- zalesianie nieużytków i gruntów najsłabszych z pewnymi wyjątkami. W dotychczasowym użytkowaniu powinny pozostać siedliska cenne pod względem przyrodniczym między innymi półnaturalne łąki, torfowiska, bagna, trzcinowiska, murawy kserotermiczne itp. Zakazuje się sadzenia drzew lub krzewów na terenach szczególnego zagrożenia powodzią, z wyjątkiem plantacji wiklinowych na potrzeby regulacji wód oraz roślinności stanowiącej element zabudowy biologicznej dolin rzecznych lub służącej do wzmacniania brzegów, obwałowań lub odsypisk,
- ochrona przed zmianą użytkowania gruntów rolnych o korzystnych i średnich warunkach dla rozwoju produkcji rolniczej stanowiących podstawową bazę dla funkcjonowania rolnictwa na terenie gminy,

- ochrona przed zmianą przeznaczenia użytków zielonych, zwłaszcza łąk - wskazane użytkowanie ekstensywne,

- zachowanie istniejących oraz wprowadzanie nowych zadrzewień śródpolnych, remiz oraz pojedynczych drzew oraz oczek wodnych z otaczającą zielenią,
- ochrona przed erozją gleb poprzez wprowadzanie zieleni trwałej na fragmentach gruntów o dużych spadkach,
- kształtowanie strefy ekotonowej składającej się z podstref: drzewiastej, krzewiasto -drzewiastej i krzewiastej - przy zakładaniu strefy ekotonowej wskazane jest wykorzystanie samosiewów oraz innych naturalnych elementów, w tym starych drzew owocowych.

10. Obszary szczególnego zagrożenia powodzią oraz obszary osuwania się mas ziemnych.

Obszary szczególnego zagrożenia znajdują się w południowej części gminy w dolinie Rowu Polskiego i Kopanicy. Są to tereny leśne oraz tereny użytków zielonych.
Obszary szczególnego zagrożenia powodzią pozostawia się w dotychczasowym użytkowaniu umożliwiając realizację obiektów i urządzeń związanych z zabezpieczeniem przeciwpowodziowym. Zgodnie z ustawą Prawo wodne zabrania się sadzenia drzew lub krzewów, z wyjątkiem plantacji wiklinowych na potrzeby regulacji wód oraz roślinności stanowiącej element zabudowy biologicznej dolin rzecznych lub służącej do wzmacniania brzegów, obwałowań lub odsypisk.
Na omawianym terenie nie występują obszary narażone na osuwanie się mas ziemnych.

11.Obiekty lub obszary, dla których wyznacza się w złożu kopaliny filar ochronny.

Na terenie gminy Święciechowa dla ośmiu złóż kruszywa naturalnego zostały wyznaczone tereny i obszary górnicze. W żadnym ze złóż nie wyznaczono filarów ochronnych.

12. Obszary pomników zagłady i ich stref ochronnych oraz obowiązujące na nich ograniczenia prowadzenia działalności gospodarczej, zgodnie z przepisami ustawy o ochronie terenów byłych hitlerowskich obozów zagłady.

Nie występują na terenie gminy.

13. Obszary wymagające przekształceń, rehabilitacji, rekultywacji lub remedjacji.

Na terenie gminy nie występują obszary wymagające przekształceń, rehabilitacji i remediacji.

W związku z eksploatacją kruszywa naturalnego powstają wyrobiska poeksploatacyjne, które wymagają rekultywacji. Po wyeksploatowaniu złoża i likwidacji zakładu górniczego przedsiębiorca obowiązany jest do rekultywacji gruntów po działalności górniczej.

14.Obszary zdegradowane.

Na terenie gminy Święciechowa nie wyznaczono obszarów zdegradowanych.

15. Granice terenów zamkniętych i ich stref ochronnych.

W obrębie granic administracyjnych gminy Święciechowa występują tereny zamknięte.
Są to tereny PKP obejmujące linie kolejowe nr 271 (E59); 359 i 14 oraz przyległe tereny będące własnością PKP. Od wyżej wymienionych terenów nie wyznaczono strefy ochronnej.

16. Obszary funkcjonalne o znaczeniu lokalnym, w zależności od uwarunkowań i potrzeb zagospodarowania występujących w gminie.

Na terenie gminy Święciechowa nie wyznaczono obszarów funkcjonalnych.

Załącznik Nr 4
do Uchwały Nr XXXV/263/2017
Rady Gminy Święciechowa
z dnia 26 października 2017 r.

ROZSTRZYGNIĘCIE WÓJTA ŚWIĘCIECHOWY O SPOSOBIE ROZPATRZENIA UWAG DO PROJEKTU ZMIANY STUDIUM UWARUNKOWAŃ I KIERUNKÓW ZAGOSPODAROWANIA PRZESTRZENNEGO GMINY ŚWIĘCIECHOWA

Rozstrzygam
o uwzględnieniu uwagi Państwa Elżbiety i Zenona Chudzińskich do projektu studium uwarunkowań i kierunków zagospodarowania przestrzennego gminy Święciechowa.

Uzasadnienie

W dniu 17.08.2017 r. do Urzędu Gminy Święciechowa wpłynęła uwaga Państwa Elżbiety i Zenona Chudzińskich dotycząca przeznaczenia terenu oznaczonego symbolem **Zp,** na załączniku graficznym nr 3 – Kierunki zagospodarowania przestrzennego studium uwarunkowań i kierunków zagospodarowania przestrzennego gminy Święciechowa.

Zapisane przeznaczenie terenu nie uwzględniło istniejącej zabudowy mieszkaniowej jednorodzinnej na działce o numerze ewidencyjnym gruntów 612/1 w obrębie Święciechowa.

Przyjmując powyższą uwagę dokonano zmiany na rysunku kierunków zagospodarowania przestrzennego nadając przedmiotowej działce przeznaczenie pod tereny zabudowy mieszkaniowej **Mn**.

WÓJT
mgr inż. Marek Lorych

130