

**PROTOKÓŁ Nr 60/2017**  
**z posiedzenia Komisji Rolnictwa i Ochrony Środowiska**  
**odbytego dnia 24 października 2017 r. o godz. 9.00**

Udział w posiedzeniu wzięli:

1. Mateusz Stachowski
2. Edward Kurpisz
3. Elżbieta Miszczak
4. Józef Buszewicz
5. Jan Dutka
6. Jerzy Kołodziej
7. Longina Raburska

Ponadto w posiedzeniu uczestniczyli:

1. Wójt Gminy – Marek Lorych,
2. Z-ca Wójta Gminy – Patryk Tomczak,

Nieobecna Radna Anna Wasilewska.

Przewodniczący Komisji odczytał porządek obrad:

**Porządek posiedzenia:**

1. Otwarcie.
2. Przyjęcie protokołu z poprzedniego posiedzenia Komisji.
3. Zaopiniowanie materiałów - projektów uchwał na XXXV Sesję Rady Gminy:
  - 1) w sprawie ustalenia wysokości stawek podatku od nieruchomości,
  - 2) w sprawie obniżenia średniej ceny skupu żyta dla celów podatku rolnego,
  - 3) w sprawie zmiany studium uwarunkowań i kierunków zagospodarowania przestrzennego gminy Święciechowa zatwierdzonego uchwałą Nr VII/58/99 Rady Gminy Święciechowa z dnia 30 sierpnia 1999 r. zmienionego Uchwałą Nr VII/49/2007 Rady Gminy Święciechowa z dnia 5 czerwca 2007 roku, Uchwałą Nr XXVII/192/2009 Rady Gminy Święciechowa z dnia 27 listopada 2009 roku, Uchwałą Nr V/38/2011 Rady Gminy Święciechowa z dnia 31 marca 2011 roku i Uchwałą Nr XXXIII/267/2014 Rady Gminy Święciechowa z dnia 29 kwietnia 2014 roku,
  - 4) w sprawie nieodpłatnego obciążenia nieruchomości ograniczonym prawem rzeczowym w formie służebności przesyłu,
  - 5) w sprawie sprzedaży nieruchomości w Święciechowie,
  - 6) w sprawie nabycia działki położonej w obrębie Gołanice z przeznaczeniem pod drogę,
  - 7) w sprawie przyjęcia Programu Ochrony Środowiska dla Gminy Święciechowa na lata 2017-2020 z perspektywą do roku 2024,
  - 8) zmieniająca uchwałę Nr XXXIII/250/2017 Rady Gminy Święciechowa z dnia 7 września 2017 r. w sprawie stwierdzenia przekształcenia Zespołu Szkół Szkoła Podstawowa i Gimnazjum im. Marii Skłodowskiej – Curie w Święciechowie, w Szkołę Podstawową im. Marii Skłodowskiej – Curie w Święciechowie,
  - 9) zmieniająca uchwałę Nr XXXIII/251/2017 Rady Gminy Święciechowa z dnia 7 września 2017 r. w sprawie stwierdzenia przekształcenia Zespołu Szkół Szkoła Podstawowa i Gimnazjum w Lasocicach, w Szkołę Podstawową w Lasocicach,
  - 10) zmieniająca uchwałę Nr XXXIII/252/2017 Rady Gminy Święciechowa z dnia 7 września 2017 r. w sprawie stwierdzenia przekształcenia Zespołu Szkół Szkoła Podstawowa i Gimnazjum w Długim Starem, w Szkołę Podstawową w Długim Starem.
4. Informacja o stanie realizacji zadań oświatowych w Gminie Święciechowa za rok szkolny 2016/2017.
5. Wolne głosy i wnioski.
6. Odpowiedzi na wnioski.

## **7. Zakończenie.**

**Ad. 2** Do protokołu z poprzedniego posiedzenia komisji odniosła się Magdalena Jaraczewska-Wieczorek – pracownik Urzędu Gminy w Świąciechowie.

Przypomniała, jakimi tematami radni zajmowali się oraz poinformowała o umieszczeniu protokołu na stronie biuletynu informacji publicznej Urzędu Gminy.

Przewodniczący Komisji wniósł o przyjęcie protokołu bez czytania.

## **Ad. 3 Projekty uchwał:**

### **1) w sprawie ustalenia wysokości stawek podatku od nieruchomości,**

Projekt uchwały omówił Patryk Tomczak – Sekretarz Gminy.

W związku z opublikowaniem w dniu 9 sierpnia 2017 r. górnych stawek kwotowych podatków i opłat lokalnych w 2018 r. (M.P. z 2017 poz. 800), należy dostosować stawki podatku od nieruchomości do stawek określonych w obwieszczeniu Ministra Finansów z dnia 28 lipca 2017 r.

W dniu 26 września 2017 r. uchwałą nr XXXIV/258/2017 Rada Gminy Świąciechowa ustaliła wysokość stawek podatku od nieruchomości obowiązującą od dnia 1 stycznia 2018 r. W dniu 03 października 2017 r. przedmiotowa uchwała została opublikowana w Dzienniku Urzędowym Województwa Wielkopolskiego pod pozycją nr 6216. Jednocześnie w trakcie druku uchwały nastąpił błąd i przez omyłkę do publikacji przesłano druk w wersji roboczej. W związku z powyższym w dniu 11 października 2017 r. przesłano do Regionalnej Izby Obrachunkowej w Poznaniu oraz Wielkopolskiego Urzędu Wojewódzkiego w Poznaniu poprawny wypis uchwały nr XXXIV/258/2017 z dnia 26.09.2017 r. Jednak z uwagi, na fakt, iż przedmiotowa uchwała została już opublikowana nie ma możliwości wycofania jej z publikacji (pomimo złożonego wniosku), a warunkiem obowiązywania nowych stawek podatkowych jest ich publikacja. W związku z powyższym postanowiono przedłożyć Radzie Gminy Świąciechowa nowy projekt uchwały w sprawie ustalenia wysokości stawek podatku od nieruchomości, który uchyla uchwałę nr XXXIV/258/2017 z dnia 26.09.2017 r. Wartości stawek nie uległy zmianie do proponowanych w uchwale nr XXXIV/258/2017 z dn. 26.09.2017 r.

Radni nie wnieśli żadnych uwag do projektu uchwały.

### **2) w sprawie obniżenia średniej ceny skupu żyta dla celów podatku rolnego,**

Projekt uchwały omówił Patryk Tomczak – Sekretarz Gminy.

Przepis art. 6 ust.3 ustawy z dnia 15 listopada 1984 r. o podatku rolnym (Dz. U. z 2017 r. poz. 1892) uprawnia Rady Gmin do obniżenia ceny skupu żyta przyjmowanej jako podstawa obliczenia podatku rolnego na obszarze gminy, którą w komunikacie ogłasza Prezes Głównego Urzędu Statystycznego. Ustawodawca nie ogranicza Rady w tym zakresie żadnymi dodatkowymi warunkami, ani nie wskazuje kryteriów, które powinny decydować o wysokości obniżki, skutkuje to jednak zmniejszeniem wpływów do budżetu gminy z tytułu podatku rolnego.

Podatek rolny za rok podatkowy wynosi:

- 1) od 1 ha przeliczeniowego gruntów gospodarstw rolnych (liczba hektarów przeliczeniowych ustalona na podstawie powierzchni, rodzajów i klas użytków rolnych wynikających z ewidencji gruntów i budynków oraz zaliczenia do okręgu podatkowego) – równowartość pieniężną 2,5 q żyta,
- 2) od 1 ha pozostałych gruntów ( liczba hektarów wynikająca z ewidencji gruntów i budynków) równowartość pieniężną 5 q żyta.

Na rok 2018 Prezes Głównego Urzędu Statystycznego w komunikacie z dnia 18 października 2017 r. (M.P. z 2017 r. , poz. 958) ogłosił średnią cenę skupu żyta za okres 11 kwartałów będącej podstawą do ustalenia podatku rolnego na rok podatkowy 2018, która wynosi 52,49 zł za 1 dt.

Po uzyskaniu pozytywnej opinii Wielkopolskiej Izby Rolniczej proponuję obniżyć średnią cenę skupu żyta będącą podstawą do ustalenia podatku rolnego na rok podatkowy 2018 z kwoty 52,49 zł za 1 dt do kwoty 50,00 za 1 dt.

W związku z powyższym podjęcie niniejszej uchwały jest w pełni uzasadnione.

Radni nie wniesli uwag do projektu uchwały.

**3) w sprawie zmiany studium uwarunkowań i kierunków zagospodarowania przestrzennego gminy Święciechowa zatwierdzonego uchwałą Nr VII/58/99 Rady Gminy Święciechowa z dnia 30 sierpnia 1999 r. zmienionego Uchwałą Nr VII/49/2007 Rady Gminy Święciechowa z dnia 5 czerwca 2007 roku, Uchwałą Nr XXVII/192/2009 Rady Gminy Święciechowa z dnia 27 listopada 2009 roku, Uchwałą Nr V/38/2011 Rady Gminy Święciechowa z dnia 31 marca 2011 roku i Uchwałą Nr XXXIII/267/2014 Rady Gminy Święciechowa z dnia 29 kwietnia 2014 roku,**

Projekt uchwały omówił Przemysław Kołodziej – pracownik Urzędu Gminy.

W celu prowadzenia prawidłowej polityki przestrzennej Gminy, Rada Gminy Święciechowa podjęła uchwałę Nr VI/36/2015 z dnia 28 kwietnia 2015 r. w sprawie przystąpienia do sporządzania zmiany Studium uwarunkowań i kierunków zagospodarowania przestrzennego gminy Święciechowa.

Zmiana Studium uwarunkowań i kierunków zagospodarowania przestrzennego Gminy Święciechowa - zwaną dalej „Studium uwarunkowań i kierunków zagospodarowania przestrzennego gminy Święciechowa” - obejmuje zmianę dotychczas obowiązującego „Studium uwarunkowań i kierunków zagospodarowania przestrzennego gminy Święciechowa” przyjętego uchwałą Nr VII/58/99 Rady Gminy Święciechowa z dnia 30 sierpnia 1999 r. z późniejszymi zmianami.

Rozwój Gminy związany z realizowanym przebiegiem drogi ekspresowej S-5 stwarza zainteresowanie pozyskiwaniem nowych terenów przeznaczonych szczególnie pod działalność usługową i produkcyjną sprzyjającą rozwojowi gminy.

Przedmiotowe Studium wyznacza nowe tereny inwestycyjne i stwarza możliwość sporządzania w zależności od potrzeb - planów miejscowych pod inwestycje zlokalizowane w atrakcyjnych miejscach, w sąsiedztwie realizowanej drogi ekspresowej S-5.

Projekt Studium został sporządzony zgodnie z wymogami ustawy z dnia 27 marca 2003 r. o planowaniu i zagospodarowaniu przestrzennym (Dz. U. z 2017 r. poz. 1073 ).

W roku 2015 nastąpiło wiele zmian w przepisach prawa dotyczących bezpośrednio oraz pośrednio dziedziny planowania przestrzennego. Samą ustawę o planowaniu i zagospodarowaniu przestrzennym zmieniano wielokrotnie. Jedną ze zmian wprowadziła ustawa „o rewitalizacji” (Dz. U. z 2015 r. poz. 1777), która weszła w życie dnia 17 listopada

2015 r. dokonując szereg bardzo istotnych zmian i dodatkowych wymagań wobec dokumentów studiów uwarunkowań i kierunków zagospodarowania przestrzennego gmin. Ustawa ta nie przewidywała przepisów przejściowych co oznacza, że niezależnie od stopnia zaawansowania projektów studium należy uwzględnić nowe wymogi i dostosować do nich projekt.

Dla projektu studium najistotniejszymi konsekwencjami ustawy o rewitalizacji są: konieczność wykonania analiz ekonomicznych, środowiskowych i społecznych, bilansów terenów przeznaczonych pod zabudowę, a także konieczność sporządzenia szacunków chłonności terenów zainwestowanych gminy, konieczność określenia potrzeb inwestycyjnych gminy w wieloletniej perspektywie, konieczność dostosowania projektu studium do wyników analiz i szacunków zestawionych z potrzebami inwestycyjnymi, o których mowa powyżej, konieczność lokalizowania nowej zabudowy w ilości wynikającej z wyników analiz i szacunków oraz miejscach spełniających nowe, ściśle określone kryteria opisane w ustawie o rewitalizacji.

Dla Gminy Święciechowa opracowano bilans terenów przeznaczonych pod zabudowę, w którym to opracowaniu znalazły się analizy środowiskowe, społeczne, demograficzne i ekonomiczne.

Projekt Studium dla Gminy Święciechowa opracowano w oparciu o powyższe analizy przyjmując, że w szczególnie uzasadnionych przypadkach na etapie zmiany studium (np. znany przyszły inwestor, podjęte przez gminę zobowiązania, itp.) można dopuścić poza obszarami zwartych struktur funkcjonalno-przestrzennych wyznaczenie terenów generujących rozwój gminy, tj. terenów pod zorganizowaną działalność gospodarczą (Pu) oraz terenów związanych z zaspokajaniem potrzeb społecznych, w tym przede wszystkim terenów usług publicznych i terenów usług sportowo-rekreacyjnych.

Projekt Studium został przesłany do opiniowania i uzgodnień i uzupełniony o zapisy wniesione przez organy właściwe do uzgadniania i opiniowania.

Projekt Studium został wyłożony do publicznego wglądu w dniach od 31.07.2017 r. do 31.08.2017 r. w siedzibie Urzędu Gminy Święciechowa, o czym społeczeństwo zostało poinformowane poprzez ogłoszenie w prasie, poprzez obwieszczenie wywieszone na tablicy ogłoszeń w siedzibie Urzędu Gminy i na stronie internetowej.

W dniu 09.08.2017 r. odbyła się dyskusja publiczna nad przyjętymi w projekcie Studium rozwiązaniami.

Osoby prawne i fizyczne oraz jednostki organizacyjne nie posiadające osobowości prawnej mogły wnosić uwagi do projektu Studium w nieprzekraczalnym terminie do dnia 29.09.2017 r.

Uwagi należało składać na piśmie do Wójta Gminy Święciechowa z podaniem imienia i nazwiska lub nazwy jednostki organizacyjnej i adresu, oznaczenia nieruchomości, której uwaga dotyczy.

W dniu 17.08.2017 r. do Urzędu Gminy Święciechowa wpłynęła uwaga Państwa Elżbiety i Zenona Chudzińskich dotycząca zapisów w zakresie przeznaczenia terenu „Zp”, które nie uwzględniły istniejącej zabudowy mieszkaniowej jednorodzinnej na działce o numerze ewidencyjnym gruntów 612/1 w obrębie Święciechowa.

Uwzględniając powyższą uwagę dokonano zmian na rysunku kierunków zagospodarowania przestrzennego nadając przedmiotowej działce przeznaczenie pod tereny zabudowy mieszkaniowej Mn.

Wobec dopełnienia procedury przewidzianej ustawą z dnia 27 marca 2003 r. o planowaniu i zagospodarowaniu przestrzennym - projekt studium uwarunkowań i kierunków zagospodarowania przestrzennego Gminy Święciechowa przedłożono Radzie Gminy Święciechowa, celem uchwalenia.

Przewodniczący Rady Gminy poinformował, iż w dniu wczorajszym na jego ręce wpłynęło pismo dotyczące terenu objętego złożem piasku, które może mieć istotny wpływ na uchwalenie studium. Przewodniczący wniósł do Wójta o odczytanie treści pisma oraz ustosunkowanie się do niego.

Wójt odczytał pismo.

Radni wnieśli o ustosunkowanie się Wójta do pisma.

Wójt poinformował, iż problem jest bardzo szeroki. Wyjaśnił, iż na terenie gminy znajdują się złoża kruszywa naturalnego. Wyznaczone są obszary i tereny górnicze. Obowiązek wyznaczenia ww. obszarów i terenów wynika z ustawy Prawo geologiczne i górnicze z dnia 9 czerwca 2011 r. (Dz.U. z 2016, poz. 1131), a podstawą wyznaczenia ich granic jest dokumentacja geologiczna i projekt zagospodarowania złoża.

Wójt odczytał z projektu uchwały zapisy dotyczące ujęć wody:

„Dla ujęcia Przybyszewo – Strzyżewice została ustanowiona strefa ochronna ujęcia, którą stanowią tereny ochrony bezpośredniej dla poszczególnych studni oraz teren ochrony pośredniej dla studni ujmujących czwartorzędowy poziom gruntowy, o powierzchni 8,4 km<sup>2</sup>.

Strefa ochronna została ustanowiona w drodze Rozporządzenia (bez numeru) Dyrektora Regionalnego Zarządu Gospodarki Wodnej we Wrocławiu z dnia 15 czerwca 2005 r. (Dz. Urz. Woj. Wlkp. 2005, Nr 104, poz. 2867) z późniejszymi zmianami zawartymi w rozporządzeniach Dyrektora Regionalnego Zarządu Gospodarki Wodnej we Wrocławiu:

- nr 6/2006 z dnia 24 kwietnia 2006 r. (Dz. Urz. Woj. Wlkp. 2007, Nr 80, poz. 2029);
- nr 3/2008 z dnia 6 sierpnia 2008 r. (Dz. Urz. Woj. Wlkp. 2008, Nr 154, poz. 2678).
- na terenach ochrony bezpośredniej zabronione jest użytkowanie gruntów do celów niezwiązanych z eksploatacją ujęć.
- na terenie ochrony pośredniej zabrania się:
  - lokalizowania nowych ujęć wody (nie dotyczy rozbudowy ujęcia wody podziemnej Przybyszewo– Strzyżewice);
  - wprowadzania ścieków do wód lub do ziemi;
  - rolniczego wykorzystania ścieków oraz gnojowicy i gnojówki;
  - stosowania środków ochrony roślin, których użycie zabronione jest w strefach ochronnych ujęć wody;
  - przechowywania lub składowania odpadów promieniotwórczych i chemicznych;
  - lokalizowania zakładów przemysłowych oraz ferm chowu i hodowli zwierząt;
  - lokalizowania magazynów produktów ropopochodnych a także rurociągów do ich transportu;
  - lokalizowania nowych i rozbudowy starych składowisk odpadów komunalnych lub przemysłowych;
  - lokalizowania nowych i rozbudowy starych cmentarzy oraz grzebania zwłok zwierzęcych;
  - budowy dróg tranzytowych i ponadlokalnych;
  - mycia pojazdów mechanicznych;
  - lokalizowania nowych miejsc wydobywania kopalin (nie dotyczy rozbudowy złoża „Przybyszewo”).

Wójt poinformował, że obowiązkiem sporządzającego studium jest działanie w zgodzie z obowiązującymi przepisami prawa.

Do tych obowiązków należy przede wszystkim ochrona zasobów środowiska. Art. 95 ustawy POŚ stanowi, że udokumentowane złoża kopalin, w celu ich ochrony, ujawnia się w studiach uwarunkowań i kierunków zagospodarowania przestrzennego gmin, miejscowych planach zagospodarowania przestrzennego. Sporządzający studium w okresie 2 lat od zatwierdzenia dokumentacji geologicznej złóż kopalin ma obowiązek wprowadzić je do studium. Jeśli tego

nie zrobi w ww. terminie obowiązki te przejmuje właściwy wojewoda, kosztami zmiany studium obciążając gminę. Procedura i zakres studium uwarunkowań określone zostały w ustawie o planowaniu i zagospodarowaniu przestrzennym. Z treści art. 10, pkt 11 i 12 wynika konieczność nie tylko uwzględnienia występowania udokumentowanych złóż kopalin lecz również terenów górniczych, a więc sytuacji, w których dla określonego złoża udzielona została koncesja na eksploatację. Tak więc ujawnienie wszystkich złóż kopalin na terenie gminy jak również aktualnie wyznaczonych terenów górniczych było obowiązkiem sporządzającego studium wynikającym z cyt. przepisów prawa.

O zakazach i nakazach obowiązujących na terenie ochrony pośredniej stanowi Prawo wodne. Na terenach ochrony pośredniej ujęcia wody podziemnej może być zabronione lub ograniczone, m.in. wydobywanie kopalin. Strefę ochronną ustanawia, w drodze aktu prawa miejscowego, dyrektor regionalnego zarządu gospodarki wodnej, na wniosek i koszt właściciela ujęcia wody, wskazując zakazy, nakazy, ograniczenia oraz obszary, na których one obowiązują. W naszym przypadku jest to Dyrektor RZGW we Wrocławiu i to rozporządzenie zostało przywołane w naszym studium w miejscu, w którym uregulowane są wszystkie kwestie związane z strefą ochronną ujęcia Przybyszewo-Strzyżewice. Obowiązuje zasada, iż do gminnych dokumentów planistycznych nie wprowadza się zapisów (zakazów, nakazów), które wprost zostały unormowane aktami prawnymi rangi ustaw i rozporządzeń wykonawczych. Mowa tutaj np. o rozporządzeniu dyr. RZGW dotyczącym zasad zagospodarowania strefy ochrony pośredniej ujęcia wody Przybyszewo-Strzyżewice, które dopuszcza rozbudowę złoża Przybyszewo.

Radny Mateusz Stachowski wniósł do radnych aby podejmując decyzję o podjęciu tej uchwały wzięli pod uwagę głównie czynnik społeczny a nie prywatne interesy różnych przedsiębiorców.

Radni nie wnieśli więcej uwag do projektu uchwały.

#### **4) w sprawie nieodpłatnego obciążenia nieruchomości ograniczonym prawem rzeczowym w formie służebności przesyłu,**

##### **Projekt uchwały omówiła Aldona Frąckowiak – pracownik Urzędu Gminy**

ENEA Operator Sp. z o.o. z siedzibą w Poznaniu ul. Strzeszyńska 58, podpisując z Gminą Świąciechowa umowę o przyłączenie do sieci zawarł zapis o ustanowienie służebności przesyłu dla nieruchomościach leżących na trasie przebudowywanej linii kablowej SN-15kV, budowa stanowiska słupowego w linii napowietrznej SN-15kV.

Zgodnie z umową nr 24353/2016/OD5/RR8 gmina ustanawia na rzecz ENEA Operator nieodpłatną służebność przesyłu na rzecz każdego właściciela wymienionych urządzeń i linii elektroenergetycznych.

Biorąc pod uwagę celowość i duże znaczenie inwestycji przedkłada się Radzie Gminy projekt uchwały celem podjęcia.

Radni nie wnieśli żadnych uwag do projektu uchwały.

#### **5) w sprawie sprzedaży nieruchomości w Świąciechowie,**

Projekt uchwały omówiła Aldona Frąckowiak – Pracownik Urzędu Gminy.

Przepis art. 18 ust. 2 pkt 9 lit. a ustawy z dnia 8 marca 1990 r. o samorządzie gminnym (Dz. U. z 2017 r. poz. 1875) stanowi, iż do wyłącznej kompetencji rady należy: podejmowanie uchwał w sprawach majątkowych gminy, przekraczających zakres zwykłego zarządu, dotyczących zasad nabywania, zbywania i obciążania nieruchomości oraz ich wydzierżawiania lub wynajmowania na czas oznaczony dłuższy niż 3 lata lub na czas nieoznaczony, o ile ustawy szczególne nie stanowią inaczej; uchwała rady gminy jest wymagana również w przypadku, gdy po umowie zawartej na czas oznaczony do 3 lat strony zawierają kolejne umowy, których przedmiotem jest ta sama nieruchomość; do czasu określenia zasad wójt może dokonywać tych czynności wyłącznie za zgodą rady gminy.

W związku z budową gminnego Przedszkola w Świąciechowie zawarta została umowa nr 24353/2016/OD5/RR8 pomiędzy ENEA Operator Sp. o.o. dotycząca przyłączenia tegoż przedszkola do sieci energetycznej. Warunkiem przyłączenia jest sprzedaż przez Gminę na rzecz ENEA działki (nr działki 1609/4 - według wstępnego projektu podziału) na której usytuowana będzie stacja transformatorowa.

Radni nie wnieśli uwag do projektu uchwały.

#### **6) w sprawie nabycia działki położonej w obrębie Gołanice z przeznaczeniem pod drogę,**

Państwo (...) współwłaściciele działki położonej w obrębie Gołanice oznaczonej ewidencyjnie 101/8 o pow. 418m<sup>2</sup>, zwrócili się do tut. Urzędu z wnioskiem o przekazanie na rzecz Gminy ww. działki z przeznaczeniem pod drogę wewnętrzną. Gmina nabędzie ww. działkę za 50,00zł brutto.

Przekazanie działki na rzecz Gminy daje wnioskodawcom możliwość rozpoczęcia prac związanych z budową infrastruktury technicznej. Przy obecnym stanie prawnym gruntów- własność prywatna występują trudności przy założeniu sieci infrastruktury.

Radni nie wnieśli żadnych uwag do projektu uchwały.

#### **7) w sprawie przyjęcia Programu Ochrony Środowiska dla Gminy Świąciechowa na lata 2017-2020 z perspektywą do roku 2024,**

Projekt uchwały omówił Patryk Tomczak – Sekretarz Urzędu Gminy.

Program ochrony środowiska dla Gminy Świąciechowa na lata 2017-2020 z perspektywą do roku 2024 został sporządzony na podstawie art. 17 ustawy Prawo ochrony środowiska (Dz. U. z 2017 r. poz. 519 ze zmianami).

Zakres opracowania spełnia wymagania określone w przepisach ustawy Prawo ochrony środowiska. W opracowaniu wykorzystano jako materiał pomocniczy „Wytyczne do opracowania wojewódzkich, powiatowych i gminnych programów ochrony środowiska” (MŚ 2015).

Niniejszy Program obejmuje krótko i średniookresowe działania gminy na lata 2017– 2020 oraz w perspektywie do 2024 r. Jego treść jest zgodna z obowiązującymi przepisami prawa, programami rządowymi oraz odpowiednimi dokumentami programowymi rangi regionalnej i lokalnej.

Program określa cele i kierunki działań na rzecz ochrony, poprawy oraz racjonalnego wykorzystania zasobów środowiska określone w oparciu o:

- aktualną ocenę stanu środowiska gminy i identyfikację zagrożeń i problemów środowiskowych,
- ocenę realizacji dotychczasowego programu ochrony środowiska,
- możliwości finansowe gminy.

Charakterystyki stanu środowiska w gminie oraz sformułowanie celów i kierunków działań na rzecz jego poprawy dokonano dla poszczególnych „obszarów interwencji” obejmujących:

- ochronę klimatu i jakości powietrza,
- zagrożenia hałasem,
- pola elektromagnetyczne,

- gospodarowanie wodami,
- gospodarkę wodno-ściekową,
- zasoby geologiczne,
- gleby,
- gospodarkę odpadami i zapobieganie powstawaniu odpadów,
- zasoby przyrodnicze,
- zagrożenia poważnymi awariami.

Zgodnie z ustawą Prawo ochrony środowiska projekt Programu został poddany zaopiniowaniu przez organ wykonawczy powiatu. Uchwałą Nr 235/2017 z dnia 30 sierpnia 2017 roku Zarząd Powiatu Leszczyńskiego zaopiniował pozytywnie projekt dokumentu.

Zgodnie z wymaganiami ustawy z dnia 3 października 2008 r. o udostępnianiu informacji o środowisku i jego ochronie, udziale społeczeństwa w ochronie środowiska oraz o ocenach oddziaływania na środowisko (Dz. U. z 2017 r., poz. 1405 ze zmianami) Program został poddany strategicznej ocenie oddziaływania na środowisko. W ramach prowadzenia oceny oddziaływania Programu na środowisko wystąpiono do Regionalnej Dyrekcji Ochrony Środowiska i Wielkopolskiego Państwowego Wojewódzkiego Inspektoratu Sanitarnego z wnioskiem

o zaopiniowanie projektu Programu oraz ustalenia szczegółowego zakresu Prognozy. Prognoza oddziaływania na środowisko została przygotowana w pełnym zakresie zgodnie z wymaganiami ustawy o udostępnianiu informacji o środowisku. Stanowi ona odrębny dokument.

Zgodnie z art. 17 ust. 4 ustawy Prawo ochrony środowiska (Dz. U. z 2017 r. poz. 519 ze zmianami) opracowany projekt Programu Ochrony Środowiska dla Gminy Święciechowa na lata 2017-2020 z perspektywą do roku 2024 wraz z Prognozą oddziaływania na środowisko, skierowany został do konsultacji społecznych celem umożliwienia złożenia uwag i wniosków. Ogłoszenie o możliwości zapoznania się z przedmiotowymi dokumentami zamieszczone zostało na stronie internetowej i wywieszone na tablicy ogłoszeń urzędu. Do projektów ww. dokumentów nie wniesiono żadnych uwag i wniosków.

Radni nie wniesli uwag do projektu uchwały.

**8) zmieniająca uchwałę Nr XXXIII/250/2017 Rady Gminy Święciechowa z dnia 7 września 2017 r. w sprawie stwierdzenia przekształcenia Zespołu Szkół Szkoła Podstawowa i Gimnazjum im. Marii Skłodowskiej – Curie w Święciechowie, w Szkołę Podstawową im. Marii Skłodowskiej – Curie w Święciechowie,**

Projekt uchwały omówiła Joanna Ratajczak – pracownik Urzędu Gminy.

Na podstawie podjętej Uchwały Nr XXXIII/ /2017 Rady Gminy Święciechowa z dnia 7 września 2017 r. Gmina Święciechowa przekształciła Zespół Szkół Szkoła Podstawowa i Gimnazjum im. Marii Skłodowskiej – Curie w Święciechowie, w szkołę innego typu tj. Szkołę Podstawową im. Marii Skłodowskiej – Curie w Święciechowie.

Dotychczasowy zespół szkół zakończył swoją działalność z dniem 31 sierpnia 2017 r. a tym samym od 1 września 2017 r. rozpoczął działalność jako szkoła podstawowa. W związku z powyższym w myśl art. 12 ust 3 i 5 ustawy z dnia 27 sierpnia 2009 (Dz. U. 2016 r., poz. 1870 ze zmianami) organ prowadzący ma obowiązek określić przeznaczenie mienia znajdującego się w zarządzie likwidowanej jednostki budżetowej, jak również może zdecydować o przejęciu należności i zobowiązań likwidowanej jednostki przez jednostkę nowo utworzoną.

W związku z powyższym przyjęcie przedstawionego projektu uchwały należy uznać za zasadne.

Radni nie wniesli uwag do projektu uchwały.



**9) zmieniająca uchwałę Nr XXXIII/251/2017 Rady Gminy Świąciechowa z dnia 7 września 2017 r. w sprawie stwierdzenia przekształcenia Zespołu Szkół Szkoła Podstawowa i Gimnazjum w Lasocicach, w Szkołę Podstawową w Lasocicach,**

Projekt uchwały omówiła Joanna Ratajczak – pracownik Urzędu Gminy.

Na podstawie podjętej Uchwały Nr XXXIII/251/2017 Rady Gminy Świąciechowa z dnia 7 września 2017 r. Gmina Świąciechowa przekształciła Zespół Szkół Szkoła Podstawowa i Gimnazjum w Lasocicach, w szkołę innego typu tj. Szkołę Podstawową w Lasocicach.

Dotychczasowy zespół szkół zakończył swoją działalność z dniem 31 sierpnia 2017 r. a tym samym od 1 września 2017 r. rozpoczął działalność jako szkoła podstawowa. W związku z powyższym w myśl art. 12 ust 3 i 5 ustawy z dnia 27 sierpnia 2009 (Dz. U. 2016 r., poz. 1870 ze zmianami) organ prowadzący ma obowiązek określić przeznaczenie mienia znajdującego się w zarządzie likwidowanej jednostki budżetowej, jak również może zdecydować o przejęciu należności i zobowiązań likwidowanej jednostki przez jednostkę nowo utworzoną.

W związku z powyższym przyjęcie przedstawionego projektu uchwały należy uznać za zasadne.

Radni nie wnieśli uwag do projektu uchwały.

**10) zmieniająca uchwałę Nr XXXIII/252/2017 Rady Gminy Świąciechowa z dnia 7 września 2017 r. w sprawie stwierdzenia przekształcenia Zespołu Szkół Szkoła Podstawowa i Gimnazjum w Długiem Starem, w Szkołę Podstawową w Długiem Starem.**

Projekt uchwały omówiła Joanna Ratajczak – pracownik Urzędu Gminy.

Na podstawie podjętej Uchwały Nr XXXIII/252/2017 Rady Gminy Świąciechowa z dnia 7 września 2017 r. Gmina Świąciechowa przekształciła Zespół Szkół Szkoła Podstawowa i Gimnazjum w Długiem Starem, w szkołę innego typu tj. Szkołę Podstawową w Długiem Starem.

Dotychczasowy zespół szkół zakończył swoją działalność z dniem 31 sierpnia 2017 r. a tym samym od 1 września 2017 r. rozpoczął działalność, jako szkoła podstawowa. W związku z powyższym w myśl art. 12 ust 3 i 5 ustawy z dnia 27 sierpnia 2009 (Dz. U. 2016 r., poz. 1870 ze zmianami) organ prowadzący ma obowiązek określić przeznaczenie mienia znajdującego się w zarządzie likwidowanej jednostki budżetowej, jak również może zdecydować o przejęciu należności i zobowiązań likwidowanej jednostki przez jednostkę nowo utworzoną.

W związku z powyższym przyjęcie przedstawionego projektu uchwały należy uznać za zasadne.

Radni nie wnieśli uwag do projektu uchwały.

**Ad. 4 Informacja o stanie realizacji zadań oświatowych w Gminie Świąciechowa za rok szkolny 2016/2017.**

Informację przedstawiła Joanna Ratajczak – pracownik Urzędu Gminy.

Informacja stanowi załącznik do protokołu.

Radna Elżbieta Miszczak zapytała o formy pomocy psychologiczno-pedagogicznej.

Joanna Ratajczak wyjaśniła, że jest to praca z psychologiem, pedagogiem, logopedą itp.

#### **Ad. 5 Wolne głosy i wnioski.**

Radna Elżbieta Miszczak zapytała, jaki jest odzew Gminy na temat smogu, czy są kontrole antysmogowe.

Radny Edward Kurpisz zapytał czy trzeba zgłosić, jeśli orkan połamał drzewa w lesie.

#### **Ad. 6 Odpowiedzi na wnioski.**

Sekretarz wyjaśnił, że smog jest spowodowany przez różne czynniki. Mieliśmy zgłoszenia o paleniu niedopuszczalnymi materiałami. Przeprowadzono kontrole, które niczego nie udowodniły. Zostały pobrane wymazy z piecy. W tych wymazach nie było takiej ilości niedozwolonych substancji.

Wójt wyjaśnił, iż połamane drzewa należy odnieść do planu urządzania lasu i zgłosić do Nadleśnictwa, który taki plan zaakceptowało.


#### **Ad. 7 Zakończenie**

Posiedzenie zakończono o godz. 11.10

Protokołowała

  
Magdalena Jaraczewska-Wieczorek


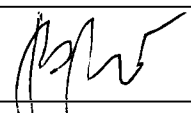

Przewodniczący Komisji Rolnictwa  
i Ochrony Środowiska

  
Mateusz Stachowski

Lista obecności

Posiedzenie Komisji Rolnictwa i Ochrony Środowiska

24 października 2017 r.

Lp.	Imię i nazwisko	Podpis
1.	Mateusz Stachowski- przewodniczący	
2.	Anna Wasilewska	
3.	Józef Buszewicz	
4.	Edward Kurpisz	

5. Elberte Mroczek  
6. Marek Dabke  
7. Język Łotocki  
8. Katarzyna Rabuska