

**Strategia
Rozwoju
Gminy Święciechowa
na lata**

2025-2030



Opracowanie:

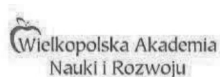
Urząd Gminy w Świąciechowie



we współpracy z Wielkopolską Akademią Nauki i Rozwoju Spółka z ograniczoną odpowiedzialnością, Spółka komandytowa oraz Krajowym Instytutem Jakości.

Strategię Rozwoju Gminy Świąciechowa na lata 2025-2030 opracowano w oparciu o materiały źródłowe Urzędu Gminy oraz gminnych jednostek organizacyjnych.

Strategia Rozwoju Gminy Świąciechowa na lata 2025-2030 zawiera dane według stanu na 31 grudnia 2022 roku, o ile nie zaznaczono inaczej.



SPIS TREŚCI

WPROWADZENIE	4
CZĘŚĆ I: STAN I WYZWANIA ROZWOJU GMINY ŚWIĘCIECHOWA	7
1. <i>Wnioski z diagnozy sytuacji przestrzennej.....</i>	<i>7</i>
2. <i>Wnioski z diagnozy sytuacji gospodarczej</i>	<i>10</i>
3. <i>Wnioski z diagnozy sytuacji społecznej</i>	<i>13</i>
4. <i>Jakość życia w Gminie – wyniki badań ankietowych.....</i>	<i>15</i>
4.1. <i>Ocena sytuacji Gminy.....</i>	<i>15</i>
5. <i>Analiza SWOT z uwzględnieniem elementów partycypacji społecznej....</i>	<i>21</i>
CZĘŚĆ II: STRATEGICZNE KIERUNKI ROZWOJU GMINY ŚWIĘCIECHOWA	26
1. <i>Misja i wizja.....</i>	<i>26</i>
2. <i>Cele strategiczne rozwoju w wymiarze przestrzennym, gospodarczym i społecznym.....</i>	<i>28</i>
3. <i>Model struktury funkcjonalno-przestrzennej Gminy Święciechowa.....</i>	<i>42</i>
4. <i>Ustalenia i rekomendacje w zakresie kształtowania i prowadzenia polityki przestrzennej w Gminie</i>	<i>47</i>
5. <i>Spójność kierunków rozwoju Gminy z kierunkami wynikającymi ze strategii rozwoju województwa. Obszary strategicznej interwencji określone w strategii rozwoju województwa wraz z zakresem planowanych działań. .</i>	<i>61</i>
6. <i>System realizacji strategii, w tym wytyczne do sporządzenia dokumentów wykonawczych</i>	<i>68</i>
7. <i>Ramy finansowe i źródła finansowania.....</i>	<i>71</i>
ZAŁĄCZNIK 1: DIAGNOZA	77
ZAŁĄCZNIK 2: WZÓR ANKIETY	138
ZAŁĄCZNIK 3: TABELA EWALUACYJNA	143

WPROWADZENIE

Strategia Rozwoju Gminy Świąciechowa na lata 2025-2030 jest podstawowym instrumentem długofalowego zarządzania Gminą. Określa ona strategiczne kierunki rozwoju Gminy w perspektywie do 2030 roku oraz pozwala na zapewnienie ciągłości i trwałości działania władz Gminy, niezależnie od zmieniających się uwarunkowań politycznych. Umożliwia ona również efektywne gospodarowanie własnymi zasobami, takimi jak: środowisko przyrodnicze i kulturowe, zasoby ludzkie, infrastrukturalne, czy środki finansowe oraz stanowi formalną podstawę do przygotowania i oceny wniosków o finansowanie zadań ze źródeł zewnętrznych. Strategia Rozwoju Gminy Świąciechowa na lata 2025-2030 jest dokumentem nadrzędnym względem innych dokumentów planistyczno-strategiczných obowiązujących w Gminie Świąciechowa, a także spójnym z dokumentami wyższego rzędu – Strategią Rozwoju Województwa Wielkopolskiego do roku 2030 oraz Krajową Strategią Rozwoju Regionalnego 2030. Będzie ona wyznaczała również ramy dla planów i programów powstających w Gminie podczas jej obowiązywania.

Prace nad Strategią rozpoczęto w lutym 2024 roku, kiedy to Wójt Gminy Świąciechowa podjął decyzję o przystąpieniu do opracowywania dokumentu. Kolejnym krokiem było podjęcie uchwały nr LXXI/616/2024 Rady Gminy Świąciechowa z dnia 26 marca 2024 r. w sprawie określenia szczegółowego trybu i harmonogramu opracowania projektu Strategii Rozwoju Gminy Świąciechowa na lata 2025-2030, w tym trybu konsultacji. Proces tworzenia Strategii poprzedzono analizą sytuacji społeczno-gospodarczej i przestrzennej Gminy, którą pogłębiono podczas badania ankietowego mieszkańców. Diagnoza sytuacji przestrzennej, gospodarczej i społecznej pozwoliła na zdefiniowanie obszarów problemowych i najważniejszych wyzwań w zakresie powyższych sfer, a także silnych stron jednostki i jej szans. Informacje pogłębiono podczas warsztatów strategicznych, w którym udział wzięli urzędnicy, mieszkańcy oraz władze Gminy. Podczas warsztatów opracowano również misję i wizję Gminy, a także założenia do celów i kierunków działań, których realizacja wpłynie na urzeczywistnienie określonej na 2030 rok wizji. Warsztaty przeprowadzone zostały metodą design thinking polegającą na spojrzeniu na problem z wielu perspektyw oraz wyjściu poza utarte schematy. Efektem tej metody jest wypracowanie niestandardowych rozwiązań i innowacyjne podejście do obecnych wyzwań. Ustalenia oraz rekomendacje w zakresie prowadzenia gminnej polityki przestrzennej omówiono i zdefiniowano na wywiadzie pogłębionym z planowania przestrzennego, w którym wzięły udział osoby odpowiedzialne za inwestycje, gospodarkę przestrzenną oraz ochronę środowiska w Gminie Świąciechowa. Propozycje zapisów skonsultowano z przedstawicielami władz Gminy i w lipcu 2024 roku przygotowano projekt Strategii. Następnie został on poddany konsultacjom społecznym oraz przedłożony Zarządowi Województwa Wojewódzkiego do opiniowania.

Ważnym elementem prac nad Strategią była partycypacja społeczna. Analiza wyników ankiet wypełnionych przez mieszkańców jest istotnym i integralnym elementem diagnozy strategicznej, a część programową zawierającą cele i kierunki działań współtworzyli uczestnicy warsztatów strategicznych. Projekt Strategii przed

przyjęciem został poddany konsultacjom społecznym, aby zweryfikować jego zapisy z oczekiwaniami mieszkańców.

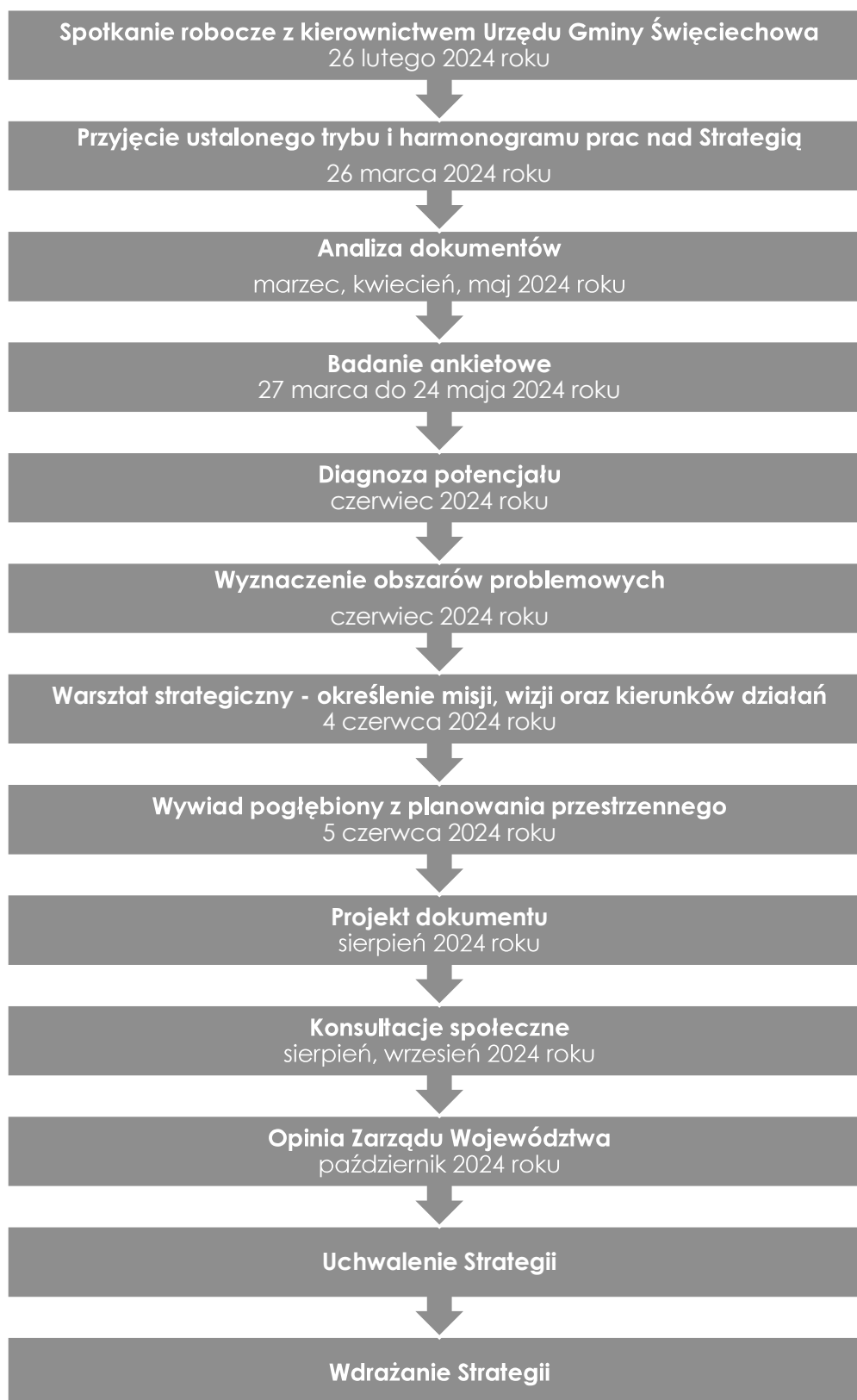
Urząd Gminy w Świeciechowie wspierali eksperci z Wielkopolskiej Akademii Nauki i Rozwoju z Poznania:

- Irma Kuznetsova – Dyrektor Działu Strategii i Rozwoju Lokalnego,
- Iwona Nowacka – Zastępca Dyrektora Działu Strategii i Rozwoju Lokalnego,
- Maja Czyż – Starsza Specjalistka ds. strategii i rozwoju lokalnego,
- Natalia Szarzyńska – Specjalistka ds. strategii i rozwoju lokalnego,
- Bartosz Pluciński – Młodszy Specjalista ds. strategii i rozwoju lokalnego,

Powyższe działania miały na celu ewaluację trafności, przewidywanej skuteczności i efektywności realizacji Strategii. Dokument został opracowany na podstawie aktualnych dokumentów planistycznych, sprawozdań oraz danych statystycznych. Podstawowym dokumentem prawnym wykorzystywanym podczas przygotowania Strategii była ustawa z dnia 8 marca 1990 r. o samorządzie gminnym.



Poniżej przedstawiono poszczególne etapy procesu prac na Strategii:



CZĘŚĆ I: STAN I WYZWANIA ROZWOJU GMINY ŚWIĘCIECHOWA

1. Wnioski z diagnozy sytuacji przestrzennej

- ☞ Gmina charakteryzuje się dobrą dostępnością komunikacyjną. Istotny wpływ ma na to rozbudowana sieć dróg o znaczeniu krajowym i regionalnym, biegnących przez obszar Gminy. Ich trasy stanowią ważny element infrastruktury komunikacyjnej, umożliwiając szybki i wygodny dostęp do większych ośrodków miejskich oraz innych regionów Polski.
- ☞ Sieć dróg umożliwia połączenie z innymi większymi miastami. Dystans oraz czas dojazdu z siedziby Gminy do centrum: Leszna wynosi około 7 km, a czas dojazdu to 12 min; Poznania wynosi około 80 km, a czas dojazdu to 55 min; Głogowa wynosi około 40 km, a czas dojazdu to 45 min; Wrocławia wynosi około 107 km, a czas dojazdu to 1h 10 min.
- ☞ Atutem jest bliskość Portu Lotniczego Poznań-Ławica im. Henryka Wieniawskiego, który znajduje się w odległości około 80 km od siedziby Gminy Święciechowa, (dojazd zajmuje 50 min) oraz bliskość Portu Lotniczego we Wrocławiu im. Mikołaja Kopernika, oddalonego o 115 km, (czas dojazdu to około 1 godzina). Lotniska obsługują zarówno ruch krajowy, jak i międzynarodowy.
- ☞ W Gminie Święciechowa znajduje się także lotnisko Leszno-Strzyżewice służące do praktykowania szybownictwa z pasem startowym długości 950 m umożliwiającym lądowanie i startowanie statków powietrznych także w nocy.
- ☞ Stacja kolejowa w Lasocicach umożliwia połączenia w takich kierunkach jak: Leszno, Poznań, Wrocław, Głogów.
- ☞ Teren Gminy jest obsługiwany przez samorządowy zakład budżetowy Miasta Leszna, są to jednak jedynie dwie miejscowości. Dostrzega się potrzebę rozwoju transportu zbiorowego, ponieważ wykluczenie komunikacyjne gwałtownie wpływa na jakość życia mieszkańców, uniemożliwia swobodne przemieszczanie bez użycia własnego środka transportu oraz negatywnie wpływa na jakość środowiska.
- ☞ W 2025 mają rozpocząć się prace przyłączeniowe szerokopasmowego Internetu na niemal całym obszarze Gminy. Dostęp do szerokopasmowego Internetu jest kluczowym elementem dla współczesnego rozwoju jednostek samorządu terytorialnego.
- ☞ Gmina Święciechowa zaliczona została do miejskiego obszaru funkcjonalnego ośrodka subregionalnego – Leszno. Celem MOF ośrodka subregionalnego miasta Leszna jest zwiększenie dostępności do stolicy regionu oraz poprawa wewnętrznych powiązań społeczno-gospodarczych, komunikacyjnych i infrastrukturalnych, a także wspieranie procesów rozwojowych dla osiągnięcia

wysokiego poziomu konkurencyjności. Korzyścią przynależenia do Zintegrowanych Inwestycji Terytorialnych (ZIT) Leszczyński Obszar Funkcjonalny są środki finansowe nowej perspektywie finansowej 2021-2027.

- ☞ Zgodnie ze wskazanymi obszarami strategicznej interwencji w Strategii rozwoju województwa wielkopolskiego do 2030 roku przyjętej uchwałą nr XVI/287/20 Sejmiku Województwa Wielkopolskiego z dnia 27 stycznia 2020 r., Gmina Świeciechowa należy do Leszczyńskiego Obszaru Funkcjonalnego.
- ☞ Całkowita powierzchnia Gminy Świeciechowa wynosi 134,9 km². Użytki rolne zajmują około 54% powierzchni Gminy, natomiast leśne oraz zadrzewione zajmują około 34% jej terenu. Z uwagi na taką strukturę użytkowania terenów, a także stosunkowo korzystne dla produkcji rolnej gleby, jedną z głównych funkcji Gminy jest funkcja rolnicza. Należy jednak zwrócić uwagę, iż na przestrzeni ostatnich lat zauważa się niewielki spadek terenów rolniczych na rzecz gruntów zurbanizowanych.
- ☞ Miejscowość Świeciechowa pełni funkcję lokalnego ośrodka obsługi rolnictwa, gdzie skupione są różnorodne usługi, handel oraz drobna produkcja. Dodatkowo pełni również funkcje lokalnego ośrodka administracyjnego oraz podstawowej opieki zdrowotnej. Ze względu na bliskość Leszna, rozwój bardziej zaawansowanych funkcji kulturalnych i oświatowych jest ograniczony, dlatego ważna jest współpraca z miastem, aby zapewnić mieszkańcom dostęp do usług edukacyjnych i kulturalnych.
- ☞ Na terenie Gminy Świeciechowa zlokalizowane są atrakcyjne tereny inwestycyjne, dzięki przebiegowi drogi ekspresowej S5 oraz budowie węzła Leszno Zachód. Ponadto na terenie jednostki zlokalizowane są 3 węzły, które ułatwiają komunikację z sąsiadującym miastem Leszmem. W związku z tym wzrosło zainteresowanie terenami pod budowę obiektów produkcyjnych, składów i magazynów, zabudowy usługowej oraz obiektów handlowych o powierzchni sprzedaży powyżej 2000 m², zatem wyznaczono te tereny w miejscowości Lasocice.
- ☞ Gmina znajduje się także w obszarze oddziaływania Wałbrzyskiej Specjalnej Strefy Ekonomicznej „INVEST – PARK”, której celem jest wsparcie rozwoju regionalnego i tworzenie przyjaznego klimatu dla rozwoju biznesu.
- ☞ Na terenie Gminy Świeciechowa uchwałą nr LVI/501/2023 Rady Gminy Świeciechowa z dnia 23 marca 2023 r. w sprawie wyznaczenia obszaru zdegradowanego i obszaru rewitalizacji na terenie Gminy Świeciechowa wyznaczono obszar rewitalizacji, który składa się z 3 podobszarów (Świeciechowa Centrum, Lasocice, Długie Stare Północ). Realizacja działań rewitalizacyjnych prowadzonych w latach 2023-2033 na terenie podobszarów rewitalizacji ma przyczynić się do ograniczenia występowania problemów społecznych, a także tych występujących w sferze gospodarczej, środowiskowej, przestrzenno-funkcjonalnej oraz technicznej.

- ☞ Do obszarów chronionych na terenie Gminy Świeciechowa zaliczono znajdujące się po jej północnej i południowo-wschodniej części obszary: Przemęcki Park Krajobrazowy; Obszary chronionego krajobrazu: Przemęcko-Wschowski, kompleks leśny Włoszakowice; Kompleks leśny Śmigiel-Świeciechowa, Krzywińsko – Osiecki wraz z zadrzewieniami gen. Dezyderego Chłapowskiego i kompleksem leśnym Osieczna – Góra; Obszar specjalnej ochrony ptaków Pojezierze Sławskie (kod: PLB300011). Tereny te zajmują około 25,6 km², czyli 19% powierzchni Gminy.
- ☞ Występuje konieczność regulacji polityki przestrzennej w celu uniknięcia wystąpienia chaosu przestrzennego i przygotowania do opracowania Planu Ogólnego (w związku z nowelizacją ustawy o zagospodarowaniu i planowaniu przestrzennym) – dotychczas Gmina charakteryzowała się niskim udziałem powierzchni objętej miejscowymi planami zagospodarowania przestrzennego.

Podsumowanie:

Gmina Świeciechowa charakteryzuje się dobrą dostępnością komunikacyjną, korzystnym położeniem blisko większych miast i lotnisk, rozwiniętą infrastrukturą transportową i internetową oraz atrakcyjnymi terenami inwestycyjnymi. Wyzwania obejmują poprawę transportu publicznego w wykluczonych miejscowościach, dalszy rozwój infrastruktury oraz zrównoważenie urbanizacji z ochroną terenów rolnych i leśnych. Rewitalizacja wyznaczonych obszarów oraz korzystanie z zasobów specjalnych stref ekonomicznych i obszarów chronionych będzie kluczowe dla dalszego rozwoju gminy.

2. Wnioski z diagnozy sytuacji gospodarczej

- ☞ Gmina Świeciechowa posiadała w 2022 roku 1 156 zarejestrowanych podmiotów gospodarczych, co stanowiło 15,3% wszystkich firm w powiecie leszczyńskim. Jest to trzeci wynik w powiecie, po gminach Włoszakowice i Lipno. Dynamika wzrostu liczby przedsiębiorstw w latach 2018-2022 wyniosła 130%, co wskazuje na szybki rozwój gospodarczy gminy.
- ☞ Najwięcej przedsiębiorstw działa w sektorze handlu hurtowego i detalicznego oraz naprawy pojazdów samochodowych (23,6%), budownictwa (19,9%) i przetwórstwa przemysłowego (10,4%). Istotne znaczenie mają również działalności profesjonalne, naukowe i techniczne, pozostałe usługi, transport i gospodarka magazynowa oraz obsługa rynku nieruchomości.
- ☞ Największym pracodawcą jest Fermy Drobiu Woźniak sp. z o.o., zatrudniająca około 2 000 pracowników. Ważne są również firmy takie jak FDW PASZE Sp. z o.o., MO&JA, Best Oil Sp. z o.o., Zakład Chemiczny Paweł Paprocki, SMAKMAK Sp. z o.o. SP.K., Zakład Mięso-Wędliniarski Kaminiarz, McDonald's oraz Przedsiębiorstwo Rolne Długie Stare Spółka z o.o.
- ☞ Gmina Świeciechowa w 2022 roku odnotowała stopę bezrobocia na poziomie 1,8%, co jest nieco wyższym wskaźnikiem niż w powiecie leszczyńskim (1,6%), ale niższym niż w województwie wielkopolskim (2,2%). Niskie bezrobocie wskazuje na stabilność rynku pracy, mimo globalnych wyzwań, takich jak pandemia SARS-COV-2 czy wojna w Ukrainie mająca wpływ na rynek pracy.
- ☞ Gospodarstwa rolne zajmują 56% powierzchni Gminy, z dominacją użytków rolnych (95%). Średnia wielkość gospodarstwa wynosi 25,09 ha. W 2020 roku na terenie gminy było zarejestrowanych 288 gospodarstw rolnych, co stanowiło 10% ogółu gospodarstw w powiecie. Przeważają gospodarstwa małe (1-5 ha) oraz duże (powyżej 15 ha).
- ☞ W 2022 roku 98% mieszkańców miało dostęp do sieci wodociągowej, 67% do kanalizacyjnej, a 30% do gazowej. Dostęp do wody był wyższy niż średnia w powiecie i województwie, natomiast dostęp do kanalizacji i gazu był niższy. Największy potencjał rozwoju istnieje w przypadku sieci gazowej.
- ☞ Problemy związane z niskim ciśnieniem wody w Świeciechowie, Lasocicach oraz Przybyszewie wymagają budowy nowego ujęcia wody, modernizacji stacji uzdatniania wody w Świeciechowie oraz budowy sieci wodociągowej na nowych osiedlach. Oczyszczalnia ścieków w Henrykowie jest coraz starsza i wymaga napraw i remontów. Planowana jest budowa sieci kanalizacyjnej na nowopowstałych osiedlach oraz regularna inwentaryzacja szamb i przydomowych oczyszczalni ścieków.
- ☞ Gmina realizuje zadania z zakresu ochrony środowiska na podstawie kilku programów, w tym Programu Ochrony Środowiska na lata 2022-2025, Planu

gospodarki niskoemisyjnej na lata 2022-2027 oraz Programu usuwania azbestu na lata 2018-2032.

- ☞ Postępujące zanieczyszczanie środowiska oraz wynikające z niego zmiany klimatyczne, będące skutkiem nadmiernej ekspansji człowieka na środowisko, zmuszają do podejmowania działań ograniczających jego degradację oraz służących poprawie jego składowych. Działania te powinny być związane w szczególności z ochroną powietrza atmosferycznego, wód powierzchniowych i podziemnych oraz gleb. Konieczne są także działania w zakresie adaptacji do zmian klimatycznych i ograniczenia ich skutków.
- ☞ Jakość powietrza, mierzona przez dwa czujniki, jest całkiem dobra. Pomiary przeprowadzone w 2021 roku przez firmę INTERCO PHU nie wykazały spalania niedozwolonych substancji.
- ☞ Gmina jest członkiem Komunalnego Związku Gmin Regionu Leszczyńskiego, który zajmuje się gospodarką odpadami komunalnymi. Odpady są zbierane i segregowane na 6 frakcji, a Punkt Selektywnej Zbiórki Odpadów Komunalnych (PSZOK) znajduje się przy ul. XX-lecia 2. W 2023 roku Gmina spełniła normy dotyczące poziomów recyklingu i ograniczenia masy odpadów.
- ☞ Sytuacja finansowa Gminy jest dobra i nie zauważa się zagrożenia dotyczącego jej funkcjonowania w najbliższej przyszłości, lecz fluktuacje rynkowe oraz utrzymujący się wysoki poziom inflacji może wpłynąć znacząco na możliwości inwestycyjne Gminy w najbliższych latach – niezbędne jest zatem stałe i aktywne aplikowanie po dostępne środki zewnętrzne, a także pozyskiwanie nowych inwestorów budujące stabilność budżetu.
- ☞ W zakresie wydatków inwestycyjnych Gmina Święciechowa musi skupić się w pierwszej kolejności na realizacji już rozpoczętych zadań, w tym modernizacji i rozbudowy sieci wodno-kanalizacyjnej w tym nowego ujęcia wody, budowie dróg lokalnych oraz przebudowie infrastruktury kulturalnej, społecznej i sportowej.

Podsumowanie

Gmina Święciechowa wykazuje dynamiczny rozwój gospodarczy z rosnącą liczbą zarejestrowanych przedsiębiorstw, dobrze rozwiniętą strukturą sektorową oraz atrakcyjnymi terenami inwestycyjnymi. Stabilny rynek pracy z niskim poziomem bezrobocia oraz zróżnicowana gospodarka rolna i przemysłowa przyczyniają się do zwiększania atrakcyjności Gminy. Wyzwania obejmują potrzeby w zakresie rozwijania zawodów deficytowych oraz dalsze wspieranie przedsiębiorczości i inwestycji w infrastrukturę.

Gmina Święciechowa posiada dobrze rozwiniętą infrastrukturę wodociągową, ale wymaga dalszego rozwoju sieci kanalizacyjnej i gazowej. Stabilne dochody oraz dynamiczny rozwój gospodarczy wskazują na pozytywne perspektywy, jednak należy zwrócić uwagę na rosnący dług i konieczność dalszych inwestycji. Działania w zakresie

ochrony środowiska oraz gospodarki odpadami są dobrze zorganizowane i zgodne z normami.



Wjazd do Świeciechowy od strony Wilkowic

3. Wnioski z diagnozy sytuacji społecznej

- ☞ Gmina Świeciechowa zameldowała około 8 669 osób, co stanowi 15% ludności powiatu. W ostatnich latach liczba mieszkańców wzrosła o ponad 8%. Gęstość zaludnienia wynosi 64 osoby/km², co jest jednym z najniższych wskaźników w powiecie.
- ☞ Wzrost liczby ludności wynika głównie z dużej liczby osób przeprowadzających się do Gminy. Wysokie saldo migracji sugeruje atrakcyjność Gminy dla nowych mieszkańców. W innych gminach w powiecie: Krzemieniewo i Wijewo odnotowano spadek liczby ludności.
- ☞ Udział mieszkańców w wieku 25-34 lat wynosi około 14% ogółu ludności, co wskazuje na spadek w porównaniu do wcześniejszych lat. Wzrosło natomiast obciążenie demograficzne senioralne, co oznacza starzenie się społeczeństwa i konieczność dostosowania priorytetów rozwojowych Gminy.
- ☞ W roku szkolnym 2023/24 w Gminie działał jeden Klub dziecięcy (29 dzieci w podziale na dwie grupy) i jedno przedszkole (300 dzieci w 12 grupach). Koszt utrzymania dziecka w klubie wynosił 2 175 zł miesięcznie, a w przedszkolu planowany koszt na 2024 r. to 1 454 zł. W 2024 r. 85% dzieci w wieku 3-5 lat uczęszczało do przedszkoli. Zauważa się potrzebę zwiększenia miejsc opieki nad dziećmi do lat 3.
- ☞ W roku szkolnym 2023/24 w Gminie działały trzy szkoły podstawowe: SP im. Marii Skłodowskiej-Curie w Świeciechowie (ponad 300 uczniów), SP w Lasocicach (ok. 100 uczniów) oraz SP w Długim Starem (ok. 100 uczniów). Wszystkie szkoły zapewniały dostęp do boiska, świetlicy, wsparcia pielęgniarki i psychologa. W latach 2021-23 wyniki egzaminu ósmoklasisty były zbliżone do wyników w powiecie i województwie. Różnice w wynikach z poszczególnych przedmiotów były niewielkie.
- ☞ Szkoły realizowały liczne projekty edukacyjne, zawody sportowe i konkursy, m.in. „Posiłek w szkole i w domu”, „Szkolne Koło Sportowe”, „Narodowy Program Rozwoju Czytelnicztwa”, „Laboratoria Przyszłości”, „Dostępna szkoła”, oraz organizowały wsparcie dla uczniów ze specjalnymi potrzebami.
- ☞ Głównym podmiotem w zakresie kultury i sportu jest Samorządowy Ośrodek Kultury w Świeciechowie, który organizuje różnorodne zajęcia oraz wydarzenia kulturalne i sportowe, m.in. Dni Świeciechowy.
- ☞ W 2022 r. w Świeciechowie na tysiąc mieszkańców przypadało 3,81 organizacji pozarządowych. W 2023 r. w Gminie działało ponad 30 NGO, w tym 5 Kół Gospodyń Wiejskich i kilka klubów sportowych.
- ☞ Gmina jest członkiem wielu stowarzyszeń i związków m.in. Komunalnego Związku Gmin Regionu Leszczyńskiego, Związku Międzygminnego Wodociągów i Kanalizacji Wiejskich, Organizacji Turystycznej Leszno-Region, Wielkopolskiej Lokalnej Grupy Działania Krainy Lasów i Jezior, oraz Związku Gmin Wiejskich RP.

- ☞ Na terenie Gminy znajduje się jeden punkt podstawowej opieki zdrowotnej. Najbliższy szpital znajduje się w Lesznie.
- ☞ W 2022 r. liczba beneficjentów środowiskowej pomocy społecznej wynosiła 219 na 10 tys. mieszkańców, co stanowiło spadek w porównaniu do 2018 roku (358).
- ☞ Gminny Ośrodek Pomocy Społecznej świadczył pomoc głównie z powodu długotrwałej choroby, niepełnosprawności, ubóstwa i bezrobocia.
- ☞ Gmina dysponuje ok. 30 mieszkaniami komunalnymi i kilkoma mieszkaniami socjalnymi, jednak brak nowych inwestycji w tym zakresie powoduje długie oczekiwanie na przydział mieszkań.

Podsumowanie

Gmina Święciechowa odnotowuje dynamiczny wzrost liczby ludności, szczególnie dzięki wysokiemu saldzie migracji. Atrakcyjność Gminy przyciąga nowych mieszkańców, co świadczy o korzystnych warunkach życia.

Gmina Święciechowa oferuje szeroki zakres usług edukacyjnych, kulturalnych i sportowych, wspierając jednocześnie bezpieczeństwo i zdrowie mieszkańców. Wysoki poziom edukacji, aktywność organizacji pozarządowych oraz liczne wydarzenia kulturalne i sportowe przyczyniają się do integracji społeczności lokalnej.

Wzrost liczby mieszkańców we wszystkich grupach wiekowych sugeruje potrzebę dalszego rozwoju infrastruktury społecznej, w tym edukacyjnej i zdrowotnej, aby sprostać rosnącym wymaganiom.

Jednocześnie starzenie się społeczeństwa wskazuje na konieczność dostosowania zapisów strategii, szczególnie w zakresie usług dla seniorów.

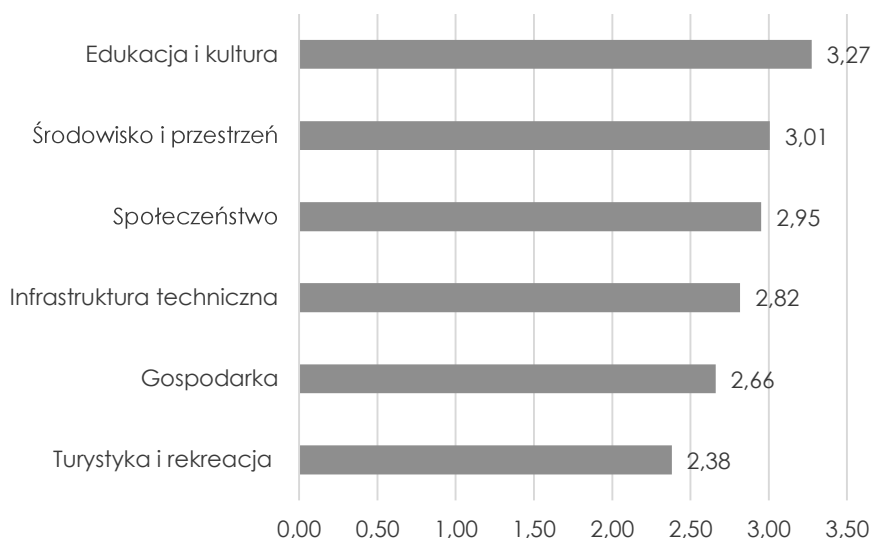
4. Jakość życia w Gminie – wyniki badań ankietowych

Na potrzeby diagnozy stanu społeczno-gospodarczego Gminy Święciechowa przeprowadzone zostały badania ankietowe wśród mieszkańców. Ich celem było poznanie opinii dotyczącej jakości życia w Gminie, potrzeb mieszkańców oraz określenia priorytetów rozwojowych na najbliższe lata. Badania prowadzone były od 27 marca do 24 maja 2024 roku. Łącznie wpłynęło **306 odpowiedzi**.

Respondenci odpowiadali na 8 pytań z zakresu społeczeństwa, gospodarki, przestrzeni i środowiska, infrastruktury technicznej, turystyki i rekreacji, edukacji i kultury. W większości odpowiedzi udzielały kobiety (67,0% ankietowanych), osoby w wieku 36-45 lat (36,3% ankietowanych) oraz osoby pracujące (71,9% ankietowanych).

4.1. Ocena sytuacji Gminy

W Gminie Święciechowa w skali od 1 do 5, gdzie 1 to ocena bardzo zła, a 5 to ocena bardzo dobra, mieszkańcy najlepiej oceniają działania w zakresie edukacji i kultury (średnia ocena wynosiła 3,27), z kolei najniżej ocenionym obszarem działalności gminnej jest turystyka i rekreacja (średnia ocena wynosiła 2,38). Pozostałe obszary ocenione zostały w przedziale od 2,66 do 3,01. Średni wynik Gminy dla wszystkich badanych kategorii wyniósł 2,85.



Ryc. 1. Ocena poszczególnych obszarów według ankietowanych w Gminie Święciechowa

Źródło: opracowanie własne na podstawie wyników ankiet

Tabela poniżej przedstawia średnie oceny poszczególnych elementów znajdujących się w danym obszarze.

Najniżej oceniono dostęp do specjalistycznej opieki medycznej, poziom bazy gastronomicznej oraz działania promocyjne gminy, mające na celu pozyskanie potencjalnych turystów. Nisko oceniono również ofertę spędzania czasu wolnego dla

młodzieży i dorosłych. Wysoko natomiast została oceniona opieka przedszkolna, dostęp do szkół podstawowych, w tym organizacja dowozu dzieci do szkół. Na szczególną jakość mieszkańcy zwracali uwagę w zakresie opieki żłobkowej.

Tab. 1. Oceny poszczególnych podobszarów w Gminie Świeciechowa

Spółeczeństwo	
Jakość opieki żłobkowej na terenie gminy	3,90
Wsparcie osób starszych oferowane przez gminę (Kluby Seniora)	3,33
Bezpieczeństwo publiczne na terenie gminy	3,29
Zadowolenie z usług świadczonych przez Urząd Gminy	3,27
Jakość infrastruktury żłobkowej na terenie gminy	3,24
Funkcjonalność budynków administracji publicznej	3,20
Dostęp do żłobków / klubów malucha	3,10
Aktywność mieszkańców na rzecz gminy	2,84
Skuteczność działania pomocy społecznej	2,79
Wsparcie osób niesamodzielnych	2,62
Dostęp do podstawowej opieki medycznej	2,27
Dostęp do specjalistycznej opieki medycznej	1,58
Gospodarka	
Atrakcyjność inwestycyjna obszaru gminy	3,30
Konkurencyjność gminy jako miejsca zamieszkania i lokalizacji inwestycji	3,08
Perspektywy rozwojowe działalności rolniczej w Gminie	2,89
Warunki prowadzenia i rozwijania działalności gospodarczej na terenie gminy	2,76
Konkurencyjność przedsiębiorstw na rynku lokalnym	2,69
Dostępność usług na terenie gminy	2,65
Funkcjonowanie transportu zbiorowego na terenie gminy	2,24
Połączenia komunikacyjne z innymi gminami i miastami	2,21
Możliwość uzyskania zatrudnienia na terenie gminy	2,15
Środowisko i przestrzeń	
System odbioru odpadów na terenie gminy	3,77
Walory środowiska przyrodniczego w gminie	3,49
Estetyka swojej gminy	3,27
Czystość terenów zieleni (lasów, parków)	3,10
Jakość powietrza w gminie	3,06
Czystość wód powierzchniowych i terenów przylegających	3,01
Ofertę gminy w działaniach wspierających ochronę środowiska	2,92
Efektywność zagospodarowania przestrzeni w gminie (czy tereny są wykorzystywane optymalnie)	2,83
Rozwój odnawialnych źródeł energii na terenie gminy	2,62
Świadomość ekologiczna mieszkańców	2,59
Infrastruktura melioracji szczegółowej (rowy, sieć drenarska, przepusty itp.)	2,43
Infrastruktura techniczna	
Jakość sieci kanalizacyjnej	3,51

Jakość sieci wodociągowej	3,20
Dostęp do Internetu w gminie	3,16
Jakość sieci gazowej	2,77
Mała infrastruktura drogowa (chodniki, oświetlenie, przystanki, itp)	2,44
Bezpieczeństwo przy głównych drogach w związku z ruchem aut osobowych i ciężarowych	2,33
Stan dróg w gminie	2,31
Turystyka i rekreacja	
Wyposażenie placów zabaw i siłowni zewnętrznych	3,19
Poziom bazy sportowo-rekreacyjnej w gminie	2,85
Atrakcyjność turystyczna gminy	2,67
Oferta spędzania wolnego czasu na terenie gminy dla seniorów	2,58
System ścieżek rowerowych	2,55
Oferta spędzania wolnego czasu na terenie gminy dla dzieci	2,51
Poziom bazy turystyczno-wypoczynkowej	2,16
Oferta spędzania wolnego czasu na terenie gminy dla dorosłych	2,12
Oferta spędzania wolnego czasu na terenie gminy dla młodzieży	2,10
Działania promocyjne gminy, mające na celu pozyskanie potencjalnych turystów	1,84
Poziom bazy gastronomicznej	1,62
Edukacja i kultura	
Jakość edukacji przedszkolnej w gminie	4,04
Dostęp do edukacji w szkołach podstawowych	4,03
Jakość infrastruktury przedszkolnej na terenie gminy	3,98
Dostęp do edukacji przedszkolnej	3,93
Organizacja dowozu dzieci do szkół	3,60
Jakość edukacji w szkołach podstawowych w gminie	3,35
Jakość infrastruktury w szkołach podstawowych (sale lekcyjne, sale sportowe, wyposażenie pracowni szkolnych, szatnie, inne)	3,29
Działalność domu kultury i biblioteki	3,19
Jakość i różnorodność wydarzeń kulturalno-rozrywkowych w gminie	2,99
Wsparcie dla uczniów zdolnych w szkołach na terenie gminy	2,91
Dodatkowa oferta (kółka zainteresowań, dodatkowe zajęcia itp.) w szkołach na terenie gminy	2,70
Dostęp do obiektów kulturalnych w gminie (godziny i dni otwarcia, itp.)	2,69
Wsparcie dla uczniów z trudnościami w nauce w szkołach na terenie gminy	2,66
Działalność świetlic wiejskich	2,49

Źródło: opracowanie własne na podstawie ankiet .

Pożądanee priorytety rozwojowe

W ankiecie należało również wskazać główne priorytety rozwojowe Gminy Świąciechowa. Wśród najczęściej wskazywanych znalazła się poprawa infrastruktury drogowej, rozbudowa ścieżek pieszo-rowerowych, poprawa dostępu do usług medycznych, poprawa funkcjonowania transportu zbiorowego, zwiększenie dostępu do Internetu oraz zajęcia pozalekcyjne wśród młodzieży. Wśród odpowiedzi „inne” pojawiały się: rozwój Ochotniczej Straży Pożarnej, miejsca spotkań dla młodzieży oraz promocja strefy inwestycyjnej.

Wizytówka Gminy

Ankietowani mieli także możliwość wskazania, co ich zdaniem powinno być wizytówką Gminy Świąciechowa. Odpowiedziami, które się wyróżniały były:

- bezpieczeństwo,
- ścieżki rowerowe,
- rozwój dzieci i młodzieży,
- czyste powietrze,
- dobry stan dróg i infrastruktury okołodrogowej,
- czystość,
- Jezioro Krzyckie,
- lasy,
- kultura,
- Pałac w Przybyszewie,
- Park Rodzinny w Świąciechowie,
- Pałac w Trzebinach,
- Rynek w Świąciechowie,
- tereny zielone,
- strefa inwestycyjna.

Podsumowanie

Analiza wyników ankiet przeprowadzonych w Gminie Świąciechowa pozwala na sformułowanie kilku kluczowych wniosków dotyczących jakości życia, potrzeb mieszkańców oraz priorytetów rozwojowych Gminy.

Mieszkańcy oceniają jakość życia w Gminie jako przeciętną. Największe zadowolenie wyrażają z obszaru edukacji i kultury, co świadczy o skuteczności Gminy w zapewnianiu usług edukacyjnych i kulturalnych. Z kolei obszar turystyki i rekreacji został oceniony najniżej, co wskazuje na pilną potrzebę rozwoju infrastruktury turystycznej oraz oferty rekreacyjnej.

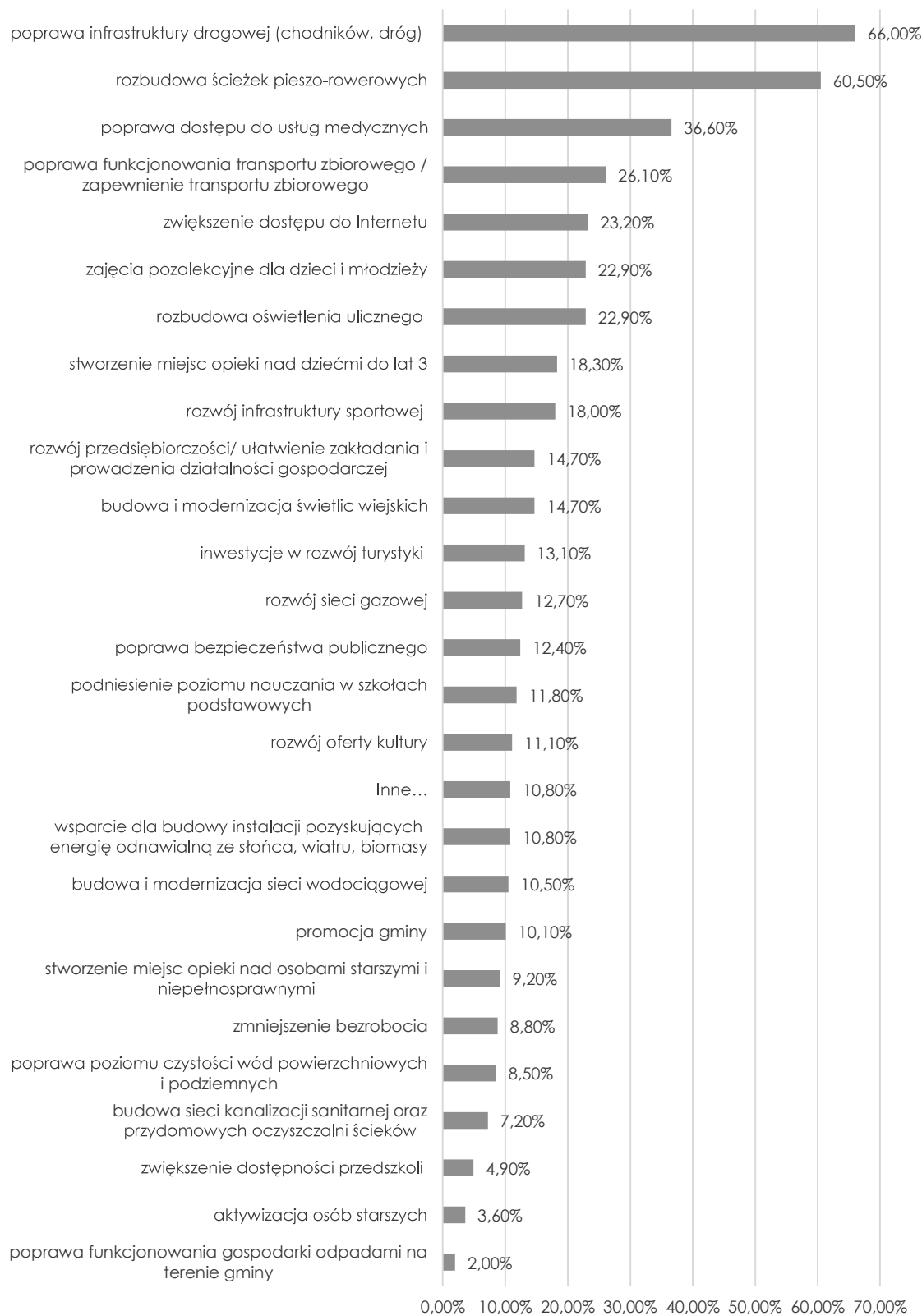
Wśród najbardziej palących problemów mieszkańcy wskazali niedostateczny dostęp do specjalistycznej opieki medycznej oraz niski poziom bazy gastronomicznej. Również oferta spędzania czasu wolnego dla młodzieży i dorosłych oraz działania promocyjne Gminy zostały ocenione negatywnie, co wskazuje na potrzebę wzmocnienia tych obszarów.

Z drugiej strony, opieka przedszkolna oraz organizacja dowozu dzieci do szkół podstawowych są oceniane wysoko, co pokazuje, że Gmina dobrze wspiera rodziny z dziećmi. Mieszkańcy również doceniają wysoką jakość opieki żłobkowej.

Priorytety rozwojowe mieszkańców koncentrują się na poprawie infrastruktury drogowej oraz rozbudowie ścieżek pieszko-rowerowych. Istnieje także potrzeba poprawy dostępu do usług medycznych oraz funkcjonowania transportu zbiorowego. Zwiększenie dostępu do Internetu oraz organizacja zajęć pozalekcyjnych dla młodzieży są również ważne dla mieszkańców. Wśród dodatkowych sugestii znalazły się rozwój Ochotniczej Straży Pożarnej, stworzenie miejsc spotkań dla młodzieży oraz promocja strefy inwestycyjnej.

Mieszkańcy widzą potencjał Gminy Świeciechowa w takich aspektach jak bezpieczeństwo, rozwój dzieci i młodzieży, czyste powietrze oraz dobrej jakości infrastruktura. Naturalne walory, takie jak jezioro Krzyckie w Gołanicach, tereny zielone i lasy, są postrzegane jako ważne atuty, które mogą być lepiej wykorzystane do promocji turystycznej i rekreacyjnej Gminy.

Podsumowując, wyniki ankiet wskazują na konkretne obszary wymagające poprawy oraz te, które już dobrze funkcjonują. Powinny one stanowić podstawę do opracowania skutecznej Strategii Rozwoju Gminy Świeciechowa, z naciskiem na poprawę infrastruktury, dostępności usług oraz promocję walorów turystycznych i rekreacyjnych.



Ryc. 2. Główne priorytety rozwoju według ankietowanych

Źródło: opracowanie własne na podstawie wyników ankiet

5. Analiza SWOT z uwzględnieniem elementów partycypacji społecznej

S mocne strony	W słabe strony
O szanse	T zagrożenia

Analiza SWOT jest powszechnie wykorzystywana w jednostkach administracji publicznej jako narzędzie analizy strategicznej. Pozwala ono porównać silne i słabe strony jednostki wynikające z otoczenia wewnętrznego, z szansami i zagrożeniami dla rozwoju płynącymi z otoczenia zewnętrznego, a także określić ich wzajemne oddziaływanie. Podczas analizy danych, dokonano podziału zebranych informacji na cztery grupy:

- **S (ang. strengths)** – mocne strony: wszystko to, co stanowi atut, przewagę, zaletę, na które bezpośredni wpływ ma Gmina;
- **W (ang. weaknesses)** – słabe strony: wszystko to, co stanowi słabość, barierę, wadę, na które bezpośredni wpływ ma Gmina;
- **O (ang. opportunities)** – szanse: wszystko to, co stwarza szansę korzystnej zmiany, których występowanie jest uwarunkowane czynnikami leżącymi poza możliwościami bezpośredniego wpływu Gminy;
- **T (ang. threats)** – zagrożenia: wszystko to, co stwarza warunki dla niekorzystnej zmiany, których występowanie jest uwarunkowane czynnikami leżącymi poza możliwościami bezpośredniego wpływu Gminy.

Informacje te pochodzą z:

- wniosków zawartych w Diagnozie sytuacji przestrzennej, gospodarczej i społecznej Gminy Świąciechowa,
- danych liczbowych, opisowych i przestrzennych pozyskanych z Urzędu Gminy w Świąciechowie a także ze źródeł zewnętrznych,
- warsztatów strategicznych oraz wywiadu pogłębionego,
- wyników badań ankietowych.

Analizę SWOT dla Gminy Świąciechowa przedstawia zestawienie poniżej:

Tab. 2. Analiza SWOT dla Gminy Świeciechowa

Uwarunkowania wewnętrzne

Silne Strony

Obszar przestrzenny:

- Dogodna lokalizacja przy drodze S5 wraz z trzema węzłami, a także przebiegające przez teren Gminy drogi krajowe, wojewódzkie i powiatowe umożliwiające łatwy i szybki dostęp do ważnych ośrodków gospodarczych i turystycznych w Polsce i Europie.
- Dobra dostępność komunikacyjna na zewnątrz (duże ośrodki: Wrocław, Poznań) – autobusy, kolej, bliskość lotniska.
- Różnorodność krajobrazu, takich jak obszary leśne, jezioro i zbiorniki wodne, wraz z pomnikami przyrody i obszarami objętymi ochroną, tworzące potencjał dla rozwoju turystyki ekologicznej i rekreacji na świeżym powietrzu.
- W większości równinne ukształtowanie terenu, co wpływa na naturalnie dobre możliwości wentylacji obszaru Gminy.
- Rozbudowana sieć hydrograficzna i melioracyjna wpływająca na nawodnienie gleb i prawidłowe stosunki wodne gleb, a także dobre warunki klimatyczno-glebowe.
- Wysoki stopień zwodociągowania i skanalizowania Gminy.
- Współpraca z WFOŚiGW w zakresie dofinansowań do wymiany źródeł ciepła oraz wsparcie mieszkańców w pozyskiwaniu zewnętrznych funduszy na termomodernizację budynków mieszkalnych.
- Działalność Komunalnego Związku Gmin Regionu Leszczyńskiego na rzecz utrzymania czystości na terenie Gminy oraz funkcjonowanie PSZOK-u tworzącego możliwości nieodpłatnego oddania nietypowych i problematycznych odpadów oraz zapewniający bezpieczeństwo środowiska (eliminacja „dzikich wysypisk” i nielegalnego spalania odpadów w gospodarstwach domowych).

Obszar gospodarczy:

- Duży obszar terenów inwestycyjnych – 256,2 ha terenów przemysłowo-usługowych.
- Duże obszary przystosowane do rozwoju rolnictwa z glebami o wysokiej jakości dające możliwość prowadzenia działalności sadowniczej, warzywniej oraz przetwórczej.
- Wsparcie dla inwestorów poprzez funkcjonowanie stanowiska ds. obsługi inwestorów oraz wdrożenie ulg podatkowych dla inwestorów.
- Różnorodność sektorów gospodarki wpływająca na niskie bezrobocie i stabilność zatrudnienia.
- Atrakcyjne obszary rekreacyjne, takie jak kompleksy leśne i Jezioro Krzyckie, stanowiące istotną bazę dla rozwoju turystyki, które Gmina może wykorzystać przy zwiększaniu swojego potencjału turystycznego.
- Bogactwo zabytków i dziedzictwa lokalnego – m.in. kościoły, pałace i parki (Trzebiny, Przybyszewo, Długie Stare), zabytkowe aleje drzew, drewniany wiatrak koźlak.

Obszar społeczny:

- Korzystne trendy demograficzne pod względem dodatniego przyrostu naturalnego oraz salda migracji wpływające na wysoki przyrost rzeczywisty wyróżniający Gminę na tle pozostałych w okolicy.
- Zadowolenie mieszkańców z dostępności systemu oświaty na terenie Gminy.
- Dobrze zorganizowany dowóz dzieci do szkoły w Świeciechowie, Długiem Starem, Lasocicach, a także do przedszkola z terenu całej Gminy.
- Wysoka liczba organizacji pozarządowych i współpraca stowarzyszeń z jednostkami gminnymi, której wynikiem jest wiele inicjatyw wspólnych takie jak: jarmark świąteczny, zbiórki czy pomoc żywnościowa.
- Dostępność dla osób ze szczególnymi potrzebami do obiektów użyteczności publicznej – zmodernizowane obiekty szkolne oraz część świetlic wiejskich.
- Wysoki potencjał kulturowy Gminy związany z istnieniem instytucji kultury, stowarzyszeń, organizacji pozarządowych i grup nieformalnych, które aktywnie uczestniczą w rozszerzaniu oferty kulturalnej dla mieszkańców z różnych grup wiekowych.
- Dobrze funkcjonująca opieka i pomoc społeczna, które świadczą pomoc osobom dotkniętym ciężką sytuacją życiową.
- Dobrze prowadzona polityka senioralna w Gminie i bogata oferta Klubu Seniora.
- Dostępność świetlic wiejskich w każdym sołectwie.
- Bogata oferta zajęć dodatkowych, kół przedmiotowych, kół i zespołów artystycznych oraz zajęć sportowych w szkołach podstawowych, co wspiera rozwój i edukację uczniów.
- Samorządowy Ośrodek Kultury jako główny ośrodek życia kulturalnego i rekreacyjnego w Gminie, organizujące różnorodne imprezy i wydarzenia, które integrują społeczność lokalną.
- Członkostwo Gminy w wielu stowarzyszeniach i związkach międzygminnych stymulujących rozwój gospodarczy ich członków.

Słabe Strony

Obszar przestrzenny

- Niezadowalający stan dróg oraz infrastruktury okołodrogowej. Niewystarczająco rozwinięta sieć drogowa, w tym braki w utwardzeniu nawierzchni, brak spójnego układu ścieżek rowerowych, chodników i oświetlenia, co wpływa na bezpieczeństwo i komfort życia mieszkańców w zakresie komunikacji.
- Brak sieci gazowej w większej części Gminy wpływające na duży udział nieefektywnych źródeł ciepła na terenie Gminy.
- Brak ujęcia zapasowego wody w Gminie powodujące zagrożenie awarii oraz przerwy w dostawie wody.
- Niski odsetek terenów objętych miejscowymi planami zagospodarowania przestrzennego, który utrudnia prowadzenie racjonalnej polityki przestrzennej.
- Brak udziału terenów gminnych na obszarze strefy inwestycyjnej.
- Niewystarczająca liczba punktów gminnych (monitoring) wpływająca na poczucie bezpieczeństwa mieszkańców.

Obszar gospodarczy

- Brak terenów gminnych w strefie inwestycyjnej. Grunty inwestycyjne będące własnością prywatną, uniemożliwiające rozwój terenów inwestycyjnych i przedsiębiorczości.
- Nieuzbrojone tereny inwestycyjne.
- Słaba dostępność komunikacyjna wewnątrz Gminy.
- Niski poziom infrastruktury turystycznej: brak wyznaczonych szlaków pieszych, rowerowych i wodnych oraz niewystarczająca liczba miejsc noclegowych, co utrudnia rozwój turystyki aktywnej.
- Brak połączeń komunikacji wewnątrz Gminy w mniejszych miejscowościach.
- Brak miejsc pracy dla wykwalifikowanych pracowników i osób w wyższym wykształceniu, co powoduje odpływ do większych miast ludzi młodych.
- Utrudniony dostęp do zabytków i konieczność ich renowacji.
- Słaba promocja terenów rekreacyjnych, turystycznych i kulturowych na zewnątrz Gminy.
- Mała liczba punktów gastronomicznych oraz hotelowych.

Obszar społeczny

- Ograniczona i niewystarczająca liczba miejsc opieki dla dzieci do lat 3.
- Ograniczony dostęp do opieki specjalistycznej, domowej i rehabilitacyjnej na terenie Gminy.
- Niedostosowany Gminny Ośrodek Pomocy Społecznej dla osób ze szczególnymi potrzebami.
- Brak udogodnień dla osób niewidzących i niesłyszących w postaci sygnalizacji dźwiękowej czy progów na przejściach dla pieszych na terenie Gminy.
- Obiekty sportu i rekreacji wymagające remontu.
- Brak terminarza wydarzeń w Gminie.

Uwarunkowania zewnętrzne

Szanse

- Gmina Świeciechowa ma duży potencjał turystyczny ze względu na swoje walory przyrodnicze i krajobrazowe. Może przyciągać turystów, którzy szukają kontaktu z naturą, wędkarzy, rowerzystów i miłośników rekreacji na świeżym powietrzu.
- Pozyskanie i uzbrojenie terenów inwestycyjnych w Gminie Świeciechowa.
- Rozbudowująca się infrastruktura domów jednorodzinnych oraz napływ nowych, młodych i przedsiębiorczych mieszkańców.
- Rozbudowa sieci gazowej pozwoli mieszkańcom korzystać z bardziej dostępnego i ekonomicznego źródła energii.
- Nowa perspektywa finansowa Unii Europejskiej na lata 2021-2027 dająca możliwości pozyskiwania środków na rozwój Gminy Świeciechowa.
- Wzrost zagranicznego i krajowego popytu na bioprodukty, co przyczyni się do rozwoju rolnictwa ekologicznego. Rozwój edukacji rolników w zakresie rolnictwa ekologicznego.
- Znacząca poprawa stanu środowiska przyrodniczego (osiągnięcie norm ekologicznych obowiązujących w Unii Europejskiej). Zmiany procesów

produkcyjnych (nowoczesne i bezpieczne ekologicznie technologie) oraz minimalizacji zużycia surowców naturalnych i emisji zanieczyszczeń do środowiska przyrodniczego, a także racjonalna gospodarka odpadami stałymi (recykling).

- Zwiększająca się świadomość ekologiczna oraz coraz silniejsze postawy przyjazne środowisku wśród mieszkańców.
- Współpraca Gminy z instytucjami zewnętrznymi będącymi Instytucjami Zarządzającymi w zakresie rządowych programów dotacyjnych: dofinansowania wewnętrzne i zewnętrzne wspierające rozwój OZE (m.in. program „Czyste powietrze”) i wymianę źródeł ciepła na ekologiczne; dofinansowanie inwestycji dotyczących małej retencji.
- Współpraca w ramach Zintegrowanych Inwestycji Terytorialnych Leszczyńskiego Obszaru Funkcjonalnego.

Zagrożenia

- Brak kompleksowych założeń utrzymania ładu przestrzennego: wzrost liczby decyzji o warunkach zabudowy może prowadzić do chaotycznego i niekontrolowanego rozwoju przestrzennego. Nieodpowiednie planowanie może wpływać negatywnie na estetykę i funkcjonalność obszaru gminy.
- Zmiany klimatyczne, takie jak wzrost temperatury, zmienność opadów i ekstremalne zjawiska pogodowe, mogą mieć wpływ na rolnictwo, infrastrukturę oraz jakość życia mieszkańców gminy. Konieczne będzie podejmowanie działań adaptacyjnych i ochrona przed skutkami zmian klimatycznych.
- Konkurencja z innymi gminami i regionami, które mogą oferować lepsze warunki dla przedsiębiorców.
- Brak inwestycji i modernizacji infrastruktury, co może utrudniać rozwój lokalnej gospodarki.
- Potencjalne trudności w pozyskaniu funduszy i wsparcia finansowego na rozwój gospodarczy.
- Zmiany w polityce i regulacjach dotyczących rolnictwa, które mogą negatywnie wpłynąć na produkcję rolniczą.
- Gmina Święciechowa jest głównie oparta na rolnictwie, co może prowadzić do braku różnorodności gospodarczej. W przypadku wystąpienia trudności w sektorze rolnym, takich jak zmiany klimatyczne czy kryzysy ekonomiczne, gospodarka gminy może być narażona na ryzyko.
- Możliwość wystąpienia klęsk żywiołowych, takich jak susze czy powodzie, które mogą mieć negatywny wpływ na sektor rolniczy i infrastrukturę.
- Ograniczenia w dostępie do wykwalifikowanej siły roboczej, co może utrudniać rozwój i wzrost przedsiębiorstw.
- Niska świadomość ekologiczna społeczności lokalnej, co utrudnia rozwój działań na rzecz ochrony środowiska.
- Ograniczony wpływ na infrastrukturę drogową wojewódzką, krajową, powiatową – potencjalne trudności w skomunikowaniu i modernizacji dróg.

CZĘŚĆ II: STRATEGICZNE KIERUNKI ROZWOJU GMINY ŚWIĘCIECHOWA

1. Misja i wizja

Strategia Rozwoju Gminy Święciechowa na lata 2025-2030 została opracowana na podstawie analizy obecnej sytuacji Gminy, wywiadu pogłębionego, badań ankietowych oraz warsztatów strategicznych. Przyjęto holistyczne podejście, uwzględniając zarówno potencjały (strony silne, umożliwiające wykorzystanie szans rozwojowych), jak i problemy (strony słabe, stanowiące zagrożenia dla przyszłego rozwoju Gminy). W trakcie procesu strategicznego, szczególnie podczas warsztatów strategicznych, ustalono MISJĘ oraz WIZJĘ Gminy Święciechowa, które stanowią fundament do określenia celów strategicznych i operacyjnych.

MISJA jest kluczowym elementem strategii, który określa główne kierunki rozwoju gminy. Koncentruje się na fundamentalnych wartościach, które przyświecają władzom Gminy Święciechowa i jej mieszkańcom w procesie rozwoju. Misja wskazuje również na czynniki uzasadniające przyjęcie określonych wartości jako nadrzędnych. Jest to ścieżka, którą należy podążać w celu osiągnięcia wizji. Odpowiada na pytania: Kim jesteśmy? Czym się zajmujemy? Co jest naszym priorytetem? Podczas warsztatów strategicznych zostało wyróżnione hasło, które ma identyfikować mieszkańców. Uwzględniając przyjęte założenia **misja oraz hasło Gminy Święciechowa** brzmi następująco:

Naszą misją jest wspieranie zrównoważonego rozwoju Gminy Święciechowa, tworzenie warunków do wysokiej jakości życia i pracy oraz budowanie silnej społeczności poprzez rozwój inwestycji, dbałość o środowisko i różnorodną ofertę kulturalno-rekreacyjną.

Święciechowa - zrównoważony rozwój, wysoka jakość życia, silna społeczność.

W procesie powstawania dokumentu istotne było również stworzenie WIZJI, czyli obrazu Gminy, który będzie efektem realizacji przyjętej strategii rozwoju. WIZJA ukazuje

Gminę Świeciechowa w perspektywie strategicznej – zmienionej dzięki realizacji przyjętych działań i osiągnięcie zamierzonych przez władze celów.

Wizja Gminy obrazuje stan docelowy Gminy w 2030 roku, ukazuje aspiracje władz i mieszkańców Gminy oraz jednoczy społeczność lokalną wokół określonej idei.

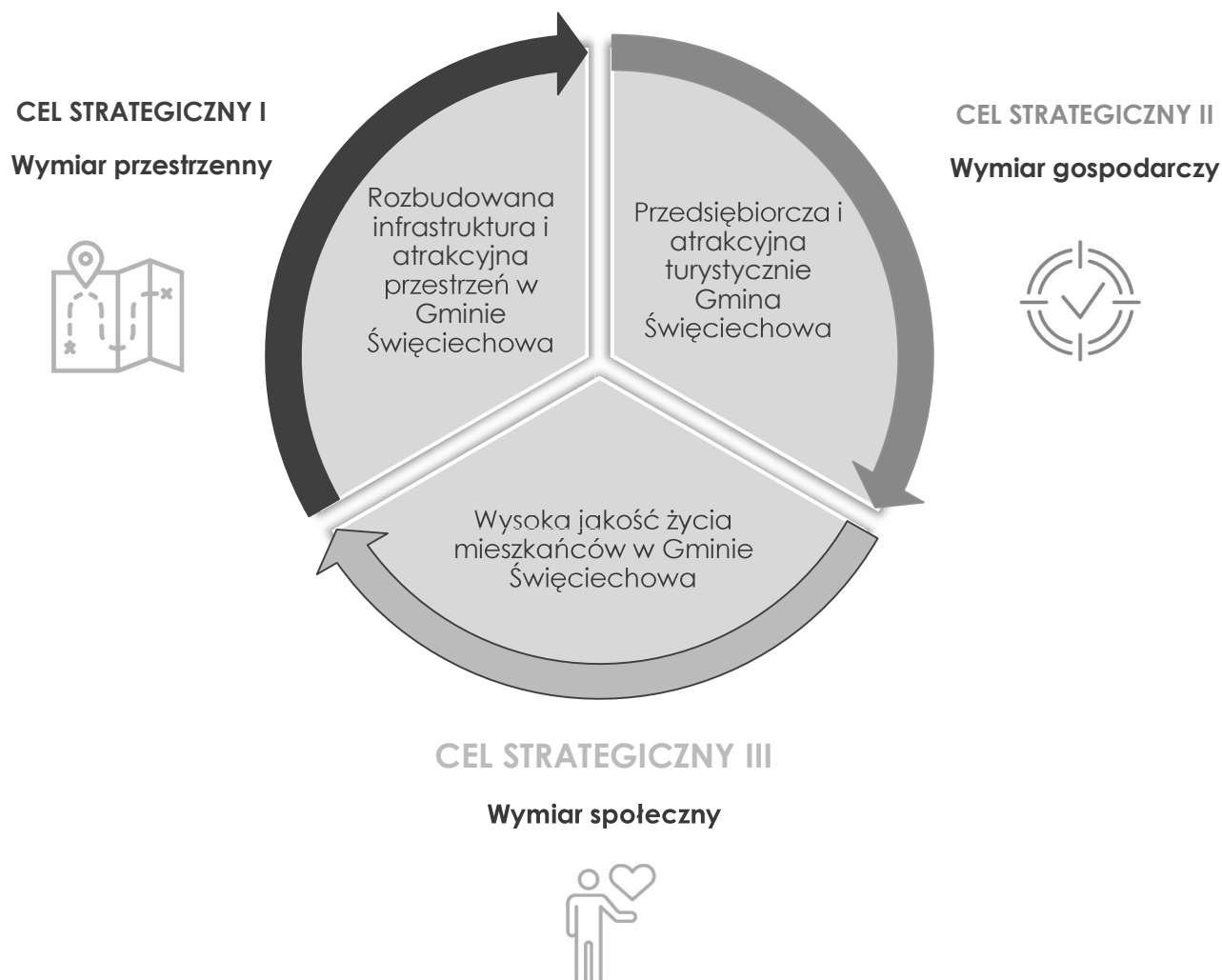
Gmina Świeciechowa to Gmina dynamicznie rozwijająca się gospodarczo, oferująca znakomite warunki do życia i pracy. Społeczność lokalna jest aktywna i zaangażowana w realizację wspólnych inicjatyw, co sprzyja budowaniu silnych więzi społecznych. Mieszkańcy mają dostęp do różnorodnej i interesującej oferty kulturalnej oraz nowoczesnej infrastruktury rekreacyjnej.

Gmina Świeciechowa stawia na innowacyjną gospodarkę, rozwój terenów inwestycyjnych, co przyciąga przedsiębiorców i sprzyja dalszemu rozwojowi gospodarczemu. Dzięki temu mieszkańcy mogą liczyć na nowe miejsca pracy oraz dynamiczny rozwój lokalnej gospodarki. Jednocześnie, Gmina Świeciechowa kładzie duży nacisk na ochronę środowiska, dbając o zrównoważony rozwój i ekologiczne rozwiązania. Dzięki temu mieszkańcy mogą cieszyć się czystym i zdrowym środowiskiem naturalnym.



2. Cele strategiczne rozwoju w wymiarze przestrzennym, gospodarczym i społecznym

Analizując aktualny stan Gminy Święciechowa, uwzględniając aspekty gospodarcze, społeczne, przestrzenne oraz czynniki zarówno wewnętrzne, jak i zewnętrzne, a także mając na uwadze osiągnięcie zamierzonego stanu opisanego w wizji rozwoju, ustalono trzy cele strategiczne dotyczące głównych obszarów rozwojowych:



Powyższe postulaty są odzwierciedleniem wizji Gminy Święciechowa, której osiągnięcie planowane jest na rok 2030. Cele strategiczne odzwierciedlają obszary rozwoju w trzech sferach: przestrzennej, gospodarczej i społecznej, które kształtują wizerunek Gminy Święciechowa. Sfery te są wzajemnie powiązane - działania podejmowane w obszarze przestrzennym wpływają na lokalną gospodarkę, a ta z kolei ma wpływ na sytuację społeczną. Aktywne i świadome społeczeństwo lokalne, cieszące się dobrym położeniem materialnym, ma również wpływ na jakość środowiska naturalnego. Aby osiągnąć równowagę, konieczne jest jednoczesne realizowanie zadań w każdej z tych sfer. W celu wdrożenia celów strategicznych, dla

każdego z nich ustalono cele operacyjne, które uporządkowują konkretne działania. Przedstawione zostały one w poniższej tabeli.



CEL I: Rozbudowana infrastruktura i atrakcyjna przestrzeń w Gminie Świąciechowa



CEL II: Przedsiębiorcza i atrakcyjna turystycznie Gmina Świąciechowa



CEL III: Wysoka jakość życia mieszkańców Gminy Świąciechowa

1.1.

Spójna i funkcjonalna infrastruktura

2.1.

Przyjazne warunki do rozwoju przedsiębiorczości

3.1.

Równy dostęp do edukacji i usług opiekuńczych dla dzieci i młodzieży

1.2.

Adaptacja do zmian klimatu

2.2.

Atrakcyjna oferta turystyczna

3.2.

Wysoka jakość funkcjonowania usług zdrowotnych oraz społecznych

1.3.

Atrakcyjna, dostępna i bezpieczna Gmina Świąciechowa

2.3.

Pozytywny wizerunek Gminy oraz wzmacnianie tożsamości lokalnej

3.3.

Rozwinięta oferta kulturalno-sportowa aktywizująca mieszkańców



CEL STRATEGICZNY I:

Rozbudowana infrastruktura i atrakcyjna przestrzeń w Gminie Świeciechowa

Cele operacyjne:

Cel operacyjny 1.1.
Spójna i funkcjonalna infrastruktura

Cel operacyjny 1.2.
Adaptacja do zmian klimatu

Cel operacyjny 1.3.
Atrakcyjna, bezpieczna i dostępna Gmina Świeciechowa

Ważna dla rozwoju Gminy jest wysoka jakość dróg i towarzyszącej infrastruktury, która ma wpływ na bezpieczeństwo i komfort życia mieszkańców. Istotne jest, aby infrastruktura komunikacyjna była dobrze rozwinięta, spójna i zaprojektowana z uwzględnieniem wszystkich użytkowników ruchu - zarówno kierowców, pieszych, jak i rowerzystów. Do zwiększenia mobilności mieszkańców przyczyni się nie tylko dobry stan techniczny infrastruktury drogowej czy rowerowej, ale również wzmocnienie znaczenia transportu publicznego.

Niezwykle istotnym aspektem zrównoważonego rozwoju przestrzennego jest optymalnie rozwinięta sieć wysokiej jakości infrastruktury technicznej. Rozwinięta infrastruktura sieciowa wpływa na rozwój gospodarczy, sytuację społeczną oraz jakość środowiska naturalnego. Jej projektowanie powinno uwzględniać nie tylko potrzeby mieszkańców, ale również wymagania środowiskowe.

Zrównoważony rozwój gospodarczy wymaga również wprowadzenia niskoemisyjnej i energooszczędnej gospodarki. Jest to szczególnie istotne w kontekście zmian klimatycznych oraz nadchodzącego kryzysu energetycznego. Gospodarka niskoemisyjna wiąże się również z większym wykorzystaniem odnawialnych źródeł energii oraz wsparciem mieszkańców w zakresie modernizacji systemów grzewczych.

Jednym z ważniejszych czynników warunkujących jakość życia jest racjonalnie zagospodarowana i atrakcyjna przestrzeń. Pierwszym krokiem do osiągnięcia takiego rezultatu jest zapewnienie prawnych uregulowań gospodarowania zasobami przestrzeni, dlatego też tak ważne jest posiadanie aktualnych dokumentów planistycznych. Jest to również sposób przeciwdziałania negatywnym zmianom zachodzącym w związku z procesami urbanizacji. Dlatego też punktem wyjścia dla realizacji wszystkich działań powinno być m.in. opracowanie Planu Ogólnego oraz zwiększenie pokrycia obszaru Gminy planami miejscowymi. Poniżej przedstawiono zestawienie działań służących realizacji celów strategicznych i operacyjnych w sferze przestrzennej:



CEL STRATEGICZNY I ROZWIĘTA INFRASTRUKTURA I ATRAKCYJNA PRZESTRZEŃ W GMINIE ŚWIECIECHOWA

CEL OPERACYJNY	KIERUNKI DZIAŁAŃ	OCZEKIWANE REZULTATY PLANOWANYCH DZIAŁAŃ	WSKAŹNIKI OSIĄGNIĘCIA DZIAŁAŃ
1.1. Spójna i funkcjonalna infrastruktura	<ul style="list-style-type: none"> • Poprawa jakości i dostępu do infrastruktury drogowej wraz z infrastrukturą przydrożną, w tym m.in. chodników, poboczy, przejść dla pieszych, oświetlenia energooszczędnego, • Opracowanie gminnego programu utwardzania dróg, • Stworzenie miejsc postojowych dla osób ze szczególnymi potrzebami przy budynkach użyteczności publicznej, • Stworzenie spójnego systemu ścieżek pieszo-rowerowych wraz z infrastrukturą towarzyszącą (m.in. wiaty rowerowe, tablice informacyjne itp.), • Współpraca z Powiatowym, Wojewódzkim oraz Krajowym Zarządem Dróg w zakresie budowy modernizacji i remontów dróg wyższego rzędu, • Zwiększenie dostępu do sieci kanalizacyjnej przy nowych terenach mieszkalnych i w strefach inwestycyjnych. • Zwiększenie dostępu do sieci wodociągowej i modernizacja infrastruktury, • Modernizacja ujęć wody, • Zwiększenie dostępu oraz modernizacja sieci gazowej, • Poprawa dostępności cyfrowej poprzez rozbudowę szerokopasmowego Internetu. 	<ul style="list-style-type: none"> • Poprawa stanu dróg oraz bezpieczeństwa na drogach, • Rozbudowa sieci drogowej na terenie Gminy, • Lepsza komunikacja na obszarze Gminy, • Rozwój sieci dróg rowerowych oraz infrastruktury towarzyszącej na terenie Gminy oraz upowszechnienie roweru jako środka transportu i rekreacji, • Zwiększenie bezpieczeństwa dostaw wody dla mieszkańców. • Poprawa jakości życia mieszkańców poprzez zwiększenie dostępu do infrastruktury podstawowej, • Zwiększenie efektywności odbioru i oczyszczania ścieków. 	<ul style="list-style-type: none"> • Długość zmodernizowanych dróg oraz chodników (km), • Długość nowych i zmodernizowanych ciągów pieszo-rowerowych (km), • Liczba miejsc postojowych dla osób ze szczególnymi potrzebami (szt.), • Liczba nowych punktów oświetlenia drogowego oraz przejść dla pieszych (szt.), • Długość nowo wybudowanej sieci kanalizacyjnej (km), • Odsetek mieszkańców korzystających z sieci kanalizacyjnej (os.), • Długość nowo wybudowanej sieci wodociągowej (km), • Odsetek mieszkańców korzystających z sieci wodociągowej (os.), • Odsetek mieszkańców korzystających z sieci gazowej (%), • Długość nowobudowanej sieci gazowej (km), • Długość wybudowanej sieci światłowodowej (km).



1.2. Wysoka jakość stanu środowiska naturalnego

- Rozwój odnawialnych źródeł energii na terenie Gminy i promocja ich wykorzystania wśród mieszkańców oraz zapewnienie – w dokumentach planistycznych – terenów pod lokalizację OZE,
- Udrożnienie koryta rowu Strzyżewskiego wraz z budową zbiorników małej retencji w celu ochrony przeciwpowodziowej,
- Realizacja programów wspomagających wymianę źródeł ciepła na bardziej ekologiczne przez mieszkańców Gminy oraz wsparcie mieszkańców w usuwaniu azbestu,
- Podejmowanie działań i przeprowadzanie akcji edukacyjnych na rzecz podniesienia świadomości ekologicznej mieszkańców Gminy,
- Zachowanie obszarów chronionych oraz miejsc posiadających szczególne walory środowiskowe,
- Zapewnienie wszystkim mieszkańcom Gminy edukacji w zakresie gospodarki odpadami, w tym segregacji odpadów,
- Rozwój systemu segregacji odpadów na rzecz podniesienia poziomów segregacji i recyklingu oraz likwidacja dzikich wysypisk odpadów,
- Retencjonowanie wód opadowych poprzez rozwój błękitno-zielonej infrastruktury oraz promowanie i wspieranie takich rozwiązań wśród mieszkańców,
- Wsparcie rozwoju bioróżnorodności, decydującej o stabilności i odporności ekosystemów, zwłaszcza na terenach zurbanizowanych,
- Wprowadzenie zieleni w przyuliczną przestrzeń. Ze szczególnym uwzględnieniem dróg bez zieleni, tj. ulic prowadzących do Rynku w Świeciechowie i ulicy Warzywnej,
- Wprowadzenie do dokumentacji planów zagospodarowania przestrzennego wiążących zapisów dotyczących urządzania i kształtowania zieleni,
- Wprowadzenie większej ilości terenów zielonych, np. parków kieszonkowych, skwerów, mini parków.
- Zabezpieczenie obszaru Gminy przez wystąpieniem niepożądanych skutków zmian klimatycznych oraz występowaniu zjawisk ekstremalnych (susze, podtopienia, powodzie),
- Regulacja i utrzymanie odpowiednich stosunków wodnych,
- Ograniczenie ryzyka występowania chorób cywilizacyjnych związanych z zanieczyszczeniem powietrza,
- Spadek ilości odpadów wytwarzanych przez mieszkańców,
- Wzrost ilości odpadów segregowanych,
- Wzrost powierzchni biologicznie czynnej i zachowanie bioróżnorodności w granicach Gminy,
- Poprawa efektywności gospodarowania odpadami komunalnymi,
- Zwiększenie świadomości ekologicznej mieszkańców,
- Łagodzenie skutków zmian klimatu poprzez obniżanie temperatury i ograniczanie zjawiska tzw. miejskiej wyspy ciepła. Poprawa estetyki ulic, całej miejscowości i jakości życia mieszkańców,
- Ochrona terenów zielonych przed niekontrolowaną zabudową.
- Ochrona i łączenie siedlisk, tworzenie korytarzy ułatwiających przewietrzanie (redukcja smogu i obniżenie temperatury).
- Emisja pyłów zawieszonych PM_{2,5} i PM₁₀ (µg/m³),
- Ilość odpadów produkowanych na jednego mieszkańca (kg),
- Liczba budynków i obiektów w Gminie z zamontowanymi instalacjami OZE (szt.),
- Liczba nowych nasadzeń i zadrzewień (szt.),
- Liczba instalacji służących zwiększeniu retencji (szt.),
- Powierzchnia gminnych lasów i terenów czynnych biologicznie (ha),
- Liczba przeprowadzonych działań i kampanii edukacyjnych (szt.),
- Powierzchnia nowych terenów zielonych / naturalnie retencjonujących wodę (ha),
- Liczba punktów z nowopowstałym nasadzeniem roślin, architekturą zieloną (szt.),
- Wprowadzenie zmiany w tworzonej w przyszłości dokumentacji zagospodarowania przestrzennego lub / i wprowadzenie zmian w obecnie obowiązującej (TAK/NIE).



1.3. Atrakcyjna, bezpieczna i dostępna Gmina Świeciechowa

- Przyjęcie Planu Ogólnego dla Gminy Świeciechowa stanowiącego podstawę pod zagospodarowanie przestrzeni Gminy z poszanowaniem ładu przestrzennego i zachowaniem zasad zrównoważonego rozwoju,
- Zwiększenie pokrycia obszaru Gminy miejscowymi planami zagospodarowania przestrzennego oraz ograniczenie niekontrolowanego rozproszenia zabudowy,
- Regulacja stosunków prawnych gruntów na terenie Gminy,
- Przeznaczenie nowych terenów pod zabudowę mieszkaniową oraz inwestycyjną w miejscowych planach zagospodarowania przestrzennego,
- Tworzenie warunków do rozwoju sieci transportu publicznego wewnątrz Gminy oraz na zewnątrz, w tym współpraca z podmiotami zewnętrznymi w tym zakresie,
- Zwiększenie dostępności wszystkich obiektów i miejsc użyteczności publicznej dla osób z niepełnosprawnościami i osób starszych poprzez usuwanie barier architektonicznych,
- Rozwój systemu monitoringu gminnego,
- Dostosowanie przejść dla pieszych dla osób z niepełnosprawnościami,
- Poprawa stanu technicznego budynków przestrzeni publicznej,
- Dopuszczenie Ochotniczych Straży Pożarnych i tworzenie MDP (Młodzieżowych Drużyn Pożarniczych),
- Współpraca z policją oraz dążenie do zwiększenia częstotliwości w miejscach szczególnie niebezpiecznych,
- Wdrażanie rozwiązań z zakresu smart village.

- Zwiększenie funkcjonalności przestrzeni Gminy,
- Uspójnienie polityki przestrzennej,
- Uatrakcyjnienie Gminy dla inwestorów,
- Rozwój terenów zabudowy z zachowaniem ładu przestrzennego,
- Ograniczenie presji na środowisko,
- Podniesienie jakości życia mieszkańców i funkcjonalności przestrzeni publicznej,
- Zapewnienie osobom ze szczególnymi potrzebami dostępności przestrzennej,
- Zwiększenie bezpieczeństwa mieszkańców poprzez rozwój systemu monitoringu, współpracę z OSP oraz z policją,
- Rozwiązana z zakresu smart village szansą na podniesienie jakości życia na obszarze gminy.

- Stopień pokrycia obszaru Gminy MPZP (%),
- Liczba połączeń komunikacji (szt.),
- Liczba wyremontowanych i zmodernizowanych obiektów przestrzeni publicznej (szt.),
- Liczba usuniętych barier architektonicznych (szt.),
- Liczba zainstalowanych kamer monitoringu na terenie Gminy Świeciechowa (szt.),
- Kwota dofinansowań na rzecz działań OSP (zł),
- Liczba patroli na terenie Gminy Świeciechowa (szt.),
- Liczba wdrożonych rozwiązań smart village (szt.)

CEL STRATEGICZNY II: Przedsiębiorcza i atrakcyjna turystycznie Gmina Świąciechowa

Cele operacyjne:



Cel operacyjny 2.1.
Przyjazne warunki do
rozwoju
przedsiębiorczości

Cel operacyjny 2.2.
Atrakcyjna oferta
turystyczna

Cel operacyjny 2.3.
Pozytywny wizerunek
Gminy oraz wzmacnianie
tożsamości lokalnej

Zmiany zachodzące w gospodarce wymuszają poszukiwanie pozarolniczych gałęzi gospodarki, które przyspieszą rozwój Gminy. W związku z tym planuje się wspierać działalności pozarolnicze i poszukiwać inwestorów oraz przedsiębiorców. Mimo to Gmina będzie nadal wspierać rozwój działań gospodarczych związanych z rolnictwem, takich jak nowoczesne i ekologiczne rolnictwo czy agroturystyka, które nie tylko zapewnią pracę mieszkańcom, ale również wpłyną na rozwój infrastruktury turystycznej w Gminie.

Gmina Świąciechowa skoncentruje się na rozwoju usług wypoczynku i rekreacji, które będą adresowane do mieszkańców i zapewnią im możliwość spędzania czasu na świeżym powietrzu, korzystając z przyrodniczych walorów Gminy. Aby osiągnąć te cele, planuje się rozwój turystyki indywidualnej, rozbudowę infrastruktury umożliwiającej wypoczynek w środowisku naturalnym, takich jak wyznaczanie tras pieszych i rowerowych, tworzenie stacji i miejsc wypoczynku oraz zagospodarowanie terenów nad zbiornikami wodnymi.

Jednym z celów operacyjnych jest promocja Gminy Świąciechowa, zarówno wewnątrz Gminy (wśród mieszkańców), jak i na zewnątrz (w celu przyciągnięcia nowych mieszkańców, turystów i inwestorów). Promocja powinna obejmować informowanie o Gminie jako atrakcyjnym miejscu do zamieszkania, pracy, prowadzenia działalności gospodarczej i inwestycji. Te działania mają na celu zwiększenie rozpoznawalności Gminy w regionie.

Powyższe cele operacyjne będą stanowiły podstawę do realizacji konkretnych działań, które przedstawiono w poniższej tabeli.



CEL STRATEGICZNY II PRZEDSIĘBIORCZA I ATRAKCYJNA TURYSTYCZNIE GMINA ŚWIECIECHOWA			
CEL OPERACYJNY	KIERUNKI DZIAŁAŃ	OCZEKIWANE REZULTATY PLANOWANYCH DZIAŁAŃ	WSKAŹNIKI OSIĄGNIĘCIA DZIAŁAŃ
2.1. Przyjazne warunki do rozwoju przedsiębiorczości	<ul style="list-style-type: none"> Promocja istniejących oraz tworzenie (uzbrojenie) nowych terenów inwestycyjnych; aktywne działania na rzecz pozyskania atrakcyjnych inwestorów, Wspieranie lokalnych przedsiębiorców, Wspieranie mieszkańców w zakładaniu nowych działalności gospodarczych na terenie Gminy oraz organizacja kursów i szkoleń podnoszących kompetencje zawodowe mieszkańców, Nawiązanie współpracy z instytucjami otoczenia biznesu na rzecz rozwoju przedsiębiorczości, Aktywizacja bezrobotnych poprzez współpracę z PUP, Opracowanie systemu doradztwa zawodowego dla ludzi młodych na temat dostępnych ścieżek kariery na podstawie badań lokalnego rynku pracy, Stworzenie zachęt do prowadzenia działalności gospodarczej, m.in. wprowadzenie zwolnień podatkowych, Kształtowanie świadomości obywatelskiej o znaczeniu zrównoważonego rolnictwa i gospodarki rolno-spożywczej; Wspieranie wysoko efektywnego i nowoczesnego (ekologicznego) rolnictwa, Wspieranie rozwoju pozarolniczych funkcji gospodarstw rolnych Szkolenia dla rolników z zakresu nowoczesnego i ekologicznego rolnictwa i ich promocja, Wsparcie inicjatyw zmierzających do utworzenia gospodarstw agroturystycznych i turystycznych. 	<ul style="list-style-type: none"> Zwiększenie atrakcyjności inwestycyjnej oraz osiedleńczej Gminy, Zwiększenie liczby przedsiębiorstw na terenie Gminy, Kształtowanie postaw przedsiębiorczych wśród mieszkańców, Zatrzymanie odpływu ludzi młodych w związku z poszukiwaniem pracy, Nawiązanie ścisłej współpracy pomiędzy Urzędem a przedsiębiorcami, Zmniejszenie bezrobocia, Wzrost zainteresowania mieszkańców ekologiczną żywnością, Wzmocnienie zrównoważonego i nowoczesnego rolnictwa oraz nowych gałęzi rolnictwa. 	<ul style="list-style-type: none"> Powierzchnia utworzonych terenów inwestycyjnych (ha) Liczba przedsiębiorstw na terenie Gminy (szt.), Udział bezrobotnych w liczbie mieszkańców w wieku produkcyjnym (%), Wielkość wpływów do budżetu Gminy z tytułu prowadzenia działalności gospodarczej (zł), Liczba współpracujących z samorządem instytucji otoczenia biznesu (szt.), Liczba przeprowadzonych kampanii/szkoleń/warsztatów na rzecz wsparcia zawodowego (szt.), Liczba gospodarstw agroturystycznych działających na terenie Gminy (szt.), Liczba przeprowadzonych szkoleń z zakresu nowoczesnego/ekologicznego rolnictwa (szt.).



2.2. Atrakcyjna oferta turystyczna	<ul style="list-style-type: none"> • Rozwijanie infrastruktury turystycznej na istniejących już strefach rekreacyjno-wypoczynkowych, • Opracowanie questów w każdej miejscowości, jako zachęty do zwiedzenia Gminy • Stworzenie ścieżek turystycznych na terenie Gminy, • Wykorzystanie potencjału jezior poprzez tworzenie stref rekreacji i integracji mieszkańców, • Wsparcie przy rozwoju bazy gastronomicznej, • Stworzenie infrastruktury turystycznej promującej lokalne dziedzictwo kulturowe tj. np. tablice informacyjne przy zabytkach, ścieżki lokalne z historycznym opisem danej miejscowości itd., • Zachowanie obiektów zabytkowych, zwiększenie ich rozpoznawalności oraz zapewnienie dostępności dla osób ze szczególnymi potrzebami, • Działania mające na celu renowację zabytków, • Rewitalizacja terenów zdegradowanych na terenie Gminy. 	<ul style="list-style-type: none"> • Podniesienie atrakcyjności turystycznej Gminy, • Wzrost dochodów Gminy, • Promocja Gminy na zewnątrz, • Zwiększenie rozpoznawalności Gminy w oparciu o produkty lokalne i wydarzenia związane z dziedzictwem kulturalnym, • Rozwój infrastruktury turystycznej, • Zwiększenie świadomości walorów kulturowych i turystycznych wśród mieszkańców Gminy oraz turystów, • Wzmocnienie tożsamości społecznej i kulturowej mieszkańców, • Zabezpieczenie obiektów dziedzictwa historyczno-kulturowego, • Zwiększenie integracji oraz aktywności mieszkańców. 	<ul style="list-style-type: none"> • Długość powstałych ścieżek turystycznych (km), • Liczba miejsc i obiektów turystycznych na terenie Gminy (szt.), • Liczba miejscowości objętych questami (szt.), • Liczba funkcjonujących punktów gastronomicznych (szt.), • Liczba zagospodarowanych/odr estaurowanych zabytków na terenie Gminy (szt.).
2.3. Pozytywny wizerunek Gminy oraz wzmacnianie tożsamości lokalnej	<ul style="list-style-type: none"> • Podpisanie porozumień z prywatnymi właścicielami gruntów na promocję terenów inwestycyjnych, • Działania promocyjne na rzecz wykreowania wizerunku Gminy atrakcyjnej dla rozwoju działalności gospodarczej m.in. udział w targach nieruchomości oraz inwestycji, • Stworzenie sieci współpracy branży turystycznej oraz producentów produktów lokalnych (kuchni wielkopolskiej), wsparcie promocji lokalnych produktów, • Współpraca z podmiotami lokalnymi oraz partnerami zewnętrznymi w zakresie tworzenia ponadlokalnej oferty turystycznej, • Organizacja inicjatyw promocyjnych Gminy (m.in. dożynki, wydarzenia sportowe, imprezy cykliczne), • Opracowanie aplikacji oraz strony internetowej z informacjami o turystyce, możliwościach wypoczynku, czy turystycznych ciekawostkach, 	<ul style="list-style-type: none"> • Rozwój gospodarczy Gminy Świeciechowa, • Rozwój lokalnych twórców, producentów, rękodzielników, • Zwiększenie świadomości walorów kulturowych i turystycznych wśród mieszkańców gminy, odwiedzających i turystów, • Wzmacnianie tożsamości społecznej i kulturowej mieszkańców, • Promocja Gminy na zewnątrz, • Integracja mieszkańców Gminy • Wzmocnienie rozpoznawalności Gminy w 	<ul style="list-style-type: none"> • Odsetek skomercjalizowanych terenów inwestycyjnych (%) • Liczba lokalnych wytwórców wspieranych finansowo, merytorycznie lub promocyjnie przez gminę (os.), • Liczba zorganizowanych wydarzeń kulturalnych, sportowych, historycznych (szt.), • Liczba uczestników wydarzeń kulturalnych (os.),



- Współpraca z okolicznymi gminami, stowarzyszeniami, partnerami społecznymi oraz przedsiębiorcami w celach promocyjnych Gminy Świeciechowa,
- Rozwój współpracy partnerskiej z gminami okolicznymi oraz zagranicznymi, mający na celu wymianę doświadczeń, wspólne inicjatywy gospodarcze, kulturalne i edukacyjne, a także promowanie Gminy Świeciechowa na arenie międzynarodowej.

- oparciu o cykliczne imprezy związane z dziedzictwem lokalnym,
- Zwiększenie ruchu na stronie internetowej Gminy oraz w mediach społecznościowych,
- Zwiększenie liczby wydarzeń kulturalnych i sportowych organizowanych na terenie Gminy.

- Liczba podmiotów działających w mediach, we współpracy z Gminą (szk.).
- Liczba obserwatorów gminnych stron internetowych, profili społecznościowych (os.),

CEL STRATEGICZNY III:
Wysoka jakość życia mieszkańców
Gminy Świąciechowa
Cele operacyjne:



Cel operacyjny 3.1.
Rozwinięta oferta
edukacyjna oraz
opiekuńcza dla
najmłodszych

Cel operacyjny 3.2.
Wysoka jakość
funkcjonowania usług
zdrowotnych oraz
społecznych

Cel operacyjny 3.3.
Aktywni oraz
zintegrowani
mieszkańcy

Rozwój usług społecznych jest istotnym czynnikiem poprawiającym jakość życia mieszkańców. W Gminie Świąciechowa, podobnie jak w całym kraju, obserwuje się zjawisko starzenia się społeczeństwa, co skutkuje wzrostem zapotrzebowania na usługi społeczne, zwłaszcza opiekuńcze. W tym celu konieczna jest rozbudowana oferta społeczna, odpowiadająca na potrzeby każdej grupy społeczności gminnej: zawodowej, wiekowej, zróżnicowanej pod względem płci, sytuacji rodziny i materialnej oraz osób narażonych na wykluczenie społeczne.

Zapewnienie odpowiedniej opieki i dobrego startu w przyszłość dla najmłodszych mieszkańców Gminy jest jednym z najważniejszych aspektów, mających wpływ na jakość życia w tej jednostce samorządu. Dzieci i młodzież to przyszłość społeczności, a ich rozwój i edukacja mają kluczowe znaczenie dla dalszego rozwoju gospodarczego i społecznego. Dlatego ważne jest, aby samorząd zapewnił im odpowiednie warunki do nauki, rozwoju i zabawy, jak również bezpieczeństwo i wsparcie w przypadku trudności. W tym celu należy inwestować w rozwój placówek oświatowych, kulturalnych i sportowych, które będą przyciągać i zachęcać dzieci i młodzież do aktywności i rozwijania swoich zainteresowań. Warto również wspierać rodziców w wychowywaniu dzieci i pomagać w rozwiązywaniu problemów, które mogą wpływać na ich rozwój. Dzięki temu dzieci i młodzież będą mieć lepsze szanse na sukces w przyszłości i będą w stanie przyczynić się do rozwoju społeczności lokalnej.

Wzrost jakości życia mieszkańców zależy również od rozwoju oferty społeczno-kulturalnej. Aby spełniała ona oczekiwania lokalnej społeczności, potrzebna jest wysokiej jakości infrastruktura i nowoczesne tereny rekreacyjne, dostępne dla wszystkich grup wiekowych. Dodatkowo, wsparcie dla instytucji kultury i organizacji pozarządowych oraz klubów sportowych stanowi ważny element kreowania lokalnej tożsamości i atrakcyjności. Kultura sportu i aktywności fizycznej powinna być promowana, co pośrednio może wpłynąć na poprawę zdrowia mieszkańców.

Powyższe cele operacyjne stanowiąc będą podstawę do realizacji konkretnych działań, które zamieszczono w poniższej tabeli.



CEL STRATEGICZNY III: WYSOKA JAKOŚĆ ŻYCIA MIESZKAŃCÓW GMINY ŚWIECIECHOWA

CEL OPERACYJNY	KIERUNKI DZIAŁAŃ	OCZEKIWANE REZULTATY PLANOWANYCH DZIAŁAŃ	WSKAŹNIKI OSIĄGNIĘCIA DZIAŁAŃ
3.1. Rozwinięta oferta edukacyjna oraz opiekuńcza dla dzieci i młodzieży	<ul style="list-style-type: none"> Zapewnienie nowoczesnej bazy infrastrukturalnej i lokalowej w obszarze edukacji i wychowania poprzez rozbudowę, modernizację, doposażenie obiektów oraz dostosowanie ich do osób ze specjalnymi potrzebami, Rozszerzenie oferty Klubu Dziecięcego wraz z zapleczem, Doskonalenie kadry wychowawczej i oświatowej, np. poprzez kursy i szkolenia dla nauczycieli, Zapewnienie opieki psychologiczno-pedagogicznej dla uczniów i wychowanków na każdym etapie nauczania, Organizacja zajęć pozalekcyjnych dostosowanych do zainteresowań i potrzeb dzieci i młodzieży, Wsparcie uczniów z problemami w nauce, np. poprzez dodatkowe zajęcia ogólnorozwajowe, Wsparcie uczniów zdolnych umożliwiające im dalszy rozwój poza podstawą programową, np. poprzez program stypendialny, Wdrażanie działań mających na celu wzmocnienie partycypacji społecznej osób młodych oraz roli Młodzieżowej Rady Gminy Świeciechowa, Promowanie organizacji zajęć w terenie. 	<ul style="list-style-type: none"> Rozwinięta baza dydaktyczna i infrastruktura szkolna oraz wysokie kompetencje kadry oświatowej gwarantujące wysokie wyniki nauczania, Podniesienie jakości systemu kształcenia, Aktywizacja kobiet na rynku pracy, Wyższe wyniki uzyskiwane na egzaminach zewnętrznych Szeroka oferta zajęć pozalekcyjnych, dostosowana do zainteresowań dzieci i młodzieży szkolnej, Zajęcia dodatkowe skierowane do dzieci i młodzieży potrzebujących dodatkowego wsparcia w nauce, w celu wyrównania ich szans z rówieśnikami, a w konsekwencji na rynku pracy, Wykwalifikowana kadra pedagogiczna, Wielopłaszczyznowy rozwój dzieci, pod kątem edukacyjnym oraz psychologiczno-pedagogicznym. Wzmocnienie roli MRG Świeciechowa. 	<ul style="list-style-type: none"> Liczba zmodernizowanych obiektów infrastruktury szkolnej i przedszkolnej (szt.), Liczba miejsc opieki nad dziećmi do lat 3 (szt.), Poziom wyników egzaminów państwowych (%) Liczba przeprowadzonych kursów/szkoleń dla kadry oświatowej (szt.) Liczba psychologów działających w szkołach (os.) Liczba odbywających się zajęć dodatkowych dla dzieci i młodzieży (szt.) Liczba dzieci otrzymujących wsparcie w nauce (os.) Liczba dzieci otrzymujących stypendium naukowe (os.), Kwota udzielanego stypendium (zł).



3.2. Wysoka jakość dostarczania usług zdrowotnych oraz społecznych	<ul style="list-style-type: none"> • Rozszerzenie zakresu usług opiekuńczych i asystenckich dla mieszkańców poprzez uruchomienie m.in. domów sąsiedzkich, asystentów osoby niepełnosprawnej, asystentów osobistych osoby niepełnosprawnej, usługi typu „taksówka dla seniora”, „taksówka dla osoby z niepełnosprawnością” • Zwiększenie dostępu do opieki specjalistycznej, w szczególności usług rehabilitacyjnych, • Rozwój infrastruktury związanej z usługami społecznymi, • Utworzenie spółdzielni socjalnej, • Rozwój gminnej polityki senioralnej oraz działalności miejsc dedykowanym seniorom, • Wsparcie i realizacja zadań związanych z ochroną zdrowia - programy zdrowotne i profilaktyczne realizowane we współpracy i samodzielnie przez Gminę, • Zwiększanie świadomości mieszkańców w zakresie walki z uzależnieniami i promocja zdrowia, w tym aktywnego trybu życia, • Wsparcie i rozwój działalności Gminnego Ośrodka Pomocy Społecznej w Świeciechowie oraz zwiększenie dostępu do usług opiekuńczych wysokiej jakości dla osób ze szczególnymi potrzebami, w tym doszkalanie kadry opiekunów i asystentów rodzin, • Zapewnienie dostępności cyfrowej oraz informacyjnej placówek publicznych m.in. poprzez dostosowanie stron internetowych, mediów społecznościowych, aplikacji, odtwarzaczy multimedialnych do osób ze szczególnymi potrzebami. 	<ul style="list-style-type: none"> • Poprawa jakości życia mieszkańców, • Wykreowanie postaw prozdrowotnych wśród mieszkańców, • Poprawa warunków funkcjonowania osób ze szczególnymi potrzebami, • Zapewnienie opieki nad osobami starszymi, • Przeciwdziałanie wykluczeniu społecznemu, • Aktywizacja osób starszych, • Dopasowanie oferty usług społecznych do zmieniającej się struktury demograficznej, • Wzrost poziomu dostępności do usług administracyjnych oraz sprawności obsługi mieszkańców Gminy, • Zwiększenie szans integracji społecznej dla osób ze szczególnymi potrzebami. 	<ul style="list-style-type: none"> • Liczba lekarzy specjalistów przyjmująca na terenie gminy (os.), • Liczba programów zdrowotnych i profilaktycznych realizowanych w Gminie (szt.), • Liczba podejmowanych inicjatyw w zakresie aktywizacji osób starszych (szt.), • Liczba kampanii przeprowadzonych w zakresie walki z uzależnieniami (szt.), • Liczba opiekunów i asystentów rodzin (os.), • Liczba wdrożonych usług elektronicznych spełniających zasady dostępności (szt.).
3.3. Aktywni oraz zintegrowani mieszkańcy	<ul style="list-style-type: none"> • Rozwój, wspieranie oraz promowanie działań Samorządowego Ośrodka Kultury w Świeciechowie • Rozbudowa i modernizacja obiektów infrastruktury kulturalnej oraz sportowej, • Rozwój oferty kulturalnej i sportowej dostosowanej do potrzeb wszystkich grup wiekowych, w tym organizacja zajęć, wydarzeń, imprez, • Wykorzystanie budynków pełniących rolę świetlic wiejskich w rozwoju kulturalno-sportowym sołectw poprzez organizację zajęć dla dzieci i dorosłych, • Zachęcanie do uczestnictwa w gminnych wydarzeniach oraz działalności w ramach organizacji pozarządowych, • Powołanie Młodzieżowego Centrum Wolontariatu, 	<ul style="list-style-type: none"> • Wzrost integracji społecznej i aktywności mieszkańców na rzecz rozwoju Gminy, • Zwiększenie znaczenia funkcjonujących na terenie Gminy organizacji pozarządowych i liczby ich członków, • Rozwój oferty kulturalno-sportowej, odpowiadającej potrzebom i zainteresowaniom mieszkańców z 	<ul style="list-style-type: none"> • Liczba rozbudowanych i zmodernizowanych obiektów infrastruktury kulturalnej oraz sportowej (szt.), • Liczba zorganizowanych wydarzeń kulturalnych oraz sportowych w roku (szt.), • Liczba uczestników wydarzeń kulturalnych (os.) • Liczba wolontariuszy (os.),



- Utworzenie Centrum Wsparcia Organizacji Pozarządowych,
- Wsparcie inicjatyw młodzieżowych poprzez Młodzieżowy Budżet Partycypacyjny.
- Działania mające na celu zorganizowanie kształcenia dla dorosłych na terenie Gminy Świeciechowa,
- Wsparcie organizacji pozarządowych w aplikowaniu o środki zewnętrzne oraz zapewnienie im zaplecza lokalowego, a także powierzenie szerszego spektrum zadań własnych Gminy organizacjom pozarządowym.

wykorzystaniem nowopowstałej lub zmodernizowanej infrastruktury kulturalnej i sportowej,

- Minimalizacja ryzyka wykluczenia społecznego

- Liczba członków w Centrum Wsparcia Organizacji Pozarządowych,
- Kwota wypłaconych środków przez Młodzieżowy Budżet Partycypacyjny.
- Liczba świetlic, w których odbywają się cykliczne zajęcia/spotkania dla mieszkańców (szt.)

3. Model struktury funkcjonalno-przestrzennej Gminy Świąciechowa

Gmina Świąciechowa, położona w południowo-zachodniej części województwa wielkopolskiego, wyróżnia się zróżnicowaną strukturą funkcjonalno-przestrzenną, która odzwierciedla zarówno jej tradycyjne, wiejskie korzenie, jak i nowoczesne tendencje rozwojowe. Świąciechowa, będąca siedzibą Gminy, pełni rolę centralnego ośrodka administracyjnego i kulturalnego, gdzie znajdują się główne urzędy, szkoła, obiekty kultury i sportu. Pozostałe miejscowości w Gminie zachowują swoje tradycyjne funkcje rolnicze, choć w niektórych z nich rozwijają się także małe przedsiębiorstwa i usługi. Zabudowa mieszkaniowa w gminie jest zróżnicowana, dominują domy jednorodzinne o charakterze wiejskim, ale w Świąciechowie można znaleźć również nowoczesne osiedla. Gospodarka Gminy opiera się głównie na rolnictwie i przetwórstwie rolno-spożywczym, choć działają tu także firmy budowlane, handlowe i usługowe.

Gmina jest dobrze skomunikowana z większymi ośrodkami dzięki rozwiniętej sieci dróg powiatowych i gminnych, co ułatwia dojazd do pobliskich miast i dostęp do szerszego rynku pracy. System transportowo-komunikacyjny w Gminie Świąciechowa tworzą:

- droga krajowa nr 12,
- droga ekspresowa S5,
- droga wojewódzka nr 323
- drogi powiatowe:
 - nr 3903P – relacji Gołanice – Śmigiel,
 - nr 4760P – relacji Leszno – Świąciechowa – Włoszakowice,
 - nr 4764P – relacji Świąciechowa – Niechtód,
 - nr 4762P – relacji Niechtód – Zbarzewo (gm. Włoszakowice),
 - nr 4765P – relacji Piotrowice i Trzebiny – Długie Stare – Siedlnica (gm. Wschowa),
 - nr 4772P – relacji Świąciechowa – Lasocice – Henrykowo,
 - nr 4773P – relacji Świąciechowa – Leszno do drogi nr 12 w Strzyżewicach
 - nr 4771P – relacji Świąciechowa – Wilkowice (gm. Lipno),
- oraz 32 drogi gminne.

Sieć dróg, a także możliwości komunikacji transportowej z innymi ośrodkami mają duży wpływ na rozwój funkcjonalno-przestrzenny Gminy, a obecny układ dróg publicznych umożliwia dostęp do każdej miejscowości Gminy Świąciechowa.

Usługi publiczne obejmują przedszkole, szkoły podstawowe, a specjalistyczna opieka medyczna jest dostępna w pobliskich miastach. Mieszkańcy mają do dyspozycji ośrodki kultury, bibliotekę oraz obiekty sportowe, co sprzyja aktywnemu spędzaniu wolnego czasu. Gmina Świąciechowa ma także bogate zasoby naturalne, w tym lasy, jezioro i tereny rolnicze, które są chronione w ramach polityki ochrony środowiska.

Na terenie Gminy znajdują się obszary chronione, które są istotne dla zachowania lokalnej bioróżnorodności i zrównoważonego rozwoju. Na podstawie ustawy o ochronie przyrody z dnia 16 kwietnia 2004 r. (Dz. U. z 2022 r. poz. 916, 1726) do obszarów

chronionych na terenie Gminy Świeciechowa zaliczono znajdujące się po jej północnej i południowo-wschodniej części obszary:

- Przemęcki Park Krajobrazowy;
- Obszary chronionego krajobrazu: Przemęcko-Wschowski, kompleks leśny Włoszakowice,
- Kompleks leśny Śmigiel-Świeciechowa, Krzywińsko – Osiecki wraz z zadrzewieniami gen. Dezyderego Chłapowskiego i kompleksem leśnym Osieczna – Góra,
- Obszar specjalnej ochrony ptaków Pojezierze Sławskie (kod: PLB300011).

Tereny te zajmują około 25,6 km², czyli 19% powierzchni Gminy.

Sieć hydrograficzna gminy Świeciechowa należy do systemu wodnego Odry. Przez Gminę przebiega dział wodny oddzielający zlewnie: Krzyckiego Rowu, Baryczy i Warty. Północno-zachodnia część Gminy leżąca w zlewni Krzyckiego Rowu jest odwadniana przez dopływ spod Zbarzewa oraz liczne rowy melioracyjne. Część południowo-wschodnia odwadniana jest do Baryczy poprzez Rów Polski, Kopanicę i jej dopływy: Dopływ spod Długiego Starego, Dopływ spod Lasocic, Świeciechowski Rów, Strzyżewicki Rów, Dopływ w Henrykowie. Drobną fragment północno – wschodni gminy jest odwadniany poprzez Samicę Leszczyńską, lewobrzeżny dopływ Kościańskiego Kanału Obry.

Gmina Świeciechowa leży w granicach trzech JCWP, które scharakteryzowano na podstawie „Planu gospodarowania wodami na obszarze dorzecza Odry” przyjętego Rozporządzeniem Ministra Infrastruktury z dnia 16 listopada 2022 r. (Dz.U. z dnia 23 lutego 2023 r. poz. 335), Podstawę klasyfikacji stanowi Rozporządzenie Ministra Infrastruktury z dnia 25.06.2021 w sprawie klasyfikacji stanu ekologicznego, potencjału ekologicznego i stanu chemicznego oraz sposobu klasyfikacji stanu jednolitych części wód powierzchniowych, a także środowiskowych norm jakości dla substancji priorytetowych (Dz. U. 2021 poz. 1475). Są to następujące JCWP:

- Krzycki Rów do Dopływu ze Wschowy z jez. Krzyckim Wielkim (RW600010154331),
- Samica (RW6000101565429),
- Polski Rów od Kaczkowskiego Rowu do Baryczy (kod: RW6000111489).

Zgodnie z IIaPGW gmina Świeciechowa położona jest również w obrębie niewielkich fragmentów 2 JCWP RW: JCWP RW Rów Polski od źródła do Kaczkowskiego Rowu (RW60001014853) oraz JCWP RW Śląski Rów (RW60001014869).

W granicach Gminy znajduje się również fragment jednolitej części wód powierzchniowej jeziornej JCW LW Krzycko (LW10001)

W granicach Gminy Świeciechowa znajdują się fragmenty głównych zbiorników wód podziemnych. Są to: Zbiornik międzymorenowy Leszno (GZWP 305) i Sandr Leszno (GZWP 307).

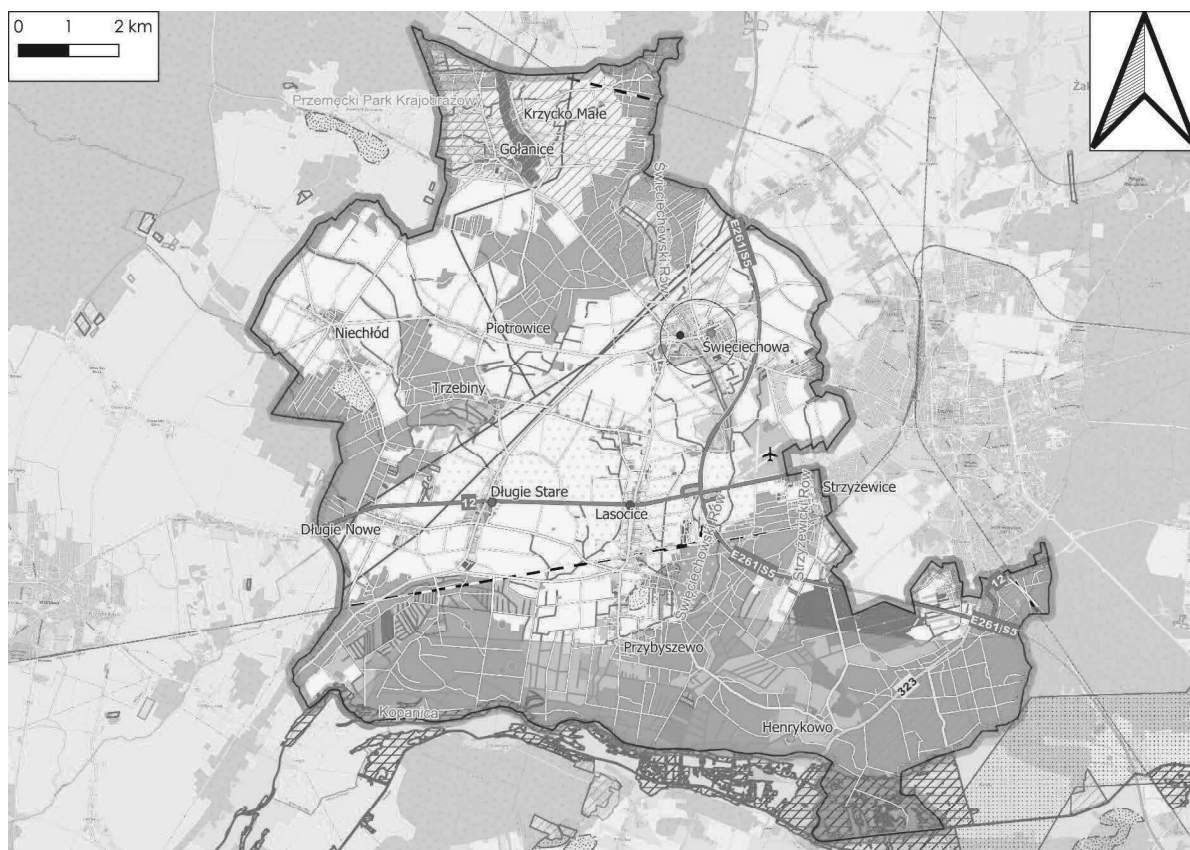
Gmina Świeciechowa znajduje się w zasięgu dwóch jednolitych części wód podziemnych: JCWPd: GW600069 i GW600079.

W granicach Gminy znajdują się obszary narażone na niebezpieczeństwo powodzi, związane z rozległą płaską doliną Rowu Polskiego i Kopanicy. Są to:

- obszary, na których prawdopodobieństwo wystąpienia powodzi jest niskie i wynosi raz na 500 lat (0,2%);
- obszary szczególnego zagrożenia powodzią:
 - obszary, na których prawdopodobieństwo wystąpienia powodzi jest średnie i wynosi raz na 100 lat (1%);
 - obszary, na których prawdopodobieństwo wystąpienia powodzi jest wysokie i wynosi raz na 10 lat (10%);
- obszary narażonego na zalanie w przypadku zniszczenia lub uszkodzenia wału przeciwpowodziowego.
- tereny leśne oraz tereny użytków zielonych. Elementem utrudniającym przepływ wód powodziowych są drzewa. Na obszarach szczególnego zagrożenia powodzią obowiązują ograniczenia w zagospodarowaniu przestrzennym, zgodnie z przepisami odrębnymi.

Przez teren gminy przebiegają dwie linie wysokiego napięcia: dwutorowa linia 220kV Plewiska – Leszno – Polkowice będąca własnością Polskich Sieci Elektroenergetycznych i jednotorowa linia 110kV Leszno – Wschowa należąca do ENEA Operator.

Przez teren Gminy przebiega sieć gazowa wysokiego ciśnienia DN 350 MOP 6,3 Mpa KGHM Żukowice – Polkowice, który jest eksploatowany przez PGNiG Polską Spółkę Gazownictwa Sp. z o.o. Oddział w Poznaniu. Dla ww. gazociągu wysokiego ciśnienia została przyjęta strefa kontrolowana o szerokości 8 m, tj. po 4,0 m od osi gazociągu. Na terenie Gminy zgazyfikowane są częściowo 3 miejscowości: Świeciechowa, Strzyżewice, Henrykowo. Gaz rozprowadzany jest siecią rozdzielczą średniego ciśnienia. Na terenie Gminy zlokalizowane są 2 stacje gazowe II stopnia dla odbioru przemysłowego

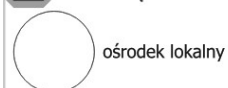


Ryc. 3. Struktura funkcjonalno-przestrzenna Gminy Świeciechowa

Źródło: opracowanie własne



Gmina Świeciechowa



Rodzaje pokrycia terenu:

- grunty orne
- las i zadrzewienia
- łąki i tereny trawiaste
- nieużytki
- place i tereny komunikacyjne
- pozostała zabudowa
- sady, plantacje i ogródki działkowe
- tereny obsługi technicznej
- tereny wyrobisk i zwałowisk
- wody powierzchniowe
- zabudowa handlowo-usługowa
- zabudowa mieszkaniowa jednorodzinna
- zabudowa mieszkaniowa wielorodzinna
- zabudowa przemysłowo-składowa
- obszar rewitalizacji

Główne elementy infrastruktury technicznej i społecznej:

- oczyszczalnia ścieków
- Samorządowy Ośrodek Kultury
- Gminny Ośrodek Pomocy Społecznej
- PSZOK
- przedszkole
- SP Długie Stare
- SP Lasocice
- SP Świeciechowa
- linie wysokiego napięcia

Główne korytarze i elementy sieci transportowych:

- drogi:
 - krajowe
 - wojewódzkie
 - powiatowe
 - gminne
- szlak pieszy - Droga św. Jakuba
- linie kolejowe
- lotnisko Leszno-Strzyżewice
- cieki wodne

Formy ochrony przyrody:

- Obszary Chronionego Krajobrazu
- Obszary Specjalnej Ochrony
- Parki Krajobrazowe
- Pomniki Przyrody
- korytarze ekologiczne

Obszary szczególnego zagrożenia powodzią:

- na których prawdopodobieństwo wystąpienia powodzi jest średnie i wynosi 1%
- na których prawdopodobieństwo wystąpienia powodzi jest wysokie i wynosi 10%

MIDAS - granice złóż

- MIDAS - granice złóż
- MIDAS - tereny górnicze

- obszary prognostyczne
- obszary perspektywiczne

4. Ustalenia i rekomendacje w zakresie kształtowania i prowadzenia polityki przestrzennej w Gminie

Ustalenia Strategii Rozwoju Gminy Świąciechowa na lata 2025-2030 obowiązują na terenie całej jednostki samorządu terytorialnego. Poszczególne cele operacyjne i kierunki działań będą realizowane zgodnie z aktualnymi potrzebami i uwarunkowaniami występującymi w poszczególnych miejscowościach.

Ostatnia zmiana Studium uwarunkowań i kierunków zagospodarowania przestrzennego w Gminie Świąciechowa nastąpiła w drodze przyjęcia przez Radę Gminy Świąciechowa Uchwały nr XXXV/263/2017 Rady Gminy Świąciechowa, z dnia 26 października 2017 r., zmienionego Uchwałami Nr XXI/190/2020 Rady Gminy Świąciechowa, z dnia 23 lipca 2020 r. oraz LXXI/617/2024 Rady Gminy Świąciechowa z dnia 26 marca 2024

W obowiązującym Studium uwarunkowań i kierunków zagospodarowania przestrzennego wyznaczono 3 strefy odnoszące się do sposobu zagospodarowania przestrzennego terenów:

- północną – charakteryzującą się terenami rolno-leśnymi (obręb: Gołanice, Krzycko Małe, Niechtód, Piotrowice i północne części obrębów Trzebin i Świąciechowy),
- południową – charakteryzującą się terenami leśno-rolnymi (południowa część obrębów Długie Stare i Lasocice oraz Przybyszewo i Henrykowo),
- środkową – charakteryzującą się typowym rolnictwem.

W Studium wyodrębniono tereny o zróżnicowanych kierunkach zagospodarowania przestrzennego, dla których ustalono zasady rozwoju i możliwości przeznaczania terenów pod różne funkcje. W granicach gminy wyznaczono następujące kategorie terenów:

- tereny zwartej zabudowy mieszkaniowo-usługowej o miejskim charakterze – Ms,
- tereny wielofunkcyjnej zabudowy wiejskiej o wiodącej funkcji mieszkaniowej – M,
- tereny zabudowy mieszkaniowej o dominującej budowie jednorodzinnej – Mn,
- tereny zabudowy mieszkaniowej o dominującej zabudowie wielorodzinnej – Mw,
- tereny zabudowy mieszkaniowej o dominującej zabudowie jednorodzinnej oraz zabudowy usługowej (mieszkaniowo – usługowe) – MnU,
- tereny zabudowy letniskowej – Ml,
- tereny o wiodącej funkcji obsługi rolnictwa w gospodarstwach rolnych, hodowlanych i ogrodniczych – Ru,
- tereny zabudowy usługowej – U,
- tereny usług sportu, rekreacji i turystyki – Us,
- tereny o wiodącej funkcji usługowej oraz zabudowy produkcyjnej, składów i magazynów – Up,

- tereny o wiodącej funkcji produkcyjnej, składów i magazynów – P,
- tereny o wiodącej funkcji produkcyjnej, składów i magazynów oraz zabudowy usługowej – Pu,
- tereny infrastruktury technicznej – zaopatrzenia w wodę – Wz,
- tereny infrastruktury technicznej – oczyszczalnie cieków – No,
- tereny infrastruktury technicznej – elektroenergetyki – E,
- tereny zieleni urządzonej, w tym zespoły dworsko – parkowe – Zp,
- tereny cmentarzy – Zc,
- tereny ogrodów działkowych – Zd,
- tereny komunikacji lotniczej (poszerzenie lotniska) – Kl,
- tereny komunikacji samochodowej – Ks,
- tereny pod lokalizację obiektów handlowych o powierzchni sprzedaży powyżej 2000 m² - Uc,
- tereny infrastruktury technicznej – zaopatrzenie w wodę – Wz (Świeciechowa),
- zbiorniki wodne, rzeki, kanały, strumienie, rowy melioracyjne,
- tereny złóż kruszywa naturalnego,
- tereny lasów i zadrzewień,
- tereny upraw rolnych, użytków zielonych i gruntów nie użytkowanych,
- tereny związane z eksploatacją górnictw i złóż kopalin.

Na podstawie gminnych dokumentów planistycznych opracowano wytyczne zagospodarowania przestrzennego dla wymienionych powyżej kategorii. Należy jednak zaznaczyć, że wskazane kierunki mogą być realizowane na całym obszarze gminy, a zaproponowane wytyczne stanowią odpowiedź na szczególne uwarunkowania wskazanych stref. Ustalenia dla poszczególnych form zagospodarowania terenu we wszystkich kategoriach znajdują się w zmianie studium uwarunkowań i kierunków zagospodarowania przestrzennego Gminy Świeciechowa sporządzonej na podstawie Uchwały Nr Iv/494/2023 Rady Gminy Świeciechowa z dnia 27 lutego 2023 r. w sprawie przystąpienia do sporządzenia zmiany Studium uwarunkowań i kierunków zagospodarowania przestrzennego Gminy Świeciechowa uchwalonej Uchwałą LXXI/617/2024 z dnia 26 marca 2024,

Istotnym jest, że terenami, które są wyłączone spod zabudowy są:

- tereny narażone na niebezpieczeństwo powodzi,
- tereny położone w strefie negatywnego oddziaływania drogi krajowej DK12 i drogi ekspresowej S-5 dla obiektów nie przeznaczonych na pobyt ludzi,
- tereny położone na obszarach występowania stanowisk archeologicznych wpisanych do rejestru zabytków,
- tereny usytuowane w sąsiedztwie zabytków, a także w ich otoczeniu ze szczególnym uwzględnieniem obiektów wpisanych do rejestru zabytków oraz ich wzajemnego powiązania przestrzenno-kompozycyjnego,
- tereny w pasie o szerokości 3.0 m ÷ 5,0 m od cieków naturalnych istotnych dla regulacji stosunków wodnych na potrzeby rolnictwa: Kopanica, Rów

Święciechowski, Rów Strzyżewicki, Rów nr 1, Rów nr 2, Rów nr 3, Rów ciekowy, Rów Krzycki,

- na terenach stref kontrolowanych istniejących i projektowanych gazociągów nie należy wznosić budynków, urządzać stałych składów i magazynów, oraz podejmować żadnej działalności mogącej zagrozić trwałości gazociągu podczas jego eksploatacji,
- na terenach stref ochronnych o promieniu 5 m wokół zlikwidowanych odwiertów, (Święciechowa 1 i Święciechowa 2), zabrania się wznoszenia jakichkolwiek obiektów.

Kształtowanie polityki przestrzennej opiera się również na rekomendacjach zawartych w Planie Zagospodarowania Przestrzennego Województwa Wielkopolskiego „Wielkopolska 2020+”. Gmina Święciechowa została ujęta w Planie zagospodarowania przestrzennego województwa wielkopolskiego, przyjętego uchwałą nr V/70/19 Sejmiku Województwa Wielkopolskiego z dnia 25 marca 2019 r. Zgodnie z zapisami planu Gmina znajduje się w Miejskim Obszarze Funkcjonalnym Ośrodka Subregionalnego – Leszna. Kluczowym celem rozwoju przestrzennego miejskiego obszaru funkcjonalnego ośrodka subregionalnego miasta Leszna będzie zwiększenie dostępności do stolicy regionu oraz poprawa wewnętrznych powiązań społeczno-gospodarczych, komunikacyjnych i infrastrukturalnych, a także wspieranie procesów rozwojowych dla osiągnięcia wysokiego poziomu konkurencyjności.

Dla realizacji celu kluczowego zdefiniowano następujące cele polityki przestrzennej:

- Cel 1. Kształtowanie ładu przestrzennego
- Cel 2. Poprawa obsługi komunikacyjnej
- Cel 3. Przeciwdziałanie zagrożeniom środowiska
- Cel 4. Ochrona i efektywne wykorzystanie potencjału kulturowego
- Cel 5. Wykorzystanie i wzmacnianie potencjału społeczno-gospodarczego
- Cel 6. Rozwój systemów infrastruktury technicznej.

Dla realizacji celów polityki przestrzennej w zakresie rozwoju miejskiego obszaru funkcjonalnego ośrodka subregionalnego Leszna określa się następujące zasady zagospodarowania:

1. W zakresie kształtowania ładu przestrzennego:
 - 1.1. Regulowanie procesów urbanizacyjnych;
 - 1.2. Ochrona przestrzeni rolniczej i leśnej;
 - 1.3. Rewitalizacja obszarów zdegradowanych;
2. W zakresie poprawy obsługi komunikacyjnej:
 - 2.1. Rozwój i modernizacja sieci drogowej;
 - 2.2. Wzrost wykorzystania sieci kolejowej;
 - 2.3. Integracja transportu zbiorowego i rozwój transportu lotniczego;
3. W zakresie przeciwdziałania zagrożeniom środowiska:
 - 3.1. Poprawa jakości powietrza atmosferycznego;
 - 3.2. Poprawa jakości klimatu akustycznego;
 - 3.3. Zapobieganie degradacji powierzchni ziemi;

- 3.4. Ochrona i poprawa jakości wód powierzchniowych i podziemnych;
- 3.5. Poprawa bezpieczeństwa powodziowego;
- 3.6. Ograniczanie negatywnego wpływu rolnictwa na środowisko
4. W zakresie ochrony i efektywnego wykorzystania potencjału kulturowego:
 - 4.1. Zachowanie dziedzictwa i krajobrazu kulturowego;
 - 4.2. Efektywne wykorzystanie dziedzictwa kulturowego;
5. W zakresie wykorzystania i wzmacniania potencjału społeczno-gospodarczego:
 - 5.1. Wzmacnianie istniejących i rozwój nowych funkcji;
 - 5.2. Specjalizacja działalności rolniczej;
6. W zakresie rozwoju systemów infrastruktury technicznej:
 - 6.1. Poprawa dostępności sieci infrastruktury technicznej;
 - 6.2. Rozbudowa i modernizacja sieci elektroenergetycznej.

Zgodnie z Planem zagospodarowania przestrzennego województwa wielkopolskiego Gmina należy także do:

- obszarów wiejskich uczestniczących w procesach rozwojowych,
- obszarów ochrony gleb dla celów produkcji rolnej,
- obszarów narażonych na niebezpieczeństwo powodzi w skali dorzeczy,
- obszarów ochrony krajobrazów kulturowych,
- obszarów o najniższej dostępności transportowej do ośrodków wojewódzkich.

Kształtowanie polityki przestrzennej Gminy powinno odbywać się w oparciu o zasady zagospodarowania ujęte w Planie zagospodarowania przestrzennego województwa, jak i poniższe wytyczne:

- tworzenia warunków zmierzających do poprawy jakości życia wszystkich mieszkańców Gminy;
- harmonijnego i skoordynowanego rozwoju struktur osadniczych przy uwzględnieniu cech i walorów środowiska przyrodniczego i kulturowego oraz tradycji regionu;
- stałego dążenia do kształtowania i poprawy ładu przestrzennego stanowiącego wartość ogólnospołeczną;
- ochrony tradycji i kultury regionu;
- ochrony środowiska przyrodniczego i kulturowego, przy założeniu racjonalnego ich wykorzystania dla potrzeb lokalnych i ponadlokalnych skorelowanego z procesem rozwoju społeczno-gospodarczego;
- bezpieczeństwa publicznego, ochrony zdrowia i życia ludzi, ochrony mienia;
- rozwoju i modernizacji infrastruktury technicznej przy uwzględnieniu integralności wewnętrznej Gminy oraz powiązań ponadlokalnych, służących wzmocnieniu konkurencyjności i spójności regionu.

Analiza powyższych dokumentów, a także diagnoza sytuacji społecznej, gospodarczej i przestrzennej oraz cele i kierunki działań przedstawione w niniejszej Strategii, pozwoliły na określenie ustaleń i rekomendacji w zakresie kształtowania i

prowadzenia polityki przestrzennej w Gminie Świeciechowa, które przedstawiono poniżej.

Zasady ochrony środowiska i jego zasobów, w tym ochrony powietrza, przyrody i krajobrazu

- zachowanie terenów o dużych wartościach przyrodniczych i krajobrazowych,
- ochrona terenów objętych ochroną prawną oraz innych obszarów cennych przyrodniczo, w tym terenów otwartych,
- zachowanie i przywracanie układu lokalnych korytarzy ekologicznych oraz ochrona przed ich defragmentacją,
- wbudowanie terenów rolnych i leśnych w obrębie korytarzy ekologicznych w ogólnodostępny system terenów otwartych i zieleni publicznej, powiązanie ich zielonymi ciągami pieszymi i rowerowymi łączącymi poszczególne miejscowości Gminy,
- utrzymanie różnorodności biologicznej,
- przeciwdziałanie rozlewaniu się zabudowy,
- wsparcie rozwoju błękitno-zielonej infrastruktury, w szczególności poprzez ustalanie racjonalnych wskaźników w zakresie powierzchni biologicznie czynnej w dokumentach planistycznych, zapewnienie i egzekwowanie odpowiedniej retencji oraz wykorzystanie istniejącej przestrzeni i obiektów do jej rozwoju,
- tworzenie nowych oraz powiększenie już istniejących obszarów zielonych blisko obszarów mieszkaniowych (parki i skwery „kieszonkowe”),
- dążenie do realizacji zieleni izolacyjnej wzdłuż ciągów komunikacyjnych oraz istniejących i projektowanych zespołów zabudowy,
- ochrona cieków wodnych, m.in. poprzez zakaz lub ograniczenie zabudowy w pobliżu zbiorników i cieków wodnych z uwzględnieniem przepisów dotyczących zagospodarowania obszarów szczególnego zagrożenia powodzią,
- ochrona wód powierzchniowych przed zanieczyszczeniami pochodzenia komunikacyjnego i bytowego poprzez kontrole stanu technicznego instalacji kanalizacji sanitarnej i burzowej, konserwację urządzeń do separacji substancji ropopochodnych i osadników piaskowych, itp.
- wykorzystanie głównych zbiorników wodnych do funkcji związanych z turystyką, rekreacją oraz sportem, z zachowaniem poszanowania środowiska przyrodniczego,
- wykorzystanie obszarów zielonych do celów turystycznych i rekreacyjnych poprzez budowę ścieżek rowerowych i szlaków turystycznych, budowę i utrzymanie infrastruktury rekreacyjnej,
- ochrona terenów rekreacyjnych i wypoczynku, lasów i terenów zielonych przed zabudową związaną z uciążliwą działalnością gospodarczą (zakłady przemysłowe, magazynowe i usługowe),
- nadanie funkcji edukacyjnej nowym i istniejącym obszarom zielonym oraz elementom zielono-błękitnej infrastruktury,
- ochrona powietrza i zapobieganie przekraczaniu poziomów dopuszczalnych stężeń substancji szkodliwych w powietrzu poprzez działania

- termomodernizacyjne, wprowadzanie do celów grzewczych urządzeń o wysokiej sprawności energetycznej, rozwój zielonej energii i ograniczanie niskiej emisji wynikającej z ruchu samochodowego,
- rozwój gospodarki o obiegu zamkniętym.

Zasady ochrony dziedzictwa kulturowego i zabytków oraz dóbr kultury współczesnej

- kształtowanie struktury przestrzennej uwypuklające i wzmacniające znaczenie istniejących obiektów o ważnych funkcjach lokalnych i ponadlokalnych,
- ochrona elementów dziedzictwa kulturowego, w szczególności wartościowych układów urbanistycznych i ruralistycznych, historycznych zespołów pałacowo-parkowych, zadrzewień przydrożnych i śródpolnych oraz obiektów zabytkowych,
- ochrona różnorodności i wielokulturowości dziedzictwa kulturowego regionu i dóbr kultury współczesnej,
- przystosowanie zachowanych założeń i obiektów, które utraciły swoje pierwotne funkcje, do nowych, współczesnych potrzeb, z uwzględnieniem wymogów w zakresie ich dostępności dla osób ze specjalnymi potrzebami oraz – w miarę możliwości – wykorzystujących rozwiązania w zakresie efektywności energetycznej oraz rozwiązania w zakresie adaptacji do zmian klimatu (zatrzymanie wód opadowych, przepuszczalność terenu, ogrody deszczowe i inne),
- restauracja i modernizacja techniczna obiektów zabytkowych zgodnie z wytycznymi konserwatora zabytków z dostosowaniem współczesnej funkcji do wartości zabytkowej obiektów, służącej jednocześnie rozwojowi gospodarczemu i włączeniu społecznemu,
- podporządkowanie nowej zabudowy historycznej kompozycji przestrzennej,
- zachowanie zespołu pałacowo-parkowego, ochrona jego indywidualnych cech historycznych oraz utrzymanie funkcji kulturowej i przyrodniczej jako dominujących,
- podnoszenie walorów użytkowych oraz komercjalizacja funkcji turystycznej, z wykorzystaniem zasobu historycznego jako istotnego komponentu,
- ochrona gminnych tradycji związanych z jej rolniczą funkcją.

Kierunki zmian w strukturze zagospodarowania terenów, w tym określenia szczególnych potrzeb w zakresie nowej zabudowy mieszkaniowej

- utrzymanie i kontynuacja istniejącej struktury przestrzennej i form zabudowy, z możliwością jej uzupełnienia,
- kształtowanie czytelnej, zwartej struktury przestrzennej i dopełnianie układów urbanistycznych,
- utrzymanie dominującej formy zabudowy mieszkaniowej jednorodzinnej realizowanej indywidualnie i w zorganizowanych zespołach mieszkaniowych, ze szczególnym uwzględnieniem kontroli nad charakterem

zabudowy, jej intensywnością oraz rozdrobnieniem podziałów ewidencyjnych,

- wyznaczanie zróżnicowanych standardów zabudowy dla terenów zabudowy mieszkaniowej jednorodzinnej w dostosowaniu do charakteru miejsca – z uwzględnieniem potrzeby zapewnienia dostępności do usług społecznych (przedszkola, szkoły, place zabaw, zieleń publiczna, usługi sportu, rekreacji i turystyki),
- kształtowanie nowych obszarów zabudowy mieszkaniowej w oparciu o układ komunikacyjny o parametrach dostosowanych do intensywności zabudowy i zapewniający przepustowość w skali lokalnej i ponadlokalnej,
- zachowanie, ochrona przed zainwestowaniem i wykorzystanie zasobów w postaci gleb wysokiej jakości i przydatności rolniczej,
- utrzymanie zwartych kompleksów użytków rolnych i zielonych z zadrzewieniami śródpolnymi oraz otuliną biologiczną cieków wodnych,
- ograniczenie negatywnego wpływu terenów aktywności gospodarczej na sąsiadującą zabudowę mieszkaniową, środowisko i krajobraz (np. strefowanie zabudowy, tworzenie pasów zieleni izolacyjnej i granic przestrzennych),
- ograniczenie negatywnego wpływu kluczowych inwestycji celu publicznego na zabudowę mieszkaniową, środowisko i krajobraz,
- uwzględnienie planowanych inwestycji ponadlokalnych (regionalnych, krajowych) w polityce przestrzennej Gminy,
- stosowanie rozwiązań eliminujących lub ograniczających oddziaływanie planowanych inwestycji poza granice przekształcanego lub zagospodarowywanego terenu,
- zachowanie i wzmacnianie funkcji usługowych w Świeciechowie z jednoczesnym ukształtowaniem dodatkowych centrów służących obsłudze poszczególnych wsi a także przy głównych trasach komunikacyjnych,
- przeciwdziałanie konfliktom przestrzennym poprzez zachowanie równowagi pomiędzy dostępnością usług, lokalizacji terenów działalności gospodarczej i terenów produkcyjnych a uciążliwością ich oddziaływania na tereny sąsiednie,
- nawiązanie gabarytami, powierzchnią zabudowy i stylem architektonicznym nowych i przebudowywanych obiektów do istniejącej zabudowy występującej na danym obszarze, w szczególności w obszarze zabytkowej zabudowy,
- planowanie zabudowy wielorodzinnej w sposób ekstensywny, z zachowaniem dużej przestrzeni dla zieleni, retencji wodnej oraz miejsc postojowych dla pojazdów i zaplecza społecznego,
- podnoszenie dostępności terenów i obiektów usługowych dla osób ze szczególnymi potrzebami,
- wsparcie dla rozwoju odnawialnych źródeł energii,
- przyjęcie rozwiązań wynikających z przepisów prawa wodnego oraz ograniczenie rozwoju nowej zabudowy na terenach zagrożonych ryzykiem powodziowym.

Zasady lokalizacji obiektów handlu wielkopowierzchniowego w rozumieniu ustawy z dnia 27 marca 2003 r. o planowaniu i zagospodarowaniu przestrzennym

Zgodnie z ustawą z dnia 27 marca 2003 r. o planowaniu i zagospodarowaniu przestrzennym, pod pojęciem handlu wielkopowierzchniowego rozumie się handel realizowany w obiekcie handlowym o powierzchni sprzedaży powyżej 2000 m². Jego lokalizacja jest regulowana w planie ogólnym poprzez wskazanie strefy handlu wielkopowierzchniowego oraz konieczność sporządzenia miejscowego planu zagospodarowania przestrzennego w przypadku potrzeby realizacji tego obiektu. Plan miejscowy sporządza się wtedy dla terenu położonego na obszarze obejmującym co najmniej obszar, na którym powinny nastąpić zmiany w strukturze funkcjonalno-przestrzennej w wyniku realizacji tego obiektu.

Na obszarze Gminy Świeciechowa dopuszcza się lokalizację obiektów handlu wielkopowierzchniowego w rozumieniu ustawy z dnia 27 marca 2003 r. o planowaniu i zagospodarowaniu przestrzennym. Jako zasady ich lokalizacji przyjmuje się w szczególności:

- wskazanie lokalizacji obiektów handlu wielkopowierzchniowego uwzględniającej zapewnienie przepustowości układu komunikacyjnego i wydolności systemów infrastruktury technicznej,
- przyjęcie dopuszczalnych wskaźników zabudowy i zagospodarowania terenu z uwzględnieniem ładu przestrzennego,
- wprowadzenie nakazu utworzenia zieleni izolującej strefę handlu wielkopowierzchniowego od strefy mieszkalnej,
- przeprowadzenie oceny wpływu inwestycji na środowisko oraz krajobraz.

Zasady lokalizacji kluczowych inwestycji celu publicznego

Zgodnie z ustawą z dnia 27 marca 2003 r. o planowaniu i zagospodarowaniu przestrzennym, pod pojęciem inwestycji celu publicznego należy rozumieć działania o znaczeniu lokalnym (gminnym) i ponadlokalnym (powiatowym, wojewódzkim i krajowym), a także krajowym (obejmującym również inwestycje międzynarodowe i ponadregionalne), oraz metropolitalnym (obejmującym obszar metropolitalny) bez względu na status podmiotu podejmującego te działania oraz źródła ich finansowania, stanowiące realizację celów, o których mowa w art. 6 ustawy z dnia 21 sierpnia 1997 r. o gospodarce nieruchomościami, m.in.:

- wydzielanie gruntów pod drogi publiczne, drogi rowerowe i drogi wodne, budowa, utrzymywanie oraz wykonywanie robót budowlanych tych dróg, obiektów i urządzeń transportu publicznego, a także łączności publicznej i sygnalizacji,
- budowa i utrzymywanie publicznych urządzeń służących do zaopatrzenia ludności w wodę, gromadzenia, przesyłania, oczyszczania i odprowadzania ścieków oraz odzysku i unieszkodliwiania odpadów, w tym ich składowania lub ich wykorzystania w instalacji odnawialnego źródła energii wytwarzającej biogaz w rozumieniu art. 2 pkt 1 ustawy z dnia 20 lutego 2015 r. o odnawialnych źródłach energii,
- budowa oraz utrzymywanie obiektów i urządzeń służących ochronie środowiska, zbiorników i innych urządzeń wodnych służących zaopatrzeniu w wodę, regulacji przepływów i ochronie przed powodzią, a także regulacja i

utrzymywanie wód oraz urządzeń melioracji wodnych, będących własnością Skarbu Państwa lub jednostek samorządu terytorialnego,

- budowa, utrzymywanie obiektów oraz urządzeń niezbędnych na potrzeby obronności państwa, a także ustanowienie strefy ochronnej terenu zamkniętego, w tym wynikające z umów lub porozumień międzynarodowych, a także na potrzeby ochrony granicy państwowej lub zapewnienia bezpieczeństwa publicznego, w tym budowa i utrzymywanie aresztów śledczych, zakładów karnych oraz zakładów dla nieletnich,
- poszukiwanie, rozpoznawanie, wydobywanie złóż kopalin objętych własnością górnictw,
- zakładanie i utrzymywanie cmentarzy,
- ustanawianie i ochrona miejsc pamięci narodowej,
- ochrona zagrożonych wyginięciem gatunków roślin i zwierząt lub siedlisk przyrody,
- wydzielanie gruntów pod publicznie dostępne przestrzenie i obiekty: ciągi piesze, place, parki, promenady lub bulwary, a także ich urządzenie, w tym budowa lub przebudowa.

W przypadku lokalizacji kluczowych inwestycji celu publicznego na terenie Gminy przyjmuje się w szczególności:

- ograniczenie negatywnego wpływu kluczowych inwestycji celu publicznego na zabudowę mieszkaniową, środowisko i krajobraz,
- lokalizowanie kluczowych inwestycji celu publicznego poza obszarami chronionymi, glebami wysokiej przydatności rolniczej i terenami leśnymi,
- uwzględnienie planowanych inwestycji ponadlokalnych (regionalnych, krajowych) w polityce przestrzennej Gminy,
- stosowanie rozwiązań eliminujących lub ograniczających oddziaływanie planowanych inwestycji poza granice przekształcanego lub zagospodarowywanego terenu,
- wykorzystanie istniejącej infrastruktury do realizacji inwestycji celu publicznego.

Kierunki rozwoju systemów komunikacji, infrastruktury technicznej i społecznej

W zakresie transportu i komunikacji:

- zapewnienie dobrej dostępności komunikacyjnej poprzez rozwój układu drogowego, komunikacji zbiorowej, infrastruktury pieszo-rowerowej, węzłów komunikacyjnych,
- dążenie do ograniczenia ruchu indywidualnych pojazdów samochodowych, szczególnie na obszarach o dużych walorach przyrodniczych i dużej wrażliwości środowiska na czynniki antropopresyjne,
- wyznaczanie w dokumentach planistycznych dróg o szerokości zapewniającej możliwość wykonania wszystkich niezbędnych do prawidłowego wykorzystania drogi elementów, jak chodniki, parkingi, ciągi rowerowe oraz umożliwiającej położenie wszystkich potrzebnych elementów infrastruktury sieciowej,

- wprowadzanie rozwiązań drogowych w obszarach zabudowy minimalizujących geometrię dróg i skrzyżowań, pozostawiając jednocześnie wystarczającą, wygodną przestrzeń dla pieszych, ruchu rowerowego, transportu publicznego, jak również dla osób z niepełnosprawnościami i starszych,
- wspieranie zeroemisyjnych form indywidualnej mobilności, m.in. poprzez budowę i rozbudowę dróg rowerowych (w tym kontrapasów) oraz dróg dla pieszych i rowerów, wraz z infrastrukturą towarzyszącą, kontraruchów oraz pasów ruchu dla rowerów,
- budowa ścieżek rowerowych poprawiających dostępność i obsługę komunikacyjną sołectw poprzez stworzenie ciągłego systemu komunikacji rowerowej,
- wspieranie rozwoju wielogłęziowego powiązania podsystemów transportu publicznego oraz indywidualnego m.in. centrów przesiadkowych, dworców, systemu parkingów P&R, B&R wraz z układem komunikacji kołowej i pieszo-rowerowej oraz rozbudową niezbędnej infrastruktury.

W zakresie infrastruktury technicznej i społecznej:

- kreowanie połączeń pomiędzy zabudową mieszkaniową a infrastrukturą społeczną oraz dążenie do poprawy dostępności infrastruktury społecznej i technicznej,
- dalszy rozwój systemów infrastruktury technicznej, w tym wodno-kanalizacyjnej, będącej podstawą do lokalizacji zabudowy mieszkaniowej oraz związanej z działalnością gospodarczą,
- wyposażenie terenów w sprawny system odprowadzania i utylizacji ścieków, niezbędny przy wysokim stopniu zwodociągowania,
- utrzymywanie i poprawa jakości usług o charakterze publicznym (szkoła, przedszkole, ośrodki kultury, obiekty sportowe), w tym bazy infrastrukturalnej oraz rozwój systemu opieki nad osobami ze szczególnymi potrzebami,
- kształtowanie centralnych przestrzeni publicznych w poszczególnych wsiach umożliwiających aktywność społeczną, budowę oraz umacnianie więzi społecznych i budowanie lokalnej tożsamości,
- rozwój błękitno-zielonej infrastruktury oraz zapewnienie odpowiedniej retencji (powierzchnia biologicznie czynna, budowa zbiorników na deszczówkę z terenów utwardzonych w celu wtórnego wykorzystania),
- tworzenie warunków dla lokalizacji instalacji urządzeń wykorzystujących odnawialne źródła energii na poziomie aktów planistycznych (plan ogólny, miejscowe plany zagospodarowania przestrzennego).

Zasady lokalizacji urządzeń wytwarzających energię o mocy zainstalowanej przekraczającej 500 kW

Urządzenia wytwarzające energię o mocy zainstalowanej przekraczającej 500 kW powinny być lokalizowane na gruntach klasy IV, V, VI i nie mogą wpływać na poszerzenie obszaru stref ochronnych, które związane są z ograniczeniami w zabudowie, zagospodarowaniu oraz użytkowaniu terenu poza granicami wyznaczonego obszaru. W przypadku lokalizacji takich urządzeń wyznacza się następujące zasady:

- stosowanie rozwiązań eliminujących lub ograniczających oddziaływanie planowanych inwestycji poza granice przekształcanego lub zagospodarowywanego terenu,
- lokalizowanie ośrodków produkcyjnych i infrastruktury technicznej (w tym odnawialnych źródeł energii) na terenach ściśle określonych, z uwzględnieniem istniejących form ochrony przyrody oraz z zachowaniem bezpiecznej strefy ochronnej od zabudowy mieszkaniowej oraz związanej z wielogodzinnym pobytem dzieci i młodzieży,
- dbałość o relacje funkcjonalno-przestrzenne z terenami sąsiednimi,
- podejmowanie działań powstrzymujących znaczne przeobrażenie krajobrazu kulturowego,
- w granicach stref ochronnych dla elektrowni fotowoltaicznych wszelkie przedsięwzięcia nie mogą przekraczać standardów jakości środowiska,
- wyłącza się obszary chronionego krajobrazu z lokalizowania elektrowni wiatrowych o mocy większej niż moc mikroinstalacji w rozumieniu przepisów Ustawy z dnia 20 lutego 2015 r. o odnawialnych źródłach energii.

Zasady lokalizacji przedsięwzięć mogących znacząco oddziaływać na środowisko

Do przedsięwzięć mogących znacząco oddziaływać na środowisko zalicza się te przedsięwzięcia, które zostały określone w Rozporządzeniu Rady Ministrów z dnia 10 września 2019 r. w sprawie przedsięwzięć mogących znacząco oddziaływać na środowisko, w podziale na przedsięwzięcia mogące zawsze znacząco oddziaływać na środowisko oraz te mogące potencjalnie znacząco oddziaływać na środowisko.

W przypadku lokalizacji przedsięwzięć mogących znacząco oddziaływać na środowisko na terenie Gminy należy uwzględnić:

- lokalizację w miejscach, które nie naruszają funkcjonowania korytarzy ekologicznych, obszarów chronionych oraz nie przyczyniają się do niszczenia siedlisk gatunków występujących w Gminie,
- rozmieszczenie form ochrony przyrody, ograniczenia wynikające z uchwał je powołujących, planów ochrony tych obszarów oraz aktów prawa miejscowego,
- realizację działań mających na celu zapobieganie, ograniczanie lub kompensację przyrodniczą możliwych negatywnych oddziaływań na środowisko
- przeprowadzenie indywidualnej procedury badania wpływu przedsięwzięcia na środowisko w ramach oceny oddziaływania na

środowisko na podstawie ustawy z dnia 3 października 2008 r. o udostępnianiu informacji o środowisku i jego ochronie, udziale społeczeństwa w ochronie środowiska oraz o ocenach oddziaływania na środowisko.

Zasady kształtowania rolniczej i leśnej przestrzeni produkcyjnej

- kontynuacja rolniczego sposobu użytkowania terenów, szczególnie w obrębie zwartych kompleksów gleb o wysokiej jakości i przydatności rolniczej,
- przeciwdziałanie rozpraszaniu zabudowy w celu ochrony kompleksów rolnych i leśnych,
- zachowanie korytarzy ekologicznych oraz siedlisk gatunków chronionych i zagrożonych,
- kształtowanie prawidłowych relacji pomiędzy zabudową związaną z produkcją rolną a zabudową mieszkaniową na wsiach,
- utrzymanie zwartych kompleksów użytków rolnych i zielonych z zadrzewieniami śródpolnymi,
- zalesianie gruntów najślabszych, nieużytków i gruntów rolniczo nieprzydatnych,
- prowadzenie racjonalnej gospodarki rolnej, poprzez właściwy dobór upraw dostosowanych do warunków środowiskowych, wykorzystanie potencjału produkcyjnego trwałych użytków zielonych dla produkcji zwierzęcej, racjonalne stosowanie nawożenia i środków ochrony roślin,
- zwiększanie opłacalności produkcji rolnej, poprzez polepszanie struktury gospodarstw rolnych, wprowadzanie nowych technologii i innowacji, inwestycje we wzrost produktywności, rozwijanie współpracy rolników między sobą i branżą przetwórstwa, rozwój rynków lokalnych i targowisk,
- dopuszcza się przekształcenie profilu istniejących gospodarstw rolnych na agroturystyczny, zgodnie ze wskazanymi kierunkami rozwojowymi sektora turystyki w Gminie.

Zasady kształtowania zagospodarowania przestrzennego na obszarach zdegradowanych i obszarach rewitalizacji oraz obszarach wymagających przekształceń, rehabilitacji, rekultywacji lub remediacji

Obszar zdegradowany i obszar rewitalizacji w Gminie Świeciechowa wyznaczony został na podstawie uchwały nr LVI/501/2023 Rady Gminy Świeciechowa z dnia 23 marca 2023 r. w sprawie wyznaczenia obszaru zdegradowanego i obszaru rewitalizacji.

Główne zasady kształtowania zagospodarowania przestrzennego na wskazanych terenach powinny uwzględniać:

W zakresie obszarów zdegradowanych i obszarów rewitalizacji:

- określenie rozwiązań planistycznych zgodnie z założeniami gminnego programu rewitalizacji,

- utrzymanie i kontynuację istniejącej struktury przestrzennej i form zabudowy z możliwością jej uzupełnienia,
- przywrócenie estetyki i funkcjonalności obszarów zdegradowanych,
- utworzenie wielofunkcyjnych przestrzeni publicznych,
- zwiększenie dostępności do terenów zieleni oraz terenów rekreacyjnych,
- współpracę z instytucjami naukowymi i ekspertami w celu opracowania innowacyjnych rozwiązań technicznych i projektowych dla obszarów zdegradowanych.

W zakresie obszarów wymagających rekultywacji:

- uwzględnienie wymogów wynikających z zasad zagospodarowania terenu w planie rekultywacji,
- wprowadzenie odpowiednich zapisów w miejscowych planach zagospodarowania przestrzennego.

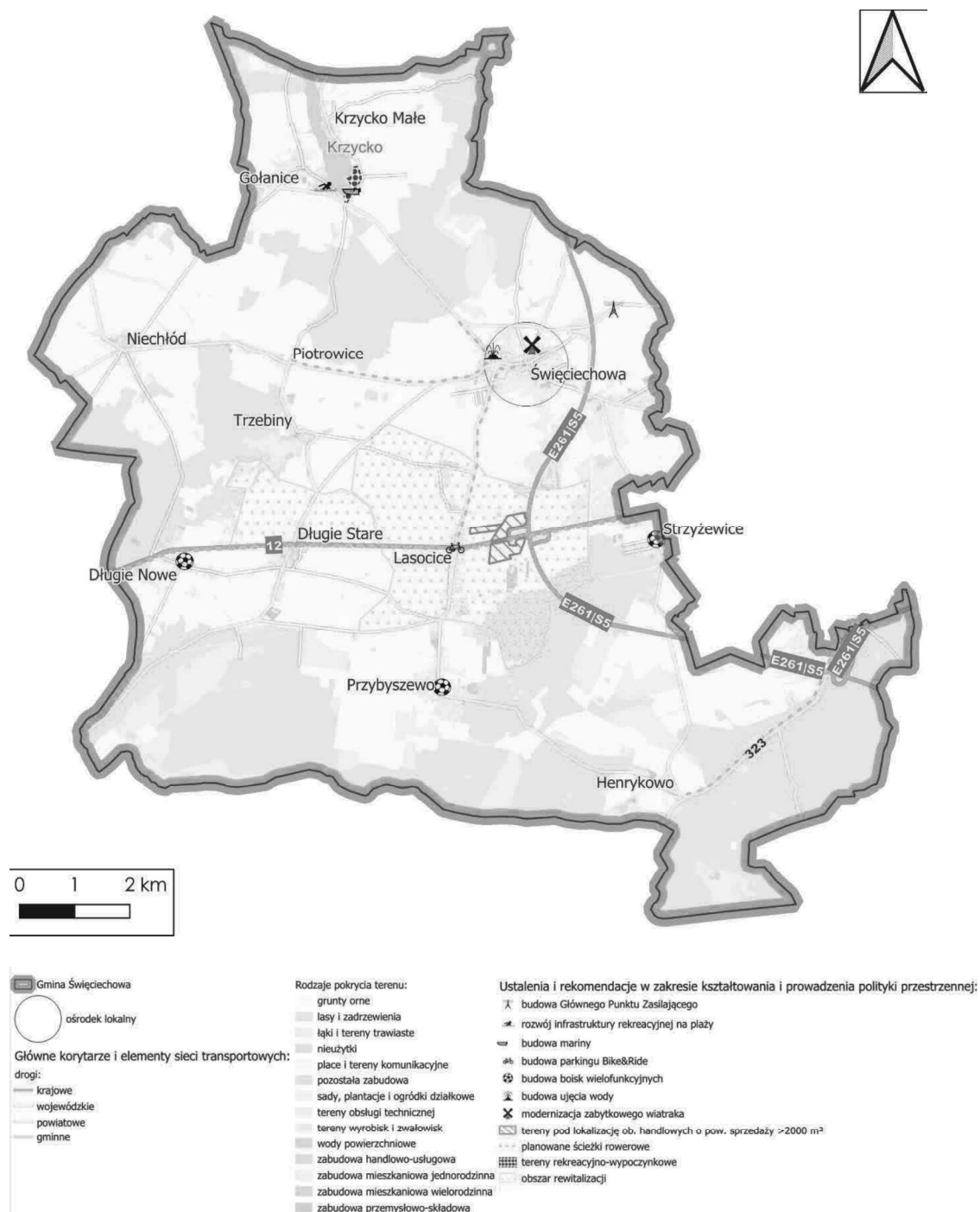
W związku z eksploatacją kruszywa naturalnego powstają wyrobiska poeksploatacyjne, które wymagają rekultywacji. Po wyeksploatowaniu złoża i likwidacji zakładu górniczego przedsiębiorca zobowiązany jest do rekultywacji gruntów po działalności górniczej.

Na terenie Gminy nie występują obszary wymagające przekształceń, rehabilitacji i remediacji.

Ponadto należy uwzględnić następujące działania związane z przeciwdziałaniem skutkom suszy mające na celu zwiększenie retencji wodnej na terenach:

- **zurbanizowanych**, poprzez tworzenie stref buforowych wzdłuż cieków, ochronę i odtwarzanie oczek wodnych, małych urządzeń piętrzących (zastawki, małe progi, przetamowania), retencionowanie wody w już istniejących zbiornikach i rowach oraz zachęcanie do wykonywania nowych zbiorników wodnych. Wdrożenie tych działań możliwe jest przez wprowadzanie odpowiednich zapisów w dokumentach planistycznych.
- **rolnych**, poprzez tworzenie zadrzewień śródpolnych, pasów buforowych, zachowanie oraz wykorzystanie morfologii terenów rolniczych dla odtworzenia śródpolnych oczek wodnych, mokradł, bagien, torfowisk, stref przybrzeżnych rzek oraz zbiorników wodnych, utrzymywanie lub odtwarzanie zadarnionych skarp, stoków o znacznym nachyleniu (zadarnionych stref buforowych) w celu ochrony przed erozją, spowolnienia lub rozproszenia spływu wód powierzchniowych oraz wzmacniania retencji wodnej gleb, zrównoważone nawożenie - prawidłowe gospodarowanie nawozami naturalnymi bezpośrednio wpływa na poprawę dostępności wody, wzbogacanie gleby w próchnicę - najbardziej istotną cechą gleb z wysoką zawartością próchnicy jest ich znaczący wpływ na zwiększenie odporności na stres suszy rolniczej roślin bytujących na takim stanowisku, zwiększenie udziału Trwałych Użytków Zielonych (TUZ) w ogólnym areale terenów rolniczych.

Główne ustalenia i rekomendacje wraz z najważniejszymi planowanymi inwestycjami w Gminie Święciechowa zostały przedstawione w sposób graficzny na rycinie poniżej.



Ryc. 4 Ustalenia i rekomendacje w zakresie prowadzenia polityki przestrzennej w Gminie Święciechowa

Źródło: opracowanie własne

5. Spójność kierunków rozwoju Gminy z kierunkami wynikającymi ze strategii rozwoju województwa. Obszary strategicznej interwencji określone w strategii rozwoju województwa wraz z zakresem planowanych działań.

Cele strategiczne oraz cele operacyjne ujęte w niniejszej Strategii odnoszą się do zidentyfikowanych problemów, a także potencjału mieszkańców na obszarze Gminy Święciechowa, są również spójne z dokumentami strategicznymi wyższego rzędu o randze krajowej i wojewódzkiej. W związku z powyższym, komplementarność celów wyznaczonych w strategii z innymi działaniami oraz priorytetami wpływa na skuteczność i efektywność wdrażania dokumentu.

Strategia rozwoju województwa wielkopolskiego do 2030 roku jest elementem systemu programowania przygotowywanego na różnych poziomach. Jej treść uwzględnia ustalenia dokumentów wyższego rzędu, w szczególności zapisy projektów dokumentów wspólnotowych dotyczących polityki spójności po 2020 roku, strategii krajowych, takich jak: Strategia na rzecz Odpowiedzialnego Rozwoju do roku 2020 (z perspektywą do 2030 r.), Krajowa Strategia Rozwoju Regionalnego 2030 oraz Koncepcja Przestrzennego Zagospodarowania Kraju 2030.

W Strategii rozwoju województwa wielkopolskiego do 2030 roku wyznaczono następujące cele strategiczne:

1. **Wzrost gospodarczy Wielkopolski bazujący na wiedzy swoich mieszkańców,**
2. **Rozwój społeczny Wielkopolski oparty na zasobach materialnych i niematerialnych regionu,**
3. **Rozwój infrastruktury z poszanowaniem środowiska przyrodniczego Wielkopolski,**
4. **Wzrost skuteczności wielkopolskich instytucji i sprawności zarządzania regionem.**

Poniższa tabela przedstawia spójność celów strategicznych i operacyjnych zawierających się w Strategii rozwoju Gminy Święciechowa na lata 2025-2030 ze Strategią rozwoju województwa wielkopolskiego do 2030 roku.

Tab. 3. Spójność kierunków Strategii Rozwoju Gminy Święciechowa na lata 2025-2030 ze Strategią Rozwoju Województwa Wielkopolskiego do 2030 roku

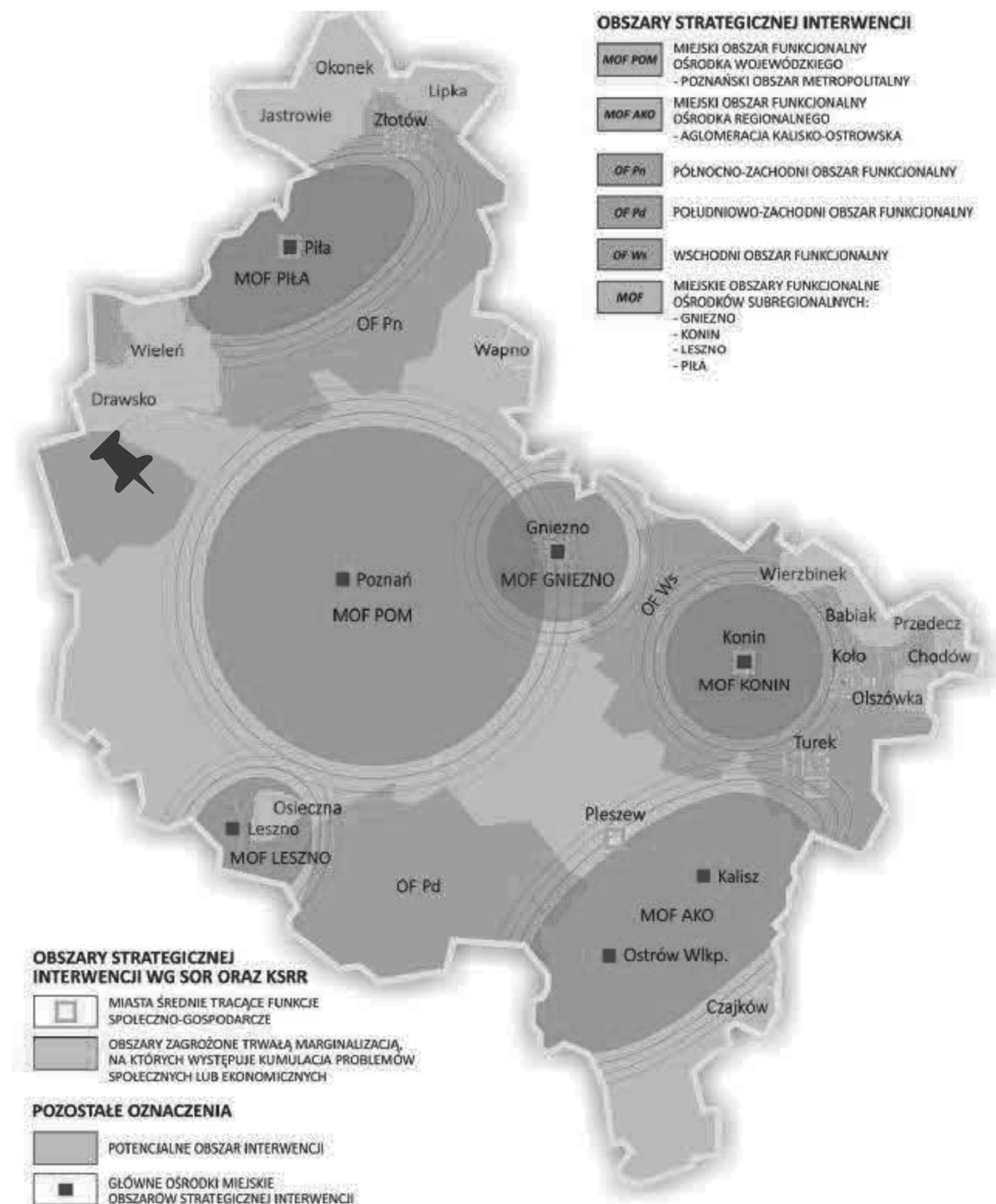
CELE	
Strategia rozwoju województwa wielkopolskiego do 2030 roku	Strategia Rozwoju Gminy Święciechowa na lata 2025-2030
1. Wzrost gospodarczy Wielkopolski bazujący na wiedzy swoich mieszkańców 1.1. Zwiększenie innowacyjności i konkurencyjności gospodarki regionu 1.2. Wzrost aktywności zawodowej i utrzymanie wysokiej jakości zatrudnienia	CEL STRATEGICZNY I: Rozbudowana infrastruktura i atrakcyjna przestrzeń w Gminie Święciechowa 1.3. Atrakcyjna, dostępna i bezpieczna Gmina Święciechowa CEL STRATEGICZNY II: Przedsiębiorcza i atrakcyjna turystycznie Gmina Święciechowa

<p>1.3. Wzrost i poprawa wykorzystania kapitału ludzkiego na rynku pracy</p>	<p>2.1. Przyjazne warunki do rozwoju przedsiębiorczości</p> <p>CEL STRATEGICZNY III: Wysoka jakość życia mieszkańców Gminy Świąciechowa</p> <p>3.1. Równy dostęp do edukacji i usług opiekuńczych dla dzieci i młodzieży</p>
<p>2. Rozwój społeczny Wielkopolski oparty na zasobach materialnych i niematerialnych regionu</p> <p>2.1. Rozwój Wielkopolski świadomy demograficznie</p> <p>2.2. Przeciwdziałanie marginalizacji i wykluczeniom</p> <p>2.3. Rozwój kapitału społecznego i kulturowego regionu</p>	<p>CEL STRATEGICZNY I: Rozbudowana infrastruktura i atrakcyjna przestrzeń w Gminie Świąciechowa</p> <p>1.3. Atrakcyjna, dostępna i bezpieczna Gmina Świąciechowa</p> <p>CEL STRATEGICZNY II: Przedsiębiorcza i atrakcyjna turystycznie Gmina Świąciechowa</p> <p>Cel operacyjny 2.2. Atrakcyjna oferta turystyczna</p> <p>2.3. Pozytywny wizerunek Gminy oraz wzmacnianie tożsamości lokalnej</p> <p>CEL STRATEGICZNY III: Wysoka jakość życia mieszkańców Gminy Świąciechowa</p> <p>3.1. Równy dostęp do edukacji i usług opiekuńczych dla dzieci i młodzieży</p> <p>3.2. Wysoka jakość funkcjonowania usług zdrowotnych oraz społecznych</p> <p>3.3. Rozwinięta oferta kulturalno-sportowa aktywizująca mieszkańców</p>
<p>3. Rozwój infrastruktury z poszanowaniem środowiska przyrodniczego Wielkopolski</p> <p>3.1. Poprawa dostępności i spójności komunikacyjnej województwa</p> <p>3.2. Poprawa stanu oraz ochrona środowiska przyrodniczego Wielkopolski</p> <p>3.3. Zwiększenie bezpieczeństwa i efektywności energetycznej</p>	<p>CEL STRATEGICZNY I: Rozbudowana infrastruktura i atrakcyjna przestrzeń w Gminie Świąciechowa</p> <p>1.1. Spójna i funkcjonalna infrastruktura</p> <p>1.2. Adaptacja do zmian klimatu</p>
<p>4. Wzrost skuteczności wielkopolskich instytucji i sprawności zarządzania regionem</p> <p>4.1. Rozwój zdolności zarządczych i świadczenia usług</p> <p>4.2. Wzmocnienie mechanizmów koordynacji i rozwoju</p>	<p>CEL STRATEGICZNY I: Rozbudowana infrastruktura i atrakcyjna przestrzeń w Gminie Świąciechowa</p> <p>1.1. Spójna i funkcjonalna infrastruktura</p> <p>1.2. Adaptacja do zmian klimatu</p> <p>1.3. Atrakcyjna, dostępna i bezpieczna Gmina Świąciechowa</p>

Źródło: Strategia rozwoju województwa wielkopolskiego do 2030 roku.

Strategia rozwoju województwa wielkopolskiego wskazuje również obszary strategicznej interwencji (OSI), które są podstawą terytorialnego ukierunkowania celów interwencji. Projektowanie interwencji przebiegać będzie zgodnie z zasadami

wielopoziomowego zarządzania, subsydiarności, partycypacji społecznej, w dialogu z partnerami społeczno-gospodarczymi.



Ryc. 5. Obszary strategicznej interwencji w Wielkopolsce o indykatywnym zasięgu

Źródło: Strategia rozwoju województwa wielkopolskiego do 2030 roku.

Gmina Świąciechowa w Strategii rozwoju województwa wielkopolskiego do 2030 roku została zaliczona do **Leszczyńskiego Obszaru Funkcjonalnego (LOF)**. Miasto Leszno dla całego LOF pełni funkcje administracyjne, usługowe w szczególności w dziedzinie zdrowia, kultury i edukacji. Atutami LOF są umiejscowienie na szlaku międzynarodowych korytarzy transportowych i położenie pomiędzy dwoma ośrodkami metropolitalnymi: Poznaniem i Wrocławiem, niski poziom bezrobocia, duży potencjał rolniczy oraz dobre warunki do rozwoju turystyki z uwagi na walory przyrodniczo-krajobrazowe, dziedzictwo kulturowe i tereny rekreacyjno-wypoczynkowe. Na obszarze LOF identyfikuje się czynniki spowalniające jego dynamiczny rozwój, jak brak ośrodków innowacji i postępu technologicznego, niewystarczające uprzemysłowienie lokalnej gospodarki.

Tab. 4. Spójność kierunków działań dla Leszczyńskiego Obszaru Funkcjonalnego oraz obszarów zagrożonych trwałą marginalizacją

Leszczyński Obszar Funkcjonalny		Strategia Rozwoju Gminy Świąciechowa na lata 2025-2030
Wzrost gospodarczy Wielkopolski bazujący na wiedzy swoich mieszkańców	<ul style="list-style-type: none"> • rozwój lokalnej przedsiębiorczości i wzmocnienie konkurencyjności firm, wsparcie rozwoju IOB • rozwój przemysłu rolno-spożywczego bazującego na potencjale rolniczym LOF; promowanie rozwoju inteligentnych gospodarstw agrarnych • promowanie działalności klastrowych, ze szczególnym uwzględnieniem powiązań już istniejących oraz w sektorze rolniczym • wsparcie rozwoju sektora B+R z wykorzystaniem potencjału szkolnictwa wyższego LOF, wsparcie procesu dyfuzji innowacji gospodarczych i społecznych na obszarze LOF • tworzenie miejsc pracy w wysokotechnologicznym przemyśle dla wykwalifikowanej kadry • podniesienie jakości kształcenia i dopasowanie oferty edukacyjnej do potrzeb rynku pracy, w tym wymagań wysokoenergetycznego przemysłu, wsparcie rozwoju infrastruktury edukacyjnej, rozwoju szkolnictwa wyższego, upowszechnienie kształcenia ustawicznego • wsparcie rzemiosła przez rozwój edukacji, produkcji i usług związanych z tym sektorem, wykorzystanie potencjału Centrum Wsparcia Rzemiosła, Kształcenia Dualnego i Zawodowego w Lesznie i IOB 	<p>CEL STRATEGICZNY II: Przedsiębiorcza i atrakcyjna turystycznie Gmina Świąciechowa</p> <p>2.1. Przyjazne warunki do rozwoju przedsiębiorczości</p>
		<p>CEL STRATEGICZNY III: Wysoka jakość życia mieszkańców Gminy Świąciechowa</p> <p>3.1. Równy dostęp do edukacji i usług opiekuńczych dla dzieci i młodzieży</p>

Rozwój społeczny Wielkopolski oparty na zasobach materialnych i niematerialnych regionu	<ul style="list-style-type: none"> • poprawa dostępu do specjalistycznej opieki medycznej, usług przeciwdziałających negatywnym skutkom procesów demograficznych (m.in. rozwój usług opiekuńczych, w tym opieki nad dziećmi) • rozwój usług zwiększających atrakcyjność osiedleńczą LOF, zwłaszcza wśród ludzi młodych • zagospodarowanie i lepsze wykorzystanie potencjału kulturalnego i walorów turystyczno-rekreacyjnych obszaru, tworzenie warunków sprzyjających integracji społecznej • wzmacnianie społeczności lokalnych i tożsamości lokalnej, m.in. przez wykorzystanie dorobku i doświadczenia funkcjonujących na tym obszarze Lokalnych Grup Działania 	CEL STRATEGICZNY II: Przedsiębiorcza i atrakcyjna turystycznie Gmina Świeciechowa 2.2. Atrakcyjna oferta turystyczna 2.3. Pozytywny wizerunek Gminy oraz wzmacnianie tożsamości lokalnej CEL STRATEGICZNY III: Wysoka jakość życia mieszkańców Gminy Świeciechowa 3.2. Wysoka jakość funkcjonowania usług zdrowotnych oraz społecznych 3.3. Rozwinięta oferta kulturalno-sportowa aktywizująca mieszkańców
Rozwój infrastruktury z poszanowaniem środowiska przyrodniczego Wielkopolski	<ul style="list-style-type: none"> • wzmacnianie wewnętrznej spójności komunikacyjnej LOF przez rozwój lokalnej infrastruktury drogowej, transportu niskoemisyjnego, tworzenie sieci ścieżek rowerowych, rozwój sieci komunikacji autobusowej, integrację systemów transportu zbiorowego i budowę węzłów przesiadkowych • rozbudowa lotniska Leszno-Strzyżewice, w szczególności w kierunku turystyki biznesowej • niwelowanie zagrożeń naturalnych i antropogenicznych, m.in. przez podjęcie działań przeciwdziałających stepowieniu regionu, zapobieganie sptywowi opadowemu z pól rolniczych, ochronę Głównego Zbiornika Wód Podziemnych nr 307, wzrost retencji wody • kształtowanie zielonego pierścienia wokół miasta Leszna; ochrona obszarów zielonych na terenach miejskich • poprawa gospodarki odpadami na terenie miasta Leszna i LOF • realizacja programów na rzecz poprawy jakości powietrza służących ograniczeniu niskiej emisji • wdrażanie innowacyjnych technologii w energetyce, wykorzystanie w energetyce zasobów pochodzenia rolniczego 	CEL STRATEGICZNY I: Rozbudowana infrastruktura i atrakcyjna przestrzeń w Gminie Świeciechowa 1.1. Spójna i funkcjonalna infrastruktura 1.2. Adaptacja do zmian klimatu 1.3. Atrakcyjna, dostępna i bezpieczna Gmina Świeciechowa
Wzrost skuteczności wielkopolskich	<ul style="list-style-type: none"> • rewitalizacja obszarów zdegradowanych, zagospodarowanie ich pod tereny 	CEL STRATEGICZNY I: Rozbudowana infrastruktura i atrakcyjna przestrzeń w Gminie Świeciechowa

instytucji i sprawności zarządzania regionem	inwestycyjne i cele pożytku publicznego <ul style="list-style-type: none"> • prowadzenie racjonalnej polityki przestrzennej • aktywizacja współpracy samorządów lokalnych, partnerów samorządowych i społecznych podnosząca efektywność i zasadność realizowanych inwestycji, wzrost powiązań kooperacyjnych i sieciowych 	1.3. Atrakcyjna, dostępna i bezpieczna Gmina Święciechowa
--	---	---

Źródło: Strategia rozwoju województwa wielkopolskiego do 2030 roku.

Gmina Święciechowa razem z miastem Leszmem oraz gminami: Krzemieniewo, Lipno, Osieczna, Rydzyna, Wijewo, powiatem leszczyńskim oraz gminą Przemęt (powiat wolsztyński) tworzą **Obszar Funkcjonalny Aglomeracji Leszczyńskiej**, w ramach którego utworzona została **Strategia Rozwoju Społeczno-Gospodarczego Obszaru Funkcjonalnego Aglomeracji Leszczyńskiej do 2030 roku**.



Ryc. 6. Obszar Funkcjonalny Aglomeracji Leszczyńskiej

Źródło: Strategia Rozwoju Społeczno-Gospodarczego Obszaru Funkcjonalnego Aglomeracji Leszczyńskiej do 2030 roku.

Dokument ten określa wspólną perspektywę rozwojową gmin z jej obszaru, a realizacja zaplanowanych celów strategicznych ma zapewnić poprawę spójności wewnętrznej i dostępności komunikacyjnej Aglomeracji, wpłynąć na jej stały wzrost gospodarczy, poprawę świadczonych usług publicznych, w tym edukacyjnych i poprawę stanu środowiska przyrodniczego przy jednoczesnym rozwoju obszarów wiejskich. Celem

nadrzędnym zaplanowanych działań strategicznych jest zagwarantowanie zrównoważonego rozwoju Aglomeracji oraz poprawa jakości życia jej mieszkańców. W ramach *Strategii Rozwoju Społeczno-Gospodarczego Obszaru Funkcjonalnego Aglomeracji Leszczyńskiej do 2030 roku* wyznaczone zostały 3 priorytety rozwoju Aglomeracji Leszczyńskiej, a w każdej z nich cele strategiczne.

Tabela poniżej przedstawia spójność wspomnianego dokumentu ze *Strategią Rozwoju Gminy Świeciechowa*

Tab. 5. Spójność Strategii Rozwoju Gminy Świeciechowa ze Strategią Rozwoju Społeczno-Gospodarczego Obszaru Funkcjonalnego Aglomeracji Leszczyńskiej

Strategia Rozwoju Społeczno-Gospodarczego Obszaru Funkcjonalnego Aglomeracji Leszczyńskiej do 2030 roku		Strategia Rozwoju Gminy Świeciechowa na lata 2025-2030
Priorytety	Cele strategiczne	Cele strategiczne i operacyjne
Priorytet 1. Dynamiczna innowacyjna gospodarka i przedsiębiorczość	C 1.1 Konkurencyjna i innowacyjna gospodarka powiązana z efektywnym systemem edukacji i aktywnością mieszkańców C 1.2 Podniesienie atrakcyjności oferty inwestycyjnej Aglomeracji Leszczyńskiej C 1.3 Atrakcyjna oferta turystyczno-rekreacyjna	CEL II: Przedsiębiorcza i atrakcyjna turystycznie Gmina Świeciechowa II.1. Przyjazne warunki do rozwoju przedsiębiorczości II.2. Atrakcyjna oferta turystyczna II.3. Pozytywny wizerunek Gminy oraz wzmacnianie tożsamości lokalnej CEL III: Wysoka jakość życia mieszkańców Gminy Świeciechowa III.1. Równy dostęp do edukacji i usług opiekuńczych dla dzieci i młodzieży
Priorytet 2. Aktywna społeczność i atrakcyjne środowisko zamieszkania	C 2.1. Rozwój sprzyjający włączeniu społecznemu i świadczeniu wysokiej jakości usług dla mieszkańców C 2.2 Zrewitalizowane obszary zamieszkania, obiekty i przestrzenie publiczne C 2.3 Sprawność administracyjna i partycypacja mieszkańców w inicjatywach rozwojowych	CEL I: Rozbudowana infrastruktura i atrakcyjna przestrzeń w Gminie Świeciechowa I.3. Atrakcyjna, dostępna i bezpieczna Gmina Świeciechowa CEL III: Wysoka jakość życia mieszkańców Gminy Świeciechowa III.1. Równy dostęp do edukacji i usług opiekuńczych dla dzieci i młodzieży III.2. Wysoka jakość funkcjonowania usług zdrowotnych oraz społecznych III.3. Rozwinięta oferta kulturalno-sportowa aktywizująca mieszkańców
Priorytet 3. Sprawna i efektywna infrastruktura	C 3.1 Dogodna dostępność komunikacyjna C 3.2 Rozwój infrastruktury technicznej, inwestycji i zachowań proekologicznych	CEL I: Rozbudowana infrastruktura i atrakcyjna przestrzeń w Gminie Świeciechowa I.1. Spójna i funkcjonalna infrastruktura I.2. Adaptacja do zmian klimatu I.3. Atrakcyjna, dostępna i bezpieczna Gmina Świeciechowa

Źródło: opracowanie własne.

6. System realizacji strategii, w tym wytyczne do sporządzenia dokumentów wykonawczych

Prawidłowy przebieg procesu realizacji założeń Strategii Rozwoju Gminy Święciechowa na lata 2025-2030 jest kontrolowany poprzez odpowiednie jej wdrażanie, a następnie monitoring, jak i ewaluację. Poprzez gromadzenie i analizę danych, wprowadzony zostanie system stałej kontroli i oceny efektów realizacji ustaleń Strategii. Pozwoli to na identyfikację zaistniałych nieprawidłowości, a następnie rozwiązywanie oraz zapobieganie ich negatywnym skutkom w przyszłości.

Wdrażanie Strategii

Strategia realizowana będzie w latach, na jakie przyjęty został dokument, a więc w latach 2025-2030. Jednym z elementów wdrażania niniejszej Strategii jest obowiązek pracowników Urzędu oraz jednostek organizacyjnych do zapoznania się z dokumentem oraz wyznaczenie obszarów, za które każda jednostka lub pracownik będą odpowiedzialni. Podmiotami zaangażowanymi w proces realizacji Strategii będzie sektor publiczny (władze samorządowe, jednostki organizacyjne Gminy, inne jednostki samorządu terytorialnego), sektor prywatny (partnerzy prywatni i biznesowi, przedsiębiorcy, inwestorzy, organizacje otoczenia biznesu, zrzeszenia gospodarcze) oraz sektor społeczny (mieszkańcy, organizacje pozarządowe, liderzy społeczni, osoby publiczne). Z kolei za etap wdrażania, monitorowania, ewaluacji i aktualizacji Strategii odpowiedzialny będzie Wójt Gminy Święciechowa, Rada Gminy Święciechowa oraz Urząd Gminy w Święciechowie, jednostki organizacyjne i partnerzy Gminy.

Wójt Gminy Święciechowa
stymulowanie i
koordynacja działań
integrowanie zasobów

**Rada Gminy
Święciechowa**
wsparcie strategiczne przy
realizacji i ewaluacji
strategii i podejmowaniu
decyzji strategicznych

**Urząd Gminy
w Święciechowie**
koordynacja działań
poszukiwanie nowych
źródeł finansowania
monitoring, ewaluacja
i przygotowanie zmian do
aktualizacji
realizacja

W celu zachowania nadrzędności oraz spójności Strategii wobec innych planów, programów i dokumentów o charakterze strategicznym, opracowywanych w Gminie na potrzeby realizacji zadań, rekomenduje się ich aktualizację zgodnie z celami strategicznymi. Zagwarantowanie spójnego podejścia do polityki rozwoju wymagać zatem będzie uwzględnienia zapisów Strategii w zakresie konkretnych obszarów zarówno w dokumentach wieloletnich, jak i programach przyjmowanych rokrocznie. Pozwoli to wzmocnić efekt podejmowanych działań i jednocześnie uszczegółowić zapisy Strategii.

Wdrażając Strategię, Gmina Świeciechowa będzie dbać o dobrą współpracę z otoczeniem społeczno-gospodarczym, w tym z lokalnymi organizacjami pozarządowymi, ale również z innymi jednostkami samorządu terytorialnego oraz administracją rządową. Dodatkowo Gmina będzie aktywnie uczestniczyć w konsultacjach innych Strategii przyjmowanych przez okoliczne podmioty z jej otoczenia (w szczególności z terenu powiat leszczyńskiego).

W celu zaangażowania organizacji pozarządowych we wspólne działania na rzecz rozwoju Gminy, projekty będą realizowane w partnerstwie z NGO. Dzięki temu przy realizacji przedsięwzięć uda się dotrzeć do coraz większej liczby odbiorców ze względu na aktywność stowarzyszeń i fundacji w poszczególnych częściach Gminy.

Monitoring i ewaluacja Strategii

W celu sprawdzenia efektywności prowadzonych działań zakłada się przeprowadzenie analizy stopnia realizacji zakładanych celów. Prowadzenie monitoringu pozwala na weryfikację i reakcję w przypadku występowania negatywnych zjawisk, a także wprowadzenie aktualizacji dokumentu, o ile zajdzie taka potrzeba.

Monitoring będzie odbywał się przy pomocy tabeli ewaluacyjnej, stanowiącej załącznik nr 3 do niniejszego dokumentu. W tabeli znajduje się miejsce na wprowadzenie jednostki odpowiedzialnej za realizację celów, a także kolumny z planowaną datą wykonania zadania oraz datą faktyczną. Na podstawie tego uzupełniona zostanie ostatnia część tabeli ewaluacyjnej, zawierająca informacje na temat stanu realizacji działań. W ten sposób można będzie ocenić, w jakiej części osiągnięto założony cel operacyjny, a dalej strategiczny.

Śledzenie postępu realizacji celów wspomogą coroczne opracowywanie Raportu o stanie Gminy, który jest obowiązkowym dokumentem zgodnie z art. 28aa ust. 1 ustawy o samorządzie gminnym. Jednocześnie monitorowanie strategii umożliwi także rzetelne informowanie podmiotów zewnętrznych o uzyskanych wynikach, zrealizowanych działaniach, osiągniętych celach i planowanych strategicznych inwestycjach czy projektach.

Aktualizacja Strategii

Bieżące monitorowanie i ocena skuteczności działań Strategii Rozwoju Gminy Świeciechowa na lata 2025-2030 będzie przestanką do zareagowania, a tym samym wprowadzenia zmian w dokumencie w przypadkach uzasadnionych. W momencie, gdy Wójt Gminy Świeciechowa we wsparciu pracowników Urzędu Gminy w Świeciechowie zauważy konieczność modyfikacji Strategii Rozwoju Gminy, Wójt Gminy występuje do Rady Gminy Świeciechowa z wnioskiem o jego zmianę.

Ewentualna aktualizacja Strategii Rozwoju Gminy Świeciechowa będzie następować w trybie przewidzianym w art. 10f ust. 5 ustawy o samorządzie gminnym, który stanowi, iż strategia rozwoju Gminy podlega aktualizacji, jeżeli wymaga tego sytuacja społeczna, gospodarcza lub przestrzenna Gminy albo gdy jest to konieczne dla zachowania jej spójności ze strategią rozwoju ponadlokalnego lub strategią rozwoju województwa. Do aktualizacji strategii rozwoju Gminy stosuje się wtedy zapisy z art. 10f ust. 1–4 ustawy o samorządzie gminnym.



Plaża w Gołanich

7. Ramy finansowe i źródła finansowania

Gmina Świeciechowa na bieżąco bada i analizuje możliwości pozyskania zewnętrznych źródeł finansowania działalności, w tym kierunków działań przewidzianych w Strategii, zarówno stanowiących wydatki bieżące i majątkowe. Analizy te obejmują:

- fundusze unijne, m.in. w ramach **Funduszy Europejskich dla Wielkopolski 2021-2027**;
- Plan Strategiczny dla Wspólnej Polityki Rolnej na lata 2023-2027 (PS WPR 2023-2027);
- ogólnopolskie programy operacyjne;
- programy rządowe, w tym m.in. Rządowy Fundusz Rozwoju Dróg, Maluch+, Senior+, Dostępność+, Program Inwestycji Strategicznych Polski Ład oraz inne programy w obszarze ochrony środowiska, sportu, kultury, edukacji i innych;
- programy jednostek samorządu terytorialnego wyższych szczebli, w tym zwłaszcza programy finansowane ze środków Samorządu Województwa Wielkopolskiego;
- inne, nieunijne fundusze międzynarodowe, np. Fundusze Norweskie;
- inne zwrotne i bezzwrotne źródła finansowania, dystrybuowane przez podmioty publiczne i prywatne.

Program Regionalny: Fundusze Europejskie dla Wielkopolski 2021-2027 będzie głównym dokumentem określającym kierunki wsparcia finansowanego ze środków Unii Europejskiej w województwie wielkopolskim w okresie budżetowym 2021-2027.

W ramach nowej perspektywy finansowej 2021-2027 samorząd będzie miał możliwość korzystania z nowej puli dofinansowań. Polityka spójności na lata 2021-2027 docelowo obejmie fundusze takie jak:

- **EFRR** – Europejski Fundusz Rozwoju Regionalnego,
- **FS** – Fundusz Spójności,
- **EFS+** – Europejski Fundusz Społeczny+.

Do programów krajowych w nowej perspektywie finansowej 2021-2027 należą m.in.:

- **FEnIKS** – Fundusze Europejskie na Infrastrukturę, Klimat, Środowisko,
- **FENG** – Fundusze Europejskie dla Nowoczesnej Gospodarki,
- **FERS** – Fundusze Europejskie dla Rozwoju Społecznego 2021-2027,
- **FERC** – Fundusze Europejskie na Rozwój Cyfrowy, 7
- **PTFE** – Pomoc Techniczna dla Funduszy Europejskich,
- **FEPŻ** – Fundusze Europejskie Pomoc Żywnościowa,
- programy Europejskiej Współpracy Terytorialnej.

Powyższe instrumenty finansowe, jak i środki własne Gminy wskazują na potencjalne źródła finansowe, z których mogą być pozyskane środki na realizację działań założonych w Strategii Rozwoju Gminy Świeciechowa na lata 2025-2030. Głównymi źródłami finansowania celów rozwojowych będą dochody własne Gminy, takie jak podatki i opłaty lokalne, udział w podatku dochodowym od osób fizycznych, oraz pozostałe środki publiczne. Jednocześnie wiele zadań przewidzianych w Strategii realizowanych będzie w ramach bieżącej działalności poszczególnych jednostek Urzędu oraz jednostek organizacyjnych Gminy Świeciechowa.

Realizacja części zadań przewidzianych w Strategii wymaga również i zakłada współpracę z gminami sąsiednimi, powiatem leszczyńskim oraz województwem wielkopolskim i ich jednostkami organizacyjnymi. Dodatkowo, przewiduje się współpracę z **Partnerstwem Zintegrowanych Inwestycji Terytorialnych Leszczyńskiego Obszaru Funkcjonalnego**, które wdrażać będzie m.in. na obszarze strategii terytorialną (będącą w opracowaniu na moment pisania Strategii). Współpraca ta może obejmować również wymiar finansowy, w tym przekazanie dotacji na realizację zadań.

Podstawą do określenia ram finansowych działań strategicznych będzie budżet Gminy oraz Wieloletnia Prognoza Finansowa. Gmina Świeciechowa będzie utrzymywać nadwyżkę operacyjną w sposób nie zagrażający dyscyplinie finansów publicznych i umożliwiający spłatę wcześniej zaciągniętych zobowiązań. Pozostałe środki, a także dochody majątkowe, przeznaczone będą na realizację zaplanowanych inwestycji. Długookresowe cele strategiczne określone będą w wieloletniej prognozie finansowej. W celu oddania realności prognozy oraz rzetelności finansowego przedstawienia planowanych działań, wieloletnia prognoza finansowa oddawać będzie wszystkie wydarzenia, które mają lub mogą mieć wpływ na gospodarkę finansową Gminy, a przede wszystkim uzależnione będą od czynników makroekonomicznych, takich jak: PKB, inflacja, tempo wzrostu wynagrodzeń czy planowane zmiany systemowe np. w podatkach dochodowych. Na tej podstawie wyznaczane będą możliwe do przeznaczenia limity wydatków w poszczególnych latach na wyznaczone przedsięwzięcia. W przypadku zaciągania zwrotnych źródeł finansowania, kształt wskaźnika obsługi zadłużenia określonego w art. 243 ustawy o finansach publicznych w każdym roku prognozy powinien uwzględniać obsługę dodatkowych zobowiązań Gminy.

Tabela na kolejnej stronie przedstawia prognozę wysokości głównych kategorii budżetowych w latach 2025-2035 na podstawie Uchwały LXXII/623/2024 Rady Gminy Świeciechowa z dnia 25 kwietnia 2024 r. w sprawie zmiany Wieloletniej Prognozy Finansowej Gminy Świeciechowa na lata 2024-2035. W analizowanych latach (2025-2030) łączne dochody wyniosą ponad 314,7 mln zł, z czego dochody z tytułu udziału w podatku dochodowym od osób fizycznych ponad 77,9 mln zł i podatku od nieruchomości około 73,3 mln zł. Łączne wydatki wyniosą natomiast ponad 282 mln zł.

Tab. 6. Prognozowane środki budżetowe w okresie realizacji Strategii

	Dochody			Wydatki	
	ogółem	PIT	podatek od nieruchomości	ogółem	Rozchody
2025	53 047 844,24 zł	12 289 246,00 zł	11 401 342,00 zł	49 718 344,24 zł	3 329 500,00 zł
2026	49 135 340,00 zł	12 464 023,00 zł	11 754 748,00 zł	45 806 748,00 zł	3 328 592,00 zł
2027	49 727 695,60 zł	12 775 624,00 zł	12 048 654,00 zł	45 619 944,00 zł	4 107 701,60 zł
2028	50 174 640,00 zł	13 133 341,00 zł	12 386 016,00 zł	46 288 448,00 zł	4 240 000,00 zł
2029	54 188 610,00 zł	13 474 808,00 zł	12 708 052,00 zł	46 943 187,00 zł	3 960 000,00 zł
2030	58 523 699,00 zł	13 811 678,00 zł	13 025 753,00 zł	47 781 921,02 zł	4 278 843,98 zł
Ogółem	314 797 828,84 zł	77 948 720,00 zł	73 324 565,00 zł	282 158 592,26 zł	23 244 637,58 zł

Źródło: opracowanie własne na podstawie Uchwały LXXII/623/2024 Rady Gminy Świeciechowa z dnia 25 kwietnia 2024 r. w sprawie zmiany Wieloletniej Prognozy Finansowej Gminy Świeciechowa na lata 2024-2035.



Załącznik 1:

Diagnoza sytuacji przestrzennej, gospodarczej i społecznej Gminy Święciechowa



SPIIS TREŚCI

METODYKA BADAŃ	76
CZĘŚĆ 1: DIAGNOZA SYTUACJI PRZESTRZENNEJ GMINY ŚWIĘCIECHOWA	77
1.1. Informacje ogólne	77
1.2. Transport i łączność.....	78
1.3. Planowanie i zagospodarowanie przestrzenne	82
1.4. Walory przyrodnicze i turystyczne	87
CZĘŚĆ 2: DIAGNOZA SYTUACJI GOSPODARCZEJ GMINY ŚWIĘCIECHOWA	93
2.1. Gospodarka lokalna	93
2.2. Infrastruktura i środowisko.....	100
2.2.1. Urządzenia sieciowe	100
2.2.2. Ochrona środowiska i odnawialne źródła energii	103
2.2.3. Gospodarka odpadami.....	106
2.3. Stan finansów samorządowych	108
2.3.1. Wykonanie budżetu	108
2.3.2. Struktura dochodów i wydatków.....	111
2.3.3. Fundusze Europejskie 2014-2020.....	115
2.3.4. Rządowy Fundusz Polski Ład.....	116
2.3.5. Potencjał inwestycyjny	117
CZĘŚĆ 3: DIAGNOZA SYTUACJI SPOŁECZNEJ GMINY ŚWIĘCIECHOWA.....	118
3.1. Demografia.....	118
3.2. Kapitał społeczny.....	121
3.2.1. Żłobki i przedszkola	121
3.2.2. Szkoły.....	122
3.2.3. Kultura i sport.....	127
3.2.4. Bezpieczeństwo publiczne.....	128
3.2.5. Otoczenie zewnętrzne i wewnętrzne Gminy Świeciechowa.....	130
3.3. Opieka zdrowotna i pomoc społeczna	135

METODYKA BADAŃ

Punktem wyjścia do opracowania Strategii Rozwoju Gminy Świąciechowa na lata 2025-2030 jest niniejsza Diagnoza sytuacji przestrzennej, gospodarczej i społecznej jednostki.

Dokument strategiczny wskazuje główne wyzwania społeczno-gospodarcze i przestrzenne stojące przed Gminą, które powinny zostać podjęte w procesie realizacji Strategii. W tym celu przeprowadzona została więc ocena stanu istniejącego jednostki w ujęciu systemowym oraz dynamicznym. Ujęcie systemowe oznacza koncentrację na związkach pomiędzy środowiskiem przyrodniczym, społecznym i gospodarczym Gminy oraz jego relacji z otoczeniem zewnętrznym, mającymi podstawowe znaczenie dla efektywnego funkcjonowania systemu jako całości. Ujęcie dynamiczne oznacza z kolei porównanie sytuacji jednostki w danym przedziale czasowym oraz obserwację zmiany. Na potrzeby niniejszego opracowania analizie poddano sytuację gminy w latach 2018 – 2022 (o ile nie zaznaczono inaczej).

Dokument powstał w oparciu o dane Urzędu Gminy w Świąciechowie, gminne plany, programy oraz dokumenty strategiczne, a także dane Głównego Urzędu Statystycznego. Ponadto przeanalizowane zostały dokumenty wyższego szczebla pod względem ujęcia w nich Gminy. Dane demograficzne pochodzące z Banku Danych Lokalnych GUS mogą różnić się od informacji udostępnianych przez Urząd Gminy w Świąciechowie, ponieważ w procesie ich pozyskiwania wykorzystano różne metody badawcze.

W celu oceny stanu istniejącego zastosowano metodę analizy porównawczej, w której Gmina Świąciechowa zestawiona została z grupą porównawczą. Kryterium doboru jednostek porównawczych był status gminy wiejskiej, położenie w województwie wielkopolskim, w powiecie leszczyńskim. Liczba mieszkańców porównywanych gmin mieściła się w przedziale 3,7 – 9,9 tys. osób. Grupę porównawczą stanowią zatem takie jednostki jak: Krzemieniewo, Lipno, Wijewo oraz Włoszakowice. Do analizy wskaźnikowej wykorzystano również średnie wartości dla gmin powiatu leszczyńskiego oraz województwa wielkopolskiego.

Do przygotowania Diagnozy wykorzystane zostały najaktualniejsze dla Gminy dane dostępne w momencie opracowywania Dokumentu. Przedstawione zatem informacje prezentują stan na rok 2022, chyba, że zaznaczono inaczej.

CZĘŚĆ 1: DIAGNOZA SYTUACJI PRZESTRZENNEJ GMINY ŚWIĘCIECHOWA

1.1. Informacje ogólne

Gmina Świąciechowa jest gminą wiejską, położoną w południowo-zachodniej części powiatu leszczyńskiego, w południowej części województwa wielkopolskiego, na granicy trzech województw: wielkopolskiego, lubuskiego i dolnośląskiego. Całkowita powierzchnia Gminy wynosi 134,9 km², co stanowi około 17% powierzchni powiatu leszczyńskiego oraz 0,5% województwa wielkopolskiego. Dominującą formę pokrycia i użytkowania terenu stanowią użytki rolne, zajmując niemal 54% powierzchni analizowanej jednostki, a w dalszej kolejności lasy (34%). Według danych GUS na koniec 2022 roku Gminę Świąciechowa zamieszkiwało 8 669 mieszkańców, co stanowiło 15% ludności powiatu. Gęstość zaludnienia na terenie analizowanej jednostki wynosiła 64,2 os./km².

Gmina Świąciechowa graniczy z sześcioma gminami:

- od północy z gminą Włoszakowice oraz Lipno (woj. wielkopolskie)
- od wschodu z miastem Leszno oraz gminą Rydzyna (woj. wielkopolskie)
- od południa z gminą Góra (woj. dolnośląskie),
- od zachodu z gminą Wschowa (woj. lubuskie).



Ryc. 7. Położenie Gminy Świąciechowa na tle gmin sąsiadujących

Źródło: opracowanie własne na podstawie danych Głównego Urzędu Geodezji i Kartografii.

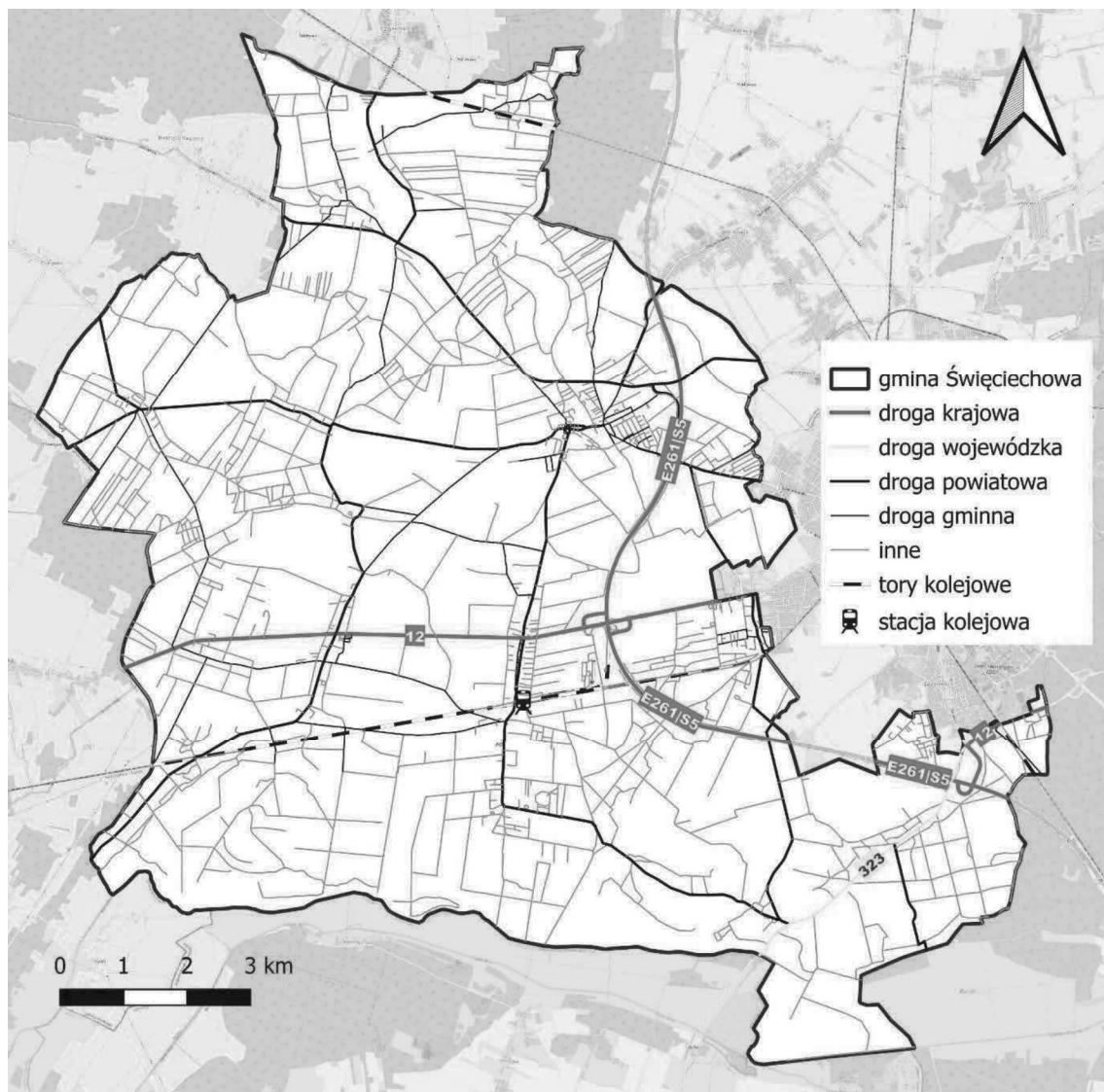
Gmina podzielona jest na 14 miejscowości, które tworzą 12 sołectw: Długie Nowe, Długie Stare, Gołanice, Henrykowo, Krzycko Małe, Lasocice i Ogrody, Niechtód, Piotrowice, Przybyszewo, Strzyżewice, Świeciechowa, Trzebiny.

Na podstawie klasyfikacji funkcjonowania gmin Polski na potrzeby Monitoringu planowania przestrzennego P. Śleszyńskiego i T. Komornickiego, Gmina Świeciechowa zaliczana jest do grupy gmin wiejskich strefy zewnętrznej obszaru funkcjonalnego (OF) miast subregionalnych. Należy zauważyć, że położenie w sąsiedztwie Leszna oraz dobre położenie komunikacyjne determinują rozwój analizowanej jednostki.

1.2. Transport i łączność

Infrastruktura transportowa i łączność są kluczowymi czynnikami wpływającymi na rozwój każdej jednostki samorządowej. Ich jakość ma istotne znaczenie dla życia mieszkańców oraz dla potencjału gospodarczego i społecznego danego obszaru. Gmina Świeciechowa ma dogodnie położenie komunikacyjne. Istotny wpływ ma na to rozbudowana sieć dróg o znaczeniu krajowym i regionalnym, biegnących przez obszar Gminy. Ich trasy stanowią ważny element infrastruktury komunikacyjnej, umożliwiając szybki i wygodny dostęp do większych ośrodków miejskich oraz innych regionów Polski. Na sieć dróg w jej granicach składają się:

- 11,72 km drogi ekspresowej S5 relacji Wrocław – Poznań, przebiegająca przez wschodnią część Gminy. Ponadto na terenie jednostki zlokalizowane są 3 węzły, które ułatwiają komunikację z sąsiadującym miastem Leszno;
- 9,44 km drogi krajowej nr 12 Głogów – Leszno – Kalisz;
- 4,82 km drogi wojewódzkiej nr 323 Leszno – Góra;
- 55,77 km dróg powiatowych:
 - nr 3903P – relacji Gołanice – Śmigiel,
 - nr 4760P – relacji Leszno – Świeciechowa – Włoszakowice,
 - nr 4764P – relacji Świeciechowa – Niechtód,
 - nr 4762P – relacji Niechtód – Zbarzewo (gm. Włoszakowice),
 - nr 4765P – relacji Piotrowice i Trzebiny – Długie Stare – Siedlnica (gm. Wschowa),
 - nr 4772P – relacji Świeciechowa – Lasocice – Henrykowo,
 - nr 4773P – relacji Świeciechowa – Leszno do drogi nr 12 w Strzyżewicach
 - nr 4771P – relacji Świeciechowa – Wilkowice (gm. Lipno);
- 58,27 km dróg gminnych;
- 54,87 km dróg innych (np. drogi wewnętrzne, drogi dojazdowe do gruntów rolnych).



Ryc. 8. Układ komunikacyjny Gminy Świąciechowa

Źródło: opracowanie własne na podstawie danych Głównego Urzędu Geodezji i Kartografii.

Co roku prowadzone są przeglądy stanu dróg oraz przeglądy pięcioletnie, zgodnie z przepisami ustawy o drogach publicznych. Pozwalają one na zaplanowanie działań poprawiających bezpieczeństwo w ruchu drogowym. Długość dróg publicznych nieutwardzonych na terenie analizowanej jednostki na koniec 2023 roku wyniosła około 8,32 km.

Priorytetowymi zadaniami w zakresie dróg i infrastruktury około drogowej na następne lata są następujące działania:

- budowa drogi dla pieszych i rowerów od granic miasta Leszna do miejscowości Lasocice;
- przebudowa chodnika w Długim Nowem;
- przebudowa drogi ul. Nowej w Długim Starem;
- budowa dróg ul. Warzywnej, ul. Dębowej, ul. Lipowej, ul. Polnej, ul. Wiśniowej w Świąciechowie, ul. Jantara oraz ul. Skrzydlatej w Strzyżewicach;

- budowa nawierzchni drogi wraz z odwodnieniem ul. Balonowej, Samolotowej, Łatawcowej i Spadochronowej w Strzyżewicach oraz ul. Leszczyńskiej w Świeciechowie;
- budowa drogi dojazdowej do gruntów rolnych ul. Graniczna w Przybyszewie;
- budowa oświetlenia drogowego m.in. przy: ul. Wiejskiej w Przybyszewie, ul. Brylantowej w Henrykowie, ul. Spacerowej w Piotrowicach, ul. Wierzbowej w Gołanicach, ul. Wschodniej w Lasocicach, ul. Jarzębinowej w Świeciechowie, ul. Jeziornej w Gołanicach, ul. Piaskowej w Długim Nowem, ul. Radarowej w Strzyżewicach, a także wymiana istniejących opraw oświetlenia drogowego na energooszczędne typu LED na terenie całej gminy.

Powyżej przedstawiona sieć dróg umożliwia połączenie z innymi większymi miastami. Dystans oraz czas dojazdu z siedziby Gminy do centrum:

- Leszno wynosi około 7 km, a czas dojazdu to 12 min,
- Poznań wynosi około 80 km, a czas dojazdu to 55 min,
- Głogów wynosi około 40 km, a czas dojazdu to 45 min,
- Wrocław wynosi około 107 km, a czas dojazdu to 1h 10 min.

Dodatkowym atutem jest bliskość Portu Lotniczego Poznań-Ławica im. Henryka Wieniawskiego, który znajduje się w odległości około 80 km od siedziby gminy Świeciechowa, (dojazd zajmuje 50 min) oraz bliskość Portu Lotniczego we Wrocławiu im. Mikołaja Kopernika, oddalonego o 115 km, (czas dojazdu to około 1 godzina). Lotniska obsługują zarówno ruch krajowy, jak i międzynarodowy.

Lotnisko Leszno-Strzyżewice jest zlokalizowane na terenach należących do miasta Leszno oraz gminy Świeciechowa (na prawach użytkowania wieczystego) i jest wykorzystywane przez różne podmioty, w tym przez Aeroklub Leszczyński. Obszar lotniska obejmuje 101 hektarów trawiastej powierzchni oraz okoliczne pola, co czyni je dogodnym miejscem do praktykowania szybownictwa. Miasto Leszno było trzykrotnie, w latach 1958-2003, gospodarzem Mistrzostw Świata w Szybownictwie, co sprawia, że region ten jest atrakcyjny dla międzynarodowej społeczności szybowników.

Przez teren analizowanej jednostki z zachodu na wschód przebiega linia kolejowa nr 14 relacji Głogów – Leszno – Krotoszyn – Ostrów Wlkp., przy której zlokalizowana jest stacja kolejowa w Lasocicach oraz bocznicą przemysłowa. Najbliższy dworzec kolejowy zlokalizowany jest na terenie Leszna, dotarcie do niego z siedziby Gminy zajmuje 10 minut (odległość około 5 km). Natomiast w obrębie omawianej jednostki zlokalizowana jest wspomniana stacja kolejowa w Lasocicach, z której realizowane są połączenia w takich kierunkach jak: Leszno, Poznań, Wrocław, Głogów. Przejazdy te realizowane są przez Polregio S.A. W granicach analizowanej jednostki przebiegają również fragmenty linii, które nie są istotne dla Gminy:

- linia dwutorowa nr 271 relacji Wrocław Główny – Poznań Główny, która jest częścią Transeuropejskiej Sieci Transportowej (TEN-T) jako magistrala E59, jest objęta Umową europejską o głównych międzynarodowych liniach kolejowych;
- linia jednotorowa nr 359 relacji Leszno – Zbąszyń.

Publiczny transport autobusowy realizowany jest w analizowanej jednostce na podstawie porozumienia międzygminnego zawartego pomiędzy Miastem Leszno a Gminą Świeciechowa. Na tej podstawie organizatorem publicznego transportu zbiorowego jest Leszno, a operatorem jest samorządowy zakład budżetowy Miasta Leszna: Miejski Zakład Komunikacji w Lesznie. W obrębie Gminy funkcjonują linie nr 11, 3 oraz 2, które zapewniają połączenie z miejscowości Świeciechowa i Strzyżewice m.in. z dworcem PKP w Lesznie, z basenem oraz z odleglejszymi rejonami miasta Leszna. Ponadto Gmina jest również obsługiwana przez prywatnego przewoźnika Marko-Bus na linii Głogów-Leszno (Lasocice, Długie Stare, Długie Nowe). Miejscowością wykluczoną komunikacyjnie jest miejscowość Książęcy Las, w jej obrębie nie są zlokalizowane przystanki autobusowe. Natomiast należy podkreślić, że dojazd do miejscowości, gdzie nie są realizowane wyżej przedstawione połączenia, jest również utrudniony. Dostrzega się potrzebę rozwoju transportu zbiorowego, ponieważ wykluczenie komunikacyjne gwałtownie wpływa na jakość życia mieszkańców, uniemożliwia swobodne przemieszczanie bez użycia własnego środka transportu oraz negatywnie wpływa na jakość środowiska.

Przez Gminę przebiega 6 różnych szlaków rowerowych oraz jeden szlak pieszy. Długość tras oraz ich szczegółowy przebieg podano w tabeli poniżej.

Tab. 7. Szlaki na terenie Gminy Świeciechowa

Rodzaj i nazwa	długość (km)	przebieg
szlak rowerowy – Historyczne dróżki I	20,52	Świeciechowa – Trzebiny – Niechtód – Gołanice – Krzycko Małe – Świeciechowa
szlak rowerowy – Historyczne dróżki II	22,08	Świeciechowa – Niechtód – Długie Nowe – Długie Stare – Przybyszewo – Lasocice – Świeciechowa;
szlak rowerowy – Historyczne dróżki III	25,63	Świeciechowa – Strzyżewice – Henrykowo – Przybyszewo – Długie Stare – Trzebiny
szlak rowerowy – Pośród łąk i lasów	6,25	Świeciechowa – granica gminy (w kierunku m. Mórkowo) – Świeciechowa
szlak rowerowy – Leszno-Dominice	14,18	granica gminy – Strzyżewice – Ogrody – Trzebiny – Niechtód – granica gminy
szlak rowerowy – Szlak łącznikowy do Rydzyny	3,93	Henrykowo – Ieśniczówka Książęcy Las – Kłoda
szlak pieszy – Szlak Św. Jakuba	12,30	granica Gminy – Świeciechowa – Trzebiny – Niechtód – granica gminy

Źródło: opracowanie własne na podstawie danych Urzędu Gminy w Świeciechowie.

W latach 2018-2023 wydatki z budżetu Gminy dotyczące działu 600 – transport i łączność były bardzo zróżnicowane. Kwoty mieściły się w przedziale od 1,78 do 7,41 mln zł. W 2020 roku wystąpiły najwyższe wydatki w tym zakresie. Analizując wydatki budżetowe na przestrzeni przedstawionych lat, zauważa się, że wydatki w zakresie transportu i łączności w stosunku do wydatków ogółem stanowiły najmniej w latach 2021-2022 (4% wydatków ogółem), a najwięcej w 2020 roku (17% wszystkich wydatków), natomiast średnia z wszystkich lat wyniosła 8%.

Tab. 8. Wydatki w dziale transport i łączność w latach 2018-2023 w Gminie Świąciechowa (tys. zł)

DZIAŁ		2018	2019	2020	2021	2022	2023	średnia	udział %
600	Transport i łączność	4 285,8	4 012,7	7 412,7	1 781,7	2 407,9	4 946,2	4 141,2	8%

Źródło: opracowanie własne na podstawie sprawozdań budżetowych.

Wszystkie miejscowości w Gminie są wyposażone w kablową sieć telekomunikacyjną. Centrale telefoniczne znajdują się w Świąciechowie, Lasocicach, Krzycku Małym. Ponadto gmina Świąciechowa znajduje się w zasięgu sieci wszystkich polskich operatorów telefonii komórkowej. Dostęp do szerokopasmowego Internetu jest kluczowym elementem dla współczesnego rozwoju jednostek samorządu terytorialnego. Stał się integralną częścią codziennego życia, wpływając na wiele jego aspektów, takich jak komunikacja, praca, edukacja czy rozrywka. Jedną z technologii umożliwiających szerokopasmowy dostęp do Internetu jest sieć światłowodowa. Firma Fiberhost otrzymała dofinansowanie z Funduszy Europejskich na rozbudowę tej sieci we wszystkich miejscowościach Gminy Świąciechowa. W 2024 roku rozpoczną się prace projektowe, natomiast w 2025 roku mają ruszyć już prace przyłączeniowe. Po rozbudowie zostaną jeszcze jedynie pojedyncze ulice z brakiem dostępu do sieci światłowodowej.

1.3. Planowanie i zagospodarowanie przestrzenne

W Planie Zagospodarowania Przestrzennego Województwa Wielkopolskiego: Wielkopolska 2020+, przyjętym uchwałą nr V/70/19 Sejmiku Województwa Wielkopolskiego z dnia 25 marca 2019 r., na obszarze województwa wielkopolskiego w celu terytorializacji polityki rozwoju zostały wyróżnione następujące obszary funkcjonalne:

- Miejskie obszary funkcjonalne:
 - Ośrodka wojewódzkiego – Poznański Obszar Metropolitalny,
 - Ośrodków regionalnych – Aglomeracja Kalisko-Ostrowska,
 - Ośrodków subregionalnych – Gniezno, Konin, Leszno, Piła,
- Wiejski obszar funkcjonalny,
- Obszary funkcjonalne szczególnego zjawiska w skali regionalnej:
 - Południowo-Zachodni Obszar Funkcjonalny,
 - Północno-Zachodni Obszar Funkcjonalny,
 - Wschodni Obszar Funkcjonalny.

Źródło: Plan zagospodarowania przestrzennego województwa wielkopolskiego.

regionu i poprawa wewnętrznych powiązań społeczno-gospodarczych, komunikacji i infrastruktury, a także wspieranie procesów rozwojowych w celu osiągnięcia wysokiego poziomu konkurencyjności.

Zgodnie ze wskazanymi obszarami strategicznej interwencji w Strategii rozwoju województwa wielkopolskiego do 2030 roku przyjętej uchwałą nr XVI/287/20 Sejmiku Województwa Wielkopolskiego z dnia 27 stycznia 2020 r., Gmina Świeciechowa należy do Leszczyńskiego Obszaru Funkcjonalnego.

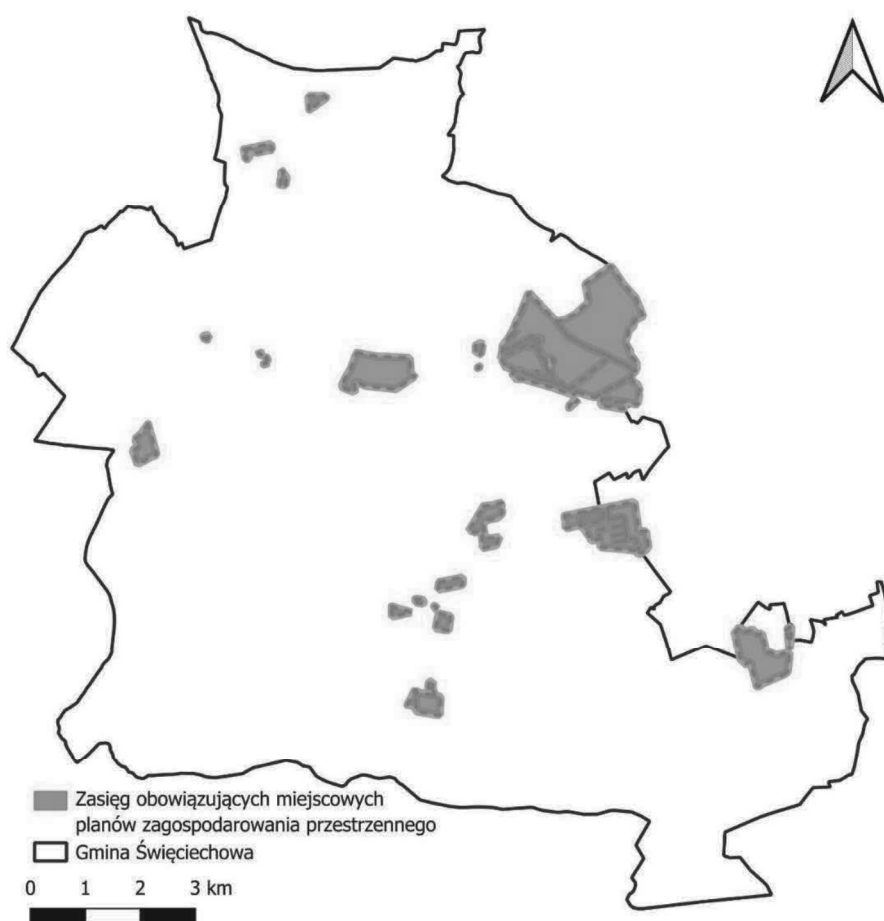
Całkowita powierzchnia Gminy Świeciechowa wynosi 134,9 km². Użytki rolne zajmują około 54% powierzchni Gminy, natomiast leśne oraz zadrzewione zajmują około 34% jej terenu. Z uwagi na taką strukturę użytkowania terenów, a także stosunkowo korzystne dla produkcji rolnej gleby, Gminę można uznać za rolniczą. Należy jednak zwrócić uwagę, iż na przestrzeni ostatnich lat zauważa się niewielki spadek terenów rolniczych na rzecz gruntów zurbanizowanych. Duży wpływ na zachodzące zmiany w układzie przestrzennym i funkcjonalnym Gminy wywiera: sąsiedztwo miasta Leszna, przebieg drogi krajowej nr 12 oraz drogi ekspresowej S5 wraz z węzłami, a także lokalizacja lotniska w obrębie Strzyżewice, którego funkcjonowanie wprowadza ograniczenia wysokości obiektów, które mogłyby wpłynąć na działalność lotniska. Sieć osadnicza składa się z 14 miejscowości wiejskich, zlokalizowanych w 12 sołectwach. Tereny mieszkaniowe stanowią ponad 80% zabudowanej powierzchni Gminy i zlokalizowane są najczęściej wzdłuż głównych ciągów komunikacyjnych. Liczba mieszkańców w poszczególnych miejscowościach jest bardzo zróżnicowana: od kilkunastu do około 2,9 tys. osób. Najwięcej osób zamieszkuje miejscowość Świeciechowa, natomiast najmniej Książęcy Las. W rezultacie, poziom dostępu do podstawowych usług również znacząco się różni w zależności od lokalizacji. Miejscowość Świeciechowa pełni funkcję lokalnego ośrodka obsługi rolnictwa, gdzie skupione są różnorodne usługi, handel oraz drobna produkcja. Dodatkowo pełni również funkcje lokalnego ośrodka administracyjnego oraz podstawowej opieki zdrowotnej. Ze względu na bliskość Leszna, rozwój bardziej zaawansowanych funkcji kulturalnych i oświatowych jest ograniczony, dlatego ważna jest współpraca z miastem, aby zapewnić mieszkańcom dostęp do usług edukacyjnych i kulturalnych.

Na terenie Gminy Świeciechowa zlokalizowane są atrakcyjne tereny inwestycyjne, dzięki przebiegowi drogi ekspresowej S5 oraz budowie węzła Leszno Zachód. W związku z tym wzrosło zainteresowanie terenami pod budowę obiektów produkcyjnych, składów i magazynów, zabudowy usługowej oraz obiektów handlowych o powierzchni sprzedaży powyżej 2000 m², zatem wyznaczono te tereny w miejscowości Lasocice. Gmina znajduje się także w obszarze oddziaływania Wałbrzyskiej Specjalnej Strefy Ekonomicznej „INVEST – PARK”, której celem jest wsparcie rozwoju regionalnego i tworzenie przyjaznego klimatu dla rozwoju biznesu.

Planowanie przestrzenne na poziomie lokalnym warunkowane jest ustaleniami Studium uwarunkowań i kierunków zagospodarowania przestrzennego gminy Świeciechowa przyjętego Uchwałą nr LXXI/617/2024 z dnia 26 marca 2024 roku. W sprawie zmiany Studium uwarunkowań i kierunków zagospodarowania przestrzennego gminy Świeciechowa zatwierdzonego uchwałą Nr XXXV/263/2017 Rady Gminy Świeciechowa, z dnia 26 października 2017 r., zmienionego Uchwałą Nr XXI/190/2020 Rady Gminy Świeciechowa z dnia 23 lipca 2020 r. Dokument ten określa

kierunki polityki przestrzennej dla rozwoju Gminy zgodne z obecnymi warunkami, trendami rozwojowymi oraz ustaleniami wynikającymi z ponadlokalnych celów polityki przestrzennej. Rozwój jednostki jest związany z przebiegiem drogi ekspresowej S-5, która tworzy nowe uwarunkowania rozwojowe, ułatwia komunikację i sprawia, że teren ten staje się bardziej atrakcyjny pod działalność usługową i produkcyjną, co wzbudza zainteresowanie pozyskiwaniem nowych terenów przez inwestorów. Rozwój działalności gospodarczej powinien skutkować powstaniem nowych, atrakcyjnych miejsc pracy, obniżeniem poziomu bezrobocia, poprawą struktury zatrudnienia oraz wzrostem dochodów Gminy.

Aktami prawa miejscowego w zakresie planowania przestrzennego są miejscowe plany zagospodarowania przestrzennego (MPZP). Liczba obowiązujących miejscowych planów zagospodarowania przestrzennego według stanu na koniec 2023 roku wynosiła 39. Udział powierzchni Gminy pokrytej miejscowymi planami zagospodarowania przestrzennego wynosi 5,2%. W czasie opracowywania diagnozy procedowane są dwie zmiany planów już obowiązujących, dodatkowo trwają prace nad 3 nowymi miejscowymi planami, których szacunkowy udział pokrycia Gminy wynosi 0,1% (obejmują tereny o powierzchni 12,7 ha).



Ryc. 10. Zasięg obowiązujących miejscowych planów zagospodarowania przestrzennego na terenie Gminy Świeciechowa

Źródło: opracowanie własne na podstawie: <https://swieciechowa.e-mapa.net/>.

Na terenach, które nie zostały objęte miejscowymi planami zagospodarowania przestrzennego polityka przestrzenna Gminy prowadzona jest w oparciu o decyzje o warunkach zabudowy i zagospodarowania terenu (tzw. WZ) lub decyzje o ustaleniu lokalizacji inwestycji celu publicznego. W latach 2018-2022 w Gminie Świeciechowa wydano łącznie 766 decyzji o warunkach zabudowy, co stanowiło około 18% wszystkich wydanych decyzji w powiecie leszczyńskim. Analizując poszczególne lata zaobserwowano również, że w badanej jednostce największą liczbę decyzji o warunkach zabudowy wydano w 2021 roku (186). Przeliczając podane wartości na 1 tys. mieszkańców zaobserwowano, że w Gminie Świeciechowa wydawano większą liczbę decyzji w porównaniu do średniej dla gmin powiatu leszczyńskiego. Warto zaznaczyć, że średni stopień pokrycia gmin powiatu leszczyńskiego MPZP w 2022 roku wynosił 10,7%.

Poniższa tabela przedstawia również liczbę wydanych pozwoleń na budowę i zgłoszeń budowy z projektem budowlanym. Na terenie Gminy Świeciechowa wydano łącznie 639 pozwoleń na budowę, co stanowiło ok. 18% wszystkich wydanych pozwoleń w powiecie. Przeliczając podane wartości na 1 tys. mieszkańców zaobserwowano, że w analizowanej jednostce wydawano większą liczbę pozwoleń na budowę niż średnio dla pozostałych gmin w powiecie, co świadczy o znacznym ruchu inwestycyjnym. We wszystkich latach na terenie powiatu oraz Gminy Świeciechowa decyzje te w większości dotyczyły nowych budynków mieszkalnych. Wyjątek natomiast stanowił 2022 rok, kiedy w omawianej jednostce 60% pozwoleń dotyczyło budynków zbiorowego zamieszkania oraz niemieszkalnych i obiektów inżynierii lądowej i wodnej.

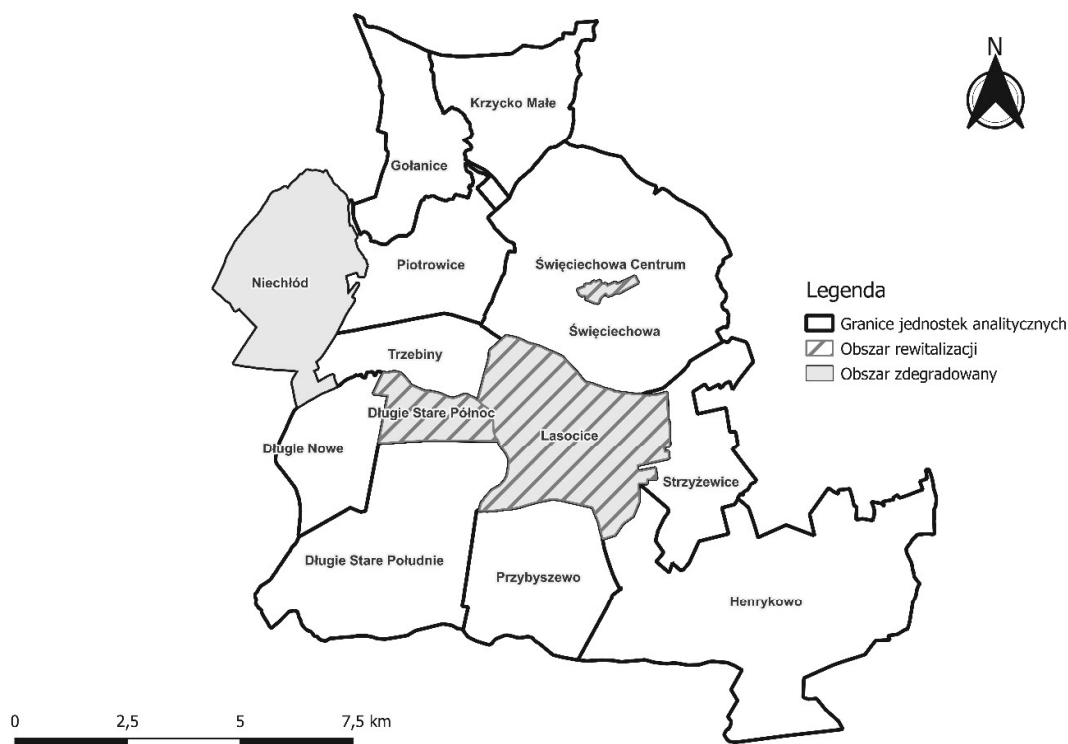
Tab. 9. Liczba decyzji o warunkach zabudowy wydanych w latach 2018-2022

		2018	2019	2020	2021	2022
Decyzje o warunkach zabudowy i zagospodarowania terenu						
ogółem	Świeciechowa	137	145	151	186	147
	powiat	807	854	871	833	777
na 1 tys. mieszkańców	Świeciechowa	17,12	17,88	17,86	21,74	16,96
	powiat	14,29	14,93	14,94	14,15	13,05
Pozwolenia wydane na budowę i zgłoszenia budowy z projektem budowlanym						
ogółem	Świeciechowa	110	112	111	171	135
	powiat	725	727	612	840	718
na 1 tys. mieszkańców	Świeciechowa	13,75	13,81	13,13	19,99	15,57
	powiat	12,84	12,71	10,50	14,26	12,06
w tym nowe budynki mieszkalne (%)	Świeciechowa	61,82	69,64	66,67	64,33	40,00
	powiat	62,48	67,68	70,42	70,24	58,36
w tym nowe budynki zbiorowego zamieszkania oraz niemieszkalne i obiekty inżynierii lądowej i wodnej (%)	Świeciechowa	38,18	30,36	33,33	35,67	60,00
	powiat	37,52	32,32	29,58	29,76	41,64

Źródło: opracowanie własne na podstawie danych GUS.

Na terenie Gminy Świeciechowa uchwałą nr LVI/501/2023 Rady Gminy Świeciechowa z dnia 23 marca 2023 r. w sprawie wyznaczenia obszaru zdegradowanego i obszaru rewitalizacji na terenie Gminy Świeciechowa wyznaczono obszar rewitalizacji, który składa się z 3 podobszarów (Świeciechowa Centrum, Lasocice, Długie Stare Północ), których łączna powierzchnia wynosiła 14,7 km², co stanowiło 10,8% powierzchni Gminy, a zamieszkiwało go 1 867 osób, czyli 22,6% ludności całej Gminy. Gminny

Program Rewitalizacji został przyjęty uchwałą nr LXX/610/2024 Rady Gminy Święciechowa z dnia 29 lutego 2024 r. w sprawie przyjęcia Gminnego Programu Rewitalizacji dla Gminy Święciechowa na lata 2023-2033. W ramach Programu zaplanowano katalog działań, na który składają się trzy projekty zintegrowane, trzy podstawowe projekty oraz pięć projektów uzupełniających. Realizacja działań rewitalizacyjnych prowadzonych w latach 2023-2033 na terenie podobszarów rewitalizacji ma przyczynić się do ograniczenia występowania problemów społecznych, a także tych występujących w sferze gospodarczej, środowiskowej, przestrzenno-funkcjonalnej oraz technicznej.



Ryc. 11. Uproszczona mapa obszaru zdegradowanego i obszaru rewalizacji

Źródło: Gminny Program Rewitalizacji dla Gminy Święciechowa na lata 2023-2033.

1.4. Walory przyrodnicze i turystyczne

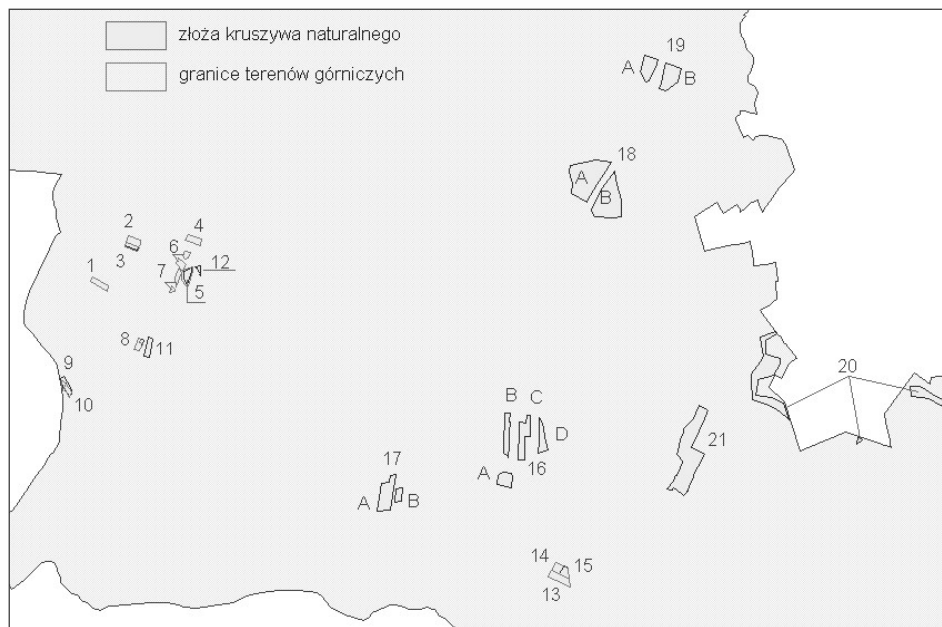
Zgodnie z regionalizacją fizyczno-geograficzną Polski J. Kondrackiego, Gmina Święciechowa położona jest na obszarze prowincji Niżu Środkowoeuropejskiego, w podprowincji Pojezierza Południowobałtyckiego oraz Nizin Środkowopolskich, makroregionie Pojezierze Leszczyńskie i Nizina Południowowielkopolska, mezoregionie Pojezierze Krzywińskie oraz Wysoczyzna Leszczyńska. Ze względu na przebieg przez Wysoczyznę Leszczyńską linii fazy leszczyńskiej zlodowacenia północnego, Gminę Święciechowa charakteryzuje zróżnicowana rzeźba terenu. Największe zróżnicowania terenu występują w północnej części Gminy.

Z punktu widzenia hydrograficznego Gmina Święciechowa należy do obszaru dorzecza Odry oraz regionu wodnego Środkowej Odry. Region charakteryzuje się łamanymi kształtami cieków, składającym się z odcinków południkowych

i poprzecznych do nich odcinków równoleżnikowych. Na obszarze Gminy występują następujące jednolite części wód powierzchniowych (JCWP): Polski Rów od Kaczkowskiego Rowu do Baryczy (RW6000111489), Rów Polski od źródła do Kaczkowskiego Rowu (RW60001014853), Samica (RW6000101565429), Śląski Rów (RW60001014869), Krzycki Rów do Dopływu ze Wschowy z jez. Krzyckim Wielkim (RW600010154331), Krzycko (LW10001). Przez gminę przebiega dział wodny oddzielający zlewnie: Krzyckiego Rowu, Baryczy i Warty.

Jezioro Krzyckie znajduje się w północnej części Gminy. Są przy nim zlokalizowane tereny rekreacyjne. Najdogodniejszy dostęp do jeziora jest od strony Gołanic, przy których znajduje się plaża i infrastruktura kąpieliska. Drugą opcją jest dostęp od strony Krzycka Małego, chociaż tam teren przyciąga głównie wędkarzy. Na środku jeziora znajduje się niewielka wyspa, porośnięta kilkoma drzewami, która cieszy się popularnością wśród mieszkańców Gminy.

Na terenie gminy występują udokumentowane złoża kruszywa naturalnego, objęte prawem własności nieruchomości gruntowych. Ich rozmieszczenie przedstawiono na poniższej rycinie. Dla części złóż zostały wyznaczone obszary i tereny górnicze.



Ryc. 12. Lokalizacja złóż kruszywa naturalnego na terenie Gminy Świeciechowa

Źródło: Program Ochrony Środowiska dla gminy Świeciechowa na lata 2022-2025 z perspektywą do roku 2029.

- 1 - Długie Nowe SO III (obszar i teren górniczy)
- 2 - Długie Nowe SO IV (obszar i teren górniczy)
- 3 - Długie Nowe SO VI (obszar i teren górniczy)
- 4 - Długie Nowe SO V (obszar i teren górniczy)
- 5 - Długie Nowe I (obszar i teren górniczy)
- 6 - Długie Nowe TT (obszar i teren górniczy)
- 7 - Długie Nowe KS (obszar i teren górniczy)
- 8 - Długie Nowe ML (obszar i teren górniczy)
- 9 - Długie Nowe ML I (obszar i teren górniczy)
- 10 - Długie Nowe M L II (obszar i teren górniczy)
- 11 - Długie Nowe WL

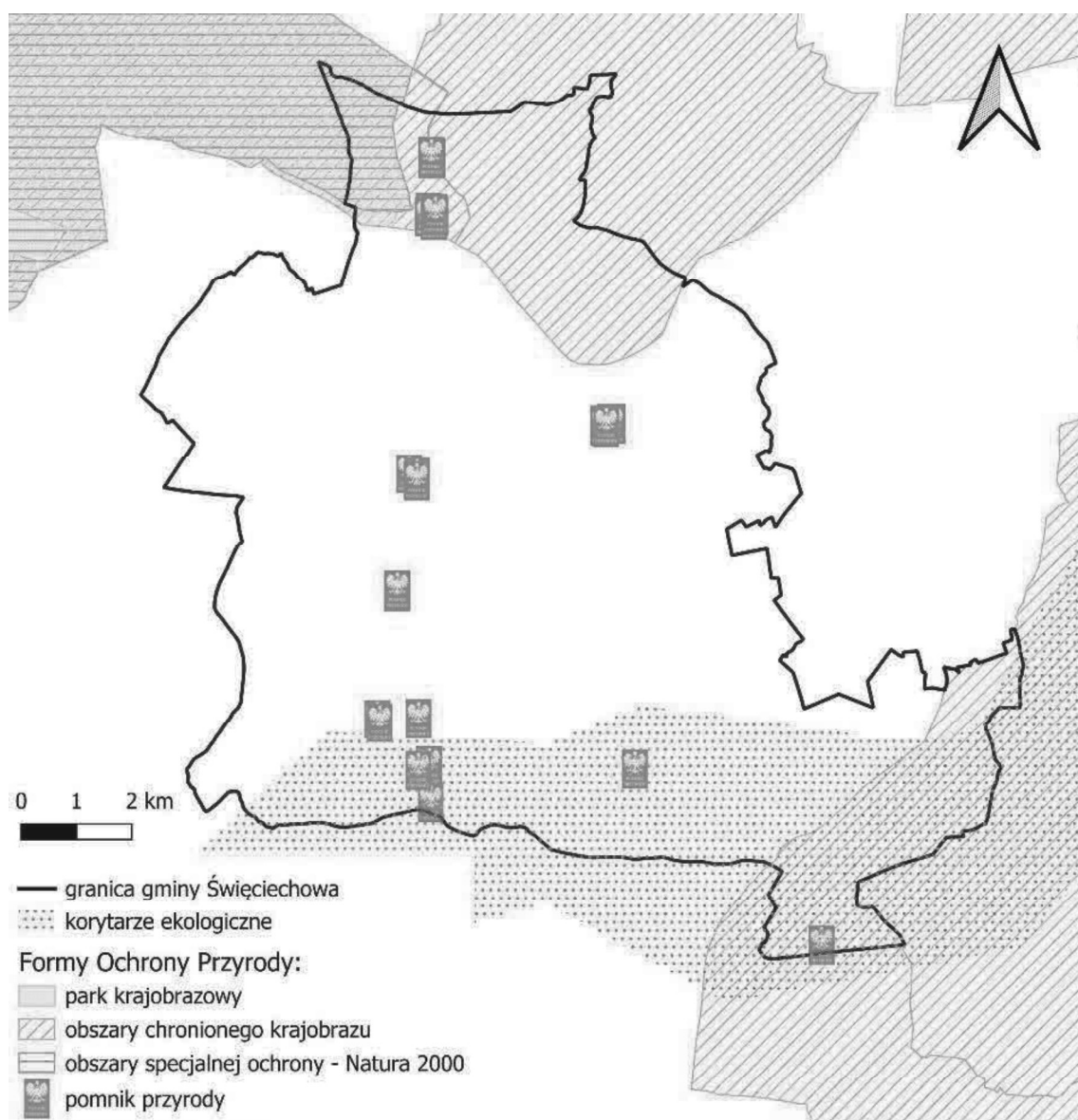
- 12 - Długie Stare
- 13 - Henrykowo (obszar i teren górniczy)
- 14 - Henrykowo I (obszar i teren górniczy)
- 15 - Henrykowo II (obszar i teren górniczy)
- 16 - Przybyszewo (A, B, C, D)
- 17 - Przybyszewo III (A, B)
- 18 - Świeciechowa I (A, B)
- 19 - Świeciechowa II (A, B)
- 20 - Zaborowo
- 21 - Strzyżewice JB

Zgodnie z danymi GUS udział obszarów prawnie chronionych w powierzchni ogółem Gminy Świeciechowa na koniec 2022 roku wynosił około 17%. Na jej terenie zlokalizowane są następujące formy ochrony przyrody:

- Przemęcki Park Krajobrazowy, który został ukształtowany ok. 22 tys. lat temu, w czasie ostatniego zlodowacenia; Parkiem Krajobrazowym stał się w drodze rozporządzenia nr 115a/91 Wojewody Leszczyńskiego z dnia 25 listopada 1991 r. w sprawie Przemęckiego Parku Krajobrazowego (Dz. Urz. Woj. Lesz. z 1991 r. Nr 12, poz. 108). Celem jego ochrony jest zachowanie jednego z najciekawszych fragmentów rzeźby polodowcowej w Wielkopolsce, a także bogatych kompleksów lasów, jezior i łąk oraz siedlisk rzadkich gatunków roślin, zwierząt i grzybów. Zachowanie struktury przestrzennej obszaru, ze szczególnym uwzględnieniem specyfiki lokalnego krajobrazu rolniczego oraz zachowania walorów kulturowych i historycznych.
- Obszary chronionego krajobrazu:
 - Przemęcko-Wschowski i kompleks leśny Włoszakowice został powołany w drodze rozporządzenia nr 82/92 Wojewody Leszczyńskiego z dnia 1 sierpnia 1992 r. w sprawie wyznaczenia obszarów chronionego krajobrazu na terenie województwa leszczyńskiego (Dz. Urz. Woj. Leszcz. Nr 11, poz. 131). Celem wyznaczenia jest zachowanie i ochrona obszarów o podobnych cechach środowiska przyrodniczego oraz zapewnienie społeczeństwu niezbędnych warunków do wypoczynku i turystyki wykorzystującej walory krajobrazowe;
 - Kompleks leśny Śmigiel-Świeciechowa, który powstał na podstawie Rozporządzenia Nr 1/06 Wojewody Wielkopolskiego z dnia 19 stycznia 2006 r. (Dz. Urz. Woj. Wielkopolskiego Nr 16, poz. 409), poprzedzonego rozporządzeniem nr 82/92 Wojewody Leszczyńskiego z dnia 1 sierpnia 1992 r. w sprawie wyznaczenia obszarów chronionego krajobrazu na terenie województwa leszczyńskiego (Dz. Urz. Woj. Leszcz. Nr 11, poz. 131). Teren ten został objęty ochroną ze względu na wyjątkowy krajobraz, który charakteryzuje się różnorodnymi ekosystemami. Jest to miejsce wartościowe nie tylko z perspektywy turystyki i wypoczynku, ale również ze względu na jego rolę jako korytarza ekologicznego. Swoimi walorami obszar ten przyciąga turystów oraz stanowi istotne środowisko dla licznych gatunków roślin i zwierząt.
 - Krzywińsko – Osiecki wraz z zadrzewieniami generała Dezyderego Chłapowskiego i kompleksem leśnym Osieczna – Góra, który powołano w drodze rozporządzenia nr 82/92 Wojewody Leszczyńskiego z dnia 1 sierpnia 1992 r. w sprawie wyznaczenia obszarów chronionego krajobrazu na terenie województwa leszczyńskiego (Dz. Urz. Woj. Leszcz. Nr 11, poz. 131). Celem utworzenia tego obszaru jest chronienie i zachowanie terenów charakteryzujących się środowiskiem zbliżonym

do naturalnego, oraz zapewnienie społeczeństwu odpowiednich warunków do rekreacji i turystyki, korzystając z walorów krajobrazowych.

- Obszar specjalnej ochrony ptaków Pojezierze Sławskie – obszar Natura 2000 (kod: PLB300011) obejmuje północno-zachodnią część Gminy Świeciechowa. Pokrywa się on z Przemęckim Parkiem Krajobrazowym oraz z Przemęcko-Wschowskim obszarem chronionego krajobrazu i kompleksem leśnym Włoszakowice. Obszar ten wyznaczony został w 2007 r. nowelizacją rozporządzenia z 2004 r. Obecnie obowiązującym aktem jest rozporządzenie Ministra Środowiska z 12 stycznia 2011 r. w sprawie obszarów specjalnej ochrony ptaków (Dz.U. Nr 25, poz. 133 ze zm.). Przedmiotami ochrony są m.in.: bąk, bączek, kania ruda, podróżniczek, perkoz dwuczuby, gęgawa, krakwa, gągoł, trzciniak i wąsatka.
- Pomniki przyrody – 27 pojedynczych drzew i 4 grupy drzew. Gatunkami będącymi pomnikami przyrody w obrębie Gminy Świeciechowa są: lipa drobnolistna, lipa szerokolistna, klon srebrzysty, jesion wyniosły, sosna czarna, olsza czarna, dąb szypułkowy, płatan klonolistny i kasztanowiec biały. Są one zlokalizowane w miejscowościach: Długie Stare, Trzebiny, Gołanice, Krzycko Małe, Świeciechowa, w Leśnictwie Długie Stare oraz Przybyszewo, znajdują się głównie w parkach i przy kościołach.



Ryc. 13. Formy ochrony przyrody na terenie Gminy Świeciechowa

Źródło: opracowanie własne na podstawie danych Głównego Urzędu Geodezji i Kartografii.

Świeciechowa była znana już pod koniec XI wieku jako osada targowa, usytuowana na historycznym szlaku z Poznania do Głogowa, co świadczyło o jej strategicznym położeniu i atrakcyjności handlowej. Od końca XI wieku aż do początku XIX wieku tereny te były w posiadaniu benedyktynów z Lubinia. W ostatnich latach XIII wieku, dokładniej w 1277 roku, benedyktyni z Lubinia rozpoczęli organizację miasta w Świeciechowie według prawa niemieckiego. Świeciechowa przez większość swojej historii funkcjonowała jako miasto, straciła prawa miejskie w 1934 roku.

O tradycji i historii lokalnej stanowią m.in. obszarowe wpisy do rejestru zabytków oraz obiekty zabytkowe. Gminna Ewidencja Zabytków gminy Świeciechowa obejmuje 143 obiekty. Szczególne znaczenie mają zabytki wpisane do rejestru zabytków, prowadzonego przez Narodowy Instytut Dziedzictwa. W wykazie zabytków nieruchomości wpisanych do rejestru zabytków na dzień 23 stycznia 2024 r. (www.nid.pl) znajduje się 18 pozycji, które przedstawiono w poniższej tabeli.

Tab. 10. Obiekty wpisane do rejestru zabytków w granicach Gminy Świeciechowa

Miejscowość	Obiekt
Długi Stare	zespół kościoła parafialnego pw. Św. Marcina Biskupa: - kościół - brama na cmentarz kościelny - cmentarz parafialny - plebania
	zespół pałacowy: - pałac - park - budynki gospodarcze: obora, spichrz, cielętnik
	układ architektoniczno-przestrzenny miejscowości oraz krajobraz kulturowy wokół jeziora Krzyckiego
Gołanice	kościół parafialny pw. św. Piotra i Pawła
	Zespół dworski: - dwór - czworak - park
Henrykowo	komora celna
Krzycko Małe	układ architektoniczno-przestrzenny oraz krajobraz kulturowy wokół jeziora Krzyckiego
	kościół parafialny pw. Matki Boskiej Śnieżnej
	cmentarz
	ogrodzenie
	zespół dworski: - dwór - park
Niechlód	zespół kościoła cmentarnego: - kościół pw. Wszystkich Świętych - kaplica grobowa rodziny Junosza-Bojanowskich - cmentarz przy kościele
	zespół dworski: - dwór - park - zabudowa folwarczna
Przybyszewo	zespół dworski: - dwór - park
Strzyżewice	zespół dworski i folwarczny: - dwór - park - folwark (chlewnia, stajnia i bukaciarnia, obora)
Świeciechowa	zespół budowlany i założenie urbanistyczne
	kościół parafialny pw. św. Jakuba Apostoła
	zespół dworski: - dwór - park
	wiatrak koźlak
Trzebiny	zespół pałacowy i folwarczny: - pałac - park - folwark (spichrz i stajnia, obora, wozownia z oborą i bukaciarnią, gorzelnia) - dwie aleje śródpolne

Źródło: opracowanie własne na podstawie danych www.nid.pl.

W centrum wsi Świąciechowa znajduje się Rynek z zabudową z XIX i XX wieku, na którym znajduje się pomnik ku czci żołnierzy i ofiar wojen, przy którym odbywają się obchody święta Konstytucji 3 Maja. Drugim miejscem pamięci narodowej jest obelisk przy Szkole Podstawowej w Długim Starem „Walczącym o niepodległość”, pod którym składane są kwiaty przy okazji Święta Niepodległości. Przy kościele w Długim Starem znajduje się z kolei pomnik poświęconych pamięci pomordowanych mieszkańcom parafii Długie Stare podczas II Wojny Światowej.

CZĘŚĆ 2: DIAGNOZA SYTUACJI GOSPODARCZEJ GMINY ŚWIĘCIECHOWA

2.1. Gospodarka lokalna

2.1.1. Przedsiębiorczość

Jednym z elementów charakteryzujących lokalny rynek pracy oraz sytuację gospodarczą gminy jest liczba podmiotów gospodarczych działających na jej obszarze. Stanowi ona istotny wskaźnik poziomu przedsiębiorczości w granicach danej jednostki samorządowej. W poniższej tabeli przedstawiono kształtowanie się liczby zarejestrowanych podmiotów gospodarczych w rejestrze REGON na obszarze powiatu leszczyńskiego w latach 2018-2022. Najniższą liczbę zarejestrowanych podmiotów gospodarczych w grupie porównawczej w 2022 roku odnotowano w gminie Wijewo, wynosiła ona 131, co stanowiło 6,2% wszystkich przedsiębiorstw w powiecie. Natomiast najwięcej firm funkcjonowało w gminie Włoszakowice: 1 431 podmioty, stanowiące 18,9% ogółu przedsiębiorstw w powiecie. Natomiast Gmina Świąciechowa posiadała 1 156 zarejestrowanych podmiotów, stanowiących 15,3% wszystkich w powiecie. Wraz z gminą Lipno i Włoszakowice, opisywana jednostka miała znacznie wyższe wyniki od gminy Krzemieniewo oraz Wijewo. Dynamika zmian w latach 2018-2022 obrazuje, która gmina rozwijała się najszybciej, a która najwolniej pod względem liczby zarejestrowanych podmiotów gospodarczych. Dynamika zmian dla powiatu leszczyńskiego wynosiła 122%. Największe zmiany w grupie porównawczej odnotowano w gminie Lipno oraz Świąciechowa, gdzie dynamika wynosiła kolejno 134% i 130%. Natomiast najwolniej zmiany następowały w gminie Krzemieniewo.

Tab. 11. Zmiany liczby podmiotów gospodarczych w powiecie leszczyńskim oraz grupie porównawczej w latach 2018-2022

JST	2018		2022		zmiana liczby zarejestrowanych podmiotów w okresie 2018-2022
	liczba zarejestrowanych podmiotów w REGON	odsetek w powiecie	liczba zarejestrowanych podmiotów w REGON	odsetek w powiecie	
powiat leszczyński	6 224	100,0%	7 564	100,0%	1 340
Krzemieniewo	637	10,2%	690	9,1%	53
Lipno	1 020	16,4%	1 363	18,0%	343
Świąciechowa	890	14,3%	1 156	15,3%	266
Wijewo	416	6,7%	466	6,2%	50

Włoszakowice	1 256	20,2%	1 431	18,9%	175
---------------------	-------	-------	-------	-------	-----

Źródło: opracowanie własne na podstawie danych GUS.

Według danych na koniec 2022 roku wśród podmiotów gospodarczych prowadzących działalność na terenie Gminy Świeciechowa, na podstawie Polskiej Klasyfikacji Działalności (PKD 2007), najwięcej z nich działało w sekcji G handel hurtowy i detaliczny, naprawa pojazdów samochodowych, włączając motocykle (272 – 23,6%) oraz sekcji F budownictwo (229 – 19,9%). Następne w kolejności sekcje, których udział wynosił powyżej 5% to: C przetwórstwo przemysłowe (120 – 10,4%), M działalność profesjonalna, naukowa i techniczna (78 – 6,8%), S i T pozostała działalność usługowa (78 – 6,8%), H transport i gospodarka magazynowa (66 – 5,7%), L działalność związana z obsługą rynku nieruchomości (59 – 5,1%).

Tab. 12. Podmioty działające na terenie Gminy Świeciechowa na koniec 2022 r. według sekcji PKD

SEKCJE PKD 2007	Liczba podmiotów	Udział
SEKCJA G Handel hurtowy i detaliczny; naprawa pojazdów samochodowych, włączając motocykle	272	23,6%
SEKCJA F Budownictwo	229	19,9%
SEKCJA C Przetwórstwo przemysłowe	120	10,4%
SEKCJA M Działalność profesjonalna, naukowa i techniczna	78	6,8%
SEKCJA S i T Pozostała działalność usługowa	78	6,8%
SEKCJA H Transport i gospodarka magazynowa	66	5,7%
SEKCJA L Działalność związana z obsługą rynku nieruchomości	59	5,1%
SEKCJA Q Opieka zdrowotna i pomoc społeczna	42	3,6%
SEKCJA A Rolnictwo, leśnictwo, łowiectwo i rybactwo	41	3,6%
SEKCJA N Działalność w zakresie usług administrowania i działalność wspierająca	37	3,2%
SEKCJA P Edukacja	28	2,4%
SEKCJA I Działalność związana z zakwaterowaniem i usługami gastronomicznymi	26	2,3%
SEKCJA R Działalność związana z kulturą, rozrywką i rekreacją	25	2,2%
SEKCJA K Działalność finansowa i ubezpieczeniowa	20	1,7%
SEKCJA J Informacja i komunikacja	19	1,6%
SEKCJA O Administracja publiczna i obrona narodowa; obowiązkowe zabezpieczenia społeczne	11	1,0%
SEKCJA E Dostawa wody; gospodarowanie ściekami i odpadami oraz działalność związana z rekultywacją	1	0,1%

Źródło: opracowanie własne na podstawie danych GUS.

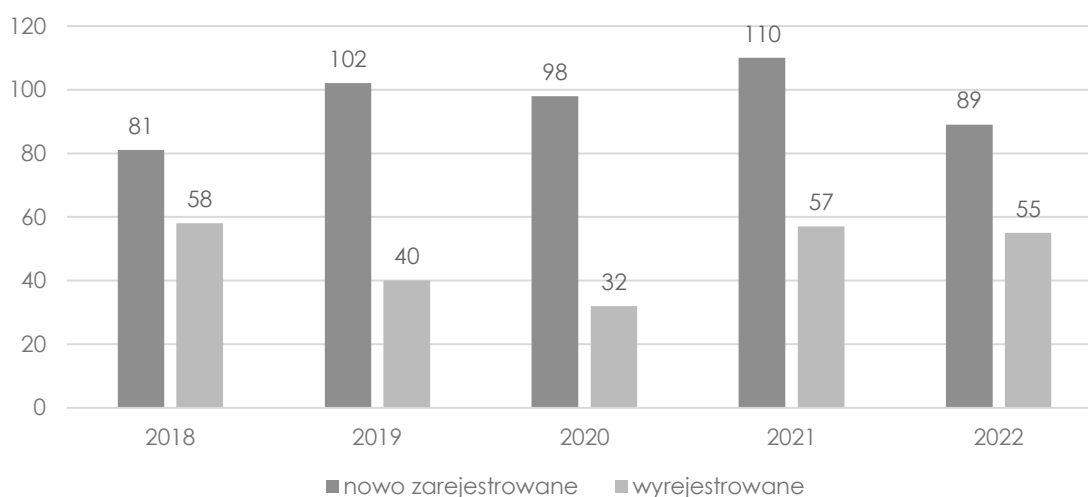
Przy trasie Leszno – Świeciechowa zlokalizowane jest ok 10 ha terenów przeznaczonych pod aktywizację gospodarczą – tereny przeznaczone pod zabudowę produkcyjną, składową oraz magazynową, a także usługową. Działki są uzbrojone w sieć wodociągową, kanalizacyjną, energetyczną oraz gazową.

Największym przedsiębiorstwem funkcjonującym w granicach Gminy Świeciechowa jest producent jaj konsumpcyjnych i produktów przetwórstwa jajecznego - Fermi

Drobieu Woźniak sp. z o.o. - Elewator Lasocice. Firma ta zatrudnia około 2 000 pracowników. Do mniejszych, lecz mających duży wpływ na funkcjonowanie jednostki mają następujące firmy:

- FDW PASZE Sp. z o.o. – producent pasz specjalizującym się w produkcji mieszanek paszowych pełnoporcjowych przeznaczonych dla kur nieśnych, odchowu oraz reprodukcji;
- MO&JA – kompleks usług związanych z: dystrybucją oraz sprzedażą paliw, prowadzeniem bistro i motelu, a także diagnostyką pojazdów;
- Best Oil Sp. z o.o. – firma funkcjonująca w sektorze przemysłu olejarskiego, a także zajmująca się obrotem zbóż i nasion oleistych;
- Zakład Chemiczny Paweł Paprocki – producent farb i klejów;
- SMAKMAK Sp. z o.o. SP.K. – producent dań obiadowych i przekąsek *convenience*;
- Zakład Mięso-Wędliniarski Kaminiaż – producent boczku;
- McDonald's – restauracja typu fast food;
- Przedsiębiorstwo Rolne Długie Stare Spółka z o.o. – firma ogólnoroletna dwukierunkowa prowadząca hodowlę zwierząt oraz produkcję roślinną.

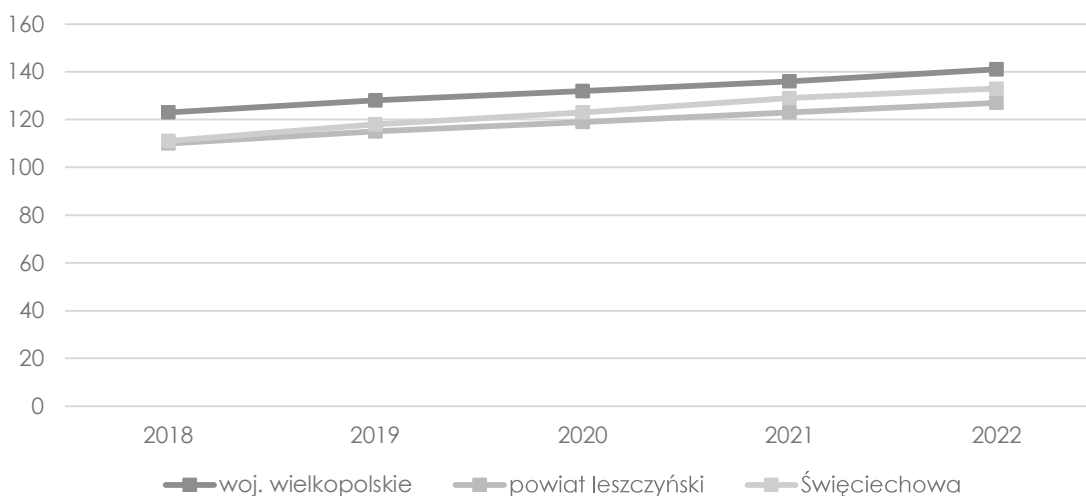
Na poniższej rycinie porównano liczby podmiotów nowo zarejestrowanych i wyrejestrowanych z rejestru REGON działających na terenie Gminy Święciechowa. Analiza przedstawia zmiany na przestrzeni lat 2018-2022. We wszystkich latach analizy liczba nowo powstałych przedsiębiorstw przewyższała liczbę wyrejestrowanych podmiotów. Najwięcej nowo zarejestrowanych przedsiębiorstw odnotowano w 2021 roku – 110. Natomiast największą liczbę wyrejestrowanych podmiotów odnotowano w 2018 roku – 58. Warto zwrócić uwagę na to, ile wynosiła różnica pomiędzy liczbą nowo zarejestrowanych i wyrejestrowanych firm. Największą różnicę odnotowano w 2020 roku (66) i był to największy rzeczywisty przyrost liczby przedsiębiorstw na rynku. Szczegółowe wartości umieszczono na poniższym wykresie.



Ryc. 14. Porównanie podmiotów nowo zarejestrowanych i wyrejestrowanych z rejestru REGON w latach 2018-2022 działających na terenie Gminy Święciechowa

Źródło: opracowanie własne na podstawie danych GUS.

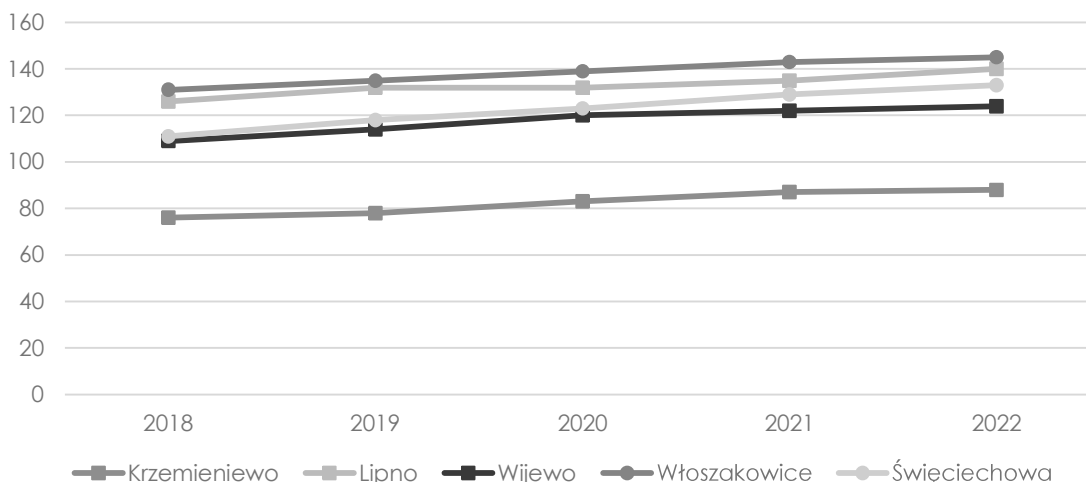
Dla osiągnięcia porównywalności poziomu rozwoju przedsiębiorczości w poszczególnych jednostkach samorządu terytorialnego, stosowane jest kryterium liczby przedsiębiorstw przypadających na 1 tys. mieszkańców. Gminę Świąciechowa zestawiono z sytuacją obserwowaną w gminach w powiecie leszczyńskim oraz województwie wielkopolskim, co prezentuje poniższa rycina.



Ryc. 15. Liczba podmiotów zarejestrowanych w REGON w przeliczeniu na 1 tys. mieszkańców w Gminie Świąciechowa na tle powiatu i województwa

Źródło: opracowanie własne na podstawie danych GUS.

W analizowanych latach liczba przedsiębiorstw na terenie wszystkich jednostek wykazywała tendencję wzrostową. Natomiast największą dynamiką charakteryzowała się Gmina Świąciechowa. Średnia liczba podmiotów zarejestrowanych w REGON w przeliczeniu na 1 tys. mieszkańców w gminach w województwie wielkopolskim (gdzie w 2022 roku na 1 tys. mieszkańców przypadało 141 podmiotów gospodarczych) jest wyższa od średniej dla Gminy Świąciechowa (133 podmioty na 1 tysiąc mieszkańców) oraz powiatu leszczyńskiego (127 podmiotów na 1 tysiąc mieszkańców). Należy jednak brać pod uwagę, iż w zestawieniu tym są brane pod uwagę także firmy działające w Poznaniu i jego okolicach, co może znacząco wpływać na prezentowaną statystykę.



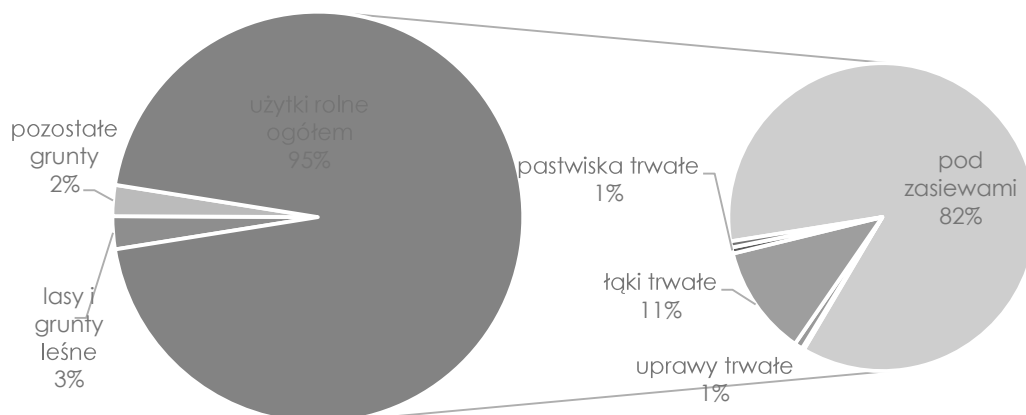
Ryc. 16. Liczba podmiotów zarejestrowanych w REGON w przeliczeniu na 1 tys. mieszkańców w Gminie Świeciechowa na tle grupy porównawczej

Źródło: opracowanie własne na podstawie danych GUS.

Porównując Gminę Świeciechowa z grupą porównawczą również pod względem liczby zarejestrowanych podmiotów gospodarczych w przeliczeniu na 1 tys. mieszkańców, zauważa się, że również w tym przypadku gmina charakteryzuje się najwyższym wynikiem dynamiki zmian na przestrzeni lat 2018-2022. Jest to zjawisko korzystne, świadczące o zwiększającej się atrakcyjności gospodarczej badanej jednostki w porównaniu z wiejskimi gminami powiatu leszczyńskiego. W 2022 roku najwyższą wartość wskaźnika odnotowano w gminie Włoszakowice (145), natomiast najniższy w gminie Krzemieniewo (88).

Analizując lokalną gospodarkę gminy wiejskiej, pomimo intensywnego oddziaływania na jej funkcjonowanie sąsiadującego miasta Leszno, należy pamiętać o jej rolniczym charakterze. Najbardziej rzetelnym źródłem informacji odzwierciedlającym realny stan rolnictwa są przeprowadzone raz na 10 lat Powszechne Spisy Rolne. Obowiązek przeprowadzenia spisów wynika z rozporządzenia Parlamentu Europejskiego i Rady, a uszczegółowionego na poziomie krajowym w drodze ustawy z dnia 31 lipca 2019 r. o Powszechnym Spisie Rolnym w 2020 r. Udział w spisie rolnym jest obowiązkowy, a odmowa przystąpienia skutkować może nałożeniem grzywny. Dzięki przyjętym rozwiązaniom w ostatnim Powszechnym Spisie Rolnym przeprowadzonym w 2020 r. według danych GUS wzięto udział 98% polskich gospodarstw rolnych. Tym samym, analiza stanu rolnictwa na terenie Gminy Świeciechowa przeprowadzona została głównie w oparciu o dane pozyskane na drodze PSR 2020.

Gospodarstwa rolne ogółem zajmowały 56% terenów Gminy Świeciechowa (7,6 tys. ha). W ich strukturze użytkowania dominują użytki rolne, zajmujące ok. 95% ich powierzchni, 3% stanowiły lasy i grunty leśne, z kolei 2% to pozostałe grunty. Należy jednak pamiętać, że użytki rolne nie stanowią w całości pól uprawnych, a dzielą się na dalsze podgrupy użytkowe. Tym samym, pod zasiewami znajdowało się 82% gruntów gospodarstw rolnych w Gminie, a 11% zajmowały łąki trwałe. Strukturę użytkowania gruntów rolnych prezentuje poniższa rycina.



Ryc. 17. Użytkowanie gospodarstw rolnych oraz użytków rolnych na terenie Gminy Świeciechowa w 2020 roku

Źródło: opracowanie własne na podstawie danych PSR 2020.

W 2020 r. w Gminie Świeciechowa łącznie było zarejestrowanych 288 gospodarstw rolnych, co stanowiło około 10% ogółu gospodarstw rolnych w powiecie leszczyńskim. Zdecydowana większość z nich pod względem wielkości mieściła się w przedziale 1-5 ha, zarówno w analizowanej Gminie jak i powiecie. Następne w kolejności na terenie Gminy były gospodarstwa powyżej 15 ha. Średnia wielkość gospodarstwa w Gminie Świeciechowa wyniosła ok. 25,09 ha, podczas gdy w całym powiecie było to 17,82 ha. Szczegółowe dane dotyczące wielkości gospodarstw rolnych prezentuje poniższa tabela.

Tab. 13. Gospodarstwa rolne wg grup obszarowych użytków rolnych w Gminie Świeciechowa na tle powiatu leszczyńskiego

Gospodarstwa rolne wg grup obszarowych użytków rolnych	gmina Świeciechowa		powiat leszczyński	
	Liczba podmiotów	Udział	Liczba podmiotów	Udział
ogółem	288	100%	2 761	100%
do 1 ha włącznie	11	4%	134	5%
1 - 5 ha	115	40%	950	34%
5 - 10 ha	44	15%	545	20%
10 - 15 ha	42	15%	401	15%
15 ha i więcej	76	26%	731	26%
Średnia wielkość gospodarstwa rolnego dla użytków rolnych (ha)	25,09		17,82	

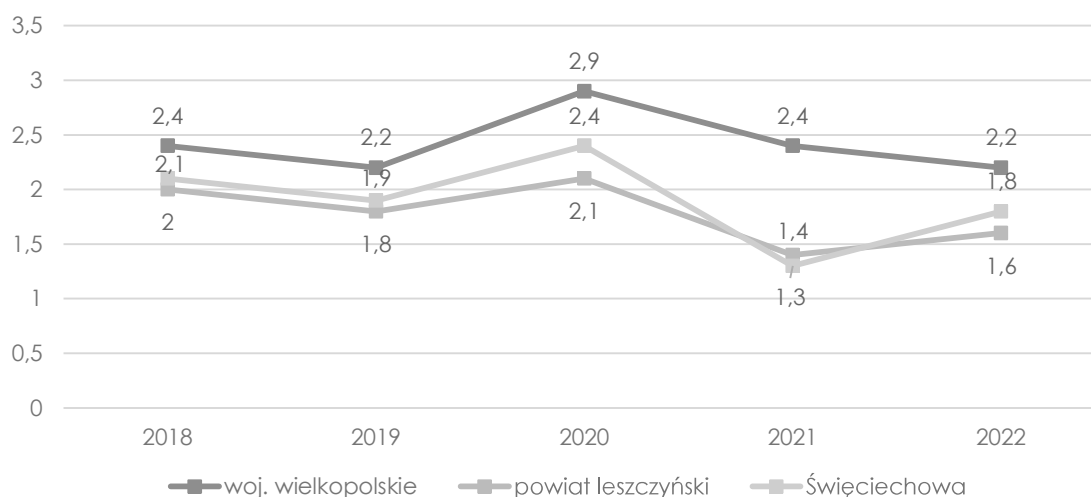
Źródło: opracowanie własne na podstawie danych PSR 2020.

Struktura wielkościowa gospodarstw rolnych jest szczególnie istotna w analizie ich dochodowości. Nadmierne rozdrobnienie determinuje brak możliwości utrzymania gospodarstwa domowego w oparciu o środki pozyskane z działalności rolniczej. Z kolei

wielkopowierzchniowe gospodarstwa rolne wymagają wysokiego stopnia mechanizacji produkcji, co wiąże się z ich kapitałochłonnością. Zdecydowana większość gospodarstw rolnych wykazała dochód uzyskany z prowadzonej działalności rolniczej (284). Poddając jednak analizie również inne źródła dochodu, widoczne jest, iż gospodarstwa domowe najczęściej nie są utrzymywane tylko z prowadzonej działalności rolniczej, ale również z innych form zarobkowania. Około 41% gospodarstw w Gminie czerpie dochody z pracy najemnej oraz około 19% z pozarolniczej działalności gospodarczej. Należy również zwrócić szczególną uwagę na fakt, że około 21% gospodarstw czerpie dochody z tytułu renty lub emerytury, co oznacza, że są to gospodarstwa osób w wieku poprodukcyjnym, zajmujących się prowadzeniem gospodarstw rolnych. Potencjalnie może to również świadczyć o tym, że kolejne pokolenia nie chcą przejmować rodzinnych gospodarstw.

2.1.2. Rynek pracy

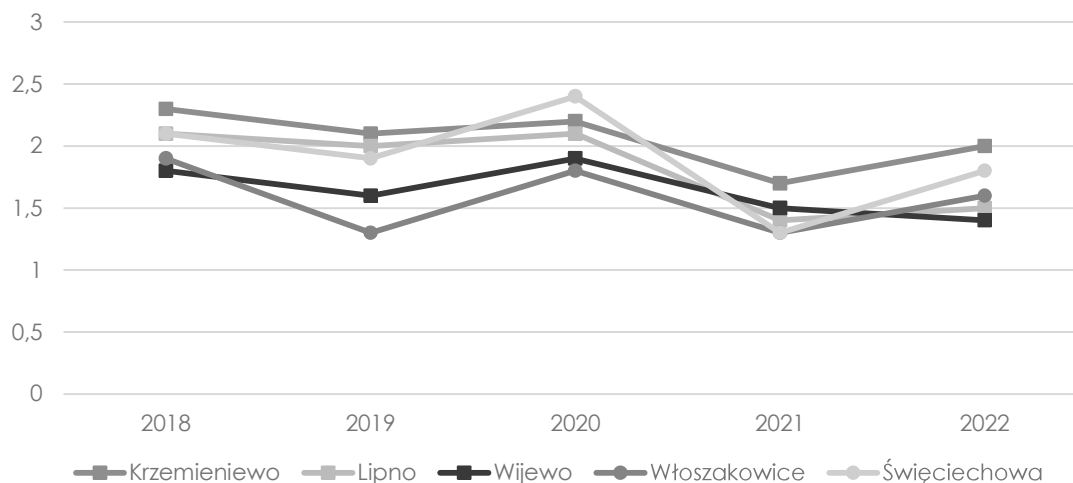
Rozwój gospodarczy jednostki samorządowej wykazuje ścisłą zależność z zachodzącymi zmianami na rynku pracy. Dostęp do stabilnego zatrudnienia oraz satysfakcjonujących miejsc pracy bezpośrednio wpływa na poprawę jakości życia mieszkańców oraz zachęca się do osiedlenia się na jej terenie. Według danych z 2022 roku w Gminie Świeciechowa obserwowano niższy odsetek osób bezrobotnych wśród ogółu mieszkańców w wieku produkcyjnym niż na terenie całego województwa wielkopolskiego. W porównaniu z powiatem leszczyńskim zauważa się, że wartości wskaźnika bezrobocia były wyższe (z wyjątkiem 2021 roku), natomiast nie były to znaczne różnice. Sytuację na przestrzeni lat 2018-2022 obrazuje poniższa rycina. Poziom bezrobocie w Gminie Świeciechowa w 2022 roku wynosił 1,8%, w obrębie całego powiatu leszczyńskiego 1,6%, a na obszarze województwa wielkopolskiego w tym samym czasie wynosił 2,2%. Należy zauważyć, że na terenie wszystkich jednostek w 2020 roku bezrobocie gwałtownie wzrosło, co mogło zostać wywołane globalną pandemią wirusa SARS-COV-2.



Ryc. 18. Udział bezrobotnych zarejestrowanych w liczbie ludności w wieku produkcyjnym w Gminie Świeciechowa na tle powiatu i województwa

Źródło: opracowanie własne na podstawie danych GUS.

Porównując wartości analizowanego wskaźnika dla Gminy Święciechowa z grupą porównawczą zaobserwowano, że w 2020 badana jednostka charakteryzowała się najwyższym wskaźnikiem bezrobocia. W kolejnym roku – 2021 nastąpił gwałtowny spadek, kiedy omawiana jednostka miała najniższy wynik. Pomimo bezrobocia przez większość czasu wyższego niż w pozostałych jednostkach należy pamiętać, że nadal utrzymuje się on na stosunkowo niskim poziomie. Maksymalna wartość tego wskaźnika wyniosła zaledwie 2,4%, co wskazuje na stabilną sytuację na rynku pracy.



Ryc. 19. Udział bezrobotnych zarejestrowanych w liczbie ludności w wieku produkcyjnym w Gminie Święciechowa na tle grupy porównawczej

Źródło: opracowanie własne na podstawie danych GUS.

Zgodnie z danymi zawartymi w barometrze zawodów 2024 Wojewódzkiego Urzędu Pracy w powiecie leszczyńskim występują deficyty w 36 zawodach. Wśród zawodów deficytowych wymienia się np. brukarzy, kierowców autobusów, magazynierów, lekarzy, ratowników medycznych, piekarzy, ślusarzy, spawaczy.

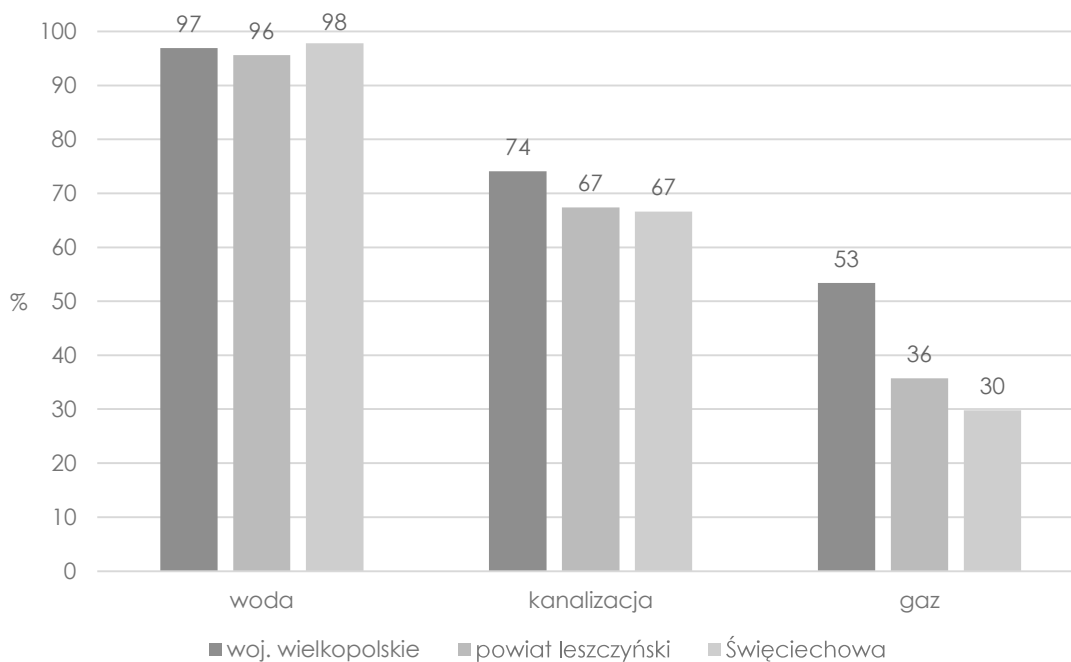
W 2022 r. przeciętne miesięczne wynagrodzenie brutto w powiecie leszczyńskim wynosiło 6 002,93 zł i było niższe jedynie o 16,75 zł niż średnia w województwie wielkopolskim, natomiast w porównaniu do kraju było to już o 702,69 zł mniej. Średnie miesięczne wynagrodzenie w powiecie leszczyńskim w relacji do średniej krajowej wynosi 90%.

2.2. Infrastruktura i środowisko

2.2.1. Urządzenia sieciowe

W 2022 r. udziały mieszkańców Gminy Święciechowa korzystających z instalacji sieciowych przedstawiały się następująco: woda – 98%¹, kanalizacja – 67%, gaz – 30%. W przypadku infrastruktury wodnej był to odsetek wyższy niż średnio w powiecie i województwie, natomiast w przypadku kanalizacji oraz gazu – niższy. Największa różnica wystąpiła między odsetkiem korzystających z infrastruktury gazowej w województwie a tymi w Święciechowie i wyniosła ok. 23 p.p.

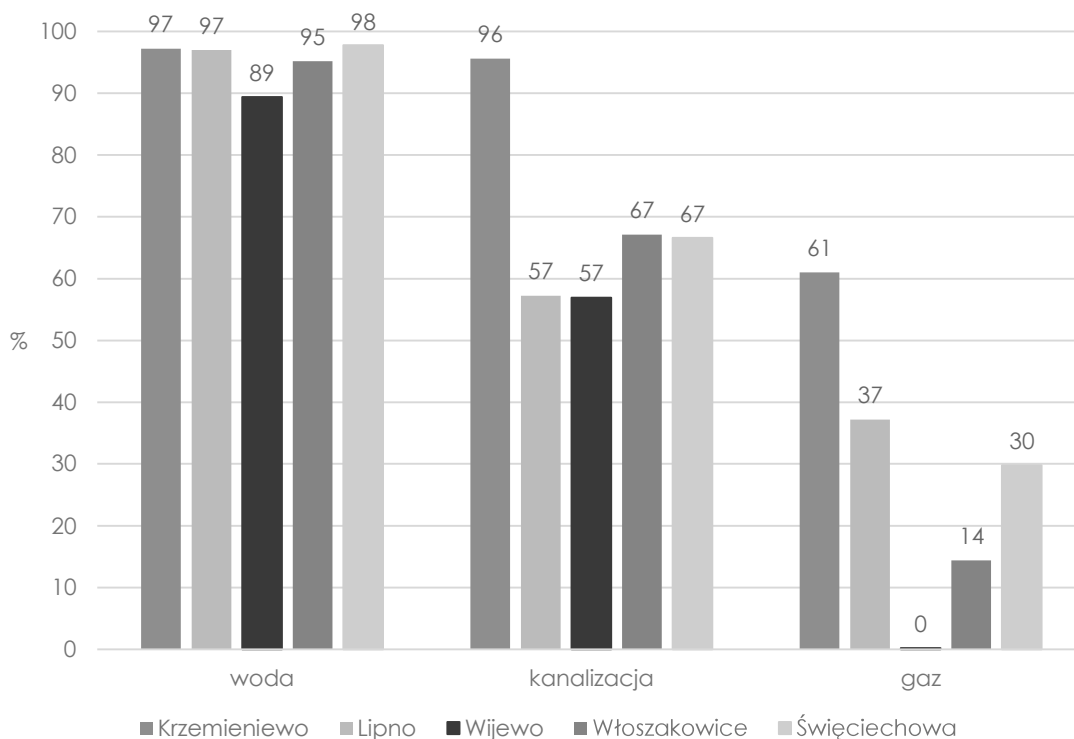
¹ W 2023 r., zgodnie z danymi Urzędu Gminy w Święciechowie, udział wyniósł 100%.



Ryc. 20. Udział korzystających z instalacji sieciowych w Gminie Świąciechowa w 2022 roku na tle powiatu i województwa

Źródło: opracowanie własne na podstawie danych GUS.

W porównaniu do gmin z grupy porównawczej dostęp ludności gminy Świąciechowa do infrastruktury technicznej można uznać za dobry. Największe możliwości rozwoju sieci Gminy istnieją w przypadku instalacji gazowych (30% korzystających).



Ryc. 21. Udział korzystających z instalacji sieciowych w Gminie Święciechowa w 2022 roku na tle grupy porównawczej w 2022 r.

Źródło: opracowanie własne na podstawie danych GUS.

Podmiotami odpowiedzialnymi za dostarczanie wody na terenie Gminy są: Wodociągi Leszczyńskie Sp. z o. o. z siedzibą w Lesznie oraz Zakład Usług Wodnych Sp. z o.o. z siedzibą we Wschowie. Najważniejszym aspektem wymagającym poprawy jest niskie ciśnienie wody w Święciechowie, Lasocicach oraz Przybyszewie. W przyszłości Gmina planuje budowę ujęcia wody w Święciechowie oraz budowę sieci wodociągowej na nowych osiedlach.

Odprowadzaniem ścieków zajmuje się także spółka Wodociągi Leszczyńskie. Oczyszczalnia ścieków zlokalizowana jest w Henrykowie i w momencie tworzenia niniejszego dokumentu przechodzi modernizację, mającą na celu zwiększenie jej przepustowości. Tak jak w przypadku sieci wodociągowej, Gmina Święciechowa planuje budowę sieci kanalizacyjnej na nowopowstających osiedlach. Inwentaryzacja szamb i przydomowych oczyszczalni ścieków na terenie Gminy odbywa się co 2 lata (ostatnia w październiku 2023 r.).

Podmiotem odpowiedzialnym za rozbudowę sieci gazowej w Gminie jest Polska Spółka Gazownictwa. W przeszłości istniały plany budowy sieci w Lasocicach, Ogrodach oraz Przybyszewie, jednak ze względu na globalną pandemię inwestycja nie została do tej pory zrealizowana. Przez teren gminy przebiega ponadto gazociąg w/c DN350 MOP 6,3 Mpa relacji KGZ Kościan – KGHM Żukowice/Polkowice, który jest eksploatowany przez PGNiG SPV 4 Polską Spółkę Gazownictwa Sp. z o.o. Oddział w Poznaniu.

2.2.2. Ochrona środowiska i odnawialne źródła energii

Na terenie Gminy występują następujące powierzchniowe formy ochrony przyrody:

- Przemęcki Park Krajobrazowy,
- Obszary chronionego krajobrazu: Przemęcko - Wschowski i kompleks leśny Włoszakowice, Kompleks leśny Śmigiel – Świeciechowa, Krzywińsko – Osiecki wraz z zadrzewieniami gen. Dezyderego Chłapowskiego i kompleksem leśnym Osieczna – Góra,
- Obszar specjalnej ochrony ptaków Pojezierze Sławskie (kod: PLB300011).

W Świeciechowie zlokalizowanych jest też 31 pomników przyrody, w tym 27 drzew oraz 4 grupy drzew.

Gmina Świeciechowa realizuje zadania własne z dziedziny ochrony środowiska i przyrody przede wszystkim na podstawie następujących dokumentów:

- *Programu Ochrony Środowiska dla gminy Świeciechowa na lata 2022-2025 z perspektywą do roku 2029²* (który określa cele i kierunki działań na rzecz ochrony, poprawy oraz racjonalnego wykorzystania zasobów środowiska określone w oparciu o: ocenę stanu środowiska gminy i identyfikację zagrożeń i problemów środowiskowych, ocenę realizacji dotychczasowego programu ochrony środowiska, możliwości finansowe gminy),
- *Założeń do planu zaopatrzenia w ciepło, energię elektryczną i paliwa gazowe dla Gminy Świeciechowa z 2010 r., zaktualizowanych w 2019 r.³* (w których m.in. wskazuje się możliwości wykorzystania istniejących rezerw energetycznych oraz gospodarki skojarzonej i odnawialnych źródeł energii oraz prognozuje się zapotrzebowanie na ciepło, paliwa gazowe i energię elektryczną do 2028 r.),
- *Programu usuwania azbestu i wyrobów zawierających azbest z terenu Gminy Świeciechowa na lata 2018-2032⁴* (wyznacza kierunki działań i cele oraz zadania strategiczne, których realizacja umożliwi m.in. uporządkowanie i scentralizowanie gospodarki odpadami zawierającymi azbest oraz poprawę jakości środowiska na terenie Gminy),
- *Planu gospodarki niskoemisyjnej dla Gminy Świeciechowa na lata 2022-2027* (wyznacza kierunki rozwoju gospodarki niskoemisyjnej oraz przedstawia zakres inwestycyjnych i nieinwestycyjnych działań w tym zakresie),

² <https://bip.swieciechowa.pl/informacje2/ochrona-srodowiska/185-program-ochrony-srodowiska/5639-program-ochrony-srodowiska-dla-gminy-swieciechowa-na-lata-2022-2025-z-perspektywa-do-roku-2029-wraz-z-prognoza-oddziaływania-na-srodowisko.html> (dostęp: 10.05.2024 r.)

³ <https://bip.swieciechowa.pl/rady/rada-gminy/354-uchwaly-rady-gminy/purg-2019/3306-uchwala-nr-xv-127-2019-rady-gminy-swieciechowa-z-dnia-19-grudnia-2019-r-w-sprawie-aktualizacji-zalozen-do-planu-zaopatrzenia-w-cieplo-energie-elektryczna-i-paliwa-gazowe-dla-gminy-swieciechowa-przyjetnych-uchwala-nr-xxx-216-2010-rady-gminy-swieciechowa-z-dnia-25-lutego-2010-w-sprawie-przyjecia-zalozen-do-planu-zaopatrzenia-w-cieplo-energie-elektryczna-i-paliwa-gazowe-dla-gminy-swieciechowa.html> (dostęp: 10.05.2024 r.)

⁴ <https://bip.swieciechowa.pl/informacje2/ochrona-srodowiska/284-informacje-dla-uzytkownikow-wyrobow-zawierajacych-azbest/2603-program-usuwania-azbestu-i-wyrobow-zawierajacych-azbest-z-terenu-gminy-swieciechowa-na-lata-2018-2032.html> (dostęp: 10.05.2024 r.)

- Programu opieki nad zwierzętami bezdomnymi oraz zapobiegania ich bezdomności na terenie Gminy Świąciechowa na rok 2024 (m.in. wskazuje obowiązki międzygminnego schroniska dla zwierząt oraz prawa właścicieli zwierząt).

Na terenie Gminy znajdują się dwa czujniki jakości powietrza – przy ul. Rynek oraz przy ul. Strzeleckiej w miejscowości Świąciechowa. W momencie sporządzania niniejszego dokumentu jakość powietrza w Gminie, biorąc pod uwagę jakość stężenia pyłów PM1, PM2,5 oraz PM10, można było określić jako bardzo dobrą.

W 2021 r. firma INTERCO PHU (z siedzibą w Warszawie) przy pomocy drona przeprowadziła ponadto pomiary stężenia szkodliwych związków chemicznych (formaldehydu, chlorowodoru, lotnych związków organicznych) oraz pyłów zawieszonych PM2,5 i PM10 w wydobywającym się dymie z kominów nieruchomości. Obszar pomiarów wytypowano pod kątem największej liczby zgłaszanych interwencji. Łącznie w powietrzu dron spędził 5 godzin, a szczegółowe badania przeprowadzono w odniesieniu do 29 kominów. W wyniku analizy stężeń i przeprowadzonej kontroli nikt nie został ukarany za spalanie substancji niedozwolonych.

Świąciechowa_Rynek

Dla czujników bez pomiaru temperatury i wilgotności dane pochodzą z serwisów internetowych na podstawie pozycji.

Ostatnio widziany: 2024-05-23 09:06:57

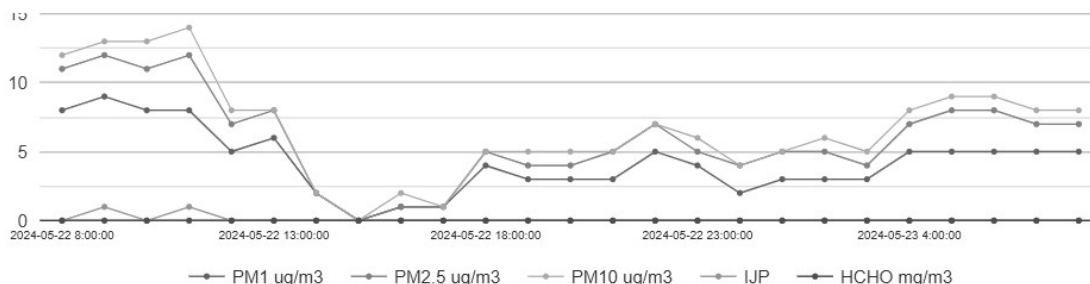
Jakość Powietrza

Indeks Jakości Powietrza 0 - Bardzo dobry (Bez zmian)

Jakość powietrza jest bardzo dobra. Zanieczyszczenia powietrza nie stanowią zagrożenia. Warunki idealne na aktywności na zewnątrz.

PM1	PM2.5	PM10
5 ug/m3	8 ug/m3 (40%)	9 ug/m3 (18%)

Średnie za ostatnie 24h



Ryc. 22 Jakość powietrza w Gminie Świąciechowa 22 maja 2024 r.

Źródło: <http://looko2.com/tracker.php?search=a020a632f202> (dostęp: 23.05.2024 r.)

Jednym z narzędzi kontroli nad zrównoważonym rozwojem i ochroną środowiska są decyzje o środowiskowych uwarunkowaniach zgody na realizację przedsięwzięcia.

Zgodnie z treścią rozporządzenia Rady Ministrów z dnia 10 września 2019 r. w sprawie przedsięwzięć mogących znacząco oddziaływać na środowisko (Dz. U. 2019 poz. 1839 z późn. zm.), przedsięwzięciami mogącymi zawsze znacząco lub potencjalnie znacząco oddziaływać na środowisko na terenie Gminy są:

- Święciechowa:
 - Kaminiaż Sp. z o.o., ul. Leszczyńska 28 (zakład przetwórstwa spożywczego),
 - osoba fizyczna - Hodowla trzody chlewnej dz. nr ewid. 443,
- Lasocice:
 - prywatne gospodarstwo rolne - ul. Święciechowska 11,
 - ZŁOMUJGRATA.PL, ul. Wschodnia 36A,
 - Fermy Drobiu Woźniak - ELEWATOR, ul. Szkolna 3,
- Henrykowo:
 - oczyszczalnia ścieków w Henrykowie (dz. nr ewid. 132/21) - Wodociągi Leszczyńskie,
 - ul. Zjazdowa 40 - osoba fizyczna (hodowla trzody chlewnej),
- Trzebiny, Długie Stare, Niechłód, Gołanice – Zakłady Rolne wchodzące w skład Przedsiębiorstwa Rolnego Długie Stare Sp. z o.o., Długie Stare, ul. Wiosenna 5.

Należy również wspomnieć, że Gmina prowadzi edukację ekologiczną mieszkańców, przede wszystkim w formie warsztatów i pikników ekologicznych, konkursów, spektakli ekologicznych oraz ulotek.

Najczęściej wykorzystywanym źródłem energii na terenie Gminy Święciechowa w 2023 roku był węgiel kamienny. Zidentyfikowano 1 414 źródeł ciepła tego typu, co stanowiło ok. 34% wszystkich źródeł w Gminie. Znaczny udział miały też gaz ziemny (898 źródeł; 21,6%), energia elektryczna (854; 20,6%) oraz biomasa (680, 16,4%).

Tab. 14. Źródła energii w Gminie Święciechowa w roku 2023

Nośnik energii	Liczba źródeł	Udział (%)
węgiel kamienny	1 414	34
gaz ziemny	898	21,6
olej opałowy	43	1
biomasa, w tym drewno	680	16,4
ciepło sieciowe (lokalne kotłownie, elektrociepłownie, biogazownie, spalarnie odpadów)	9	0,2
energia elektryczna	854	20,6
energia słoneczna (kolektory słoneczne)	78	1,8
energia geotermalna (pompy ciepła)	181	4,4

Źródło: opracowanie własne na podstawie danych z Urzędu Gminy w Święciechowie.

Zgodnie z danymi Urzędu Gminy w Świąciechowie znajdują się dwie farmy fotowoltaiczne o łącznej mocy 5 330 kW. Gmina planuje ponadto montaż instalacji fotowoltaicznych oraz pomp ciepła na/w budynkach użyteczności publicznej oraz komunalnych – aktualnie odbywają się już prace projektowe przed wdrożeniem tych rozwiązań w budynkach sal wiejskich. W ostatnim czasie wydano także decyzje środowiskowe i o warunkach zabudowy dot. prywatnych inwestycji zw. z OZE (panelami fotowoltaicznymi). Zgodnie z treścią uchwały nr VIII/71/2019 Rady Gminy Świąciechowa z dnia 25.04.2019 r. w sprawie miejscowego planu zagospodarowania przestrzennego wschodniej części gminy Świąciechowa - rejon granicy z Miastem Leszno, Gminą Lipno i planowanego głównego węzła drogi ekspresowej - S5, ogłoszoną w Dzienniku Urzędowym Województwa Wielkopolskiego z dnia 29.04.2019 r. poz. 4348, teren w Świąciechowie przy zjeździe z drogi S5 w kierunku Maryszewic przeznaczony został pod rozwój OZE.

Na terenie ponadto Gminy działa Rejonowy Związek Spółek Wodnych z siedzibą w Lesznie.

2.2.3. Gospodarka odpadami

Świąciechowa jest jedną z 19 gmin tworzących Komunalny Związek Gmin Regionu Leszczyńskiego, którego celem działania jest „wspólne wykonywanie zadań publicznych w zakresie tworzenia warunków niezbędnych do utrzymania czystości i porządku na terenach gmin uczestników Związku, w dziedzinie gospodarki odpadami komunalnym”⁵. Zgodnie z treścią *Analizy stanu gospodarki odpadami komunalnymi na terenie związku międzygminnego Komunalny Związek Gmin Regionu Leszczyńskiego za 2023 rok*⁶ Świąciechowa jest częścią sektora I obszaru działania Związku, razem z miastem Lesznom oraz gminami: Rydzyną, Lipnem, Krzemieniem, Osieczną oraz Wijewem.

⁵ <https://kzgrl.pl/O-KZGRL.html> (dostęp: 10.05.2024 r.)

⁶ <https://kzgrl.pl/web/files/24138/analiza-2023.pdf> (dostęp: 10.05.2024 r.)



Ryc. 23. Podział na sektory obszaru działania Komunalnego Związku Gmin Regionu Leszczyńskiego

Źródło: Analizy stanu gospodarki odpadami komunalnymi na terenie związku międzygminnego Komunalny Związek Gmin Regionu Leszczyńskiego za 2023 rok.

Podmiotem odpowiedzialnym za odbiór, wywóz i zagospodarowanie odpadów komunalnych na terenie Gminy jest Miejski Zakład Oczyszczania Sp. z o. o. z siedzibą w Lesznie. Odpady są zbierane w podziale na 6 frakcji: zmieszane i bio - nie rzadziej niż raz na dwa tygodnie, popiół, papier, tworzywa sztuczne, metal i szkło - nie rzadziej niż raz w miesiącu.

Na terenie Gminy funkcjonuje jeden Punkt Selektywnej Zbiórki Odpadów Komunalnych (PSZOK), zlokalizowany przy ul. XX-lecia 2.

W 2023 r. 7 928 mieszkańców Święciechowy było objętych systemem gospodarowania odpadami komunalnymi. Od 2019 r. łączna ilość zebranych odpadów zwiększała się, przy jednoczesnym coraz korzystniejszym stosunku odpadów zmieszanych do segregowanych. W niemal wszystkich przypadkach Gmina spełniła normy dot. poziomów recyklingu, ograniczenia masy odpadów i przygotowania ich do ponownego użycia.

Tab. 15. Stan gospodarki odpadami w Gminie Święciechowa w latach 2019-2023

	2019	2020	2021	2022	2023
Liczba mieszkańców objętych systemem gospodarowania odpadami komunalnymi (os.)	7 244	7 429	7 510	7 708	7 928

Łączna ilość zebranych odpadów komunalnych (Mg), w tym:		2 676,11	2 841,34	3 081,71	3 031,57	3 171,77
zmieszane		2 002,48	1 366,63	1 432,95	1 419,22	1 162,30
segregowane		647,49	1 452,91	1 629,74	1 588,21	1 989,67
Udział odpadów segregowanych w łącznej ilości odpadów		24%	51%	53%	52%	63%
Ilość zebranych odpadów na mieszkańca		0,37	0,38	0,41	0,39	0,40
Poziom recyklingu, przygotowania do ponownego użycia papieru, metali, tworzyw sztucznych i szkła (%)	gmina	35,41	58,48	x	x	x
	wymagany	40	50	x	x	x
Poziom recyklingu, przygotowania do ponownego użycia i odzysku innymi metodami odpadów budowlanych i rozbiórkowych (%)	gmina	99,02	99,25	100,84	x	x
	wymagany	60	70	70	x	x
Poziom ograniczenia masy odpadów komunalnych ulegających biodegradacji przekazywanych do składowania (%)	gmina	13,18	9,26	22,16	x	x
	wymagany	<40	<35	<35	x	x
Poziom przygotowania do ponownego użycia i recyklingu odpadów komunalnych	gmina	x	x	51,81	29,95	29,52
	wymagany	x	x	>20	>25	>35

Źródło: opracowanie własne na podstawie sprawozdań.

W 2023 roku stawki opłat za gospodarowanie odpadami komunalnymi na terenie Związku wyniosły w przypadku:

- a) nieruchomości zamieszkałych – 33 zł od mieszkańca miesięcznie,
- b) domków letniskowych lub innych nieruchomości wykorzystywanych na cele rekreacyjno-wypoczynkowe – 191 zł od nieruchomości za rok.

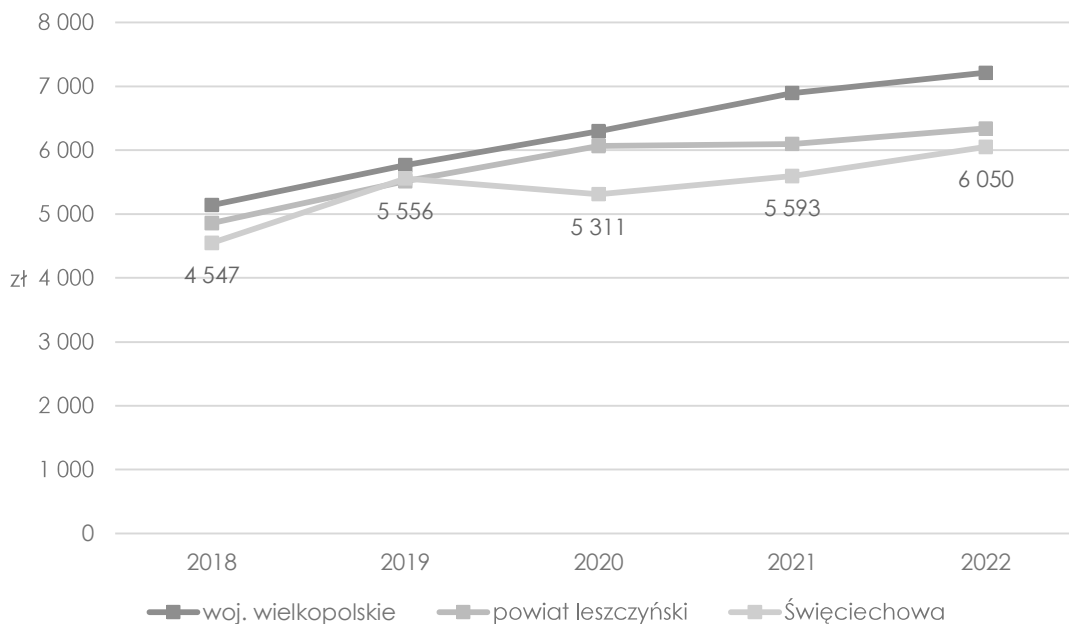
Z kolei stawki opłaty podwyższonej, w przypadku, gdy właściciel nieruchomości nie wypełnia obowiązku zbierania odpadów komunalnych w sposób selektywny, wyniosły w przypadku:

- a) nieruchomości zamieszkałych – 70 zł od mieszkańca miesięcznie,
- b) domków letniskowych lub innych nieruchomości wykorzystywanych na cele rekreacyjno-wypoczynkowe – 500 zł od nieruchomości za rok.

2.3. Stan finansów samorządowych

2.3.1. Wykonanie budżetu

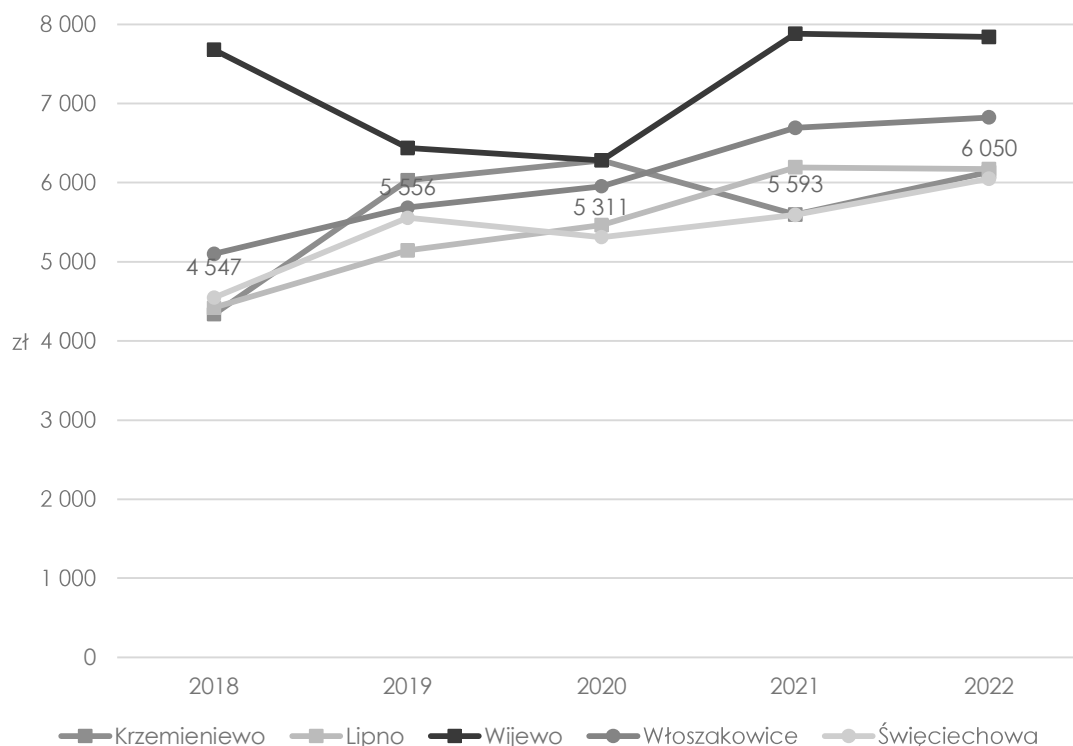
Dochody ogółem Gminy w przeliczeniu na 1 mieszkańca wyniosły w 2022 r. ok. 6 050 zł. W porównaniu do 2018 r. zaobserwowano wzrost tej liczby o ponad 1/3, co można ocenić pozytywnie. Negatywnym zjawiskiem jest natomiast zwiększanie się dysproporcji między średnimi dochodami na osobę w województwie a tymi w Gminie Świeciechowa – w 2018 r. różnica wyniosła ok. 13%, a w 2022 r. już ok. 19%. W porównaniu do średnich wartości dla wszystkich gmin powiatu dochody ogółem na mieszkańca w Gminie Świeciechowa były niższe o ok. 7% w 2018 r., a w 2022 r. – o ok. 5%.



Ryc. 24. Dochody ogółem na 1 mieszkańca w Gminie Świeciechowa na tle powiatu i województwa w latach 2018-2022

Źródło: opracowanie własne na podstawie danych GUS.

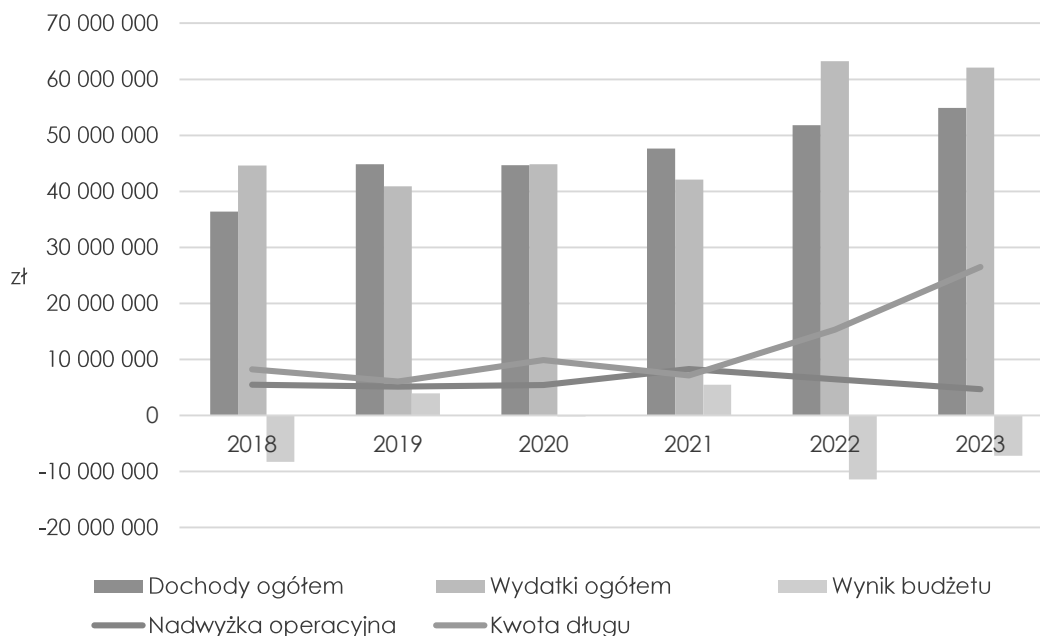
Również względem grupy porównawczej dochody Gminy Świeciechowa w przeliczeniu na mieszkańca były w 2022 r. najniższe. Cztery lata wcześniej niższe wartości charakteryzowały Krzemieniewo i Lipno, jednak w tych gminach zaobserwowano następnie większy wzrost niż w przypadku Świeciechowy.



Ryc. 25. Dochody ogółem na 1 mieszkańca w Gminie Święciechowa na tle grupy porównawczej w latach 2018-2022

Źródło: opracowanie własne na podstawie danych GUS.

W 2023 r. wydatki Gminy Święciechowa (ok. 62 mln zł) zdecydowanie przewyższyły dochody (prawie 55 mln zł). Równocześnie kwota długu wzrosła aż o 72% w ciągu roku, z ok. 15,3 ml do ok. 26,5 mln zł. Podobna sytuacja miała miejsce także rok wcześniej. Również w 2018 r. zanotowano ujemne saldo budżetu, natomiast w latach 2019-2021 dochody ogółem przewyższały lub były bardzo zbliżone do wydatków ogółem.



Ryc. 26. Wykonanie budżetu Gminy Świeciechowa w latach 2018-2023

Źródło: opracowanie własne na podstawie sprawozdań budżetowych.

2.3.2. Struktura dochodów i wydatków

Zgodnie z treścią art. 167 Konstytucji RP (Dz. U. 1997 nr 78 poz. 43)⁷ oraz art. 3 ustawy z dnia 13 listopada 2003 r. o dochodach jednostek samorządu terytorialnego (Dz. U. 2024 poz. 356)⁸ na dochody budżetowe jednostek samorządu terytorialnego składają się przede wszystkim: dochody własne, subwencja ogólna i dotacje celowe z budżetu państwa. Analiza struktury dochodów JST pozwala określić stopień jej samodzielności finansowej. Kluczowa jest w tym wypadku relacja dochodów własnych do dochodów ogółem⁹.

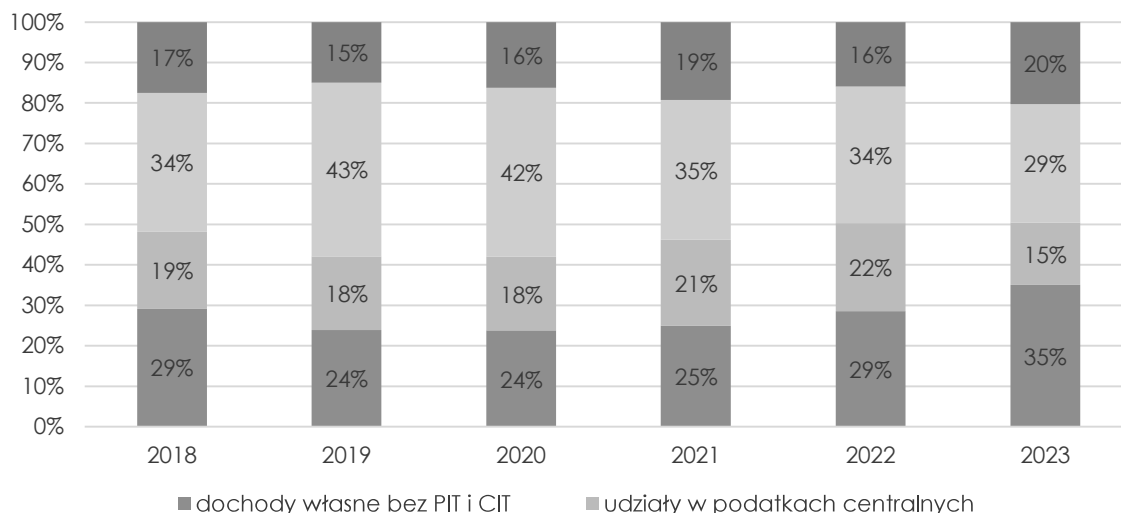
Gmina może wpływać na wysokość dochodów własnych, m.in. poprzez określanie stawek podatkowych, wprowadzanie ulg i zwolnień oraz umarzanie należności. Dzięki temu jednostka samorządowa może oddziaływać na lokalne podmioty gospodarcze, a tym samym kreować miejscową gospodarkę.

Największą część dochodów Gminy w 2023 r. stanowiły dochody własne bez PIT i CIT (35%) oraz dotacje (29%). Biorąc pod uwagę także udziały jakie stanowiły subwencje (20%) oraz udziały w podatkach centralnych (15%) strukturę dochodów Gminy Świeciechowa można określić mianem zrównoważonej. We wcześniejszych latach zaobserwowano większy udział dotacji – między 34% a 43%, natomiast pozostałe źródła zapewniały podobny odsetek dochodów.

⁷ <https://www.sejm.gov.pl/prawo/konst/polski/kon1.htm> (dostęp: 15.05.2024 r.)

⁸ <https://isap.sejm.gov.pl/isap.nsf/download.xsp/WDU20032031966/U/D20031966Lj.pdf> (dostęp: 15.05.2024 r.)

⁹ Patrz np. Szotno-Koguc, J. (2021). *Samodzielność dochodowa jednostek samorządu terytorialnego – aspekty teoretyczne*. Studia BAS (1), s. 9-20: [https://orka.sejm.gov.pl/Wy-dBAS.nsf/0/230C90FB19F8FC4AC12586E7004D4866/\\$file/1.SzolnoKoguc.pdf](https://orka.sejm.gov.pl/Wy-dBAS.nsf/0/230C90FB19F8FC4AC12586E7004D4866/$file/1.SzolnoKoguc.pdf) (dostęp: 15.05.2024 r.)



Ryc. 27. Struktura dochodów Gminy Święciechowa w latach 2018-2023

Źródło: opracowanie własne na podstawie sprawozdań budżetowych.

Największą część dochodów podatkowych Gminy w 2022 r. stanowiły wpływy z udziału w PIT (ponad 11 mln zł) oraz podatku od nieruchomości (8,7 mln zł). Wpływy z pozostałych podatków razem wyniosły zaledwie ok. 30% wpływów z podatku od nieruchomości. W stosunku do 2018 r. wpływy z PIT wzrosły aż o ok. 62%, a z podatku od nieruchomości – o ok. 27%. Tak wysoki udział wpływów z tych podatków oznacza duże uzależnienie Gminy od ich wysokości w danym roku. Należy ponadto zauważyć wzrost wpływów w czasie z CIT, podatków rolnego, leśnego, od środków transportowych, czynności cywilnoprawnych, opłaty skarbowej oraz karty podatkowej – jedynie wpływy z opłaty eksploatacyjnej były niższe w 2022 niż w 2018 r. Mimo tego oraz mając na uwadze duży udział gruntów rolnych w powierzchni gminy, dochody z podatku rolnego w badanym okresie należy uznać za niskie.

Tab. 16. Dochody podatkowe Gminy Święciechowa w latach 2018-2022

	2018	2019	2020	2021	2022
PIT	6 881 618,00	8 125 415,00	8 012 951,00	9 108 633,00	11 140 907,57
CIT	65 635,04	34 651,17	148 777,29	1 003 454,19	132 341,00
podatek rolny	381 865,32	409 511,51	482 634,39	625 467,46	651 382,65
podatek od nieruchomości	6 886 041,01	7 126 464,86	7 391 082,75	7 784 878,99	8 738 400,26
podatek leśny	132 357,80	128 015,60	131 325,50	132 378,50	141 878,00
podatek od środków transportowych	389 506,00	345 359,00	342 214,00	406 346,00	428 559,00
karta podatkowa	5 916,18	7 328,00	5 605,00	2 949,46	9 523,67
podatek od czynności cywilnoprawnych	490 463,41	593 201,74	594 635,97	857 675,37	1 116 866,80
wpływy z opłaty skarbowej	29 985,00	29 576,33	38 393,00	61 922,89	43 221,00
wpływy z opłaty eksploatacyjnej	359 336,14	34 843,20	10 829,75	16 991,20	17 666,40

Źródło: opracowanie własne na podstawie sprawozdań budżetowych.

W 2023 r. największą część wydatków Gminy stanowiły wydatki w działach Oświata i wychowanie (ok. 20,2 mln zł; 33% wydatków ogółem) oraz Rolnictwo i łowiectwo (14,3 mln; 23%). Średnio w latach 2018-2023 duży odsetek wydatków, poza

wymienionymi, stanowiły też te związane z działem Rodzina (10,5 mln; 21%), choć ich udział zdecydowanie zmniejszył się po 2021 roku. Na znaczne zmiany ilości wydatków w tej dziedzinie duży wpływ miał jednak przede wszystkim program 500+ (800+) i przejęcie jego obsługi przez ZUS w 2022 r.¹⁰ Uwagę przykuwa również gwałtowny wzrost wydatków w dziale Rolnictwo i łowiectwo po roku 2021, który w dużej mierze dotyczył budowy kanalizacji sanitarnej w Niechłódzie, Piotrowicach, Trzebinach, czyli największej inwestycji w historii Gminy¹¹ oraz budowy kanalizacji sanitarnej w Długiem Nowem

Tab. 17. Wydatki Gminy Świeciechowa wg działów klasyfikacji budżetowej¹² w latach 2018-2023 (zł)

dział	2018	2019	2020	2021	2022	2023	średnia	średni udział
010	2 091 370	1 300 076	1 821 822	2 218 862	18 370 074	14 253 426	6 675 938	13%
020	522	0	0	0	2 052	0	429	0%
400	0	0	0	0	0	2 254 368	375 728	1%
600	4 285 806	4 012 656	7 412 663	1 781 680	2 407 933	4 946 212	4 141 158	8%
630	559 178	308 904	85 859	96 628	96 131	115 046	210 291	0%
700	330 038	267 486	312 126	393 105	465 806	636 229	400 798	1%
710	97 629	85 365	94 872	138 047	84 049	160 973	110 156	0%
720	0	0	0	0	0	0	0	0%
750	3 341 545	3 670 654	3 944 378	3 944 267	5 329 816	5 596 209	4 304 478	9%
751	51 510	47 396	36 850	1 554	1 574	45 401	30 714	0%
752	0	0	0	0	0	0	0	0%
754	230 840	170 760	189 031	147 651	150 133	861 230	291 607	1%
755	0	0	0	0	0	0	0	0%
757	99 755	197 924	128 229	100 779	422 838	1 037 778	331 217	1%
758	89 352	170 734	49 246	95	1 441	0	51 811	0%
801	20 187 556	11 476 494	11 510 501	13 456 829	14 435 322	20 182 669	15 208 229	31%
803	0	0	0	0	0	0	0	0%
851	87 364	110 055	75 258	201 318	200 704	195 504	145 034	0%
852	823 080	1 807 257	1 197 894	1 168 539	2 669 402	1 933 992	1 600 027	3%
853	46 542	0	0	0	5 984 208	263 603	1 049 059	2%
854	221 539	264 137	311 097	405 310	33 379	39 212	212 446	0%
855	8 887 917	13 144 952	14 219 980	14 177 570	8 238 430	4 263 554	10 488 734	21%
900	1 165 156	1 748 098	1 642 117	1 655 193	1 762 707	2 632 204	1 767 579	4%
921	1 521 476	1 717 899	1 571 081	1 913 934	2 153 814	2 353 277	1 871 914	4%
926	505 408	381 059	220 834	290 452	434 230	311 327	357 218	1%
suma	44 623 585	40 881 908	44 823 838	42 091 813	63 244 044	62 082 214	49 624 567	100%

Legenda:

010 - Rolnictwo i łowiectwo

020 - Leśnictwo

400 - Wytwarzanie i zaopatrywanie w energię elektryczną, gaz i wodę

600 - Transport i łączność

630 - Turystyka

700 - Gospodarka mieszkaniowa

710 - Działalność usługowa

720 - Informatyka

750 - Administracja publiczna

¹⁰ <https://www.zus.pl/-/zus-przygotowany-do-obslugi-programu-rodzina-500-plus> (dostęp: 23.05.2024 r.)

¹¹ <https://elka.pl/content/view/106469/80/> (dostęp: 24.05.2024 r.)

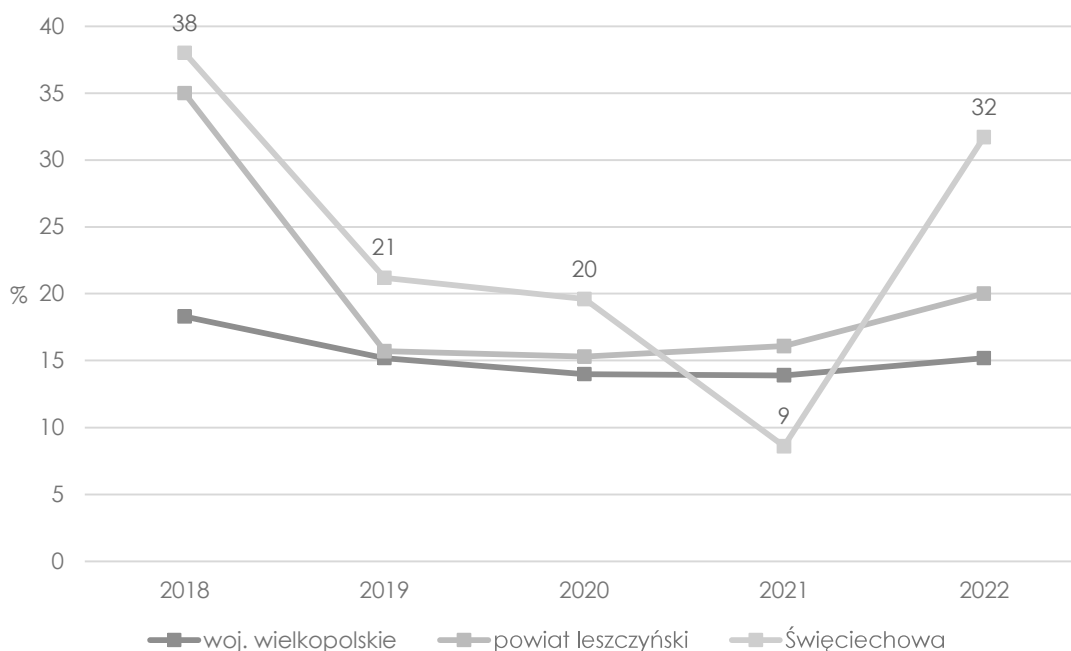
¹² Klasyfikacja wprowadzona rozporządzeniem Ministra Finansów z dnia 2 marca 2010 r. w sprawie szczegółowej klasyfikacji dochodów, wydatków, przychodów i rozchodów oraz środków pochodzących ze źródeł zagranicznych (Dz.U. 2022 poz. 513 z późn. zm.).

751 - Urzędy naczelnych organów władzy państwowej, kontroli i ochrony prawa oraz sądownictwa
 752 - Obrona narodowa
 754 - Bezpieczeństwo publiczne i ochrona przeciwpożarowa
 755 - Wymiar sprawiedliwości
 757 - Obsługa długu publicznego
 758 - Różne rozliczenia
 801 - Oświata i wychowanie

803 - Szkolnictwo wyższe
 851 - Ochrona zdrowia
 852 - Pomoc społeczna
 853 - Pozostałe zadania w zakresie pomocy społecznej
 854 - Edukacyjna opieka wychowawcza
 855 - Rodzina
 900 - Gospodarka komunalna i ochrona środowiska
 921 - Kultura i ochrona dziedzictwa narodowego
 926 - Kultura fizyczna i sport

Źródło: opracowanie własne na podstawie danych Urzędu Gminy w Świąciechowie.

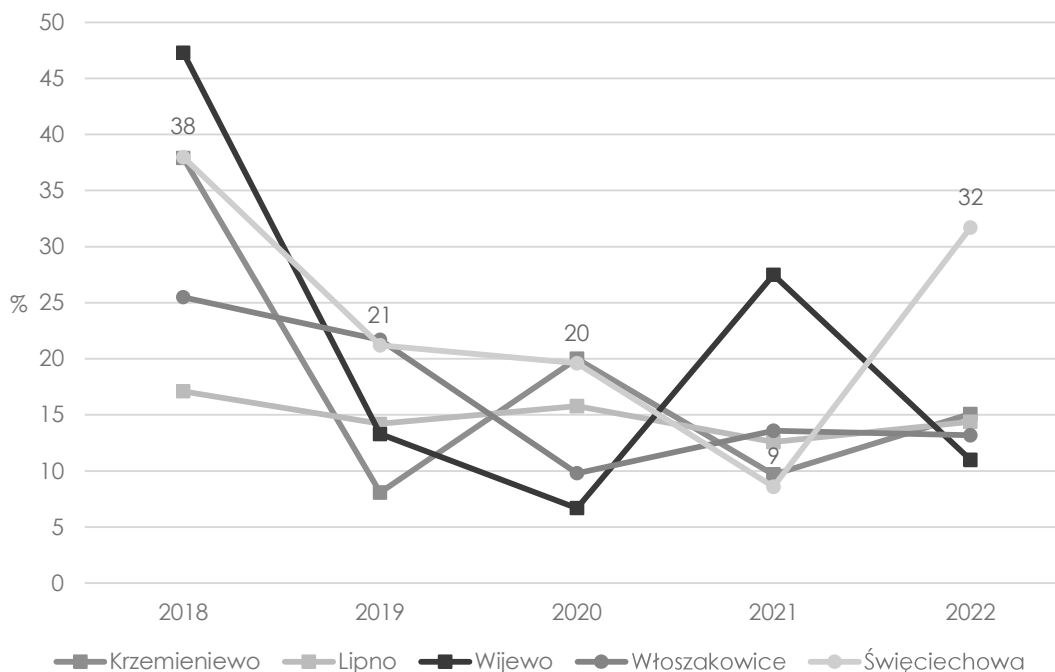
Udział wydatków inwestycyjnych w wydatkach ogółem Gminy Świąciechowa w 2022 r. wyniósł ok. 32% - był to odsetek zdecydowanie wyższy niż w przypadku innych gmin powiatu (20%) oraz gmin województwa (15%). W 2018 r. udział wydatków inwestycyjnych w Gminie Świąciechowa wyniósł 38%, później corocznie malał, do jedynie 9% w 2021 r., a następnie wzrósł.



Ryc. 28. Udział wydatków inwestycyjnych w wydatkach ogółem w Gminie Świąciechowa w latach 2018-2022 na tle powiatu i województwa

Źródło: opracowanie własne na podstawie danych GUS.

Również w odniesieniu do grupy porównawczej udział wydatków inwestycyjnych Świąciechowy był względnie wysoki i w latach 2018-2022 wyniósł średnio prawie 24%, tj. o co najmniej 2 p.p. więcej niż w porównywanych gminach.



Ryc. 29. Udział wydatków inwestycyjnych w wydatkach ogółem w Gminie Świąciechowa w latach 2018-2022 na tle grupy porównawczej

Źródło: opracowanie własne na podstawie danych GUS.

Największe (najbardziej kosztochłonne) inwestycje w 2022 i 2023 roku w Gminie Świąciechowa dotyczyły budowy sieci kanalizacji sanitarnej i wodociągowej oraz budowy odcinków dróg wraz z infrastrukturą towarzyszącą w kilku miejscowościach Gminy.

2.3.3. Fundusze Europejskie 2014-2020

Gmina Świąciechowa w latach 2014-2020 pozyskała dofinansowania ze środków funduszy europejskich na 8 projektów. Łączna wartość dofinansowań wyniosła ponad 6,6 mln zł i przeznaczona była głównie na projekty związane z oświatą/edukacją.

Tab. 18. Projekty dofinansowane z Funduszy Europejskich w latach 2014-2020

Lp.	Tytuł projektu	Program	Wartość dofinansowania (zł)
1.	Budowa przedszkola w Świąciechowie	Wielkopolski Regionalny Program Operacyjny na lata 2014 – 2020	3 688 965
2.	Termomodernizacja wraz ze zmianą kolorystyki elewacji budynku Zespołu Szkół w Świąciechowie oraz budowa wolnostojącej, kontenerowej kotłowni gazowej	Wielkopolski Regionalny Program Operacyjny na lata 2014 – 2020	1 101 768
3.	Gmina Świąciechowa wspiera Maluchów! - utworzenie pierwszego Klubu dziecięcego w Gminie Świąciechowa	Wielkopolski Regionalny Program Operacyjny na lata 2014 – 2020	1 069 900

4.	Budowa wraz z rozbudową obiektów zagospodarowania plaży w Gołanicach	PROW (Leader) 2014-2020	211 605
5.	„Edukacja przedszkolna – poprawa warunków i wyrównanie dostępu do edukacji przedszkolnej”	Wielkopolski Regionalny Program Operacyjny na lata 2014 – 2020	180 754
6.	Zagospodarowanie terenu boiska w Lasocicach	PROW (Leader) 2014-2020	130 727
7.	Zagospodarowanie terenu boiska w Lasocicach – Etap II	PROW (Leader) 2014-2020	129 404
8.	Remont zabytkowego wiatraka – koźlaka w miejscowości Świeciechowa	PROW (Leader) 2014-2020	85 831

Źródło: www.mapadotacji.gov.pl (dostęp: 02.05.2024 r.), <http://krzysztofgrabowski.eu/8-glowna/1530-umowa-z-gmina-swieciechowa-w-ramach-inicjatywy-leader-z-prow-2104-2020> (dostęp: 24.05.2024 r.), <http://wlgd.org.pl/news/c-9/inicjatywa-leader-2014-2020--nabory-wniosk%C3%B3w> (dostęp: 24.05.2024 r.)

2.3.4. Rządowy Fundusz Polski Ład

Rządowy Fundusz Polski Ład to Program Inwestycji Strategicznych, który ma na celu zwiększenie skali inwestycji publicznych przez bezzwrotne dofinansowanie inwestycji realizowanych przez jednostki samorządu terytorialnego. Program realizowany jest poprzez promesy inwestycyjne udzielane przez Bank Gospodarstwa Krajowego. Gmina Świeciechowa pozyskała w ten sposób dotacje na inwestycje na łączną kwotę prawie 29 mln zł.

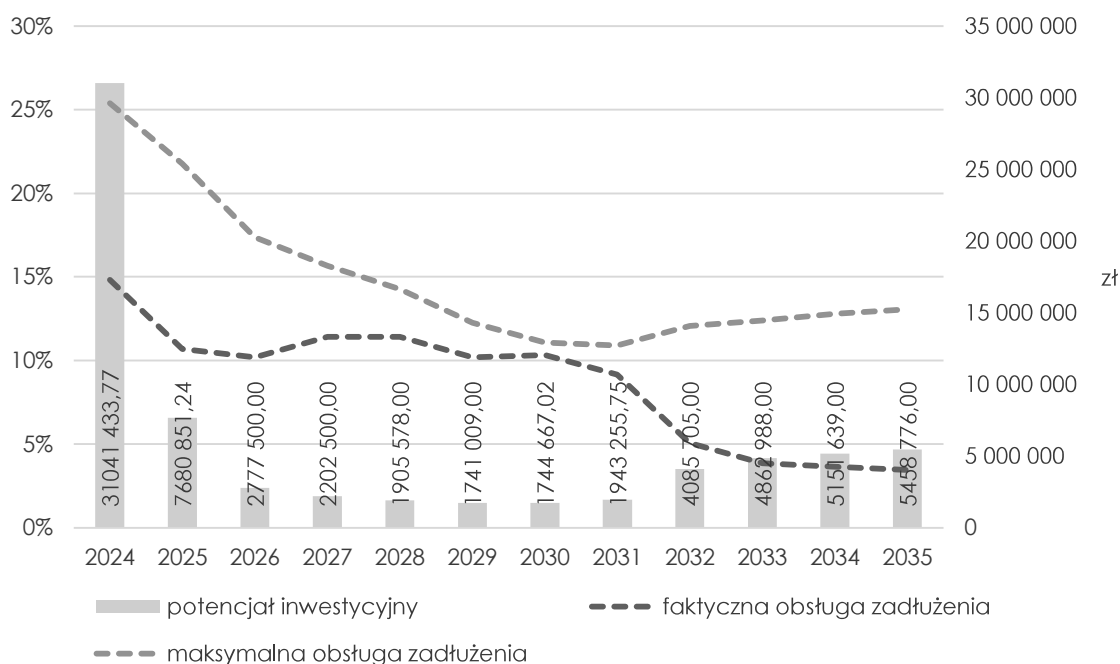
Tab. 19. Inwestycje w Gminie Świeciechowa zrealizowane przy dofinansowaniu z Rządowego Funduszu Polski Ład

Inwestycja	Kwota przyznanego dofinansowania (zł)
Budowa sieci kanalizacji sanitarnej w miejscowości Długie Nowe	6 175 000
Budowa drogi, nawierzchni wraz z odwodnieniem ulic Gen. T. Kutrzeby, Kmdr S. Mieszkowskiego i Gen. Grota Roweckiego w Świeciechowie	1 140 000
Budowa ujęcia wody w Świeciechowie	570 000
Utworzenie parku rodzinnego - miejsca integracji mieszkańców w Świeciechowie.	3 100 535
Budowa Sali gimnastycznej w Długim Starem	4 010 000
Budowa dróg ul. Zielonej i Lipowej w Świeciechowie, ul. Kwiatowej w Przybyszewie oraz ul. Leszczyńskiej w Długich Starych	1 623 180
Budowa oświetlenia drogowego na terenie Gminy Świeciechowa	774 866
Remont kościoła w Gołanicach	475 300
Remont zabytkowego wiatraka - koźlaka w miejscowości Świeciechowa	695 405
Budowa ujęcia wody w Świeciechowie - zasilenie w prąd i uzbrojenie ujęcia wody w Świeciechowie	2 000 000
Remont elementów konstrukcyjno- budowlanych kościoła pw. św. Marcina w Długim Starem	150 000
Budowa drogi ul. Jantara w Strzyżewicach i przebudowa drogi ul. Nowej w Długim Starem	1 800 000
Budowa dróg ul. Warzywniej ul. Dębowej ul. Lipowej ul. Polnej i ul. Wiśniowej w Świeciechowie	6 200 000

Źródło: <https://www.bgk.pl/polski-lad/> (dostęp: 02.05.2024 r.), <https://www.gov.pl/web/premier/rzadowy-program-odbudowy-zabytkow> (dostęp: 24.05.2024 r.)

2.3.5. Potencjał inwestycyjny

Zgodnie z art. 243 ustawy dnia 27 sierpnia 2009 r. o finansach publicznych (Dz. U. 2009 Nr 157 poz. 1240 z późn. zm.), dopuszczalna wysokość spłaty zobowiązań JST w danym roku (faktyczna obsługa zadłużenia) nie może przekroczyć indywidualnie liczonego, wskaźnika maksymalnego obsługi zadłużenia. Zgodnie z treścią Wieloletniej Prognozy Finansowej na lata 2024-2035¹³ (WPF) Gmina Świeciechowa w kolejnych latach będzie miała zdolność do obsługi dodatkowych zobowiązań, a jej potencjał inwestycyjny¹⁴ będzie najwyższy w latach 2024-2025 (łącznie ok. 38,7 mln zł przewidzianych do przeznaczenia na inwestycje), a następnie zdecydowanie się zmniejszy. Należy mieć jednak na uwadze, że dane zawarte w WPF najbardziej precyzyjnie odnoszą się do roku bieżącego i przyszłego. Prognoza na kolejne lata wyznaczana jest na podstawie trendów makroekonomicznych, które w obecnej sytuacji gospodarczej często ulegają zmianie, dlatego potencjał inwestycyjny Gminy przedstawia również szacunkowe wartości.



Ryc. 30. Kształtowanie się wskaźnika obsługi zadłużenia Gminy Świeciechowa na lata 2024-2035

Źródło: opracowanie własne na podstawie treści uchwały nr LXXI/614/2024 Rady Gminy Świeciechowa z dnia 26 marca 2024 r. w sprawie zmiany Wieloletniej Prognozy Finansowej Gminy Świeciechowa na lata 2024-2035: <https://bip.swieciechowa.pl/finanse/wpf/345-zmiany-wieloletniej-prognozy-finansowej/6487-uchwala-nr-lxxi-614-2024-rady-gminy-swieciechowa-z-dnia-26-marca-2024-r-w-sprawie-zmiany-wieloletniej-prognozy-finansowej-gminy-swieciechowa-na-lata-2024-2035.html> (dostęp: 02.05.2024 r.).

¹³ <https://bip.swieciechowa.pl/rady/rada-gminy/498-uchwaly-rady-gminy/urg-2024/6540-uchwala-nr-lxxii-623-2024-rady-gminy-swieciechowa-z-dnia-25-kwietnia-2024-r-w-sprawie-zmiany-wieloletniej-prognozy-finansowej-gminy-swieciechowa-na-lata-2024-2035.html> (dostęp: 08.05.2024 r.)

¹⁴ Potencjał inwestycyjny - suma środków finansowych pozostałych do dyspozycji, po pokryciu wszystkich bieżących kosztów funkcjonowania (wydatków bieżących) oraz spłacie obecnie zaplanowanych rat kapitałowych (rozchodów).

CZĘŚĆ 3: DIAGNOZA SYTUACJI SPOŁECZNEJ GMINY ŚWIĘCIECHOWA

3.1. Demografia

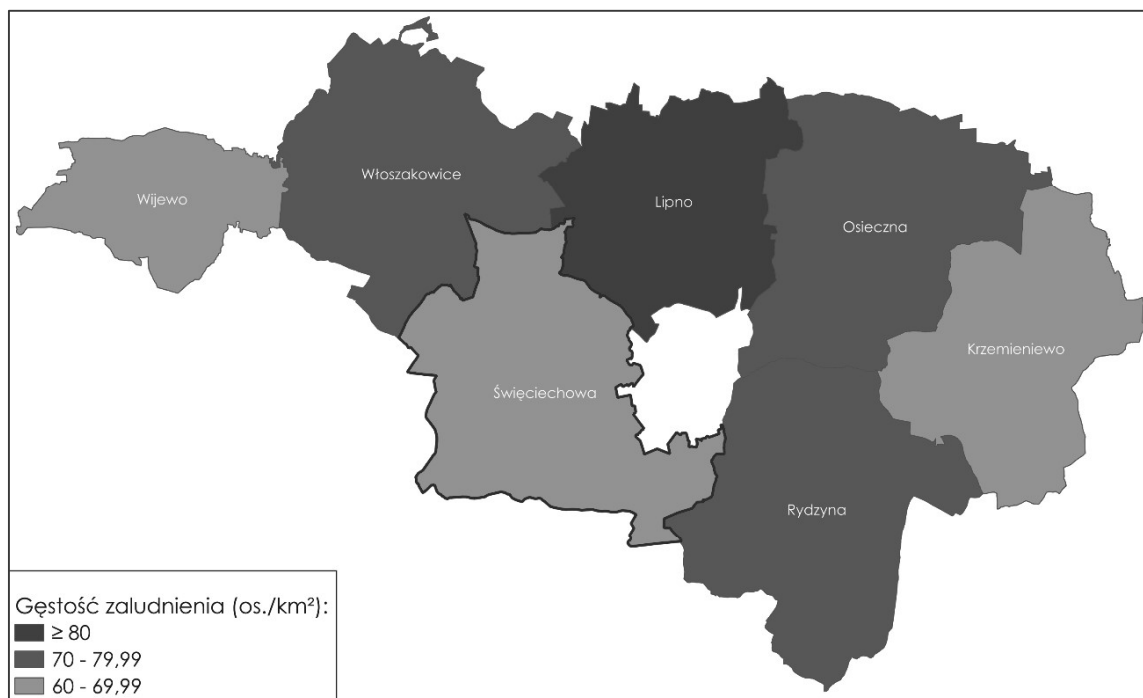
W 2022 r. w gminie Świąteczna zameldowanych było 8 669 osób, co stanowiło ok. 15% ludności powiatu. Od 2018 r. w Gminie zanotowano wzrost liczby mieszkańców o ponad 8% (+668 os.), z kolei w powiecie o ok. 5%. Tylko w dwóch gminach powiatu w badanym okresie nastąpił spadek liczby ludności: w Krzemieniewie (o ok. 6%, -504 os.) oraz Wijewie (ok. 2%, -66 os.).

Tab. 20. Zmiany liczby ludności w powiecie leszczyńskim 2018-2022

JST	2018	2019	2020	2021	2022	udział w 2022 r.	średnia dynamika
powiat leszczyński	56 485	57 201	58 289	58 886	59 531	100%	101,3%
Krzemieniewo	8 332	8 301	7 972	7 884	7 828	13%	98,5%
Lipno	8 124	8 382	9 138	9 422	9 717	16%	104,6%
Osieczna	9 197	9 269	9 267	9 282	9 312	16%	100,3%
Rydzyna	9 437	9 636	9 972	10 185	10 397	17%	102,5%
Świąteczna	8 001	8 108	8 456	8 556	8 669	15%	102,0%
Wijewo	3 813	3 836	3 768	3 765	3 747	6%	99,6%
Włoszakowice	9 581	9 669	9 716	9 792	9 861	17%	100,7%

Źródło: opracowanie własne na podstawie danych GUS.

Gęstość zaludnienia w Gminie Świąteczna w 2022 r. wyniosła ok. 64 os./km². Tylko jedna gmina powiatu leszczyńskiego – Wijewo – była w badanym roku zaludniona mniej gęsto (ok. 60 os./km²). Zdecydowanie największą gęstością charakteryzowało się natomiast Lipno (ok. 93 os./km²).



Ryc. 31. Gęstość zaludnienia w powiecie leszczyńskim w 2022 roku

Źródło: opracowanie własne na podstawie danych Głównego Urzędu Geodezji i Kartografii.

Przyrost naturalny (PN) i saldo migracji (SM) na tys. mieszkańców to wskaźniki, których wartości ułatwiają identyfikację przyczyn zmian liczby ludności w danej jednostce. W Świeciechowie w 2022 r. PN na tys. mieszkańców wyniósł 1,74, a SM na tys. mieszkańców 11,14. Mając na uwadze względnie nieduże zmiany wartości od 2018 r. można stwierdzić, że przyczyną wzrostu liczby ludności w ostatnich latach w Gminie jest duża liczba osób przyjeżdżających do niej z zewnątrz (imigrantów). Sugeruje to występowanie na terenie gminy uwarunkowań/czynników zachęcających do osiedlenia się. Jeszcze wyższe wartości SM charakteryzowały Lipno oraz Rydzynę, przy jednoczesnym dodatnim PN. Największe ujemne wartości salda migracji zaobserwowano natomiast dla Krzemieniewa i Wiejewa, czyli gmin położonych w dalszej odległości od Leszna, czyli największego ośrodka miejskiego w okolicy. Najniższy przyrost naturalny charakteryzował z kolei Osieczną oraz – ponownie – Krzemieniewo.

Tab. 21. Przyrost naturalny i saldo migracji na 1 tys. mieszkańców w Gminie Świeciechowa w latach 2018-2022 na tle powiatu i województwa

JST	przyrost naturalny na 1000 mieszkańców		saldo migracji na 1000 mieszkańców	
	2022 r.	średnia zmiana wskaźnika od 2018 r.	2022 r.	średnia zmiana wskaźnika od 2018 r.
woj. wielkopolskie	-2,16	-0,80	0,40	0,01
powiat leszczyński	0,20	-0,59	10,58	0,67
Krzemieniewo	-2,28	-0,60	-4,31	-0,66
Lipno	2,51	-0,78	26,44	1,85
Osieczna	-2,80	-0,95	5,60	0,45

Rydzyna	0,48	-0,77	20,44	1,44
Świąciechowa	1,74	0,12	11,14	0,50
Wijewo	1,60	-0,78	-2,93	-0,67
Włoszakowice	0,61	-0,56	6,10	-0,13

Źródło: opracowanie własne na podstawie danych GUS.

Zmiany demograficzne w gminie Świąciechowa dotyczą zarówno liczby ludności, jak i struktury wieku. W 2022 r. stosunek liczby ludności w wieku 25-34 lat do liczby ludności ogółem (udział mieszkańców w wieku kreatywnym) wyniósł 13,95%, czyli o 2,85 p.p. mniej niż w roku 2018. Stosunek ludności w wieku poprodukcyjnym do ludności w wieku produkcyjnym (senioralne obciążenie demograficzne) wyniósł z kolei 21,2%, czyli 2,3 p.p. więcej niż cztery lata wcześniej. Obie zmiany wskazują na starzenie się społeczeństwa, a co za tym idzie, potrzebę dostosowania priorytetów rozwojowych Gminy. Te same procesy, w podobnej skali, występują w całym powiecie oraz województwie.

Tab. 22. Wskaźniki demograficzne dla Gminy Świąciechowa w 2018 i 2022 roku na tle innych jednostek

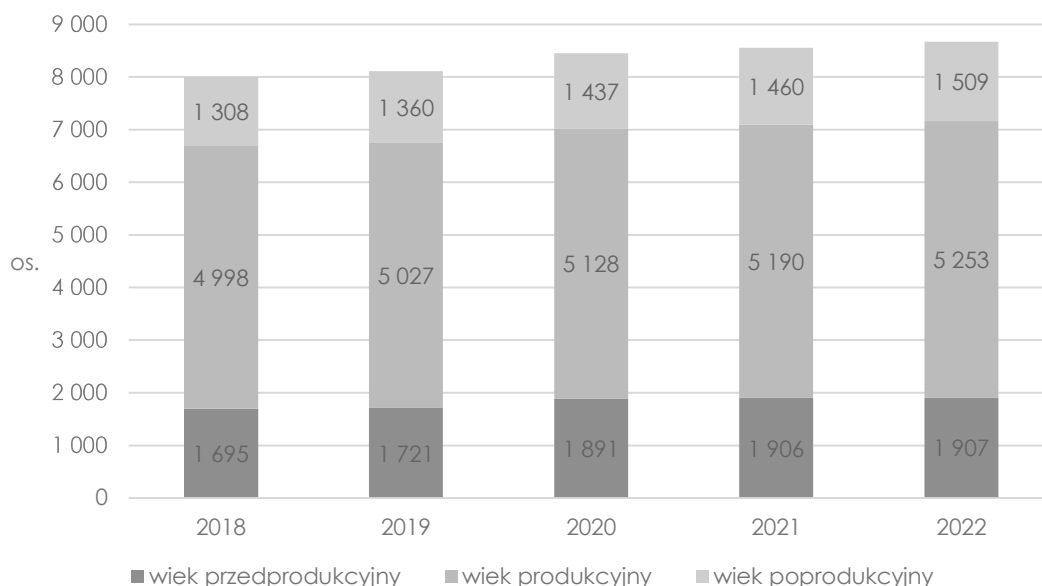
JST	mieszkańcy w wieku kreatywnym ¹ (%)			senioralne obciążenie demograficzne ² (%)		
	2018	2022	dynamika	2018	2022	dynamika
woj. wielkopolskie	15,02	13,24	88%	24,20	27,70	114%
powiat leszczyński	15,64	13,11	84%	19,70	22,10	112%
Krzemieniewo	15,41	12,05	78%	21,60	28,20	131%
Lipno	15,41	13,20	86%	15,70	17,00	108%
Świąciechowa	16,80	13,95	83%	18,90	21,20	112%
Wijewo	16,16	13,82	86%	18,40	19,70	107%
Włoszakowice	16,05	13,84	86%	19,80	21,70	110%

¹ Ludność w wieku 25-34 lat w stosunku do ludności ogółem

² Ludność w wieku poprodukcyjnym w stosunku do ludności w wieku produkcyjnym

Źródło: opracowanie własne na podstawie danych GUS.

Biorąc pod uwagę liczby bezwzględne – w latach 2018-2022 w Gminie Świąciechowa przybyło ludności w każdej z trzech podstawowych ekonomicznych grup wieku: przedprodukcyjnej (+212 os.), produkcyjnej (+255) oraz poprodukcyjnej (+201).

**Ryc. 32. Struktura ludności w Gminie Święciechowa w latach 2018-2022**

Źródło: opracowanie własne na podstawie danych GUS.

3.2. Kapitał społeczny

3.2.1. Żłobki i przedszkola

W roku szkolnym 2023/24 w Gminie działał jeden klub dziecięcy (Klub Dziecięcy w Święciechowie) oraz jedno przedszkole (Przedszkole Samorządowe KRAINA RADOŚCI w Święciechowie). Do klubu zapisanych było 29 dzieci, z kolei do przedszkola uczęszczało 300 dzieci w 12 grupach. Miesięczny koszt utrzymania dziecka w klubie w 2023 roku wyniósł 2 175 zł, z kolei planowany koszt utrzymania dziecka w przedszkolu w 2024 r. zgodnie z prognozą ma wynieść 1 454 zł.

W 2024 r. 85% dzieci w wieku 3-5 lat, zameldowanych w Gminie Święciechowa, uczęszczało do przedszkoli. We wcześniejszych latach ten udział był nawet większy, jednak należy zwrócić uwagę, że m.in. wartość powyżej 100% w 2023 roku świadczy o braku wypełniania obowiązku meldunkowego przez niektórych mieszkańców.

Tab. 23 Udział dzieci w wieku 3-5 lat w Gminie Święciechowa objętych wychowaniem przedszkolnym w latach 2020-2024

Rok	Zameldowani w Gminie	Uczęszczający do przedszkoli	Udział (%)
2020	430	371	86,3
2021	435	411	94,5
2022	436	426	97,7
2023	426	427	100,2
2024	460	391	85

Źródło: opracowanie własne na podstawie danych z Urzędu Gminy w Święciechowie.

W roku szkolnym 2023/24 102 dzieci z terenu gminy Święciechowa uczęszczało do przedszkoli w innych gminach, z kolei 11 dzieci z innych gmin korzystało z usług przedszkola w Święciechowie.

Tab. 24. Dzieci w przedszkolach mieszkające w Gminie Święciechowa oraz uczęszczające do przedszkoli na terenie Gminy

	2019/2020	2020/2021	2021/2022	2022/2023	2023/2024
Liczba dzieci z terenu gminy w przedszkolach na terenie innych gmin	91	133	142	138	102
Liczba dzieci z terenu innych gmin w przedszkolach na terenie gminy	17	22	16	11	11

Źródło: opracowanie własne na podstawie danych z Urzędu Gminy w Święciechowie.

3.2.2. Szkoły

W Gminie Święciechowa w roku szkolnym 2023/24 uczniowie mogli skorzystać z usług edukacyjnych trzech następujących szkół podstawowych: Szkoły Podstawowej im. Marii Skłodowskiej - Curie w Święciechowie, Szkoły Podstawowej w Lasocicach oraz Szkoły Podstawowej w Długim Starem. Mianem największej placówki należy określić pierwszą z nich, do której uczęszczało ponad 300 uczniów w 15 oddziałach oraz w której istniało prawie 37 etatów nauczycielskich. Do dwóch pozostałych szkół zapisanych było po ok. 100 uczniów. Zdecydowanie mniejsze były w nich także zarówno średnia wielkość oddziału, jak i liczba etatów nauczycieli.

Tab. 25. Szkoły podstawowe na terenie Gminy Święciechowa

Nazwa szkoły	Liczba uczniów	Liczba oddziałów	Średnia wielkość oddziału	Liczba etatów nauczycieli	Zmianowy system pracy
Szkoła Podstawowa im. Marii Skłodowskiej - Curie w Święciechowie	323	15	22	36,95	nie
Szkoła Podstawowa w Lasocicach	92	7	13	16,49	nie
Szkoła Podstawowa w Długim Starem	101	7	14	16,99	nie

Źródło: opracowanie własne na podstawie danych z Urzędu Gminy w Święciechowie.

Wszystkie szkoły w roku szkolnym 23/24 zapewniały swoim uczniom dostęp do boiska sportowego, osobistych szafek, świetlicy oraz wsparcia pielęgniarki i psychologa. Ponadto w szkole w Święciechowie znajdowały się pracownie językowe oraz sala gimnastyczna. Na każdy komputer przypadało ok. 9 uczniów w SP w Święciechowie, ok. 2,5 uczniów w SP w Lasocicach i 2,7 uczniów w SP w Długim Starem, z kolei na każdy projektor multimedialny odpowiednio: 24,8, 11,5 i 16,8.

Tab. 26. Stan bazy dydaktycznej w szkołach na terenie Gminy Święciechowa

Nazwa szkoły:	SP Święciechowa	SP Lasocice	SP Długie Stare
Liczba sal lekcyjnych (szt.)	19	9	10
Rodzaj i stan obiektów	sala gimnastyczna do remontu, boisko	Boisko Orlik, sala fitness ¹⁵ (stan dobry)	boisko wielofunkcyjne o

¹⁵ Zlokalizowana w odległości ok. 100 m od szkoły w Sali wiejskiej. Szkoła prowadzi zajęcia WF-u na sali fitness na podstawie umowy użyczenia z Gminą.

sportowych / sal gimnastycznych (np. sala gimnastyczna - dobry/do remontu)	szkolne trawiaste do rewitalizacji (bieżnia lekkoatletyczna, bieżnia do skoku w dal, płyta boiska do piłki siatkowej i płyta boiska do piłki nożnej)		wym. 30,7 x 20,6 m (w trakcie naprawy gwarancyjnej), boisko do piłki siatkowej plażowej o wym. 16 x 9 m, stan dobry
Pracownie językowe	2	nie	nie
Klasy dwujęzyczne / sportowe / integracyjne	nie	nie	nie
Komputery do użytku uczniów (szt.)	36	36	37
Projekторы multimedialne (szt.)	13	8	6 (oraz 7 monitorów interaktywnych)
Kamery - monitoring szkolny	tak	tak	tak
Szafki dla każdego ucznia	tak	tak	tak
Świetlice (godziny otwarcia)	6.30-8.30, 12.30-16.30	6:30-6:30	7:00-15:30
Parkingi dla kadry / rodziców	tak	tak	tak
Gabinet pielęgniarstwa / stomatologiczny	8h/tydz.	4 h/tydz.	4 h/tydz.

Źródło: opracowanie własne na podstawie danych z Urzędu Gminy w Święciechowie.

W ostatnich latach do szkół podstawowych w Święciechowie uczęszczało między 516 a 565 uczniów, z kolei 185-206 (tj. aż ok. 40%) uczniów z terenu Gminy korzystało z usług szkół znajdujących się poza jej obszarem, głównie w Lesznie oraz Krzycku Wielkim.

Tab. 27. Liczba uczniów zamieszkujących Gminę Święciechowa uczęszczająca do szkół na terenie Gminy Święciechowa

Rok szkolny	2019/20	2020/21	2021/22	2022/23	2023/24
Łączna liczba uczniów uczęszczających do szkół na terenie Gminy Święciechowa wraz z klasami "0" (os.)	520	554	565	549	516
Liczba uczniów z terenu Gminy Święciechowa, uczęszczających do szkół na terenie innych gmin (os.)	186	185	206	202	190

Źródło: opracowanie własne na podstawie danych z Urzędu Gminy w Święciechowie.

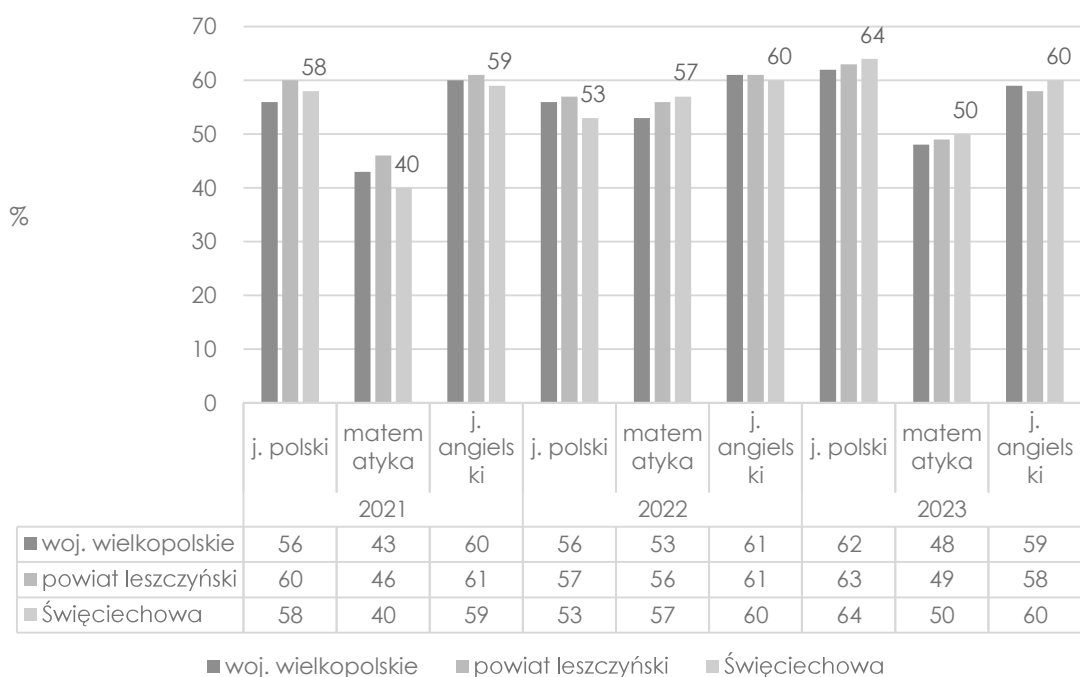
W roku szkolnym 2022/23 38 uczniów szkół w Gminie otrzymało stypendium socjalne w wysokości średnio ponad 890 zł na osobę. W porównaniu do roku 19/20 był to wzrost o ok. 30 zł na os. Należy jednak zauważyć, że w roku 21/22 stypendium wyniosło średnio aż 1 301 zł na osobę.

Tab. 28. Stypendia szkolne w Świątecznej

Rok szkolny	2019/20	2020/21	2021/22	2022/23
Liczba uczniów otrzymujących stypendium	40	34	30	38
Łączna kwota przyznanych stypendiów (zł)	34 509	28 405	39 030	33 879

Źródło: opracowanie własne na podstawie danych z Urzędu Gminy w Świątecznej.

Średnie wyniki egzaminu ósmoklasisty w Gminie Świąteczna w latach 2021-23 z j. polskiego, matematyki oraz j. angielskiego były zbliżone do wyników w powiecie i województwie. W latach 2021 i 2023 wyniki z matematyki w Gminie były znacznie niższe niż z j. polskiego oraz angielskiego, natomiast w 2022 różnice pomiędzy wynikami z poszczególnych części egzaminu były mniejsze.



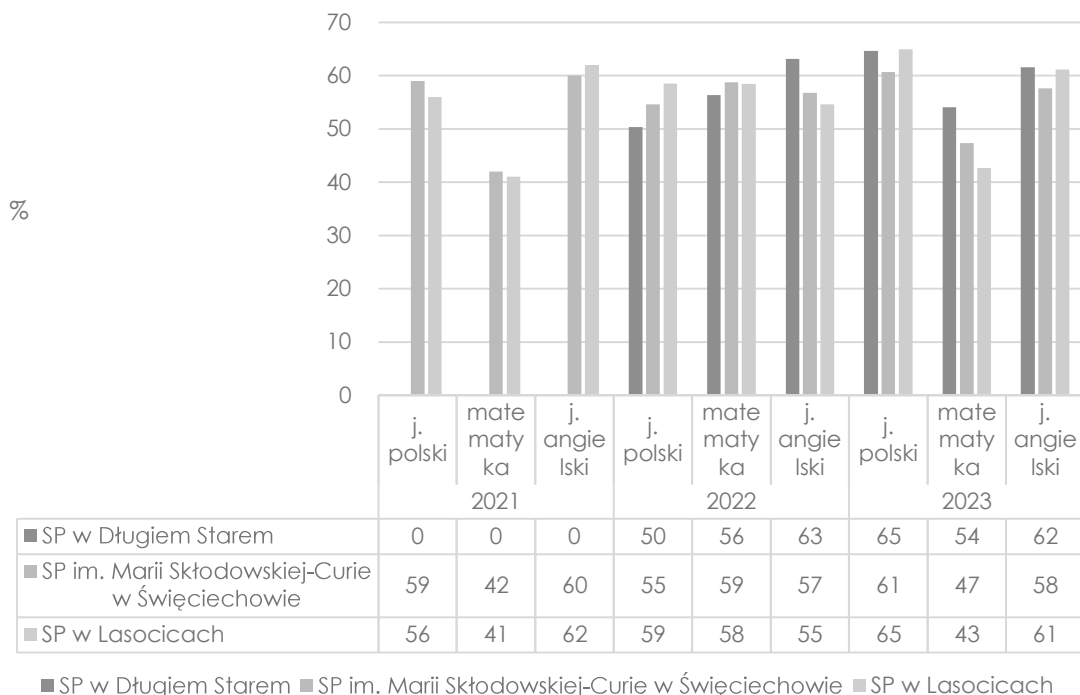
Ryc. 33. Średnie wyniki egzaminu ósmoklasisty w Gminie Świąteczna w latach 2021-2023 na tle powiatu i województwa

Źródło: opracowanie własne na podstawie danych OKE Poznań:

https://www.oke.poznan.pl/cms,27,wyniki_i_sprawozdania.html (dostęp: 02.05.2024 r.).

W roku 2022 najlepsze wyniki z j. polskiego uzyskali uczniowie SP w Długim Starem, z matematyki z SP w Lasocicach, a z angielskiego z SP w Świątecznej. W 2023 r. natomiast byli najlepsze wyniki z wszystkich trzech przedmiotów otrzymali uczniowie z SP w Świątecznej. Różnice w wynikach zazwyczaj były jednak niewielkie. Na podstawie dostępnych danych¹⁶ trudno jest zatem jednoznacznie wskazać szkołę, której uczniowie w ostatnich latach uzyskiwali najlepsze wyniki z egzaminu ósmoklasisty.

¹⁶ OKE nie udostępniło danych dot. wyników uczniów SP w Długim Starem w 2021.



Ryc. 34. Średnie wyniki egzaminu ósmoklasisty w szkołach podstawowych Gminy Świąteczna w latach 2021-2023

Źródło: opracowanie własne na podstawie danych OKE Poznań:

https://www.oke.poznan.pl/cms,27,wyniki_i_sprawozdania.html (dostęp: 02.05.2024 r.).

W ostatnich latach w szkołach w Gminie realizowano/organizowano m.in. następujące:

- projekty edukacyjne: Posiłek w szkole i w domu, Szkolne Koło Sportowe, Innowacyjna Szkoła Google, Umiem pływać, Trzymaj Formę, Palić nie palić, Narodowy Program Rozwoju Czytelności, Laboratoria Przyszłości, Dostępna szkoła,
- zawody sportowe: Gminny Halowy Turniej Piłki Nożnej o Puchar Dyrektora Szkoły Podstawowej w Świątecznowie, Gminny Turniej Piłki Nożnej w Świątecznowie, Gminny Konkurs Recytatorski, Gminny Turniej Piłki Nożnej Szkół Podstawowych, Leszczyńskie Igrzyska Młodzieży Szkolnej w Sztafetowych Biegach Przełajowych, Leszczyńskie Igrzyska Młodzieży Szkolnej w Futsalu kat. IV – VI, Leszczyńskie Igrzyska Młodzieży Szkolnej w Futsalu kat. VII – VIII, Turniej KORMORAN CUP o Puchar Wójta Gminy Świąteczna, Mistrzostwa Powiatu w Futsalu w Rydzynie,
- konkursy: konkurs organizowany przez Ogólną Sieć Edukacyjną: „Pracownia Kompetencji Cyfrowych”, „Budujemy Społeczeństwo Obywatelskie”, „Przegląd Przedstawień Świątecznych” w Teatrze Miejskim w Lesznie, Ogólnopolski Konkurs Kaligraficzny „Piórem i Pazurem”, Wojewódzki Konkurs Biologiczny, Wojewódzki Konkurs Geograficzny, XI Powiatowy Przegląd Kolęd i Pastoralek, Konkurs Śpiewaczy „Do hymnu z Ministerstwem Sprawiedliwości”, XVII Międzyszkolny

Konkurs Śpiewaczy Kolęd, Pastoralek i Piosenek Zimowych, Konkurs plastyczny „Co by było, gdyby zwierzęta mówiły?”, XIX Festiwal Młodego Teatru Wielkopolski DZIEŃ DOBRY SZTUKO 2024, Wojewódzki Konkurs Plastyczny „Z rodziną najlepiej”, VII Międzygalaktyczny Konkurs Komiksowy „ŚWIAT SZTUKI”, Ogólnopolski Konkurs Plastyczny „Co dodaje mi skrzydeł – Moja Pasja”, Konkurs plastyczny pt. „Powstanie Wielkopolskie - historia mojej rodziny, historia mojej miejscowości”, Gminny konkurs biologiczny, Gminny Konkurs recytatorski, Kangur, Szkolny i gminny konkurs języka angielskiego, gminny turniej piłki nożnej, konkursy plastyczne organizowane przez instytucje zewnętrzne, konkurs piosenki,

- formy wsparcia dla uczniów ze specjalnymi potrzebami: zajęcia rewalidacyjne, zajęcia indywidualne oraz z zakresu pomocy psychologiczno-pedagogicznej dla uczniów z SPE: rozwijające kompetencje emocjonalno-społeczne, korekcyjno-kompensacyjne, logopedyczne, dydaktyczno-wyrównawcze, rozwijające uzdolnienia (obszar humanistyki i obszar nauk przyrodniczych), rozwijające umiejętność uczenia się; zajęcia dydaktyczne, wyrównawcze, logopedyczne, rozwijające kreatywność, koło przedmiotowe z matematyki, zajęcia dla uczniów z logopedą.

W 2022 r. Gmina Świeciechowa przeznaczyła na wydatki zw. z oświatą i wychowaniem prawie 14,5 mln zł, czyli kwotę wyższą niż w 3 poprzednich latach, ale zdecydowanie niższą niż w roku 2018. Wydatki majątkowe wyniosły w 2022 r. ponad 240 tys. zł, natomiast we wcześniejszych latach kwoty te zdecydowanie się różniły. Zdecydowanie największe wydatki – prawie 10,5 mln zł - zaobserwowano w 2018 r., co w dużej mierze wynikało z wydatków na budowę przedszkola w Świeciechowie¹⁷. Stopień pokrycia wydatków oświatowych przez subwencję oświatową w wyniósł 47% w 2022 r. i był porównywalny z tymi w trzech wcześniejszych latach. Biorąc pod uwagę nominalne wartości subwencji – co roku w badanym okresie odnotowywano jej wzrost: od prawie 5,2 mln w 2018 do ponad 6,7 mln zł w 2022 r.

Tab. 29. Wydatki w dziale oświata i wychowanie w Gminie Świeciechowa w latach 2018-2022

	2018	2019	2020	2021	2022
WYDATKI OGÓŁEM	20 187 556,14	11 476 494,30	11 510 501,21	13 456 828,76	14 435 321,85
Wydatki bieżące, w tym:	9 716 140,85	10 934 019,15	11 493 801,21	12 899 584,80	14 195 228,18
Wynagrodzenia i pochodne	6 770 144,57	7 695 767,91	8 075 591,15	8 944 630,21	9 862 269,77
Pozostałe wydatki bieżące	2 945 996,28	3 238 251,24	3 418 210,06	3 954 954,59	4 332 958,41
Wydatki majątkowe	10 471 415,29	542 475,15	16 700,00	557 243,96	240 093,67

¹⁷ <https://elka.pl/content/view/89598/80/> (dostęp: 24.05.2024 r.)

SUBWENCJA OŚWIATOWA	5 186 937,00	5 458 575,00	5 886 758,00	6 457 929,00	6 777 863,00
Różnica między subwencją oświatową a wydatkami w dziale 801	15 000 619,14	6 017 919,30	5 623 743,21	6 998 899,76	7 657 458,85
Stopień pokrycia	26%	48%	51%	48%	47%

Źródło: opracowanie własne na podstawie danych z Urzędu Gminy w Świąciechowie.

Obsługą jednostek organizacyjnych Gminy, zaliczanych do sektora finansów publicznych, w zakresie rachunkowości, sprawozdawczości, obsługi kadrowo-płacowej oraz finansowej zajmuje się Centrum Usług Wspólnych w Świąciechowie z siedzibą przy ul. Szkolnej 15.

3.2.3. Kultura i sport

Głównym podmiotem realizującym zadania Gminy w zakresie kultury i sportu jest Samorządowy Ośrodek Kultury w Świąciechowie, który organizuje m.in. zajęcia taneczne, wokalne, plastyczne, strzeleckie i fitness, a także ognisko muzyczne.

Ponadto w Świąciechowie znajduje się: 5 boisk sportowych, 2 sale gimnastyczne/fitness, 12 sal wiejskich oraz stacja/kąpielisko.

Tab. 30. Stan infrastruktury kulturalno-sportowej w Świąciechowie

Nazwa obiektu i lokalizacja	Stan obiektu	Zajęcia organizowane dla mieszkańców
boisko sportowe Długie Stare	bieżące prace konserwacyjne/ do remontu	zajęcia z piłki nożnej organizowane przez kluby sportowe
boisko sportowe Świąciechowa	bieżące prace konserwacyjne/ do remontu	zajęcia z piłki nożnej organizowane przez kluby sportowe
boisko wielofunkcyjne przy szkole w Długich Starych	bieżące prace konserwacyjne	wykorzystywane na lekcjach WF-u przez szkołę
Orlik Lasocice	bieżące prace konserwacyjne	sportowe - animatorzy na obiekcie w okresie od marca do listopada corocznie
Orlik Świąciechowa	w trakcie remontu	sportowe - animatorzy na obiekcie w okresie od marca do listopada corocznie
sala fitness Lasocice	nowa	wykorzystywana na lekcjach WF-u przez szkołę, możliwość udostępnienia organizacjom pozarządowym
sala gimnastyczna w Świąciechowie	do remontu	wykorzystywane na lekcjach WF-u przez szkołę, zajęcia tenisa stołowego i piłki nożnej organizowane przez kluby sportowe
sala wiejska Długie Nowe	po remoncie	okazjonalne, organizowane przez stowarzyszenia

sala wiejska Długie Stare	po remoncie	zajęcia śpiewu prowadzone w ramach SOK
sala wiejska Gołanice	do remontu	okazjonalne organizowane przez stowarzyszenia
sala wiejska Henrykowo	do remontu	zajęcia świetlicowe dla dzieci
sala wiejska Krzycko Małe	do remontu	okazjonalne organizowane przez stowarzyszenia
sala wiejska Lasocice	do remontu	okazjonalne, organizowane przez stowarzyszenia
sala wiejska Piotrowice	po remoncie	okazjonalne, organizowane przez stowarzyszenia
sala wiejska Przybyszewo	po remoncie	okazjonalne, organizowane przez stowarzyszenia
sala wiejska Strzyżewice	po remoncie	okazjonalne, organizowane przez stowarzyszenia
sala wiejska Świeciechowa	po remoncie	zajęcia taneczne, śpiewu prowadzone w ramach SOK
sala wiejska Trzebiny	po remoncie	okazjonalne, organizowane przez stowarzyszenia
sala wiejska w Niechłodzie	bieżące prace konserwacyjne	okazjonalne, organizowane przez stowarzyszenia
stacja/kąpielisko w Gołanicach	nowe	kąpielisko czynne min. 2 miesiące w okresie wakacyjnym, strzeżone przez 2 ratowników w godz. 10-18

Źródło: opracowanie własne na podstawie danych Urzędu Gminy w Świeciechowie.

Najważniejsze cykliczne wydarzenia kulturalne i sportowe odbywające się na terenie gminy to: Dni Świeciechowy, Obchody Święta Konstytucji 3 Maja, Obchody Święta Niepodległości, Przeglądy śpiewacze m.in. Viva la musica, Wspólne kolędowanie, Dożynki wiejskie, Obchody Nocy Świętojańskiej - tzw. Wianki w Gołanicach, Turniej kopa, Marsz pokoleniowy, Jarmark Świąteczny na rynku w Świeciechowie, Pyrkobranie, Turniej siatkówki plażowej w Gołanicach, Mistrzostwa Wielkopolski strażaków Państwowej Straży Pożarnej w tenisie stołowym oraz Gminne zawody sportowo-pożarnicze.

Na terenie Gminy w 2023 r. znajdowało się 18 zabytków ujętych w rejestrze. W gminnej ewidencji zabytków były z kolei 143 pozycje. Mianem jednych z najważniejszych zabytków można określić pomnik ku czci żołnierzy i ofiar wojennych na Rynku w Świeciechowie (przy którym odbywają się obchody Święta Konstytucji 3 Maja) oraz obelisk przy Szkole Podstawowej w Długim Starem "Walczącym o niepodległość" (pod którym składane są kwiaty przy okazji Święta Niepodległości), które są miejscami pamięci narodowej.

3.2.4. Bezpieczeństwo publiczne

Zgodnie z art. 7 ust. 1 pkt 14 ustawy o samorządzie gminnym, utrzymanie porządku publicznego i bezpieczeństwa obywateli oraz ochrona przeciwpożarowa i przeciwpowodziowa należy do zadań własnych Gminy.

Na terenie Gminy Świeciechowa zlokalizowano 9 jednostek Ochotniczej Straży Pożarnej, przy czym tylko jedna z nich – OSP w miejscowości Świeciechowa - została ujęta w Krajowym Systemie Ratowniczo-Gaśniczym.

Jednostki OSP prezentują swoje umiejętności podczas imprez gminnych- dożynek i festynów, zabezpieczają imprezy gminne (m.in WOŚP, dożynki, koncerty, wianki w Gołanicach i inne) oraz powiatowe (majówka-rowerówka, *airshow* na lotnisku w Strzyżewicach), organizują i przygotowują się do gminnych zawodów sportowo-pożarniczych. Ponadto jednostka ze Świeciechowy wspiera organizację powiatowych zawodów sportowo-pożarniczych, a także odbywa ćwiczenia na jeziorze (ratownictwo wodne) oraz obiektach zewnętrznych, np. ćwiczenia chemiczne, ćwiczenia na lotnisku dot. zabezpieczenia imprez. Jednostki OSP przygotowują również dzieci i młodzież do Ogólnopolskiego Turnieju Wiedzy Pożarniczej, prowadzą Młodzieżowe Drużyny Pożarnicze, organizują zbiórki charytatywne dla potrzebujących (np. paczka dla potrzebujących z okazji świąt, zbiórki złomu i zużytego sprzętu, czynny udział w obchodach gminnych świąt państwowych i kościelnych, udział w akcji "Bezpieczne wakacje" i kontrola stanu sprzętu rolniczego podczas żniw we współpracy z policją, pokazy starego sprzętu (sikawek) na terenie gminy oraz poza terenem gminy na zasadzie współpracy z innymi jednostkami, pogadanki w klubie Seniora na temat bezpieczeństwa, dni otwarte w remizach, pogadanki dla uczniów szkół i przedszkoli, organizacja symbolicznych wydarzeń dla mieszkańców na święta Wielkanocy/Bożego Narodzenia).

Tab. 31. Jednostki Ochotniczej Straży Pożarnej na terenie Gminy Świeciechowa

Nazwa jednostki	Ujęcie w Krajowym Systemie Ratowniczo-Gaśniczym
OSP w Świeciechowie	tak
OSP w Gołanicach	nie
OSP w Krzycku Małym	nie
OSP w Trzebinach	nie
OSP w Niechłodzie	nie
OSP w Długiem Starem	nie
OSP w Długiem Nowem	nie
OSP w Lasocicach	nie
OSP w Przybyszewie	nie

Źródło: opracowanie własne na podstawie danych Urzędu Gminy w Świeciechowie.

W Gminie znajduje się jeden komisariat policji - Zespół Dzielnicowych w Świeciechowie (ul. Strzelecka) – w którym służbę pełni 3 funkcjonariuszy. Poza swoimi standardowymi obowiązkami policjanci biorą również udział w zabezpieczeniu imprez na terenie Gminy oraz działaniach profilaktycznych (spotkania w szkołach, przedszkolach, z seniorami itp.) dot. przeciwdziałaniu przestępczości i innym zagrożeniom.

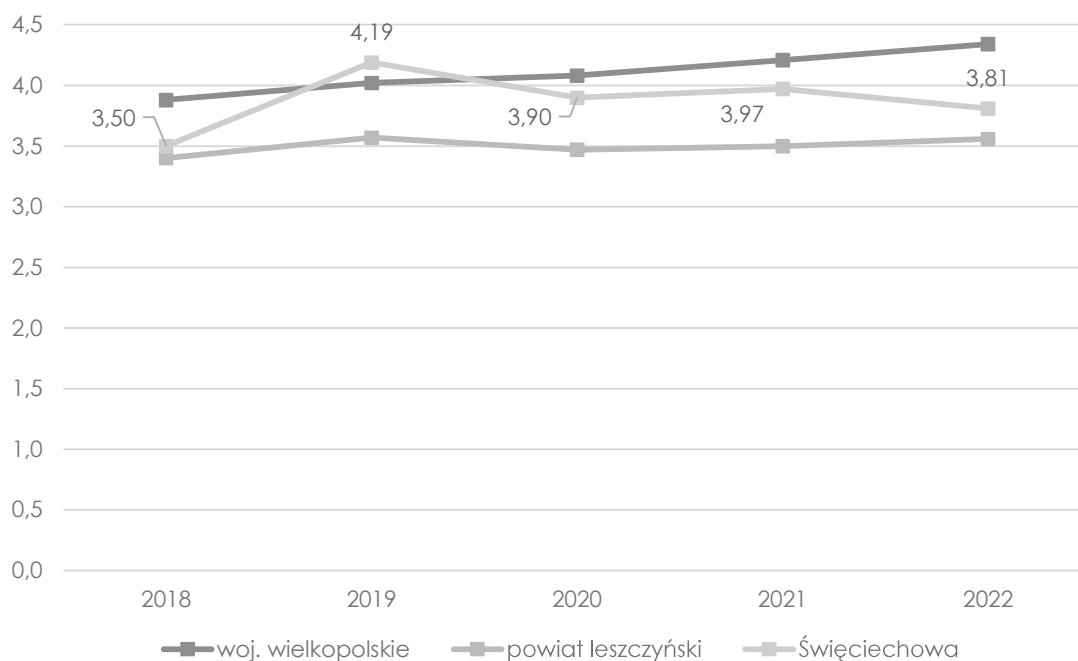
Z uwagi na występujące w przeszłości akty wandalizmu głównie w takich przestrzeniach publicznych jak place zabaw, w Świeciechowie znajduje się kilka punktów monitoringu wizyjnego. Zlokalizowano je przy następujących ulicach: Śmigielskiej, Ułańskiej, Dojazdowej, Strzeleckiej, Sosabowskiego oraz przy Rynku. Monitoring jest też na placach zabaw w Lasocicach, Przybyszewie i Trzebinach. Innymi

najczęściej występującymi wykroczeniami/przestępstwami na terenie Gminy były w ostatnich latach kradzieże oraz kradzieże z włamaniami.

3.2.5. Otoczenie zewnętrzne i wewnętrzne Gminy Świąciechowa

Polityka Gminy w zakresie współpracy z organizacjami pozarządowymi (NGOs¹⁸) jest prowadzona w oparciu o założenia rocznych programów współpracy Gminy z organizacjami pozarządowymi oraz podmiotami, o których mowa w art. 3 ust. 3 ustawy z dnia 24 kwietnia 2003 roku o działalności pożytku publicznego i o wolontariacie. Zgodnie z treścią Programu na 2023 r. współpraca Gminy z NGOs przyjmowała charakter finansowy (polegający głównie na udzielaniu dotacji organizacjom, które w wyniku postępowania konkursowego oraz w trybie tzw. Małego Grantu realizowały zadania publiczne) oraz pozafinansowy (oparty na konsultacjach oraz wymianie informacji). Na realizację zadań publicznych ze sfery działalności pożytku publicznego w 2023 r. w budżecie Gminy przeznaczono 61 500 zł, przy czym dotacji udzielono na kwotę 54 550 zł (18 umów z 14 organizacjami).

Wg GUS, w 2022 r. w przeliczeniu na tys. mieszkańców w Świąciechowie zarejestrowanych było ponad 3,8 organizacji pozarządowych. W porównaniu do roku 2018 zaobserwowano pod tym względem wzrost o ok. 0,3. Przez cały badany okres wartości dla całego powiatu leszczyńskiego były niższe, natomiast dla województwa - wyższe, z wyjątkiem roku 2019.



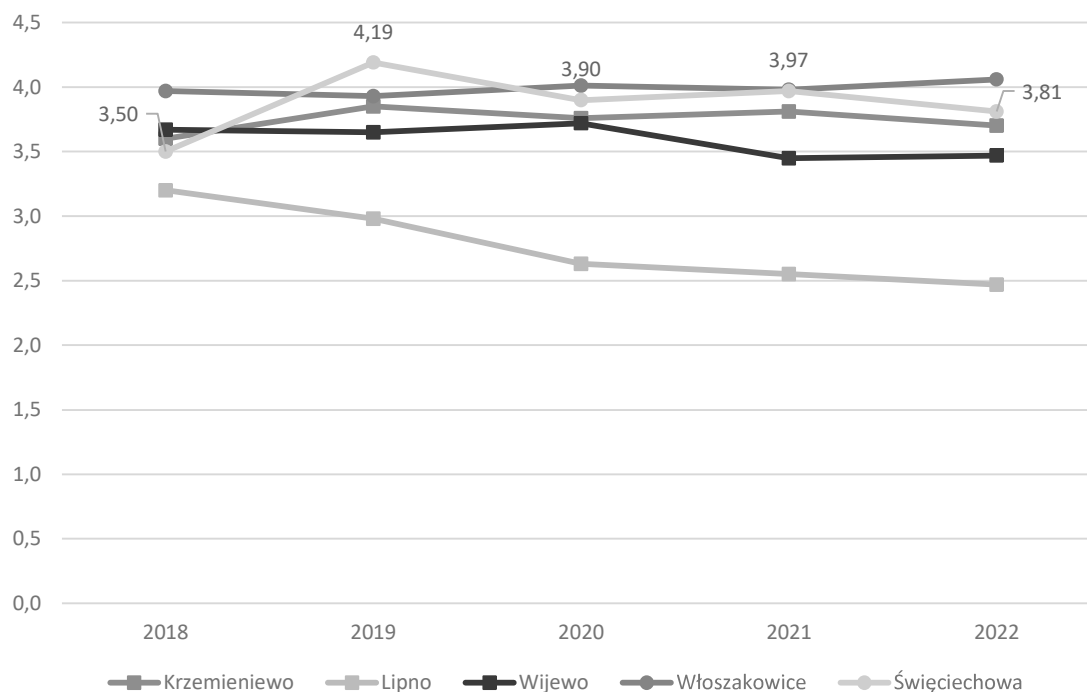
Ryc. 35. Liczba fundacji, stowarzyszeń i organizacji społecznych na 1 tys. mieszkańców w Gminie Świąciechowa na tle powiatu i województwa

Źródło: opracowanie własne na podstawie danych GUS.

Na tle grupy porównawczej liczba organizacji pozarządowych w Świąciechowie w przeliczeniu na tys. mieszkańców w 2022 r. była wysoka (3,81) – jedynie we Włoszakowicach zaobserwowano wyższą wartość (4,06). W latach 2018-2022

¹⁸ NGO – non-government organization (eng.)

w Krzemieniewie, Wijewie oraz Włoszakowicach liczba NGO's w przeliczeniu na ludność utrzymywała się na stałym poziomie, z kolei w Lipnie – zmniejszała się. W Święciechowie od znacznego wzrostu w 2019 r. wartość wskaźnika również była mniej więcej stała.



Ryc. 36. Liczba fundacji, stowarzyszeń i organizacji społecznych na 1 tys. mieszkańców w Gminie Święciechowa na tle grupy porównawczej

Źródło: opracowanie własne na podstawie danych GUS.

Zgodnie z danymi Urzędu Gminy, w 2023 r. w Gminie Święciechowa, łącznie z oddziałami OSP, działało ponad 30 organizacji pozarządowych, w tym m.in. 5 kół gospodyń wiejskich oraz kilka klubów sportowych, które aktywnie współpracowały z Gminą.

Tab. 32. Organizacje pozarządowe na terenie Gminy Święciechowa aktywnie współpracujące z Gminą

Nazwa organizacji	Adres siedziby	Charakter współpracy z gminą
Akademia Piłkarska ELPA Święciechowa	ul. Kolbego 1 64-115 Święciechowa	Realizacja zadań publicznych w ramach otwartego konkursu ofert oraz na podstawie ofert składanych z własnej inicjatywy organizacji
Blue Flower Garden Club Towarzystwo Ogrodnicze	Piotrowice 7a 64-115 Piotrowice	Realizacja zadań publicznych w ramach otwartego konkursu ofert oraz na podstawie ofert składanych z własnej inicjatywy organizacji
Fundacja Sztuka	ul. Krzycka 7 64-115 Święciechowa	Realizacja zadań publicznych w ramach otwartego konkursu ofert oraz na podstawie ofert składanych z własnej inicjatywy organizacji

Klub Sportowy ISKRA Długie Stare	ul. Polna 6 64-100 Długie Stare	Realizacja zadań publicznych w ramach otwartego konkursu ofert oraz na podstawie ofert składanych z własnej inicjatywy organizacji
Klub Sportowy Kormoran Świeciechowa	ul. Gen. Sosabowskiego 6 64-115 Świeciechowa	Realizacja zadań publicznych w ramach otwartego konkursu ofert oraz na podstawie ofert składanych z własnej inicjatywy organizacji
Klub Żołnierzy Rezerwy LOK	ul. Śmigielska 1a 64-115 Świeciechowa	finansowy, wsparcie w organizacji różnych imprez (np. dożynek, turniejów strzeleckich)
Koło Gospodyń Wiejskich „Fajne Babki” w Długim Nowem	Długie Nowe 47 64-100 Długie Nowe	Realizacja zadań publicznych w ramach otwartego konkursu ofert oraz na podstawie ofert składanych z własnej inicjatywy organizacji
Koło Gospodyń Wiejskich w Długim Starem	ul. Wiosenna 72a 64-100 Długie Stare	Realizacja zadań publicznych w ramach otwartego konkursu ofert oraz na podstawie ofert składanych z własnej inicjatywy organizacji
Koło Gospodyń Wiejskich w Krzycku Małym „Gołowe na Wszystko”	ul. Główna 109 64-117 Krzycko Małe	Realizacja zadań publicznych w ramach otwartego konkursu ofert oraz na podstawie ofert składanych z własnej inicjatywy organizacji
Koło Gospodyń Wiejskich w Przybyszewie	ul. Leśna 1 64-100 Przybyszewo	Realizacja zadań publicznych w ramach otwartego konkursu ofert oraz na podstawie ofert składanych z własnej inicjatywy organizacji
Koło Gospodyń Wiejskich XXI Wieku w Lasocicach	ul. Kościelna 22 64-100 Lasocice	Realizacja zadań publicznych w ramach otwartego konkursu ofert oraz na podstawie ofert składanych z własnej inicjatywy organizacji
Ludowy Klub Sportowy „BŁĘKITNI” Niechłód	Niechłód 22b 64-115 Niechłód	Realizacja zadań publicznych w ramach otwartego konkursu ofert oraz na podstawie ofert składanych z własnej inicjatywy organizacji
Nasze Trzebiny	Trzebiny 35 64-100 Trzebiny	Realizacja zadań publicznych w ramach otwartego konkursu ofert oraz na podstawie ofert składanych z własnej inicjatywy organizacji
Polski Związek Emerytów, Rencistów i Inwalidów w Świeciechowie	ul. Rynek 4 64-115 Świeciechowa	Realizacja zadań publicznych w ramach otwartego konkursu ofert oraz na podstawie ofert składanych z własnej inicjatywy organizacji
Stowarzyszenie Aktywni dla Gołanic	ul. Parkowa 30 64-117 Gołanice	Realizacja zadań publicznych w ramach otwartego konkursu ofert oraz na podstawie ofert składanych z własnej inicjatywy organizacji
Stowarzyszenie Blżej Słońca	ul. Wolności 6 64-115 Świeciechowa	Realizacja zadań publicznych w ramach otwartego konkursu ofert oraz na podstawie ofert składanych z własnej inicjatywy organizacji
Stowarzyszenie Lasocice z Pasją	ul. Sportowa 51 64-100 Lasocice	Realizacja zadań publicznych w ramach otwartego konkursu ofert oraz na podstawie ofert składanych z własnej inicjatywy organizacji
Stowarzyszenie MOŻEMY	ul. Gen. Kutrzeby 10 64-115 Świeciechowa	Realizacja zadań publicznych w ramach otwartego konkursu ofert oraz na podstawie ofert składanych z własnej inicjatywy organizacji

Stowarzyszenie Przyjaciół Szkoły i Rozwoju Wsi Długie Stare	ul. Leszczyńska 1/1 64-100 Długie Stare	Realizacja zadań publicznych w ramach otwartego konkursu ofert oraz na podstawie ofert składanych z własnej inicjatywy organizacji
Stowarzyszenie Strzelcy Świeciechowscy	ul. Rynek 10 64-115 Świeciechowa	Realizacja zadań publicznych w ramach otwartego konkursu ofert oraz na podstawie ofert składanych z własnej inicjatywy organizacji
Stowarzyszenie Ochotnicza Straż Pożarna w Długim Starem	ul. Wiosenna 5 64-100 Długie Stare	bezpieczeństwo publiczne
Stowarzyszenie Ochotnicza Straż Pożarna w Krzycku Małym	ul. Główna 64 64-117 Krzycko Małe	bezpieczeństwo publiczne
Stowarzyszenie Ochotnicza Straż Pożarna w Lasocicach	ul. Słoneczna 8 64-100 Lasocice	bezpieczeństwo publiczne
Stowarzyszenie Ochotnicza Straż Pożarna w Niechłodzie	Niechłód 22 64-115 Niechłód	bezpieczeństwo publiczne
Stowarzyszenie Ochotnicza Straż Pożarna w Przybyszewie	ul. Wiejska 53 64-100 Przybyszewo	bezpieczeństwo publiczne
Stowarzyszenie Ochotnicza Straż Pożarna w Trzebinach	Trzebiny 1B/5 64-100 Trzebiny	bezpieczeństwo publiczne
Stowarzyszenie Ochotnicza Straż Pożarna w Świeciechowie	ul. Ułańska 34 64-115 Świeciechowa	bezpieczeństwo publiczne
Stowarzyszenie Towarzystwo Przyjaciół Strzyżewic	ul. Pilotów 16 64-100 Strzyżewice	Realizacja zadań publicznych w ramach otwartego konkursu ofert oraz na podstawie ofert składanych z własnej inicjatywy organizacji
Stowarzyszenie ZMW	ul. Leśna 2 64-100 Przybyszewo	Realizacja zadań publicznych w ramach otwartego konkursu ofert oraz na podstawie ofert składanych z własnej inicjatywy organizacji
TEAM Piotrowice	Piotrowice 15B 64-115 Piotrowice	Realizacja zadań publicznych w ramach otwartego konkursu ofert oraz na podstawie ofert składanych z własnej inicjatywy organizacji
Uczniowski Klub Sportowy DRAGON Długie Stare	ul. Leszczyńska 1 64-100 Długie Stare	Realizacja zadań publicznych w ramach otwartego konkursu ofert oraz na podstawie ofert składanych z własnej inicjatywy organizacji

Źródło: opracowanie własne na podstawie danych Urzędu Gminy w Świeciechowie.

Poza wymienionymi powyżej w tab. 32, na terenie Gminy w momencie sporządzania niniejszego dokumentu zarejestrowane były następujące organizacje pozarządowe: Ronin - Kindai Ju-Jitsu, Boszkowskie Koty i Psy Inspektorat Ochrony Zwierząt, fundacje (E-Muzeum im. Renaty Klak, Pies Mój Przyjaciół oraz Proyourself), Kółka Rolnicze w Krzycku Małym i Świąciechowie oraz Stowarzyszenie Rozwoju Digitalizacji Dóbr Kultury.

Gmina Świąciechowa jest z kolei członkiem następujących stowarzyszeń/związków:

- Komunalny Związek Gmin Regionu Leszczyńskiego (charakter współpracy: utrzymanie czystości i porządku na terenie gminy w dziedzinie gospodarki odpadami komunalnymi),
- Związek Międzygminny Wodociągów i Kanalizacji Wiejskich we Wschowie (dostarczanie wody),
- Organizacja Turystyczna Leszno – Region (rozwój i promocja turystyki),
- Wielkopolski Ośrodek Kształcenia i Studiów Samorządowych (działania edukacyjno-doradcze oraz szkoleniowe),
- Wielkopolska Lokalna Grupa Działania Kraina Lasów i Jezior (konsultacje, szkolenia, konkursy na wdrażanie lokalnych inicjatyw),
- Stowarzyszenie Rowerowa S-5 (wspieranie idei samorządu terytorialnego w zakresie tworzenia warunków do rozwoju turystyki, ze szczególnym uwzględnieniem turystyki rowerowej, poprzez polepszenie i rozwój infrastruktury turystycznej i promocję turystyki),
- Związek Gmin Wiejskich Rzeczypospolitej Polskiej (integracja samorządów wiejskich i rozwiązywanie typowych problemów tego środowiska. Wspólne działania za pośrednictwem Związku pomagają w sposób zorganizowany reprezentować interesy członków. Działania ZGW RP dotyczą zarówno negocjacji z Rządem, konsultacji w Parlamencie, wymiany doświadczeń pomiędzy członkami, jak i działań w celu gospodarczego i kulturalnego rozwoju gmin wiejskich).

Gmina wchodzi ponadto w skład partnerstwa *Zintegrowane Inwestycje Terytorialne Leszczyńskiego Obszaru Funkcjonalnego*, którego podstawowe kierunki i wyzwania rozwojowe określa strategia terytorialna na lata 2023-2032.

Gminami partnerskimi Świąciechowy są:

- Großhabersdorf (Niemcy; od 1993 r.),
- Aix-sur-Vienne (Francja; od 1998 r.),
- Malinska (Chorwacja; od 2009 r.).

Gminy współpracują ze sobą przede wszystkim na polu wymiany młodzieży oraz wspólnych obchodów wybranych świąt. Corocznie na przełomie września i października przedstawiciele gmin partnerskich spotykają się, aby omówić kalendarz wspólnie organizowanych wydarzeń w kolejnym roku.

Gmina Świąciechowa otrzymała ponadto Dyplom Europejski (2006 r.) oraz Flagę Honorową (2013 r.) przyznane przez Radę Europy za współpracę zagraniczną

prowadzoną w ramach umów bliźniaczych oraz organizację wydarzeń o tematyce europejskiej.

3.3. Opieka zdrowotna i pomoc społeczna

W Gminie znajduje się NPOZ Ośrodek Zdrowia w Święciechowie Musielak Sp. J. (ul. Strzelecka 6, 64-115 Święciechowa). Najbliższy szpital to Wojewódzki Szpital Wielospecjalistyczny im. dr. Jana Jonstona, zlokalizowany przy ul. Jana Kiepy 45 w Lesznie. Także w tej lokalizacji znajduje się najbliższy Szpitalny Oddział Ratunkowy.

Gmina współpracuje ponadto z NZOZ LARGO Sp. z o.o. ul. Kąkolewska 13c, 62-065 Grodzisk Wlkp. oraz LUX MED Diagnostyka, ul. Nocznickiego 8a, 81-454 Gdynia w zakresie realizacji programów profilaktycznych (dot. raka piersi).

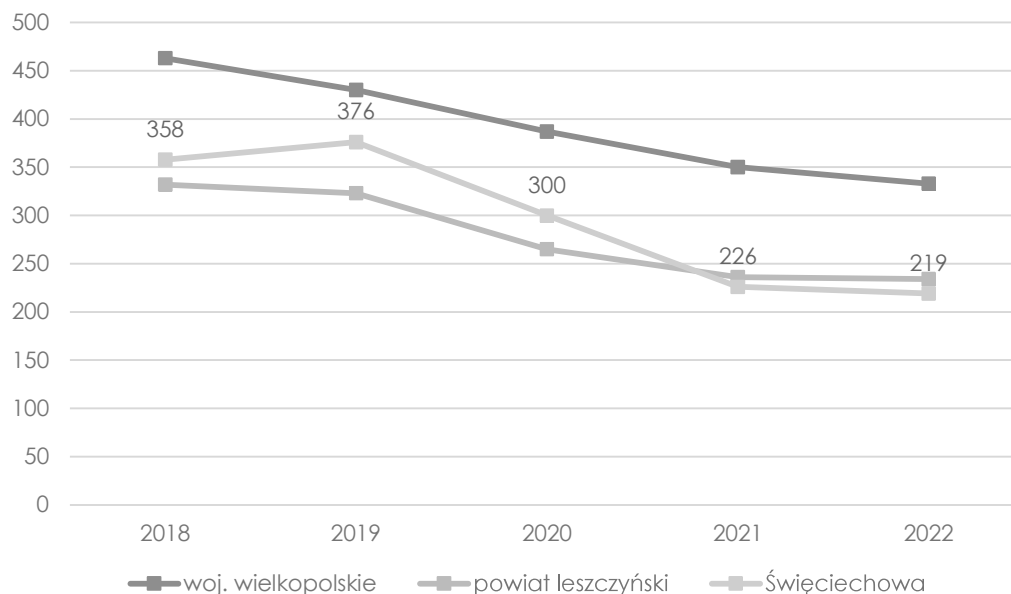
Polityka społeczna Gminy Święciechowa jest prowadzona w oparciu o treść:

- *Strategii rozwiązywania problemów społecznych Gminy Święciechowa na lata 2014-2024*¹⁹,
- *Rocznych Programów Współpracy Gminy Święciechowa z organizacjami pozarządowymi oraz podmiotami, o których mowa w art. 3 ust. 3 ustawy z dnia 24 kwietnia 2003 roku o działalności pożytku publicznego i o wolontariacie*
- *Rocznych Gminnych Programów Przeciwdziałania Przemocy Domowej oraz Ochrony Osób Doznających Przemocy Domowej,*
- *Gminnego Programu Wspierania Rodziny w Gminie Święciechowa na lata 2024-2026.*

Podmiotem świadczącym usługi społeczne na terenie Gminy jest Gminny Ośrodek Pomocy Społecznej w Święciechowie.

W 2022 r. w przeliczeniu na 10 tys. mieszkańców w Święciechowie zamieszkiwało 219 beneficjentów środowiskowej pomocy społecznej. W 2018 r. było ich zdecydowanie więcej – 358 – a od 2019 nastąpił znaczący spadek tej liczby. Podobną tendencję zaobserwowano również w skali powiatu i województwa, przy czym w przypadku tych jednostek średnie liczby beneficjentów w przeliczeniu na ludności były wyższe niż w Gminie.

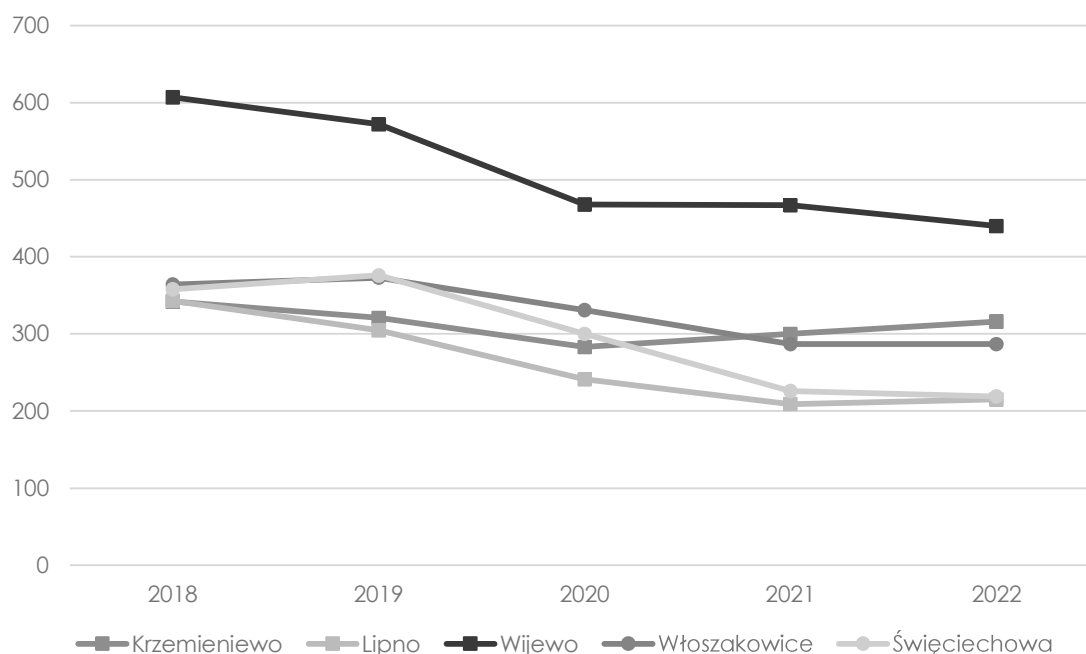
¹⁹ https://bip.swieciechowa.pl/files/Strategie%20i%20plany/microsoft_word_-_214wi_352ciechowa_-_strategia_wersja_ostateczna_-2.pdf (dostęp: 09.05.2024 r.)



Ryc. 37. Liczba beneficjentów środowiskowej pomocy społecznej na 10 tys. ludności w Gminie Świąciechowa na tle powiatu i województwa

Źródło: opracowanie własne na podstawie danych GUS.

Także względem grupy porównawczej liczba beneficjentów pomocy społecznej w przeliczeniu na 10 tys. ludności była w 2022 r. niska. W całym badanym okresie tylko w Lipnie średnia wartość wskaźnika (263) była niższa niż w Świąciechowie (296).



Ryc. 38. Liczba beneficjentów środowiskowej pomocy społecznej na 10 tys. ludności w Gminie Świąciechowa na tle grupy porównawczej

Źródło: opracowanie własne na podstawie danych GUS.

Liczba osób objętych usługami opiekuńczymi w Gminie wyniosła w ostatnich latach: 2019 – 9, 2020 – 9, 2021 – 6, 2022 – 7, 2023 – 7. Zgodnie z treścią Sprawozdania

z działalności Gminnego Ośrodka Pomocy Społecznej w Święciechowie za rok 2023 (s. 8)²⁰ głównym powodem udzielania pomocy przez Ośrodek w tym roku „była długotrwała oraz ciężka choroba. Z tego powodu wsparcia udzielono 61 rodzinom, w których było 100 osób. Następną grupę osób korzystających z pomocy społecznej w roku sprawozdawczym, stanowiły rodziny, w których występowała niepełnosprawność – 43 rodziny, a w nich 64 osoby. Kolejną przyczyną udzielenia pomocy było ubóstwo – 40 rodzin, w tym 82 osób w rodzinach. Natomiast z powodu bezrobocia ogółem udzielono pomocy 20 rodzinom (40 osobom). W większości przypadków podstawą do udzielenia pomocy było równocześnie kilka przesłanek. Wszystkie rodziny objęte były pomocą pracowników socjalnych w formie pracy socjalnej, mającej na celu usamodzielnienie i ograniczenie korzystania ze świadczeń pieniężnych”.

W latach 2019-2023 w zasobach Gminy Święciechowa znajdowało się ok. 30 mieszkań komunalnych oraz kilka mieszkań socjalnych.

Tab. 33. Liczba mieszkań socjalnych i komunalnych w zasobie Gminy Święciechowa w latach 2019-2023

	2019	2020	2021	2022	2023
Liczba mieszkań komunalnych	29	33	34	31	31
Liczba mieszkań socjalnych	5	4	3	3	3

Źródło: opracowanie własne na podstawie danych z Urzędu Gminy w Święciechowie.

W celu pozyskania mieszkania komunalnego należy spełnić warunki, wymienione w uchwale Nr XXX.262/2021 Rady Gminy Święciechowa z dnia 25 marca 2021 r.²¹ Zgodnie z jej treścią umowa najmu może być zawarta z osobą pełnoletnią, zamieszkującą na terenie gminy Święciechowa, która nie ma zaspokojonych potrzeb mieszkaniowych oraz której średni miesięczny dochód w rozumieniu przepisów ustawy o dodatkach mieszkaniowych na jednego członka gospodarstwa domowego, w okresie 3 miesięcy poprzedzających datę złożenia wniosku o przydział lokalu, nie przekroczył w dniu złożenia wniosku: a) 25% kwoty przeciętnego wynagrodzenia w gospodarce narodowej obowiązującego w dniu złożenia wniosku w gospodarstwie wieloosobowym, b) 35% kwoty przeciętnego wynagrodzenia w gospodarce narodowej, obowiązującego w dniu złożenia wniosku w gospodarstwie jednoosobowym. Z uwagi na to, że Gmina nie buduje nowych mieszkań komunalnych, czas oczekiwania na uzyskanie dostępu do nich uzależniony jest od zwolnienia zajmowanych mieszkań.

²⁰ <https://gops.swieciechowa.pl/informator/sprawozdania-z-dzia%C5%82alno%C5%9Bci-gminnego-o%C5%9Brodka-pomocy-spo%C5%82ecznej-w-%C5%9Bwi%C4%99ciechowie> (dostęp: 09.05.2024 r.)

²¹ <https://bip.swieciechowa.pl/rady/rada-gminy/453-uchwaly-rady-gminy/rok-2021/4322-uchwala-nr-xxx-262-2021-rady-gminy-swieciechowa-z-dnia-25-marca-2021-w-sprawie-zasad-wynajmowania-lokali-wchodzacych-w-sklad-mieszkaniowego-zasobu-gminy-swieciechowa.html> (dostęp: 08.05.2024 r.)

Załącznik 2: Wzór ankiety

ANKIETA

Strategia Rozwoju Gminy Świeciechowa na lata 2025-2030 – konsultacje społeczne

Szanowni Państwo,

W związku z przygotowaniem Strategii Rozwoju Gminy Świeciechowa na lata 2025-2030, zwracamy się z prośbą o wypełnienie ankiety. Ankieta jest anonimowa.

Dziękujemy Państwu za udział w zbieraniu danych, Państwa opinia i uwagi pomogą zaplanować działania, niezbędne do rozwoju naszej Gminy!

Część I

Proszę o wpisanie znaku X w odpowiednie pola poniższej tabeli. W przyjętej skali 1 oznacza najniższą, natomiast 5 najwyższą ocenę.

Społeczeństwo						
Jak oceniasz:	Nie dotyczy / nie mam zdania	1	2	3	4	5
Aktywność mieszkańców na rzecz gminy?						
Skuteczność działania pomocy społecznej?						
Dostęp do podstawowej opieki medycznej?						
Dostęp do specjalistycznej opieki medycznej?						
Dostęp do żłobków / klubów malucha?						
Jakość opieki żłobkowej na terenie gminy?						
Jakość infrastruktury żłobkowej na terenie gminy?						
Wsparcie osób starszych oferowane przez gminę (DPS, Klub Seniora)?						
Wsparcie osób niesamodzielnych?						
Zadowolenie z usług świadczonych przez Urząd Gminy?						
Bezpieczeństwo publiczne na terenie gminy?						
Funkcjonalność budynków administracji publicznej?						
Gospodarka						
Jak oceniasz:	Nie dotyczy / nie mam zdania	1	2	3	4	5
Atrakcyjność inwestycyjną obszaru gminy?						
Możliwość uzyskania zatrudnienia na terenie gminy?						
Warunki prowadzenia i rozwijania działalności gospodarczej na terenie gminy?						

Funkcjonowanie transportu zbiorowego na terenie gminy?							
Połączenia komunikacyjne z innymi gminami i miastami?							
Dostępność usług na terenie Gminy?							
Perspektywy rozwojowe działalności rolniczej w Gminie?							
Konkurencyjność gminy jako miejsca zamieszkania i lokalizacji inwestycji?							
Konkurencyjność przedsiębiorstw na rynku lokalnym?							
Środowisko i przestrzeń							
Jak oceniasz:	Nie dotyczy / nie mam zdania	1	2	3	4	5	
Estetykę swojej gminy?							
Jakość powietrza w gminie?							
Ofertę gminy w działaniach wspierających ochronę środowiska?							
Czystość wód powierzchniowych i terenów przylegających?							
Infrastrukturę melioracji szczegółowej (rowy, sieć drenarska, przepusty, itp.)?							
Czystość terenów zieleni (lasów, parków)?							
Świadomość ekologiczną mieszkańców?							
System odbioru odpadów na terenie gminy?							
Efektywność zagospodarowania przestrzeni w gminie (czy tereny są wykorzystywane optymalnie)?							
Walory środowiska przyrodniczego w gminie?							
Rozwój odnawialnych źródeł energii na terenie gminy?							
Infrastruktura techniczna							
Jak oceniasz:	Nie dotyczy / nie mam zdania	1	2	3	4	5	
Stan dróg w gminie?							
Małą infrastrukturę drogową (chodniki, oświetlenie, przystanki, itp.)?							
Bezpieczeństwo przy głównych drogach w związku z ruchem aut osobowych i ciężarowych?							
Jakość sieci wodociągowej?							
Jakość sieci kanalizacyjnej?							
Jakość sieci gazowej?							
Dostęp do Internetu w gminie?							
Turystyka i rekreacja							
Jak oceniasz:	Nie dotyczy / nie	1	2	3	4	5	

	<i>mam zdania</i>					
Atrakcyjność turystyczną gminy?						
Poziom bazy sportowo-rekreacyjnej w gminie?						
Poziom bazy turystyczno-wypoczynkowej?						
Poziom bazy gastronomicznej?						
Wypożyczenie placów zabaw i siłowni zewnętrznych?						
System ścieżek rowerowych?						
Ofertę spędzania wolnego czasu na terenie gminy dla dzieci?						
Ofertę spędzania wolnego czasu na terenie gminy dla młodzieży?						
Ofertę spędzania wolnego czasu na terenie gminy dla dorosłych?						
Ofertę spędzania wolnego czasu na terenie gminy dla seniorów?						
Działania promocyjne gminy, mające na celu pozyskanie potencjalnych turystów?						
Edukacja i kultura						
Jak oceniasz:	<i>Nie dotyczy / nie mam zdania</i>	1	2	3	4	5
Dostęp do edukacji przedszkolnej?						
Jakość edukacji przedszkolnej w gminie?						
Jakość infrastruktury przedszkolnej na terenie gminy?						
Dostęp do edukacji w szkołach podstawowych?						
Jakość edukacji w szkołach podstawowych w gminie?						
Jakość infrastruktury w szkołach podstawowych (sale lekcyjne, sale sportowe, wyposażenie pracowni szkolnych, szatnie, inne)?						
Wsparcie dla uczniów zdolnych w szkołach na terenie gminy?						
Wsparcie dla uczniów z trudnościami w nauce w szkołach na terenie gminy?						
Dodatkową ofertę (kółka zainteresowań, klasy sportowe, dodatkowe zajęcia itp.) w szkołach na terenie gminy?						
Organizację dowozu dzieci do szkół?						
Jakość i różnorodność wydarzeń kulturalno-rozrywkowych w gminie?						
Dostęp do obiektów kulturalnych w gminie? (godziny i dni otwarcia, itp.)?						
Działalność domu kultury i biblioteki?						
Działalność świetlic wiejskich?						



Część II:

1. Proszę o zaznaczenie 5 aspektów, które są najistotniejsze do poprawy w gminie w ciągu najbliższych lat:

- ☐ poprawa infrastruktury drogowej (chodników, dróg)
- ☐ poprawa funkcjonowania transportu zbiorowego / zapewnienie transportu zbiorowego
- ☐ rozbudowa ścieżek pieszo-rowerowych
- ☐ rozbudowa oświetlenia ulicznego
- ☐ rozwój infrastruktury sportowej
- ☐ budowa i modernizacja sieci wodociągowej
- ☐ budowa sieci kanalizacji sanitarnej oraz przydomowych oczyszczalni ścieków
- ☐ rozwój sieci gazowej
- ☐ budowa i modernizacja świetlic wiejskich
- ☐ rozwój przedsiębiorczości/ ułatwienie zakładania i prowadzenia działalności gospodarczej
- ☐ poprawa poziomu czystości wód powierzchniowych i podziemnych
- ☐ poprawa funkcjonowania gospodarki odpadami na terenie gminy
- ☐ zwiększenie dostępu do Internetu
- ☐ wsparcie dla budowy instalacji pozyskujących energię odnawialną ze słońca, wiatru, biomasy
- ☐ stworzenie dodatkowych miejsc opieki nad dziećmi do lat 3
- ☐ stworzenie miejsc opieki nad osobami starszymi i niepełnosprawnymi
- ☐ poprawa dostępu do usług medycznych
- ☐ zmniejszenie bezrobocia
- ☐ promocja gminy
- ☐ inwestycje w rozwój turystyki
- ☐ podniesienie poziomu nauczania w szkołach podstawowych
- ☐ zwiększenie dostępności przedszkoli
- ☐ zajęcia pozalekcyjne dla dzieci i młodzieży
- ☐ poprawa bezpieczeństwa publicznego
- ☐ rozwój kultury
- ☐ aktywizacja osób starszych
- ☐ inne (jakie?)

**Część III:**

1. Co Pani/Pana zdaniem powinno być wizytówką gminy?

.....

Metryczka

Płeć: ☐ kobieta ☐ mężczyzna

Wiek: ☐ poniżej 18 lat ☐ 18-25 lat ☐ 26-35 lat ☐ 36-45 lat ☐ 46-55 lat ☐ 56-65 lat ☐ powyżej 65 lat

Zatrudnienie:

☐ uczeń/student ☐ rolnik ☐ przedsiębiorca ☐ osoba pracująca ☐ osoba bezrobotna
☐ emeryt / rencista ☐ inne (jakie?)

Zamieszkanie:

☐ jestem mieszkańcem gminy ☐ nie jestem mieszkańcem gminy

Załącznik 3: Tabela ewaluacyjna

CEL OPERACYJNY	KIERUNKI DZIAŁAŃ	Jednostka odpowiedzialna	Planowany termin wykonania	Faktyczny termin wykonania	Realizacja (TAK / NIE)
1.1. Spójna i funkcjonalna infrastruktura	Poprawa jakości i dostępu do infrastruktury drogowej wraz z infrastrukturą przydrożną, w tym m.in. chodników, poboczy, przejść dla pieszych, oświetlenia energooszczędne,				
	Opracowanie gminnego programu utwardzania dróg,				
	Stworzenie miejsc postojowych dla osób ze szczególnymi potrzebami przy budynkach użyteczności publicznej,				
	Stworzenie spójnego systemu ścieżek pieszo-rowerowych wraz z infrastrukturą towarzyszącą (m.in. wiaty rowerowe, tablice informacyjne itp.),				
	Współpraca z Powiatowym, Wojewódzkim oraz Krajowym Zarządem Dróg w zakresie budowy modernizacji i remontów dróg wyższego rzędu,				
	Zwiększenie dostępu do sieci kanalizacyjnej przy nowych terenach mieszkalnych i w strefach inwestycyjnych.				
	Zwiększenie dostępu do sieci wodociągowej i modernizacja infrastruktury,				
	Modernizacja ujęć wody,				
	Zwiększenie dostępu oraz modernizacja sieci gazowej,				
	Poprawa dostępności cyfrowej poprzez rozbudowę szerokopasmowego Internetu.				
1.2. Wysoka jakość stanu środowiska naturalnego	Rozwój odnawialnych źródeł energii na terenie Gminy i promocja ich wykorzystania wśród mieszkańców oraz zapewnienie – w dokumentach planistycznych – terenów pod lokalizację OZE,				
	Udrożnienie koryta rowu Strzyżewskiego wraz z budową zbiorników małej retencji w celu ochrony przeciwpowodziowej,				
	Realizacja programów wspomagających wymianę źródeł ciepła na bardziej ekologiczne przez mieszkańców Gminy oraz wsparcie mieszkańców w usuwaniu azbestu,				
	Podejmowanie działań i przeprowadzanie akcji edukacyjnych na rzecz podniesienia świadomości ekologicznej mieszkańców Gminy,				
	Zachowanie obszarów chronionych oraz miejsc posiadających szczególne walory środowiskowe,				
	Zapewnienie wszystkim mieszkańcom Gminy edukacji w zakresie gospodarki odpadami, w tym segregacji odpadów,				
	Rozwój systemu segregacji odpadów na rzecz podniesienia poziomów segregacji i recyklingu oraz likwidacja dzikich wysypisk odpadów,				
	Retencjonowanie wód opadowych poprzez rozwój błękitno-zielonej infrastruktury oraz promowanie i wspieranie takich rozwiązań wśród mieszkańców,				
	Wsparcie rozwoju bioróżnorodności, decydującej o stabilności i odporności ekosystemów, zwłaszcza na terenach zurbanizowanych,				
	Wprowadzenie zieleni w przyuliczną przestrzeń. Ze szczególnym uwzględnieniem dróg bez zieleni, tj. ulic prowadzących do Rynku w Świeciechowie i ulicy Warzywnej.				

	Wprowadzenie do dokumentacji planów zagospodarowania przestrzennego wiążących zapisów dotyczących urządzania i kształtowania zieleni.				
	Wprowadzenie większej ilości terenów zielonych, np. parków kieszonkowych, skwerów, mini parków.				
1.3. Atrakcyjna, bezpieczna i dostępna Gmina Świe- ciechowa	Przyjęcie Planu Ogólnego dla Gminy Świeciechowa stanowiącego podstawę pod zagospodarowanie przestrzeni Gminy z poszanowaniem ładu przestrzennego i zachowaniem zasad zrównoważonego rozwoju,				
	Zwiększenie pokrycia obszaru Gminy miejscowymi planami zagospodarowania przestrzennego oraz ograniczenie niekontrolowanego rozproszenia zabudowy,				
	Regulacja stosunków prawnych gruntów na terenie Gminy,				
	Przeznaczenie nowych terenów pod zabudowę mieszkaniową oraz inwestycyjną w miejscowych planach zagospodarowania przestrzennego,				
	Tworzenie warunków do rozwoju sieci transportu publicznego wewnątrz Gminy oraz na zewnątrz, w tym współpraca z podmiotami zewnętrznymi w tym zakresie,				
	Zwiększenie dostępności wszystkich obiektów i miejsc użyteczności publicznej dla osób z niepełnosprawnościami i osób starszych poprzez usuwanie barier architektonicznych,				
	Rozwój systemu monitoringu gminnego,				
	Dostosowanie przejść dla pieszych dla osób z niepełnosprawnościami,				
	Poprawa stanu technicznego budynków przestrzeni publicznej,				
	Doposażenie Ochotniczych Straży Pożarnych i tworzenie MDP (Młodzieżowych Drużyn Pożarniczych),				
	Współpraca z policją oraz dążenie do zwiększenia częstotliwości w miejscach szczególnie niebezpiecznych,				
	Wdrażanie rozwiązań z zakresu smart village.				
2.1. Przyjazne warunki do rozwoju przedsiębior- czości	Promocja istniejących oraz tworzenie (uzbrojenie) nowych terenów inwestycyjnych; aktywne działania na rzecz pozyskania atrakcyjnych inwestorów,				
	Wspieranie lokalnych przedsiębiorców,				
	Wspieranie mieszkańców w zakładaniu nowych działalności gospodarczych na terenie Gminy oraz organizacja kursów i szkoleń podnoszących kompetencje zawodowe mieszkańców,				
	Nawiązanie współpracy z instytucjami otoczenia biznesu na rzecz rozwoju przedsiębiorczości,				
	Aktywizacja bezrobotnych poprzez współpracę z PUP,				
	Opracowanie systemu doradztwa zawodowego dla ludzi młodych na temat dostępnych ścieżek kariery na podstawie badań lokalnego rynku pracy,				
	Stworzenie zachęt do prowadzenia działalności gospodarczej, m.in. wprowadzenie zwolnień podatkowych,				
	Kształtowanie świadomości obywatelskiej o znaczeniu zrównoważonego rolnictwa i gospodarki rolno-spożywczej;				
	Wspieranie wysoko efektywnego i nowoczesnego (ekologicznego) rolnictwa,				
	Wspieranie rozwoju pozarolniczych funkcji gospodarstw rolnych				

	Szkolenia dla rolników z zakresu nowoczesnego i ekologicznego rolnictwa i ich promocja,				
	Wsparcie inicjatyw zmierzających do utworzenia gospodarstw agroturystycznych i turystycznych.				
2.2. Atrakcyjna oferta turystyczna	Rozwijanie infrastruktury turystycznej na istniejących już strefach rekreacyjno-wypoczynkowych,				
	Opracowanie questów w każdej miejscowości, jako zachęty do zwiedzenia Gminy				
	Stworzenie ścieżek turystycznych na terenie Gminy,				
	Wykorzystanie potencjału jezior poprzez tworzenie stref rekreacji i integracji mieszkańców,				
	Wsparcie przy rozwoju bazy gastronomicznej,				
	Stworzenie infrastruktury turystycznej promującej lokalne dziedzictwo kulturowe tj. np. tablice informacyjne przy zabytkach, ścieżki lokalne z historycznym opisem danej miejscowości itd.,				
	Zachowanie obiektów zabytkowych, zwiększenie ich rozpoznawalności oraz zapewnienie dostępności dla osób ze szczególnymi potrzebami,				
	Działania mające na celu renowację zabytków,				
	Rewitalizacja terenów zdegradowanych na terenie Gminy.				
2.3. Pozytywny wizerunek Gminy oraz wzmacnianie tożsamości lokalnej	Podpisanie porozumień z prywatnymi właścicielami gruntów na promocję terenów inwestycyjnych,				
	Działania promocyjne na rzecz wykreowania wizerunku Gminy atrakcyjnej dla rozwoju działalności gospodarczej m.in. udział w targach nieruchomości oraz inwestycji,				
	Stworzenie sieci współpracy branży turystycznej oraz producentów produktów lokalnych (kuchni wielkopolskiej), wsparcie promocji lokalnych produktów,				
	Współpraca z podmiotami lokalnymi oraz partnerami zewnętrznymi w zakresie tworzenia ponadlokalnej oferty turystycznej,				
	Organizacja inicjatyw promocyjnych Gminy (m.in. dożynki, wydarzenia sportowe, imprezy cykliczne),				
	Opracowanie aplikacji oraz strony internetowej z informacjami o turystyce, możliwościach wypoczynku, czy turystycznych ciekawostkach.				
	Współpraca z okolicznymi gminami, stowarzyszeniami, partnerami społecznymi oraz przedsiębiorcami w celach promocyjnych Gminy Świeciechowa				
	Rozwój współpracy partnerskiej z gminami okolicznymi oraz zagranicznymi, mający na celu wymianę doświadczeń, wspólne inicjatywy gospodarcze, kulturalne i edukacyjne, a także promowanie Gminy Świeciechowa na arenie międzynarodowej.				
3.1. Równy dostęp do edukacji i usług opiekuńczych dla dzieci i młodzieży	Zapewnienie nowoczesnej bazy infrastrukturalnej i lokalowej w obszarze edukacji i wychowania poprzez rozbudowę, modernizację, doposażenie obiektów oraz dostosowanie ich do osób ze specjalnymi potrzebami,				
	Rozszerzenie oferty Klubu Dziecięcego wraz z zapleczem,				
	Doskonalenie kadry wychowawczej i oświatowej, np. poprzez kursy i szkolenia dla nauczycieli,				
	Zapewnienie opieki psychologiczno-pedagogicznej dla uczniów i wychowanków na każdym etapie nauczania,				

	Organizacja zajęć pozalekcyjnych dostosowanych do zainteresowań i potrzeb dzieci i młodzieży,				
	Wsparcie uczniów z problemami w nauce, np. poprzez dodatkowe zajęcia ogólnorozwojowe,				
	Wsparcie uczniów zdolnych umożliwiające im dalszy rozwój poza podstawą programową, np. poprzez program stypendialny,				
	Wdrażanie działań mających na celu wzmocnienie partycypacji społecznej osób młodych oraz roli Młodzieżowej Rady Gminy Świeciechowa,				
	Promowanie organizacji zajęć w terenie.				
3.2. Wysoka jakość dostarczania usług zdrowotnych oraz społecznych	Rozszerzenie zakresu usług opiekuńczych i asystenckich dla mieszkańców poprzez uruchomienie m.in. domów sąsiedzkich, asystentów osoby niepełnosprawnej, asystentów osobistych osoby niepełnosprawnej, usługi typu „taksówka dla seniora”, „taksówka dla osoby z niepełnosprawnością”				
	Zwiększenie dostępu do opieki specjalistycznej, w szczególności usług rehabilitacyjnych,				
	Rozwój infrastruktury związanej z usługami społecznymi,				
	Utworzenie spółdzielni socjalnej,				
	Rozwój gminnej polityki senioralnej oraz działalności miejsc dedykowanym seniorom,				
	Wsparcie i realizacja zadań związanych z ochroną zdrowia - programy zdrowotne i profilaktyczne realizowane we współpracy i samodzielnie przez Gminę,				
	Zwiększanie świadomości mieszkańców w zakresie walki z uzależnieniami i promocja zdrowia, w tym aktywnego trybu życia,				
	Wsparcie i rozwój działalności Gminnego Ośrodka Pomocy Społecznej w Świeciechowie oraz zwiększenie dostępu do usług opiekuńczych wysokiej jakości dla osób ze szczególnymi potrzebami, w tym doszkalanie kadry opiekunów i asystentów rodzin,				
	Zapewnienie dostępności cyfrowej oraz informacyjnej placówek publicznych m.in. poprzez dostosowanie stron internetowych, mediów społecznościowych, aplikacji, odtwarzaczy multimedialnych do osób ze szczególnymi potrzebami.				
3.3. Aktywni oraz zintegrowani mieszkańcy	Rozwój, wspieranie oraz promowanie działań Samorządowego Ośrodka Kultury w Świeciechowie				
	Rozbudowa i modernizacja obiektów infrastruktury kulturalnej oraz sportowej,				
	Rozwój oferty kulturalnej i sportowej dostosowanej do potrzeb wszystkich grup wiekowych, w tym organizacja zajęć, wydarzeń, imprez,				
	Wykorzystanie budynków pełniących rolę świetlic wiejskich w rozwoju kulturalno-sportowym sołectw poprzez organizację zajęć dla dzieci i dorosłych,				
	Zachęcanie do uczestnictwa w gminnych wydarzeniach oraz działalności w ramach organizacji pozarządowych,				
	Powołanie Młodzieżowego Centrum Wolontariatu,				
	Utworzenie Centrum Wsparcia Organizacji Pozarządowych,				
	Wspieranie inicjatyw młodzieżowych poprzez Młodzieżowy Budżet Partycypacyjny.				

	Działania mające na celu zorganizowanie kształcenia dla dorosłych na terenie Gminy Świeciechowa,				
	Wsparcie organizacji pozarządowych w aplikowaniu o środki zewnętrzne oraz zapewnienie im zaplecza lokalowego, a także powierzanie szerszego spektrum zadań własnych Gminy organizacjom pozarządowym.				

Spis rysunków

Ryc. 1. Ocena poszczególnych obszarów według ankietowanych w Gminie Świeciechowa	15
Ryc. 2. Główne priorytety rozwoju według ankietowanych	20
Ryc. 3. Struktura funkcjonalno-przestrzenna Gminy Świeciechowa Źródło: opracowanie własne	45
Ryc. 4. Ustalenia i rekomendacje w zakresie prowadzenia polityki przestrzennej w Gminie Świeciechowa	60
Ryc. 5. Obszary strategicznej interwencji w Wielkopolsce o indykatywnym zasięgu	63
Ryc. 6. Obszar Funkcjonalny Aglomeracji Leszczyńskiej	66
Ryc. 7. Położenie Gminy Świeciechowa na tle gmin sąsiadujących	77
Ryc. 8. Układ komunikacyjny Gminy Świeciechowa	79
Ryc. 9. Granice miejskich obszarów funkcjonalnych w województwie wielkopolskim	83
Ryc. 10. Zasięg obowiązujących miejscowych planów zagospodarowania przestrzennego na terenie Gminy Świeciechowa	85
Ryc. 11. Uproszczona mapa obszary zdegradowanego i obszaru rewitalizacji	87
Ryc. 12. Lokalizacja złóż kruszywa naturalnego na terenie Gminy Świeciechowa	88
Ryc. 13. Formy ochrony przyrody na terenie Gminy Świeciechowa	91
Ryc. 14. Porównanie podmiotów nowo zarejestrowanych i wyrejestrowanych z rejestru REGON w latach 2018-2022 działających na terenie Gminy Świeciechowa	95
Ryc. 15. Liczba podmiotów zarejestrowanych w REGON w przeliczeniu na 1 tys. mieszkańców w Gminie Świeciechowa na tle powiatu i województwa	96
Ryc. 16. Liczba podmiotów zarejestrowanych w REGON w przeliczeniu na 1 tys. mieszkańców w Gminie Świeciechowa na tle grupy porównawczej	97
Ryc. 17. Użytkowanie gospodarstw rolnych oraz użytków rolnych na terenie Gminy Świeciechowa w 2020 roku	98
Ryc. 18. Udział bezrobotnych zarejestrowanych w liczbie ludności w wieku produkcyjnym w Gminie Świeciechowa na tle powiatu i województwa	99
Ryc. 19. Udział bezrobotnych zarejestrowanych w liczbie ludności w wieku produkcyjnym w Gminie Świeciechowa na tle grupy porównawczej	100
Ryc. 20. Udział korzystających z instalacji sieciowych w Gminie Świeciechowa w 2022 roku na tle powiatu i województwa	101
Ryc. 21. Udział korzystających z instalacji sieciowych w Gminie Świeciechowa w 2022 roku na tle grupy porównawczej w 2022 r.	102
Ryc. 22. Jakość powietrza w Gminie Świeciechowa 22 maja 2024 r.	104
Ryc. 23. Podział na sektory obszaru działania Komunalnego Związku Gmin Regionu Leszczyńskiego ...	107
Ryc. 24. Dochody ogółem na 1 mieszkańca w Gminie Świeciechowa na tle powiatu i województwa w latach 2018-2022	109
Ryc. 25. Dochody ogółem na 1 mieszkańca w Gminie Świeciechowa na tle grupy porównawczej w latach 2018-2022	110
Ryc. 26. Wykonanie budżetu Gminy Świeciechowa w latach 2018-2023	111
Ryc. 27. Struktura dochodów Gminy Świeciechowa w latach 2018-2023	112
Ryc. 28. Udział wydatków inwestycyjnych w wydatkach ogółem w Gminie Świeciechowa w latach 2018-2022 na tle powiatu i województwa	114
Ryc. 29. Udział wydatków inwestycyjnych w wydatkach ogółem w Gminie Świeciechowa w latach 2018-2022 na tle grupy porównawczej	115
Ryc. 30. Kształtowanie się wskaźnika obsługi zadłużenia Gminy Świeciechowa na lata 2024-2035	117
Ryc. 31. Gęstość zaludnienia w powiecie leszczyńskim w 2022 roku	119
Ryc. 32. Struktura ludności w Gminie Świeciechowa w latach 2018-2022	121
Ryc. 33. Średnie wyniki egzaminu ósmoklasisty w Gminie Świeciechowa w latach 2021-2023 na tle powiatu i województwa	124



Ryc. 34. Średnie wyniki egzaminu ósmoklasisty w szkołach podstawowych Gminy Świączechowa w latach 2021-2023	125
Ryc. 35. Liczba fundacji, stowarzyszeń i organizacji społecznych na 1 tys. mieszkańców w Gminie Świączechowa na tle powiatu i województwa.....	130
Ryc. 36. Liczba fundacji, stowarzyszeń i organizacji społecznych na 1 tys. mieszkańców w Gminie Świączechowa na tle grupy porównawczej.....	131
Ryc. 37. Liczba beneficjentów środowiskowej pomocy społecznej na 10 tys. ludności w Gminie Świączechowa na tle powiatu i województwa.....	136
Ryc. 38. Liczba beneficjentów środowiskowej pomocy społecznej na 10 tys. ludności w Gminie Świączechowa na tle grupy porównawczej.....	136

Spis tabel

Tab. 1. Oceny poszczególnych podobszarów w Gminie Świąciechowa.....	16
Tab. 2. Analiza SWOT dla Gminy Świąciechowa	22
Tab. 3. Spójność kierunków Strategii Rozwoju Gminy Świąciechowa na lata 2025-2030 ze Strategią Rozwoju Województwa Wielkopolskiego do 2030 roku	61
Tab. 4. Spójność kierunków działań dla Leszczyńskiego Obszaru Funkcjonalnego oraz obszarów zagrożonych trwałą marginalizacją.....	64
Tab. 5. Spójność Strategii Rozwoju Gminy Świąciechowa ze Strategią Rozwoju Społeczno-Gospodarczego Obszaru Funkcjonalnego Aglomeracji Leszczyńskiej.....	67
Tab. 6. Prognozowane środki budżetowe w okresie realizacji Strategii.....	73
Tab. 7. Szlaki na terenie Gminy Świąciechowa.....	81
Tab. 8. Wydatki w dziale transport i łączność w latach 2018-2023 w Gminie Świąciechowa (tys. zł)	82
Tab. 9. Liczba decyzji o warunkach zabudowy wydanych w latach 2018-2022	86
Tab. 10. Obiekty wpisane do rejestru zabytków w granicach Gminy Świąciechowa.....	92
Tab. 11. Zmiany liczby podmiotów gospodarczych w powiecie leszczyńskim oraz grupie porównawczej w latach 2018-2022	93
Tab. 12. Podmioty działające na terenie Gminy Świąciechowa na koniec 2022 r. według sekcji PKD	94
Tab. 13. Gospodarstwa rolne wg grup obszarowych użytków rolnych w Gminie Świąciechowa na tle powiatu leszczyńskiego	98
Tab. 14. Źródła energii w Gminie Świąciechowa w roku 2023	105
Tab. 15. Stan gospodarki odpadami w Gminie Świąciechowa w latach 2019-2023.....	107
Tab. 16. Dochody podatkowe Gminy Świąciechowa w latach 2018-2022.....	112
Tab. 17. Wydatki Gminy Świąciechowa wg działów klasyfikacji budżetowej w latach 2018-2023.....	113
Tab. 18. Projekty dofinansowane z Funduszy Europejskich w latach 2014-2020.....	115
Tab. 19. Inwestycje w Gminie Świąciechowa zrealizowane przy dofinansowaniu z Rządowego Funduszu Polski Ład.....	116
Tab. 20. Zmiany liczby ludności w powiecie leszczyńskim 2018-2022.....	118
Tab. 21. Przyrost naturalny i saldo migracji na 1 tys. mieszkańców w Gminie Świąciechowa w latach 2018-2022 na tle powiatu i województwa	119
Tab. 22. Wskaźniki demograficzne dla Gminy Świąciechowa w 2018 i 2022 roku na tle innych jednostek	120
Tab. 23. Udział dzieci w wieku 3-5 lat w Gminie Świąciechowa objętych wychowaniem przedszkolnym w latach 2020-2024	121
Tab. 24. Dzieci w przedszkolach mieszkające w Gminie Świąciechowa oraz uczęszczające do przedszkoli na terenie Gminy	122
Tab. 25. Szkoły podstawowe na terenie Gminy Świąciechowa	122
Tab. 26. Stan bazy dydaktycznej w szkołach na terenie Gminy Świąciechowa.....	122
Tab. 27. Liczba uczniów zamieszkujących Gminę Świąciechowa uczęszczająca do szkół na terenie Gminy Świąciechowa.....	123
Tab. 28. Stypendia szkolne w Świąciechowie	124
Tab. 29. Wydatki w dziale oświata i wychowanie w Gminie Świąciechowa w latach 2018-2022.....	126
Tab. 30. Stan infrastruktury kulturalno-sportowej w Świąciechowie	127
Tab. 31. Jednostki Ochotniczej Straży Pożarnej na terenie Gminy Świąciechowa	129
Tab. 32. Organizacje pozarządowe na terenie Gminy Świąciechowa.....	131
Tab. 33. Liczba mieszkań socjalnych i komunalnych w zasobie Gminy Świąciechowa w latach 2019-2023	137