

PROTOKÓŁ Nr 44/2018

**z obrad XLIV sesji Rady Gminy Święciechowa odbytej w dniu 28 czerwca 2018 r, w sali
posiedzeń Urzędu Gminy w Święciechowie, ul. Rynek 14a
Obrady sesji rozpoczęto o godz. 13.00.**

Otwarcia obrad sesji dokonał Przewodniczący Rady Gminy - Jan Dutka.

Powitał wszystkich radnych oraz zaproszonych gości:

Pana Marka Lorycha – Wójta Gminy,

Pana Patryka Tomczaka - Sekretarza Gminy,

Pana Łukasza Ślagę - Skarbnika Gminy,

Dyrektorów i kierowników gminnych jednostek organizacyjnych,

Sołtysów.

Na podstawie podpisanej listy obecności Przewodniczący Rady stwierdził, że w obradach uczestniczy 13 radnych, zatem Rada władna jest do podejmowania prawomocnych uchwał.

Lista obecności stanowi załącznik do protokołu.

Następnie Przewodniczący Rady przedstawił porządek obrad sesji, który przedstawiał się następująco:

1. Otwarcie.
2. Przyjęcie protokołu z obrad XLIII sesji Rady Gminy.
3. Informacja Wójta Gminy z działalności w okresie międzysesyjnym.
4. Interpelacje radnych.
5. Projekty uchwał:
 - 1) w sprawie zmiany Wieloletniej Prognozy Finansowej Gminy Święciechowa na lata 2018-2023,
 - 2) w sprawie zmian budżetu Gminy na rok 2018,
 - 3) w sprawie ustalenia wynagrodzenia dla Wójta Gminy Święciechowa,
 - 4) zmieniająca uchwałę nr XL/303/2018 w sprawie podziału gminy Święciechowa na okręgi wyborcze, ustalenia ich granic i numerów oraz liczby radnych wybieranych w każdym okręgu,
 - 5) w sprawie wyrażenia zgody na wydzierżawienie na okres powyżej 3 lat w trybie bezprzetargowym garażu położonego w Święciechowie przy ul. Powstańców Wielkopolskich,
 - 6) w sprawie zmiany miejscowego planu zagospodarowania przestrzennego dla terenu położonego w miejscowości Strzyżewice gmina Święciechowa zatwierdzonego uchwałą Nr XVI/115/2004 z dnia 13.10.2004 r. w granicach określonych na załączniku graficznym,
 - 7) w sprawie określenia wykazu kąpielisk oraz sezonu kąpielowego na terenie Gminy Święciechowa w 2018 roku.
6. Wolne głosy i wnioski.
7. Odpowiedzi na wnioski.
8. Zakończenie

Ad. 2. Przyjęcie protokołu z obrad XLI sesji Rady Gminy.

Do protokołu z obrad XLIII sesji ustosunkował się Przewodniczący Rady Gminy. W swej wypowiedzi przypomniał, jakimi tematami zajmowała się Rada. Stwierdził, że protokół odzwierciedla przebieg obrad, w związku, z czym wnioskował o jego przyjęcie bez czytania. Wniosek przegłosowano i przyjęto jednogłośnie. Protokół znajduje się do wglądu w Urzędzie Gminy jak również opublikowany jest na stronach Biuletynu Informacji Publicznej.

Ad. 3 Sprawozdanie Wójta z działalności w okresie międzysesyjnym.

Sprawozdanie Wójta Gminy z okresu pomiędzy Sesjami Rady Gminy 22.05.2018 – 28.06.2018

1.	23.05.2018	Udział w konferencji ENEA Oświecenie.
2.	24.05.2018	Udział w obchodach Dnia Seniora.
3.	25.05.2018	Podpisanie umowy na budowę drogi do Przedszkola z firmą BRUK-POL. Udział w uroczystościach nadania sztandaru dla KMPSP w Lesznie.
4.	27.05.2018	Udział w turnieju siatkówki zorganizowanym przez Młodzieżową Radę Gminy w Świąciechowie. Udział w koncercie z okazji DNIA MATKI.
5.	28.05.2018	Podpisanie umowy notarialnej na przejęcie drogi w Świąciechowie. Udział w konferencji nt: Odnawialnych Źródeł Energii zorganizowanej przez Urząd Marszałkowski WW.
6.	29.05.2018	Spotkanie z komendantem Powiatowym Policji w Lesznie. Udział w zgromadzeniu wspólników MPWiK w Lesznie.
30.05-08.06.2018 Przebywałem na urlopie wypoczynkowym.		
7.	09-10.06.2018	Udział w XXV Jubileuszowej Wystawie Zwierząt w Sielanku.
8.	11.06.2018	Spotkanie z p. Dyrektorem Przedszkola. Spotkanie z wykonawcą budowy Przedszkola.
9.	12.06.2018	Udział w posiedzeniu Komisji Rewizyjnej i WZKZGRL. Udział w rozprawie administracyjnej w/s wydania warunków środowiskowych dla Firmy Tergo – Power.
10.	13.06.2018	Podpisanie umowy w Powiatowym Urzędzie Pracy – dotyczy stażu.
11.	14.06.2018	Udział w uroczystościach pogrzebowych byłego proboszcza parafii Świąciechowskiej św.p. Kanonika Czesława Kołodzieja.

12.	15.06.2018	<p>Udział w Komisji Rewizyjnej i WZKZGRL.</p> <p>Udział w Walnym Zgromadzeniu MZO.</p> <p>Udział w Sesji absolutoryjnej MZWikW we Wschowie.</p>
13.	18.06.2018	<p>Spotkanie z wychowawcą i dziećmi przedszkola w Strzyżewicach-czytanie bajki.</p> <p>Udział w podsumowaniu konkursu ortograficznego i matematycznego połączonego z wręczeniem „Złotego pióra Wójta” dla zwycięzców konkursu.</p>
14.	19-20.06.2018	Udział w XVIII Kongresie Gmin Wiejskich RP w Poznaniu.
15.	21.06.2018	<p>Spotkanie z prezesem MPWiK w Lesznie.</p> <p>Udział w spotkaniu Samorządowców powiatu leszczyńskiego i miasta Leszna.</p>
16.	22.06.2018	<p>Udział w uroczystościach zakończenia roku szkolnego w SP w Święciechowie.</p> <p>Udział w spotkaniu subregionalnym pn : Wielkopolskie Forum Terytorialne dotyczące strategii rozwoju WW zorganizowane przez Marszałka WW w Lesznie.</p>
17.	24.06.2018	Udział w 35 leciu powstania Koła Pszczelarzy w Święciechowie połączone z nadaniem sztandaru dla Koła.
18.	25.06.2018	<p>Spotkanie z P. Mirosławem Grzelczyk nowo wybranym dyrektorem SP w Święciechowie.</p> <p>Udział w posiedzeniach Komisji Stałych Rady Gminy Święciechowa (Komisja Budżetu i Finansów , Komisja Oświaty, Kultury, Zdrowia i Pomocy Społecznej).</p>
19.	26.06.2018	<p>Udział w Komisji Rolnictwa i Ochrony Środowiska.</p> <p>Udział w Jubileuszowych obchodach XXV lecia WFOŚiGW w Poznaniu.</p>
20.	27.06.2018	<p>Spotkanie z redaktorem Kuriera Święciechowskiego.</p> <p>Spotkanie z przedstawicielem firmy Tergo – Power.</p>
21.	28.06.2018	Udział w XII Walnym Zgromadzeniu Stowarzyszenia Kultury Fizycznej i Sportu w Lesznie.

Zarządzenia

W okresie międzysesyjnym wydano 7 zarządzeń

Data	Dotyczy
25.05.2018	w sprawie ogłoszenia konkursu na stanowisko dyrektora Szkoły

	Podstawowej im. Marii Skłodowskiej – Curie w Święciechowie.
25.05.2018	w sprawie pierwokupu nieruchomości.
29.05.2018	w sprawie podania do publicznej wiadomości wykazu nieruchomości gruntowej niezabudowanej i przeznaczeniu jej do sprzedaży w formie przetargu ustnego nieograniczonego.
14.06.2018	w sprawie podania do publicznej wiadomości wykazu nieruchomości gruntowych niezabudowanych, położonych w obrębie wsi Święciechowa i przeznaczeniu ich do sprzedaży.
18.06.2018	w sprawie powołania komisji konkursowej do przeprowadzenia konkursu na stanowisko dyrektora Szkoły Podstawowej im. Marii Skłodowskiej – Curie w Święciechowie.
25.06.2018	w sprawie zatwierdzenia konkursu na stanowisko dyrektora Szkoły Podstawowej im. Marii Skłodowskiej – Curie w Święciechowie.
26.06.2018	w sprawie powierzenia stanowiska dyrektora Szkoły Podstawowej im. Marii Skłodowskiej – Curie w Święciechowie.

1) Przetarg nieograniczony na zadanie pn.” Budowa drogi ulicy Strzeleckiej w Święciechowie”

Ogłoszony: 20.04.2018 r.

Termin składania ofert: 07.05.2018 r.

Do upływu terminu składania ofert wpłynęły dwie oferty:

Jako najkorzystniejszą wybrano ofertę złożoną przez:

**BRUKPOL Sp. z o.o.
Strzelce Wielkie 81 c
63 - 820 Piaski**

cena: **432 426,98 zł (brutto),**

okres gwarancji jakości: **84 miesięcy,**

oferowany termin płatności: **przelew 21 dni od dnia doręczenia zamawiającemu faktur VAT,**

liczba przyznanych punktów w kryterium cena ofertowa brutto: **60,00 pkt**

liczba przyznanych punktów w kryterium okres gwarancji jakości: **35 pkt**

liczba przyznanych punktów w kryterium termin płatności: **1 pkt**

całkowita liczba przyznanych punktów: **96 pkt.**

Umowę na przedmiotowe zadanie podpisano **25 maja 2018 r.**

2) Przetarg nieograniczony na zadanie pn.” Zakup i montaż wyposażenia Przedszkola w Świąciechowie ”

Ogłoszony: 14.05.2018 r.

Termin składania ofert: 22.05.2018 r.

Do upływu terminu składania ofert wpłynęło 5 ofert.

Jako najkorzystniejszą wybrano ofertę złożoną przez:

**URZĄDZENIA DLA GASTRONOMII „ULM-NEU-ULM” Krzysztof Ignatowicz
ul. Lotników 6
65 – 138 Zielona Góra**

cena: **682 753,89 zł (brutto)**,

okres gwarancji jakości: **84 miesięcy**,

oferowany termin płatności: **przelew 30 dni od dnia doręczenia zamawiającemu faktur VAT**,

liczba przyznanych punktów w kryterium cena ofertowa brutto: **56,93 pkt**

liczba przyznanych punktów w kryterium okres gwarancji jakości: **35 pkt**

liczba przyznanych punktów w kryterium termin płatności: **5 pkt**

całkowita liczba przyznanych punktów: **96,93 pkt.**

Umowę na przedmiotowe zadanie podpisano **12 czerwca 2018 r.**

Radny Zbigniew Zajdel odnosząc się do sprawozdania Wójta Gminy poprosił o udzielenie więcej informacji na temat Walnego Zgromadzenia MZO.

Wójt Gminy poinformował, że odbywało się ono w dwóch datach, ponieważ, wpłynęła skarga na Przewodniczącego Związku, i dwa dni zajęła rozprawa administracyjna w celu przesłuchania świadków i wyjaśnienia skargi.

Ad.4.Interpelacje radnych.

Radna Anna Wasilewska wniosła o uporządkowanie stawu przeciwpożarowego w Lasocicach.

Radny Piotr Samolak zapytał czy wyjaśniła się sprawa destruktu asfaltowego, który miał zostać przeznaczony na ul. Zachodnią w Lasocicach oraz o postępy w realizacji prac na ul. Kolejowej

Ad.5.Projekty uchwał:

1) w sprawie zmiany Wieloletniej Prognozy Finansowej Gminy Świąciechowa na lata 2018-2023,

Skarbnik Gminy omówił autopoprawki do projektu uchwały.

Radni głosowali w następujący sposób za przyjęciem autopoprawek:

za – 13 głosów

przeciw – 0 głosów

wstrzymało się – 0 głosów

Radni głosowali w następujący sposób za przyjęciem uchwały wraz z autopoprawkami:

za – 13 głosów

przeciw – 0 głosów

wstrzymało się – 0 głosów

Uchwała została podjęta jednogłośnie.

Uchwała Nr XLIV/338/2018 stanowi załącznik do protokołu.

2) w sprawie zmian budżetu Gminy na rok 2018,

Skarbnik Gminy omówił autopoprawki do projektu uchwały.

Radna Bogna Rusiecka – Kłodnicka zapytała, z czego wynika zwiększenie dochodów w budżecie o kwotę 100.000 zł

Skarbnik Gminy w odpowiedzi na pytanie Radnej poinformował, że zwiększenie kwoty wynika z podwyższenia kwoty eksploatacyjnej.

Radni głosowali w następujący sposób za przyjęciem autopoprawek:

za – 13 głosów

przeciw – 0 głosów

wstrzymało się – 0 głosów

Radni głosowali w następujący sposób za przyjęciem uchwały wraz z autopoprawkami:

za – 13 głosów

przeciw – 0 głosów

wstrzymało się – 0 głosów

Uchwała została podjęta jednogłośnie.

Uchwała Nr XLIV/339/2018 stanowi załącznik do protokołu.

3) w sprawie ustalenia wynagrodzenia dla Wójta Gminy Święciechowa,

Wójt Gminy poinformował o wydany Rozporządzeniu Rady Ministrów w sprawie obniżenia wynagrodzenia dla Wójtów informując o stanowiskach różnych instytucji kontrolnych takich jak RIO, gdyż nowe przepisy budzą wątpliwości, poinformowano o konsekwencjach, jakie mogą pojawić się poprzez podjęcie lub nie podjęcie uchwały. Przewodniczący Rady Gminy podkreślił, że ustalenie wynagrodzenia dla Wójta leży w kompetencjach Rady.

Radni głosowali w następujący sposób za przyjęciem uchwały

za – 0 głosów

przeciw – 13 głosów

wstrzymało się – 0 głosów

Uchwała nie została podjęta.

4) zmieniająca uchwałę nr XL/303/2018 w sprawie podziału gminy Święciechowa na okręgi wyborcze, ustalenia ich granic i numerów oraz liczby radnych wybieranych w każdym okręgu,

Radni głosowali w następujący sposób za przyjęciem uchwały
za – 13 głosów
przeciw – 0 głosów
wstrzymało się – 0 głosów

Uchwała została podjęta jednogłośnie.
Uchwała Nr XLIV/340/2018 stanowi załącznik do protokołu.

5) w sprawie wyrażenia zgody na wydzierżawienie na okres powyżej 3 lat w trybie bezprzetargowym garażu położonego w Święciechowie przy ul. Powstańców Wielkopolskich,

Radni głosowali w następujący sposób za przyjęciem uchwały
za – 13 głosów
przeciw – 0 głosów
wstrzymało się – 0 głosów

Uchwała została podjęta jednogłośnie.
Uchwała Nr XLIV/341/2018 stanowi załącznik do protokołu.

6) w sprawie zmiany miejscowego planu zagospodarowania przestrzennego dla terenu położonego w miejscowości Strzyżewice gmina Święciechowa zatwierdzonego uchwałą Nr XVII/115/2004 z dnia 13.10.2004 r. w granicach określonych na załączniku graficznym,

Radny Jan Korytowski podkreślił fakt, że do projektu włączona jest ul. Lotnicza, która nie jest zaznaczona na załączniku graficznym.
Sekretarz Gminy poinformował, że ten obszar nie jest objęty planem.

Radni głosowali w następujący sposób za przyjęciem uchwały
za – 13 głosów
przeciw – 0 głosów
wstrzymało się – 0 głosów

Uchwała została podjęta jednogłośnie.
Uchwała Nr XLIV/342/2018 stanowi załącznik do protokołu.

7) w sprawie określenia wykazu kąpielisk oraz sezonu kąpielowego na terenie Gminy Święciechowa w 2018 roku.

Radni głosowali w następujący sposób za przyjęciem uchwały
za – 13 głosów
przeciw – 0 głosów
wstrzymało się – 0 głosów

Uchwała została podjęta jednogłośnie.

Uchwała Nr XLIV/343/2018 stanowi załącznik do protokołu.

Ad.6.Wolne głosy i wnioski.

Radna Elżbieta Miszczak zapytała czy jest już postanowienie w sprawie placu zabaw mieszczącego się przy przedszkolu w Długiem Starem, a mianowicie czy będzie on udostępniany podczas okresu wakacyjnego.

Radny Zbigniew Zajdel również poruszył temat placu zabaw mieszczącego się przy szkole w Święciechowie i zapytał czy będzie on także udostępniany podczas wakacji.

Radna Longina Raburska poinformowała, że podczas konkursu na stanowisko dyrektora szkoły w Święciechowie nowy dyrektor obiecał otworzyć plac zabaw dla mieszkańców.

Radny Zbigniew Zajdel zapytał jak będzie wyglądała sprawa niepodjętej uchwały odnośnie ustalenia wynagrodzenia dla Wójta.

Przewodniczący Rady Gminy poinformował o petycji, która została skierowana do Rady Gminy od mieszkańców Gmin: Święciechowa, Lipno i Wilkowice, którzy wyrazili swój sprzeciw w sprawie budowy elektrowni na biomasę firmy Tergo – Power.

Dyrektor Szkoły Podstawowej w Święciechowie Danuta Harasim podziękowała wszystkim Radnym za wspaniałą współpracę oraz wsparcie, na które mogła liczyć podczas trwania jej kadencji, jako dyrektor.

Ad.7.Odpowiedzi na wnioski.

Wójt Gminy odnosząc się do interpelacji Radnej Anny Wasilewskiej poinformował, że staw w najbliższym czasie zostanie uporządkowany. W odpowiedzi na interpelację Radnego Piotra Samolaka poinformowano, że istnieją duże szanse, aby owy destruktor został przyznany. Zostanie on umieszczony na ul. Tylnej w Lasocicach i składowany zostanie za Orlikiem, aby z łatwością można było go przewieźć również na ul. Zachodnią w zależności od ilości destruktu, jaki zostanie przekazany.

Odnosnie ul. Kolejowej poinformowano, że projekt już powstał i złożony zostanie do Starostwa w celu wydania pozwolenia na budowę.

Wójt Gminy w odpowiedzi na wniosek Radnej Elżbiety Miszczak poinformował, że plac zabaw przy przedszkolu w okresie wakacyjnym zostanie udostępniony dla mieszkańców, nawiązując do pytania Radnego Zbigniewa Zajdel o udostępnienie placu zabaw dla mieszkańców przy szkole w okresie wakacyjnym poinformowano, że podczas konkursu na dyrektora komisja zadała pytanie w tej sprawie i odpowiedź była twierdząca.

Sekretarz Gminy przedstawił proces przekazywania uchwał Wojewodzie polegający na wysyłce wszystkich podjętych uchwał natomiast w tej sytuacji, kiedy uchwała nie została podjęta, to nie ma co wysyłać. Wojewoda może sformułować pismo z zapytaniem czy owa uchwała będzie podejmowana, a w odpowiedzi informujemy, że uchwała jak również jej projekt znajdowała się w porządku obrad, lecz Rada Gminy jej nie uchwaliła.

Przewodniczący Rady Gminy poinformował o fakcie, że Wojewoda podczas swojej wypowiedzi podkreślił, że nie będzie ingerował w uchwały podejmowane przez Rady Gmin.

Wójt Gminy zawiadomił, że przedstawiciele firmy Tergo – Power chcieliby spotkać się z Radnymi Rady Gminy, więc po wcześniejszej konsultacji z Przewodniczącym Rady wyrażono zgodę na spotkanie.

Odnosząc się do pisma mieszkańców Wójt podkreślił, że zostało ono dołączone do akt sprawy. Pismo również zostało przekazane firmie Tergo – Power, która ma ustosunkować się do niego. Wójt Gminy zaprosił również na Sesję przedstawicieli, którzy redagowali owe pismo, aby mogli zabrać głos w tej sprawie.

Przewodniczący ogłosił 10 min. przerwę.

Po przerwie Przewodniczący Rady Gminy przywitał przybyłych przedstawicieli firmy Tergo – Power Dyrektora do spraw przygotowania inwestycji w Świąciechowie P. Jacka Wojerz oraz P. Marcina Śmiech – dyrektora krajowego.

Dyrektor krajowy P. Marcin Śmiech poinformował o organizowanej wizycie studyjnej w Snetterton w Wielkiej Brytanii gdzie od 2017 r. zlokalizowana jest elektrownia opalana słomą, podobna do tej, która miałaby powstać w Świąciechowie. Poproszono, aby wytypować osoby z Rady i przedstawicieli osób protestujących do wzięcia udziału w wizycie, aby przekonać się i zobaczyć jak owa elektrownia funkcjonuje.

Poruszono temat publikacji w gazetach ABC oraz Panoramie Leszczyńskiej. Publikacje miały na celu przedstawić podstawowe informacje dotyczące inwestycji i odnieść się do informacji, które krążyły w mediach elektronicznych, które nie do końca były zgodne z intencjami czy też założeniami firmy Tergo- Power.

W odpowiedzi na pismo, który firma otrzymała od mieszkańców przygotowywana zostaje odpowiedź również w formie pisemnej.

Odnosnie raportu środowiskowego przyznano, że jest napisany językiem wyspecjalizowanym i nie do końca można wszystko zrozumieć, lecz może on być udostępniony dla osób, które są zainteresowane, ponieważ znajdują się w nim wszelkie informacje na temat oddziaływania emisji powietrza, zanieczyszczeń, hałasu, czy też opinie Sanepidu. Jest to procedura otwarta dla społeczeństwa, czyli mieszkańcy mogą mieć wgląd do wybranych dokumentów w tej sprawie. Firma Tergo – Power jest gotowa i otwarta na spotkania, aby odpowiedź na wszelkiego rodzaju wątpliwości.

Przewodniczący Rady Gminy podkreślił, że 1/3 Radnych jest z miejscowości Świąciechowa pozostali zaś pochodzą z okolicznych wsi, więc są oddaleni od planowanej inwestycji w związku z tym mają mniejsze obawy niż mieszkańcy Świąciechowy. Z punktu widzenia ekonomicznego inwestycja ta byłaby niezbędna gdyż dochody Gminy w znacznym stopniu by wzrosły, natomiast z punktu widzenia społecznego zauważamy przeciwwskazania wśród mieszkańców, które powinny być przez firmę wyjaśnione posługując się raportem oddziaływania na środowisko jak i z doświadczenia czy też uwag, które pojawiły się podczas inwestycji w wybudowanych już elektrowniach. Przewodniczący Rady podkreślił, że mamy XXI w. i nie są już budowane elektrownie które mogą zaszkodzić środowisku czy też przekraczać dopuszczalne normy, istnieją odpowiednie instytucje, które nadzorują tego typu

elektrownie. Przewodniczący zwrócił jednak uwagę, że nie zawsze jest tak, że firmy przestrzegają wytypowane normy a skutkiem są choroby występujące u ludzi i zwierząt, jako przykład podano inwestycje w Głogowie.

Przewodniczący Rady nawiązując do treści artykułu, który pojawił się w gazecie odnośnie stwierdzenia, że nasz rynek bogaty jest w surowiec oraz do badań, które potwierdzają, dostępność odpowiedniej ilości paliwa do planowanej instalacji zapytał, gdzie na terenie Gminy Świąciechowa robione były owe badania, kto je wykonywał i z kim została przeprowadzona rozmowa na tematy zaopatrzenia w słomę.

Dyrektor krajowy P. Marcin Śmiech odnosząc się do pytania Przewodniczącego Rady poinformował, że podczas przygotowań do inwestycji są podejmowane pewne środki związane z przygotowaniem dokumentacji, projektów czy też uzyskaniem terenów. Na początku każdego działania na potencjalne inwestycje szukane są tereny, które dostarczą potrzebny surowiec. Pierwsze obserwacje dokonuje firma, a następnie zatrudniani są eksperci w danej dziedzinie, którzy na potrzeby firmy przygotowują raport z branży rolnej i ekologicznej, którzy na bazie swoich założeń, potencjału rynku, danych, informują, jakie istnieją nadwyżki słomy w regionie, w którym planowana jest inwestycja. Jest to raport wewnętrzny i firma może go udostępnić, lecz w odpowiedniej formie i na uzgodnionych warunkach. Jeśli chodzi o dostawce surowca przedstawiciele nie są w stanie określić, kto był partnerem w przeprowadzonych rozmowach, jeśli chodzi o dostawców. Firma patrzy bardziej w kierunku globalnym, czyli poszukiwani są dostawcy, którzy posiadają duże pola, operują w obszarze upraw które są potencjalnym surowcem. Poinformowano o możliwości przygotowania informacji z kim owe rozmowy były przeprowadzane.

P. Jacek Wojerz podkreślił, że na razie trwają tylko rozmowy ponieważ stosowne dokumenty nie zostały jeszcze podpisane, wszelkie dokumenty oraz raporty mogą być dostarczone w celu zapoznania się z dokumentacją. P. Wojerz przedstawił proces powstawania inwestycji na przykładach funkcjonujących już elektrowni, wyodrębnił surowce które będą palone w planowanej inwestycji oraz przedstawił pozytywne korzyści jakie dała inwestycja firmie jak i osobom sprzedającym surowiec. Brane pod uwagę są aspekty ekonomiczne w wydobywaniu paliwa, ponieważ jeśli jest zainteresowanie tylko jednym rodzajem słomy to cena tego surowca jest na poziomie ustalonym przez rynek, jest to rodzaj cen, który firma jest w stanie zaakceptować natomiast będą poczynane starania, aby płace były za różnego rodzaju słomy, ponieważ celem firmy nie jest spowodowanie wzrostu cen słomy, oczywiście przyznano, że celem firmy jest zarobić tak jak każdej innej, lecz nie będzie to spowodowane nakładem dodatkowych opłat.

Jeżeli jednak okaże się, że za 15-20 lat zabraknie słomy to wtedy do zamkniętych magazynów składowane zostaną zrębki drzewne, czyli czyste drewno nie pochodzące z przetwórstwa, które taśmociągami będą dostarczane do kotła. Firma chce skupić się nad potencjalnie największymi dostawcami, aby zapewnić wieloletnią współpracę oraz aby dostawca czuł się pewnie, że jeżeli podpisze umowę to firma w każdym momencie daje gwarancję odbioru danego surowca. Firma szacuje, że może być to ok. 350.000 t. surowca na rok lecz wszystko zależy od tego jaka będzie charakterystyka surowca czy też jego wilgotność. Firma będzie musiała się dostosowywać, co w danym roku będzie na rynku bardziej dostępne, przy takiej ilości surowca nie są w stanie zmagazynować tego w jednym miejscu – ze względu bezpieczeństwa oraz transportu. W pierwszym systemie pozyskania słomy czyli po skoszeniu z pola i jej skostkowaniu słoma nadaje się już jako paliwo do elektrowni. Podkreślono, że słoma musi być przechowywana w odpowiedni sposób, aby nie

nasiąknęła wodą przez warunki atmosferyczne następnie odbywa się transport z pola dostawcy do magazynów pośrednich gdzie tam surowiec zostaje przygotowany i przetransportowany do elektrowni. Wilgotna słoma zostaje podsuszana w odpowiednich instalacjach oraz składowana w taki sposób aby spełniała kryteria przeładunku w magazynie i transportu do elektrowni. Przedstawiciele firmy Tergo – Power przedstawili kilka metod podsuszania słomy. Firma podkreśla, że nie jest zainteresowana składowaniem węgla ze względów ekologicznych, rozpatrywany jest natomiast gaz oraz drewno, przyznano, że jest to dość kosztowne, ponieważ to gaz jest najdroższy dodano, że do spalania potrzebny jest surowiec suchy. Podkreślono, że produktem ubocznym powstałym już inwestycji jest ciepło. Zatrudnionych będzie ok kilkuset osób, ponieważ system logistyczny będzie rozbudowany, podczas całego trwania inwestycji na miejscu będą musiały znajdować się osoby do jej obsługi jak również w celu zapewnienia bezpieczeństwa dostawcom. Przewodniczący Rady przedstawił swoje wątpliwości w temacie surowca - sorgo i zapytał przy jakim procencie suchej masy jest ono zbierane.

Przedstawiciele firmy poinformowali, że wszelkie informacje zostaną dostarczone, gdyż nie są w stanie przewidzieć jaka będzie wydajność z hektara. Poinformowano, że na następne spotkanie mogą zostać wydelegowani eksperci od paliwa i rolnictwa którzy również odpowiedzą na wszystkie pytania w tym temacie.

Radna Bogna Rusiecka – Kłodnicka po zapoznaniu się z raportem środowiskowym zapytała czy były przeprowadzane rozmowy z nadleśnictwem odnośnie zrębków drewna ponieważ z terenu Gminy są one również pozyskiwane przez osoby fizyczne i czy były zapewnienia, że zrębki drewna będą dostarczane do firmy Tergo-Power następnie Radna poruszyła sprawę kotła szczytowo rezerwowego i poinformowała, że ma bardzo dużo pytań odnośnie planowanej inwestycji, przedstawiciele firmy poprosili o przesłanie pytań w celu uzyskania odpowiedzi następnie poproszono aby Radna przedstawiła pytania aby przedstawiciele mogli udzielić odpowiedzi na poszczególne pytania, a brakujące odpowiedzi zostaną przesłane w formie pisemnej. Dyrektor krajowy w odpowiedzi na temat zrębków drewna poinformował, że są one ogólnodostępne na rynku więc nie ma różnicy od kogo będą one skupowane gdyż mogą to być nawet dostawcy prywatni, ponieważ kryteriami będzie nawiązanie trwałości współpracy handlowej. Radna Bogna Rusiecka – Kłodnicka poprosiła o udzielenie informacji czy takie rozmowy miały miejsce i czy było zapewnienie, że taka ilość zrębków będzie dostępna. Przedstawiciele firmy poinformowali, że takie rozmowy nie były przeprowadzane gdyż firma nie koncentruje się nad tym czy zrębki będą dostępne ponieważ z własnego doświadczenia wiedzą, że będą.

Radna Bogna Rusiecka – Kłodnicka w nawiązaniu do inwestycji która planowana jest na 25 lat zapytała jaka jest gwarancja, że za parę lat firma nie zmieni surowców którymi chce wydobywać paliwo, gdyż biomasa jest szeroko pojętym pojęciem. W odpowiedzi na pytanie Radnej poinformowano, że nie będzie to możliwe ze względu na technologię kotła, gdyż spalanie innych surowców dla których kocioł nie jest dostosowany wiązać się będzie z poważnymi jego uszkodzeniami jak również zmianom uległoby składowanie surowca, gdyż dla każdego z nich musiałby być odpowiednio przygotowany magazyn. Od strony technologicznej inwestycja nie będzie przystosowana do spalania innych surowców. Istnieje ograniczenie regulacyjne które nakłada na firmę obowiązek spełnienia tego co znajdowało się w raporcie oddziaływania na środowisko, gdyby firma chciała spalać inne surowce niż te które znajdowały się w raporcie musi ponownie przejść przez proces akceptacji organów wydających raport, gdyż wprowadzałyby to wtedy zmiany w prowadzonej

inwestycji. Planowana inwestycja firmy Tergo-Power będzie brała udział w aukcjach na system wsparcia dla odnawialnych źródeł energii - są to źródła, które uzyskują energię ze słońca, wiatru, biomasy w postaci spalania w kotłach energetycznych bądź w postaci biogazowni. System wsparcia działa w taki sposób, że inwestycja która jest zgłaszana do takiego systemu wsparcia musi wziąć udział w aukcji – aukcja polega na tym, że w danym koszyku technologicznym biomasy która jest zdefiniowana co nią jest a co nie w danym kraju konkuruje z innymi inwestycjami pod względem ceny czy też sprzedaży. Cenę, którą się zyskuje to dopłata różnicowa a nie cena gwarantowana między średnią ceną rynkową za energię elektryczną która jest datowana na odpowiedniej giełdzie towarowej energii, a ceną którą startujący ogłasza w aukcji i konkuruje z innymi producentami. System aukcyjny mówi również, i musi być to zagwarantowane przez producenta, że w trakcie trwałości systemu aukcyjnego producent przez minimum 15 lat trwałości systemu wsparcia produkować będzie zadeklarowaną wielkość energii elektrycznej jak i co roku wyprowadzić ją do sieci. Poprzez aukcje deklarowana jest ilość wyprodukowania energii elektrycznej, natomiast gdy producent nie wyprowadzi zadeklarowanej ilości energii nakładana jest na niego wysoka kara przez którą inwestycja stanie się nie opłacalna.

Radna Bogna Rusiecka – Kłodnicka zapytała, że jeżeli będą podpisane umowy, a firma nie będzie się z nich wywiązywała to być może bardziej korzystne stanie się wprowadzić inny piec na innych warunkach. Przedstawiciele firmy poinformowali, że nie będzie to możliwe gdyż w systemie aukcyjnym zgłaszana jest konkretna: inwestycja, instalacja, pozwolenie na budowę i decyzja środowiskowa, każda zmiana zmienia warunki udziału w aukcji.

Radny Zbigniew Zajdel wraz z Radną Bogną Rusiecka – Kłodnicka upewnili się czy surowce nie będą zamienione na substancje pochodzenia zwierzęcego.

System wsparcia jest wymogiem, aby inwestycja trwała przez 15 lat. Trwałość inwestycji polega na tym, że została zaprojektowana i zbudowana na zasadzie pewnej dokumentacji i zatwierdzenia jej przez system aukcyjny. Wszelkie zmiany sugerować będą, że inwestor nie wywiązuje się z pierwotnego zobowiązania.

Radna Bogna Rusiecka – Kłodnicka poruszyła temat kotła szczytowo rezerwowego.

Przedstawiciele firmy przedstawili zastosowanie danego kotła który będzie kotłem rezerwowym i zapewnieniem dostawców, że energia będzie dostarczana mimo awarii czy też renowacji kotła głównego.

Poruszono również temat planowanej strefy przemysłowej w Gminie Świąciechowa, budowanej autostrady oraz korzyści wynikających z tych przedsięwzięć, które mogą wpłynąć na rozwój strefy przemysłowej gdyż będzie to bardzo dobry punkt dla inwestora zwłaszcza gdy powstałaby elektrownia, podkreślono, że jeżeli elektrownia zostałaby wybudowana środowisko lokalne na pewno uległoby zmianie.

Radny Piotr Samolak podkreślił, że mieszkańców najbardziej interesuje fakt jakie substancje oraz zapachy będą emitowane z kotła do środowiska oraz o możliwości pojawienia się gryzoni na terenach magazynów ze względu na przetrzymywane tam surowce.

Przedstawiciele firmy Tergo-Power w odpowiedzi na uwagę Radnego Piotra Samolak zawiadomili, że o czystość na terenie magazynów będzie zwrócona szczególna uwaga, gdyż jest to bardzo istotny element w prowadzeniu takiej inwestycji. Ciężarówki przywożące surowce będą zabezpieczane i dezynfekowane

w odpowiedni sposób aby zapobiegać tego typu sytuacjom wspomnianym przez Radnego.

Radna Anna Wasilewska zapytała czy ostatnie dwie inwestycje firmy są zlokalizowane w obrębie jakiegokolwiek miejscowości czy poza jej granicami.

Nawiązując do pytania Radnej poinformowano, że od granicy nieruchomości z domem jednorodzinnym to odległość 750 m, natomiast do boiska sportowego 500 m.

Firma Tergo-Power traktuje pismo od mieszkańców, jako brak podstawowych informacji o planowanej inwestycji.

Głos w tej sprawie zajęła również przedstawicielka mieszkańców podkreślając, że jako mieszkańcy mają szereg obaw. Poinformowała o braku odpowiednich informacji na temat inwestycji zasygnalizowała, o fakcie, że mieszkańcy są niedoinformowani o konsultacjach społecznych czy też planowanych spotkaniach. Zawiadomiła, że dopiero teraz trwają zapoznania z raportem środowiskowym. Nawiązując do bliźniaczej inwestycji, w Angli niepokój budzi również fakt, że znajduje się tam inwestycja o znacznie mniejszej mocy jak również obawą jest kumulacja zanieczyszczeń z budowanej autostrady w Święciechowie i mającej powstać elektrowni, gdyż efekt jednostkowy jest nieprzekonujący. Mieszkańcy chcieliby wiedzieć, jaka byłaby skala hałasu czy też zanieczyszczenia wraz z emisjami z autostrady.

Przedstawiciele firmy odnosząc się do obaw mieszkańców poinformowali, że firmy które będą chciały budować firmy w obrębie elektrowni będą musiały w swojej skali uwzględnić wskaźnik hałasu czy też zanieczyszczeń.

Przedstawicielka i przedstawiciel mieszkańców podkreślili fakt, że w Anglii zamontowany jest inny kocioł, jak również przybliżony został temat, który poruszono na zebraniu konsultacyjnym.


Firma Tergo-Power zaprosiła na kolejne spotkanie konsultacyjne w celu rozwiania jakichkolwiek wątpliwości.

Przewodniczący Rady Gminy wraz z Wójtem Gminy podziękowali gościom za przybycie, odpowiedzi na zadawane pytania oraz przybliżenia sprawy planowanej inwestycji.

Ad.8. Zakończenie

Przewodniczący Rady Gminy stwierdził, że porządek obrad został wyczerpany w związku z tym obrady XLIV sesji zostały zamknięte.







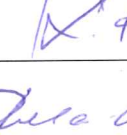






Obrady zakończono o godz. 15:30

Protokołowała

Sandra Sztor

Przewodniczący Rady Gminy

Jan Dutka

Lista obecności
XLIV Sesja Rady Gminy Święciechowa
28 czerwca 2018 r.

Lp.	Imię i nazwisko	Podpis
1.	Jan Dutka - Przewodniczący	
2.	Zbigniew Zajdel – Z-ca Przewodniczącego	
3.	Józef Buszewicz	
4.	Jerzy Kołodziej	
5.	Jan Korytowski	
6.	Edward Kurpisz	
7.	Jerzy Machowiak	
8.	Elżbieta Miszczak	
9.	Longina Raburska	
10.	Bogna Rusiecka-Kłodnicka	
11.	Piotr Samolak	
12.	Zbigniew Stachowiak	
13.	Mateusz Stachowski	
14.	Anna Wasilewska	
15.	Ewelina Konieczna	

Uchwała Nr XLIV/ 338 /2018
Rady Gminy Święciechowa
z dnia 28 czerwca 2018 r.
w sprawie: zmiany Wieloletniej Prognozy Finansowej Gminy
Święciechowa na lata 2018 – 2023.

Na podstawie, art. 18 ust. 2 pkt 15 ustawy z dnia 8 marca 1990 r. o samorządzie gminnym (Dz. U. z 2018 r. poz. 994 - ze zmianami) oraz art. 226, 227, 228, 229, 230 ust. 1 i 6 i art. 231 ustawy z dnia 27 sierpnia 2009 roku o finansach publicznych (Dz. U. z 2017 r. poz. 2077 ze zmianami) **Rada Gminy uchwala, co następuje:**

§ 1. W uchwale Nr XXXVII/284/2017 Rady Gminy Święciechowa z dnia 21 grudnia 2017 r. w sprawie Wieloletniej Prognozy Finansowej na lata 2018 – 2023 wprowadza się następujące zmiany:

1) W Załączniku Nr 1 do uchwały pn.: „Wieloletnia Prognoza Finansowa” dokonuje się zmian jak w załączniku Nr 1 do niniejszej uchwały.


2) Załącznik nr 2 do uchwały pn.: „Wykaz przedsięwzięć do WPF” po zmianach dokonanych niniejszą uchwałą stanowi załącznik Nr 2 do niniejszej uchwały.

3) Dołącza się nowe brzmienie objaśnień do Wieloletniej Prognozy Finansowej uwzględniające zmiany dokonane w załączniku Nr 1 i załączniku Nr 2 do niniejszej uchwały.

§ 2. Wykonanie uchwały powierza się Wójtowi Gminy.

§ 3. Uchwała wchodzi w życie z dniem podjęcia.

Przewodniczący Rady Gminy



Jan Dutka

Uzasadnienie
do Uchwały Nr XLIV/338/2018 Rady Gminy Świąciechowa
z dnia 28 czerwca 2018 r. w sprawie zmiany Wieloletniej Prognozy
Finansowej Gminy Świąciechowa na lata 2018 – 2023.

W niniejszej uchwale dokonuje się następujących zmian Uchwały Nr XXXVII/284/2017 Rady Gminy Świąciechowa z dnia 21 grudnia 2017 r. w sprawie Wieloletniej Prognozy Finansowej na lata 2018 – 2023:

1. zmiany w załączniku Nr 1 pn.: "Wieloletnia Prognoza Finansowa": w 2018 roku – w związku ze zmianą budżetu zmienia się wielkość dochodów i ich części składowych, wydatków i ich elementów;
2. w załączniku Nr 2 w przedsięwzięciach w związku ze zmianami w budżecie zmianie ulegają limity finansowe związane z uchwałą nr XLIV/339/2018 z dn. 28.06.2018 r., jednocześnie dokonuje się uaktualnienia łącznych nakładów finansowych o wykonanie roku 2017.

Zadanie ujęte w Wykazie przedsięwzięć do WPF pn.: „Budowa urządzeń instalacji do wytwarzania energii z OZE na budynku Przedszkola w Świąciechowie”, przewidziane do realizacji w latach 2017 – 2019, przenosi się do wydatków majątkowych jednorocznych, a z uwagi na otrzymanie informacji o braku dofinansowania tego zadania środkami zewnętrznymi (zgodnie z pismem Prezydenta Miasta Leszna z dnia 25.05.2018 r.), zadanie ulega wyzerowaniu i poza rokiem 2018 nie będzie realizowane.

Zadanie, na które nakłady finansowe zostały wyzerowane w części 1.3 pn.: „Działajmy razem z wiarą w lepsze jutro – wsparcie dla osób starszych lub niesamodzielnych w postaci usług opiekuńczych” uchwałą nr XLIII/333/2018 z dn. 22.05.2018 r. zostaje usunięte z części 1.3. załącznika Wykaz przedsięwzięć do WPF.

Ponadto w objaśnieniach przyjętych wartości w WPF dostosowano opis do zmian dokonanych w załącznikach Nr 1 i Nr 2 do niniejszej uchwały.

Opracował:
Skarbnik Gminy

Wójt Gminy Świąciechowa

mgr inż. Marek Lorych

Uchwała Nr XLIV/ 339 /2018
Rady Gminy Święciechowa
z dnia 28 czerwca 2018 r.
w sprawie zmian budżetu Gminy na rok 2018.

Na podstawie art.18 ust. 2 pkt 4, pkt 9 lit. d) i pkt 10 ustawy z dnia 8 marca 1990 r. o samorządzie gminnym (Dz. U. z 2018 r. poz. 994 - ze zmianami) oraz art.212, art.214 pkt 1, art.215, art. 218, art.220 ust. 1, art. 221 ust. 1, art.222, art.235-237, art. 239, art. 258 ust. 1 pkt 1 i 3 i art. 264 ust. 3 ustawy z dnia 27 sierpnia 2009 r. o finansach publicznych (Dz. U. z 2017 r. poz. 2077 – ze zmianami) **Rada Gminy Święciechowa uchwala, co następuje:**

§ 1. W budżecie Gminy Święciechowa na rok 2018 przyjętym Uchwałą Nr XXXVII/285/2017 Rady Gminy Święciechowa z dnia 21 grudnia 2017 r. wprowadza się następujące zmiany:

- 1) dokonuje się zwiększenia dochodów budżetu gminy na rok 2018 o kwotę: **277.926,00 zł**, zgodnie z załącznikiem Nr 1 do niniejszej uchwały,
- 2) dokonuje się zmniejszenia wydatków budżetu gminy na rok 2018 o kwotę: **2.868.587,00 zł** oraz zmian po stronie wydatków na kwotę: **384.863,00 zł**, zgodnie z załącznikiem Nr 2 do niniejszej uchwały;
- 3) dokonuje się zmniejszenia deficytu budżetu Gminy na rok **2018** o kwotę **3.146.513,00 zł**,
- 4) dokonuje się zmniejszenia przychodów budżetu Gminy na rok **2018** na kwotę **3.146.513,00 zł**, zgodnie z załącznikiem Nr 6 do niniejszej uchwały.

§ 2. 1. § 1 uchwały Nr XXXVII/285/2017 Rady Gminy Święciechowa z dnia 21 grudnia 2017 r. otrzymuje brzmienie:

„§ 1. 1. Ustala się dochody budżetu na **2018** rok w łącznej kwocie : **37.849.128,66 zł**, z tego:

- dochody bieżące w kwocie 32.549.524,88 zł,
- dochody majątkowe w kwocie 5.299.603,78 zł,

zgodnie z załącznikiem nr 1 do uchwały.

2. Dochody, o których mowa w ust. 1 obejmują w szczególności:

- 1) dotacje celowe na realizację zadań z zakresu administracji rządowej i innych zadań zleconych odrębnymi ustawami w wysokości **9.516.636,05 zł**, zgodnie z załącznikiem Nr 3 do uchwały.
- 2) dotacje i środki zewnętrzne na finansowanie wydatków na realizację zadań finansowanych z udziałem środków, o których mowa w art. 5 ust.1 pkt 2 i 3 ustawy o finansach publicznych w kwocie: **4.233.974,11 zł**, w tym:
 - dochody bieżące w kwocie 230.083,33 zł,
 - dochody majątkowe w kwocie 4.003.890,78 zł.”

2. § 2 uchwały Nr XXXVII/285/2017 Rady Gminy Święciechowa z dnia 21 grudnia 2017r. otrzymuje brzmienie:

„§ 2. 1. Ustala się wydatki budżetu na rok **2018** w łącznej kwocie **48.539.195,87 zł**, z tego:

- wydatki bieżące w kwocie 29.661.491,83 zł,
- wydatki majątkowe w kwocie 18.877.704,04 zł,

zgodnie z załącznikiem nr 2 do uchwały.

2. Wydatki, o których mowa w ust.1 obejmują w szczególności:

- 1) wydatki na realizację zadań z zakresu administracji rządowej i innych zadań zleconych odrębnymi ustawami w wysokości **9.516.636,05 zł**, zgodnie z załącznikiem Nr 3 do uchwały,

2) wydatki na realizację zadań finansowanych z udziałem środków, o których mowa w art. 5 ust.1 pkt 2 i 3 ustawy o finansach publicznych w kwocie: **10.374.106,91 zł**, z tego:

- wydatki bieżące w kwocie 261.227,72 zł,
- wydatki majątkowe w kwocie 10.112.879,19 zł,

3) wydatki majątkowe w kwocie **18.877.704,04 zł**, zgodnie z załącznikiem Nr 4 do uchwały”

3. § 3 uchwały Nr XXXVII/285/2017 Rady Gminy Święciechowa z dnia 21 grudnia 2017 r. otrzymuje brzmienie:

„§ 3. Deficyt budżetu w kwocie **10.690.067,21 zł** sfinansowany zostanie przychodami z wolnych środków, kredytów krajowych oraz nadwyżki budżetowej z lat ubiegłych.”

4. § 4 uchwały Nr XXXIVII/285/2017 Rady Gminy Święciechowa z dnia 21 grudnia 2017 r. otrzymuje brzmienie:

„§ 4. Określa się łączną kwotę planowanych przychodów budżetu w wysokości **11.620.067,21 zł**, zgodnie z załącznikiem nr 6 do uchwały.”

5. § 6. Określa się limit zobowiązań z tytułu zaciąganych pożyczek i kredytów w kwocie **9.925.000,00 zł**, w tym na pokrycie występującego w ciągu roku przejściowego deficytu budżetu w kwocie **3.000.000,00 zł**.

6. § 7 uchwały Nr XXXIVII/285/2017 Rady Gminy Święciechowa z dnia 21 grudnia 2017 r. otrzymuje brzmienie:

„§ 7. Ustala się zestawienie planowanych kwot dotacji w wysokości **3.461.640,00 zł**, z tego:

- 1) dotacje dla jednostek sektora finansów publicznych w kwocie **3.158.240,00 zł**,
 - 2) dotacje dla jednostek spoza sektora finansów publicznych w kwocie **303.400,00zł**,
- zgodnie z załącznikiem Nr 5 do uchwały.”

§ 3. 1. W załączniku Nr 1 „Plan dochodów budżetu Gminy na rok 2018” dokonuje się zmian zgodnie z załącznikiem Nr 1 do niniejszej uchwały.

2. W załączniku Nr 2 „Plan wydatków budżetu Gminy na rok 2018” dokonuje się zmian zgodnie z załącznikiem nr 2 do niniejszej uchwały.

3. Załącznik Nr 3 „Dochody i wydatki związane z realizacją zadań z zakresu administracji rządowej i innych zleconych Gminie odrębnymi ustawami w roku 2018” otrzymuje brzmienie jak Załącznik Nr 3 do niniejszej uchwały.

4. Załącznik Nr 4 „Wydatki majątkowe w roku 2018” po dokonanych zmianach otrzymuje brzmienie jak Załącznik Nr 4 do niniejszej uchwały.

5. Załącznik Nr 5 „Dotacje udzielane w roku 2018 z budżetu Gminy Święciechowa” po dokonanych zmianach otrzymuje brzmienie jak Załącznik Nr 5 do niniejszej uchwały.

6. Załącznik Nr 6 „Przychody i rozchody budżetu w 2018 r.” po dokonanych zmianach otrzymuje brzmienie jak załącznik Nr 6 do niniejszej uchwały.

§ 4. Wykonanie uchwały powierza się Wójtowi Gminy Święciechowa.

§ 5. Uchwała wchodzi w życie z dniem podjęcia.

Przewodniczący Rady Gminy

Jan Dutka

Zmiany w planie dochodów budżetu gminy na rok 2018

Załącznik Nr 1 do uchwały nr XLIV/339/2018 Rady Gminy Świeciechowa z dnia 28.06.2018 r.

Dział	Rozdział	Paragraf	Treść	Przed zmianą	Zmiana	Po zmianie
010	01042		Rolnictwo i łowiectwo	536 507,05	80 938,00	617 445,05
			Wyłączenie z produkcji gruntów rolnych	0,00	80 938,00	80 938,00
		2710	Dotacja celowa otrzymana z tytułu pomocy finansowej udzielanej między jednostkami samorządu terytorialnego na dofinansowanie własnych zadań bieżących	0,00	20 000,00	20 000,00
700	70005	6300	Dotacja celowa otrzymana z tytułu pomocy finansowej udzielanej między jednostkami samorządu terytorialnego na dofinansowanie własnych zadań inwestycyjnych i zakupów inwestycyjnych	0,00	60 938,00	60 938,00
			Gospodarka mieszkaniowa	882 805,00	76 300,00	959 105,00
			Gospodarka gruntami i nieruchomościami	882 805,00	76 300,00	959 105,00
756	75618	0770	Wpłaty z tytułu odpłatnego nabycia prawa własności oraz prawa użytkowania wieczystego nieruchomości	662 100,00	76 300,00	738 400,00
			Dochody od osób prawnych, od osób fizycznych i od innych jednostek nieposiadających osobowości prawnej oraz wydatki związane z ich poborem	14 810 535,08	116 688,00	14 927 223,08
			Wpływy z innych opłat stanowiących dochody jednostek samorządu terytorialnego na podstawie ustaw	311 269,08	116 688,00	427 957,08
801	80101	0460	Wpływy z opłaty eksploatacyjnej	174 237,08	116 688,00	290 925,08
			Oświata i wychowanie	4 444 355,62	4 000,00	4 448 355,62
			Szkoły podstawowe	663 590,79	4 000,00	667 590,79
	2030		Dotacje celowe otrzymane z budżetu państwa na realizację własnych zadań bieżących gmin (związków gmin, związków powiatowo-gminnych)	0,00	4 000,00	4 000,00
Razem:				37 571 202,66	277 926,00	37 849 128,66

Zmiany w planie wydatków budżetu gminy na rok 2018

Załącznik Nr 2 do uchwały nr XLIV/339/2018 Rady Gminy Świeciechowa z dnia 28.06.2018 r.

Dział	Rozdział	Paragraf	Treść	Przed zmianą	Zmiana	Po zmianie
010			Rolnictwo i łowiectwo	2 075 959,59	168 000,00	2 243 959,59
	01010		Infrastruktura wodociągowa i sanitacyjna wsi	1 484 798,39	83 000,00	1 567 798,39
		6050	Wydatki inwestycyjne jednostek budżetowych	1 390 700,00	83 000,00	1 473 700,00
	01042		Wyłączenie z produkcji gruntów rolnych	80 000,00	85 000,00	165 000,00
600		6050	Wydatki inwestycyjne jednostek budżetowych	80 000,00	85 000,00	165 000,00
			Transport i łączność	7 446 178,60	- 3 185 000,00	4 261 178,60
	60016		Drogi publiczne gminne	5 139 678,60	- 3 185 000,00	1 954 678,60
		6050	Wydatki inwestycyjne jednostek budżetowych	4 601 610,00	- 3 185 000,00	1 416 610,00
630			Turystyka	707 197,66	27 500,00	734 697,66
	63003		Zadania w zakresie upowszechniania turystyki	645 167,66	27 500,00	672 667,66
		6059	Wydatki inwestycyjne jednostek budżetowych	250 951,08	27 500,00	278 451,08
			Gospodarka mieszkaniowa	450 160,00	76 528,00	526 688,00
700	70005		Gospodarka gruntami i nieruchomościami	250 860,00	76 528,00	327 388,00
		6060	Wydatki na zakupy inwestycyjne jednostek budżetowych	3 000,00	76 528,00	79 528,00
			Administracja publiczna	3 727 450,35	- 12 000,00	3 715 450,35
	75023		Urzędy gmin (miast i miast na prawach powiatu)	2 612 258,69	- 12 000,00	2 600 258,69
750		4300	Zakup usług pozostałych	396 107,00	6 765,00	402 872,00
		6060	Wydatki na zakupy inwestycyjne jednostek budżetowych	98 507,00	- 18 765,00	79 742,00
			Bezpieczeństwo publiczne i ochrona przeciwpożarowa	305 969,00	- 7 500,00	298 469,00
	75404		Komendy wojewódzkie Policji	12 500,00	- 7 500,00	5 000,00
754		6170	Wpłaty jednostek na państwowy fundusz celowy na finansowanie lub dofinansowanie zadań inwestycyjnych	12 500,00	- 7 500,00	5 000,00
	75412		Ochotnicze straż pożarne	189 149,00	0,00	189 149,00
		4210	Zakup materiałów i wyposażenia	26 100,00	7 000,00	33 100,00

801		6060	Wydatki na zakupy inwestycyjne jednostek budżetowych	7 000,00	- 7 000,00	0,00
	75421		Zarządzanie kryzysowe	99 950,00	0,00	99 950,00
	4210		Zakup materiałów i wyposażenia	1 950,00	7 000,00	8 950,00
	6060		Wydatki na zakupy inwestycyjne jednostek budżetowych	7 000,00	- 7 000,00	0,00
			Oświata i wychowanie	21 613 037,35	225 344,00	21 838 381,35
	80101		Szkoły podstawowe	7 215 305,33	25 344,00	7 240 649,33
	4210		Zakup materiałów i wyposażenia	219 202,00	14 500,00	233 702,00
	4300		Zakup usług pozostałych	89 880,00	3 688,00	93 568,00
	6050		Wydatki inwestycyjne jednostek budżetowych	942 675,00	- 92 844,00	849 831,00
	6059		Wydatki inwestycyjne jednostek budżetowych	609 643,96	100 000,00	709 643,96
	80104		Przedszkola	12 453 930,59	128 000,00	12 581 930,59
	6050		Wydatki inwestycyjne jednostek budżetowych	1 339 568,78	30 000,00	1 369 568,78
	6059		Wydatki inwestycyjne jednostek budżetowych	5 022 893,37	98 000,00	5 120 893,37
	80113		Dowozenie uczniów do szkół	291 961,43	72 000,00	363 961,43
852	4300		Zakup usług pozostałych	216 100,00	72 000,00	288 100,00
			Pomoc społeczna	951 816,00	11 535,00	963 351,00
	85205		Zadania w zakresie przeciwdziałania przemocy w rodzinie	5 700,00	500,00	6 200,00
	4700		Szkolenia pracowników niebędących członkami korpusu służby cywilnej	5 500,00	500,00	6 000,00
	85219		Ośrodki pomocy społecznej	332 123,00	11 035,00	343 158,00
	4010		Wynagrodzenia osobowe pracowników	178 068,00	9 600,00	187 668,00
	4110		Składki na ubezpieczenia społeczne	33 570,00	1 700,00	35 270,00
	4120		Składki na Fundusz Pracy	4 710,00	235,00	4 945,00
	4210		Zakup materiałów i wyposażenia	17 466,00	- 500,00	16 966,00
			Rodzina	9 146 352,00	2 280,00	9 148 632,00
855	85501		Świadczenie wychowawcze	6 493 714,00	0,00	6 493 714,00
	3110		Świadczenia społeczne	6 400 000,00	- 25 220,00	6 374 780,00
	4010		Wynagrodzenia osobowe pracowników	26 998,00	21 000,00	47 998,00
	4110		Składki na ubezpieczenia społeczne	6 114,00	3 700,00	9 814,00
	4120		Składki na Fundusz Pracy	858,00	520,00	1 378,00

85502		składki na ubezpieczenia emerytalne i rentowe z ubezpieczenia społecznego	2 581 786,00	0,00	2 581 786,00
	3110	Świadczenia społeczne	2 340 000,00	- 12 560,00	2 327 440,00
	4010	Wynagrodzenia osobowe pracowników	56 013,00	10 500,00	66 513,00
	4110	Składki na ubezpieczenia społeczne	135 899,00	1 800,00	137 699,00
	4120	Składki na Fundusz Pracy	1 479,00	260,00	1 739,00
85504		Wsparanie rodziny	29 942,00	2 280,00	32 222,00
	4010	Wynagrodzenia osobowe pracowników	21 108,00	1 900,00	23 008,00
	4110	Składki na ubezpieczenia społeczne	3 860,00	330,00	4 190,00
	4120	Składki na Fundusz Pracy	542,00	50,00	592,00
900		Gospodarka komunalna i ochrona środowiska	1 879 574,20	- 188 474,00	1 691 100,20
90004		Utrzymanie zieleni w miastach i gminach	454 278,20	- 188 474,00	265 804,20
	4300	Zakup usług pozostałych	66 074,00	25 000,00	91 074,00
	6050	Wydatki inwestycyjne jednostek budżetowych	279 704,20	- 213 474,00	66 230,20
921		Kultura i ochrona dziedzictwa narodowego	1 479 086,78	13 200,00	1 492 286,78
92109		Domy i ośrodki kultury, świetlice i kluby	1 204 778,08	13 200,00	1 217 978,08
	2480	Dotacja podmiotowa z budżetu dla samorządowej instytucji kultury	575 800,00	1 200,00	577 000,00
	6220	Dotacje celowe z budżetu na finansowanie lub dofinansowanie kosztów realizacji inwestycji i zakupów inwestycyjnych innych jednostek sektora finansów publicznych	0,00	12 000,00	12 000,00
Razem:			51 407 782,87	- 2 868 587,00	48 539 195,87

DOCHODY I WYDATKI ZWIĄZANE Z REALIZACJĄ ZADAŃ Z ZAKRESU ADMINISTRACJI RZĄDOWEJ I INNYCH ZLECONYCH GMINIE ODRĘBNYMI USTAWAMI W ROKU 2018

1. Dotacje na realizację zadań zleconych

Dział 1	Rozdział 2	Paragraf 3	Treść 4	Wartość 5
010			Rolnictwo i łowiectwo	422 632,05
	01095		Pozostała działalność	422 632,05
		2010	Dotacje celowe otrzymane z budżetu państwa na realizację zadań bieżących z zakresu administracji rządowej oraz innych zadań zleconych gminie (związkom gmin, związkom powiatowo-gminnym) ustawami	422 632,05
750			Administracja publiczna	65 467,00
	75011		Urzędy wojewódzkie	65 467,00
		2010	Dotacje celowe otrzymane z budżetu państwa na realizację zadań bieżących z zakresu administracji rządowej oraz innych zadań zleconych gminie (związkom gmin, związkom powiatowo-gminnym) ustawami	65 467,00
751			Urzędy naczelnych organów władzy państwowej, kontroli i ochrony prawa oraz sądownictwa	1 548,00
	75101		Urzędy naczelnych organów władzy państwowej, kontroli i ochrony prawa	1 548,00
		2010	Dotacje celowe otrzymane z budżetu państwa na realizację zadań bieżących z zakresu administracji rządowej oraz innych zadań zleconych gminie (związkom gmin, związkom powiatowo-gminnym) ustawami	1 548,00
852			Pomoc społeczna	22 996,00
	85213		Składki na ubezpieczenie zdrowotne opłacane za osoby pobierające niektóre świadczenia z pomocy społecznej, niektóre świadczenia rodzinne oraz za osoby uczestniczące w zajęciach w centrum integracji społecznej.	16 600,00
		2010	Dotacje celowe otrzymane z budżetu państwa na realizację zadań bieżących z zakresu administracji rządowej oraz innych zadań zleconych gminie (związkom gmin, związkom powiatowo-gminnym) ustawami	16 600,00
	85215		Dodatki mieszkaniowe	250,00
		2010	Dotacje celowe otrzymane z budżetu państwa na realizację zadań bieżących z zakresu administracji rządowej oraz innych zadań zleconych gminie (związkom gmin, związkom powiatowo-gminnym) ustawami	250,00
	85228		Usługi opiekuńcze i specjalistyczne usługi opiekuńcze	6 146,00
		2010	Dotacje celowe otrzymane z budżetu państwa na realizację zadań bieżących z zakresu administracji rządowej oraz innych zadań zleconych gminie (związkom gmin, związkom powiatowo-gminnym) ustawami	6 146,00
855			Rodzina	9 003 993,00
	85501		Świadczenie wychowawcze	6 478 614,00
		2060	Dotacje celowe otrzymane z budżetu państwa na zadania bieżące z zakresu administracji rządowej zlecone gminom (związkom gmin, związkom powiatowo - gminnym), związane z realizacją świadczenia wychowawczego stanowiącego pomoc państwa w wychowywaniu dzieci	6 478 614,00
	85502		Świadczenia rodzinne, świadczenia z funduszu alimentacyjnego oraz składki na ubezpieczenia emerytalne i rentowe z ubezpieczenia społecznego	2 525 259,00
		2010	Dotacje celowe otrzymane z budżetu państwa na realizację zadań bieżących z zakresu administracji rządowej oraz innych zadań zleconych gminie (związkom gmin, związkom powiatowo-gminnym) ustawami	2 525 259,00
	85503		Karta Dużej Rodziny	120,00
		2010	Dotacje celowe otrzymane z budżetu państwa na realizację zadań bieżących z zakresu administracji rządowej oraz innych zadań zleconych gminie (związkom gmin, związkom powiatowo-gminnym) ustawami	120,00
Razem:				9 516 636,05

2. Wydatki przeznaczone na realizację zadań zleconych

Dział	Rozdział	Paragraf	Treść	Wartość
010			Rolnictwo i łowiectwo	422 632,05
	01095		Pozostała działalność	422 632,05
		4010	Wynagrodzenia osobowe pracowników	5 889,01
		4110	Składki na ubezpieczenia społeczne	1 017,62
		4120	Składki na Fundusz Pracy	144,28
		4210	Zakup materiałów i wyposażenia	156,34
		4300	Zakup usług pozostałych	1 079,65
		4430	Różne opłaty i składki	414 345,15
750			Administracja publiczna	65 467,00
	75011		Urzędy wojewódzkie	65 467,00
		4010	Wynagrodzenia osobowe pracowników	53 927,00
		4110	Składki na ubezpieczenia społeczne	10 000,00
		4120	Składki na Fundusz Pracy	1 540,00
751			Urzędy naczelných organów władzy państwowej, kontroli i ochrony prawa oraz sądownictwa	1 548,00
	75101		Urzędy naczelných organów władzy państwowej, kontroli i ochrony prawa	1 548,00
		4010	Wynagrodzenia osobowe pracowników	1 293,97
		4110	Składki na ubezpieczenia społeczne	222,45
		4120	Składki na Fundusz Pracy	31,58
852			Pomoc społeczna	22 996,00
	85213		Składki na ubezpieczenie zdrowotne opłacane za osoby pobierające niektóre świadczenia z pomocy społecznej, niektóre świadczenia rodzinne oraz za osoby uczestniczące w zajęciach w centrum integracji społecznej.	16 600,00
		4130	Składki na ubezpieczenie zdrowotne	16 600,00
	85215		Dodatki mieszkaniowe	250,00
		3110	Świadczenia społeczne	250,00
	85228		Usługi opiekuńcze i specjalistyczne usługi opiekuńcze	6 146,00
		4300	Zakup usług pozostałych	6 146,00
855			Rodzina	9 003 993,00
	85501		Świadczenie wychowawcze	6 478 614,00
		3020	Wydatki osobowe niezaliczone do wynagrodzeń	91,00
		3110	Świadczenia społeczne	6 374 780,00
		4010	Wynagrodzenia osobowe pracowników	47 998,00
		4040	Dodatkowe wynagrodzenie roczne	2 020,00
		4110	Składki na ubezpieczenia społeczne	9 814,00
		4120	Składki na Fundusz Pracy	1 378,00
		4170	Wynagrodzenia bezosobowe	9 000,00
		4210	Zakup materiałów i wyposażenia	12 097,00
		4260	Zakup energii	2 000,00
		4270	Zakup usług remontowych	3 000,00
		4280	Zakup usług zdrowotnych	350,00
		4300	Zakup usług pozostałych	11 000,00
		4360	Opłaty z tytułu zakupu usług telekomunikacyjnych	1 800,00
		4410	Podróże służbowe krajowe	0,00
		4440	Odpisy na zakładowy fundusz świadczeń socjalnych	1 186,00
		4700	Szkolenia pracowników niebędących członkami korpusu służby cywilnej	2 100,00
	85502		Świadczenia rodzinne, świadczenia z funduszu alimentacyjnego oraz składki na ubezpieczenia emerytalne i rentowe z ubezpieczenia społecznego	2 525 259,00
		3110	Świadczenia społeczne	2 327 440,00
		4010	Wynagrodzenia osobowe pracowników	66 513,00
		4040	Dodatkowe wynagrodzenie roczne	4 346,00
		4110	Składki na ubezpieczenia społeczne	126 700,00
		4120	Składki na Fundusz Pracy	260,00
	85503		Karta Dużej Rodziny	120,00
		4010	Wynagrodzenia osobowe pracowników	95,00
		4110	Składki na ubezpieczenia społeczne	20,00
		4120	Składki na Fundusz Pracy	5,00
Razem:				9 516 636,05

3. Dochody uzyskane przy realizacji zadań zleconych podlegające odprowadzeniu do budżetu państwa

Dział	Rozdział	Paragraf	Treść	Wartość
852			Pomoc społeczna	500,00
	85228		<i>Usługi opiekuńcze i specjalistyczne usługi opiekuńcze</i>	<i>500,00</i>
		0980	Wpływy z tytułu zwrotów wypłaconych świadczeń z funduszu alimentacyjnego	500,00
855			Rodzina	22 000,00
	85502		<i>Świadczenia rodzinne, świadczenia z funduszu alimentacyjnego oraz składki na ubezpieczenia emerytalne i rentowe z ubezpieczenia społecznego</i>	<i>22 000,00</i>
		0980	Wpływy z tytułu zwrotów wypłaconych świadczeń z funduszu alimentacyjnego	22 000,00
Razem:				22 500,00

WYDATKI MAJĄTKOWE W ROKU 2018

Klasyfikacja			Nazwa zadanie	Kwota po zmianach
Dział	Rozdz.	§		
1	2	3	4	5
I. WYDATKI INWESTYCYJNE				
§ 605 - wydatki inwestycyjne jednostek budżetowych				
zadanie ujęte w WPF			Rozbudowa kanalizacji sanitarnej i wodociągowej - zapewnienie wszystkim gospodarstwom domowym możliwości dostępu do sieci kanalizacyjnej, ochrona środowiska - w tym: podzadania:	707 200,00
010	01010	6050	Budowa sieci wodociągowej na działce nr 575/25 do działki 575/22 w Henrykowie	20 000,00
010	01010	6050	Wykonanie projektu budowlanego i budowa kanalizacji deszczowej w ul. Leszczyńskiej w Świąciechowie	50 000,00
010	01010	6050	Budowa sieci kanalizacji sanitarnej w drodze na dz nr 717 w Świąciechowie	50 000,00
010	01010	6050	Rozbudowa istniejącej sieci wodociągowej i kanalizacji sanitarnej przy ul. Parkowej w Gołanicach	88 700,00
010	01010	6050	Budowa sieci wodociągowej na działce 136 do działki 93/6 w m. Długie Nowe	12 500,00
010	01010	6050	Przykrycie rowu wzdłuż ulicy Ogrodowej w Lasocicach	141 000,00
010	01010	6050	Przebudowa wodociągu w Lasocicach	60 000,00
010	01010	6050	Budowa sieci wodociągowej oraz sieci kanalizacji sanitarnej i deszczowej w ul. Strzeleckiej w Świąciechowie	285 000,00
zadanie ujęte w WPF			Budowa sieci kanalizacji sanitarnej w Krzycku Małym i Gołanicach - zapewnienie wszystkim gospodarstwom domowym możliwości dostępu do sieci kanalizacyjnej, ochrona środowiska, w tym	744 000,00
010	01010	6050	Budowa sieci kanalizacji sanitarnej dla wsi Krzycko Małe etap II	744 000,00
010	01010	6050	Wykonanie i montaż przepompowni ścieków na dz. 190 w Krzycku Małym.	17 500,00
010	01010	6050	Budowa sieci wodociągowej w Świąciechowie dz. 784/7	5 000,00
010	01042	6050	Budowa drogi dojazdowej do gruntów rolnych ul. Balonowa w Strzyżewicach	165 000,00
zadanie ujęte w WPF			Realizacja Planu Gospodarki Niskoemisyjnej - Budowa dróg gminnych i chodników - poprawa bezpieczeństwa komunikacyjnego, w tym podzadania:	321 000,00
600	60016	6050	Wykonanie nawierzchni z kostki brukowej na odcinku ulicy Leszczyńskiej od nr 41b do 41a w Świąciechowie	100 000,00
600	60016	6050	Budowa drogi ulicy Kolejowej w Lasocicach	180 000,00
600	60016	6050	Utwardzenie parkingu (szkolny przystanek autobusowy) na ulicy Parkowej w Gołanicach	16 000,00
600	60016	6050	Projekt budowlany na przebudowę ul. Nowej w m. Długie Stare	10 000,00
600	60016	6050	Wykonanie projektu technicznego drogi wraz z odwodnieniem ul. Krótkiej w Przybyszewie	15 000,00
600	60016	6050	Przebudowa ulicy Pilotów w Strzyżewicach - etap II	509 610,00
600	60016	6050	Budowa drogi ulicy Produkcyjnej w Świąciechowie	0,00
600	60016	6050	Wykonanie nawierzchni drogi ul. Leśnej w Przybyszewie	15 000,00
600	60016	6050	Budowa drogi ulicy Strzeleckiej w Świąciechowie	571 000,00
zadanie ujęte w WPF			Budowa wraz z rozbudową obiektów i zagospodarowania plaży w Gołanicach - poprawa Gminnej bazy turystycznej	490 056,08
630	63003	6057		211 605,00
630	63003	6059		278 451,08
630	63003	6050	Budowa wraz z przebudową obiektów i zagospodarowanie plaży w Gołanicach - porządkowanie terenu	165 511,58
754	75412	6050	Rozbudowa budynku remizy strażackiej w Świąciechowie - instalacja gazowa	15 000,00
zadanie ujęte w WPF			Poprawa szkolnej bazy oświatowej - poprawa warunków nauczania, w tym podzadania:	770 156,00
801	80101	6050	Malowanie po termomodernizacji SP w Świąciechowie	0,00
801	80101	6050	Wykonanie platformy dla niepełnosprawnych przy Szkole Podstawowej w Świąciechowie	30 000,00
801	80101	6050	Wymiana świetlików na budynku szkolnym w m. Długie Stare	50 000,00
801	80101	6050	Wymiana instalacji elektrycznej i malowanie Szkoły Podstawowej w Świąciechowie	443 156,00
801	80101	6050	Wykonanie sieci teleinformatycznej w budynku szkolnym w m. Długie Stare	29 000,00
801	80101	6050	Wymiana drzwi w Szkole Podstawowej w Świąciechowie	68 000,00
801	80101	6050	Budowa boiska przy Szkole Podstawowej w m. Długie Stare	150 000,00
zadanie ujęte w WPF			Realizacja Planu Gospodarki Niskoemisyjnej - Termomodernizacja wraz ze zmianą kolorystyki elewacji budynku Zespołu Szkół w Świąciechowie - Poprawa nauczania w szkole	1 389 009,75
801	80101	6050		29 675,00
801	80101	6059		709 643,96
801	80101	6057		649 690,79
zadanie ujęte w WPF			Budowa Sali gimnastycznej w Długim Starem - upowszechnianie kultury fizycznej w środowisku wiejskim	50 000,00
801	80101	6050	Budowa Przedszkola w Świąciechowie - Poprawa warunków dzieci uczęszczających do Przedszkola	8 901 212,11
801	80104	6050		637 723,75
801	80104	6057		3 142 594,99
801	80104	6059		5 120 893,37
zadanie ujęte w WPF			Budowa urządzeń instalacji do wytwarzania energii z OZE na budynku Przedszkola w Świąciechowie	1 845,00
801	80104	6050		

801	80104	6050	Aranżacja wnętrz, zakup i montaż wyposażenia Przedszkola w Świąciechowie	700 000,03
801	80104	6050	Adaptacja budynku byłego Przedszkola w Świąciechowie na potrzeby Klubu dziecięcego	30 000,00
900	90004	6050	Zakup urządzeń fitness dla wsi Krzycko Małe	20 855,81
900	90004	6050	Wykonanie ogrodzenia placu zabaw w m. Niechlód	15 374,39
900	90004	6050	Doposażenie placów zabaw, w tym podzadania:	0,00
			- doposażenie placu zabaw w Świąciechowie	0,00
			- doposażenie placu zabaw w Lasocicach	0,00
			- doposażenie placu zabaw w Ogrodach	0,00
			- doposażenie placu zabaw w Przybyszewie	0,00
900	90004	6050	Wykonanie projektu parku rodzinnego w Świąciechowie	30 000,00
900	90004	6050	Utworzenie parku rodzinnego - miejsca integracji mieszkańców - etap I - budowa Otwartej Strefy Aktywności	0,00
zadanie ujęte w WPF			Realizacja Planu Gospodarki Niskoemisyjnej - Budowa oświetlenia - poprawa efektywności i jakości oświetlenia, w tym podzadania:	317 000,00
900	90015	6050	Projekt oświetlenia ulicznego na ul. Diamentowej w Henrykowie	10 000,00
900	90015	6050	Budowa oświetlenia drogowego ul. Srebrnej w Henrykowie	23 000,00
900	90015	6050	Budowa oświetlenia drogowego w m. Długie Stare dz nr 74	40 000,00
900	90015	6050	Budowa oświetlenia drogowego ul. Stawowej w Gołanicach	38 000,00
900	90015	6050	Budowa oświetlenia drogowego ul. Krzyckiej w Świąciechowie	9 000,00
900	90015	6050	Budowa oświetlenia drogowego ul. Samolotowej w Strzyżewicach	35 000,00
900	90015	6050	Budowa oświetlenia drogowego ul. Ogrodowej w Lasocicach	30 000,00
900	90015	6050	Budowa oświetlenia drogowego w m. Niechlód	44 000,00
900	90015	6050	Budowa oświetlenia drogowego ul. Jezynowej w Przybyszewie	35 000,00
900	90015	6050	Wykonanie projektu oświetlenia drogowego na przedłużeniu ul. Wiosennej w m. Długie Stare	10 000,00
900	90015	6050	Wykonanie projektu oświetlenia drogowego ul. Akacjowej w m. Świąciechowa	5 000,00
900	90015	6050	Wykonanie projektu oświetlenia drogowego na dz. nr 136 w m. Długie Nowe	5 000,00
900	90015	6050	Budowa oświetlenia drogowego ul. Modrzewiowej w Świąciechowie	33 000,00
900	90015	6050	Budowa oświetlenia drogowego ul. Strzeleckiej w Świąciechowie	43 000,00
zadanie ujęte w WPF			Plan Gospodarki Niskoemisyjnej - modernizacja oświetlenia ulic, modernizacja punktów świetlnych	268 000,00
921	92109	6050	Przebudowa dachu Sali wiejskiej w m. Długie Nowe	3 103,29
921	92109	6050	Przeniesienie Sali wiejskiej i utworzenie Stodoły Marzeń w Trzebinach	22 000,00
926	92601	6050	Wykonanie kostki brukowej na boisku sportowym przy ul. Strzeleckiej w Świąciechowie	60 000,00
razem				16 347 434,04

II. ZAKUPY INWESTYCYJNE

§ 606 - wydatki na zakupy inwestycyjne jednostek budżetowych

700	70005	6060	Wykup nieruchomości	79 528,00
750	75023	6060	Zakupy związane z komputeryzacją Urzędu Gminy	79 742,00
754	75412	6060	Zakup garażu przenośnego dla OSP w Świąciechowie	0,00
754	75421	6060	Zakup syreny alarmowej - zarządzanie kryzysowe	0,00
801	80101	6060	Zakup kserokopiarek dla Szkół w Świąciechowie, Lasocicach i Długich Starych	0,00
801	80104	6060	Zakup kserokopiarki dla Przedszkola w Świąciechowie	0,00
921	92109	6060	Piec konwekcyjny sala wiejska w Świąciechowie	15 000,00
razem				174 270,00

III. DOTACJE CELOWE I WPŁATY ORAZ ZWROTY DOTACJI

§ 619 - dotacje celowe z budżetu jednostki samorządu terytorialnego, udzielone w trybie art. 221 ustawy, na dofinansowanie inwestycji w ramach zadań zleconych do realizacji organizacjom prowadzącym działalność pożytku publicznego

§ 623 - dotacje celowe z budżetu na finansowanie lub dofinansowanie kosztów realizacji inwestycji i zakupów inwestycyjnych jednostek niezaliczanych do sektora finansów publicznych

§ 630 - dotacja celowa na pomoc finansową udzielaną między jednostkami samorządu terytorialnego na dofinansowanie własnych zadań inwestycyjnych i zakupów inwestycyjnych

§ 666 - zwroty dotacji oraz płatności, w tym wykorzystanych niezgodnie z przeznaczeniem lub wykorzystanych z naruszeniem procedur, o których mowa w art. 184 ustawy, pobranych nienależnie lub w nadmiernej wysokości, dotyczące wydatków majątkowych

600	60014	6300	pomoc finansowa na zadanie "Przebudowa chodnika wzdłuż ul. Świąciechowej w Lasocicach"	0,00
			* dla Powiatu Leszczyńskiego	
600	60014	6300	pomoc finansowa na zadanie "Modernizacja nawierzchni drogi w Krzycku Małym"	1 165 500,00
			* dla Powiatu Leszczyńskiego	
zadanie ujęte w WPF			pomoc finansowa na zadanie "Udzielenie dotacji na budowę łącznika drogi S5 - przebudowa ulicy Wilkowskiej w Lesznie"	986 000,00
600	60014	6300	* dla Powiatu Leszczyńskiego	
600	60011	6590	dofinansowanie wykonania dodatkowego wlotu z ronda wschodniego na węźle Świąciechowa	20 000,00
			* dla Generalnej Dyrekcji Dróg Krajowych i Autostrad w Poznaniu	
754	75404	6170	dofinansowanie zakupu samochodu dla Rewiru Dzielnicowych w Świąciechowie	0,00
			* dla Komendy Wojewódzkiej Policji w Poznaniu	

754	75404	6170	dofinansowanie zakupu samochodu dla Komendy Miejskiej Policji w Lesznie	5 000,00
			<i>* dla Komendy Wojewódzkiej Policji w Poznaniu</i>	
900	90002	6230	Dotacje celowe z budżetu na dofinansowanie: BUDOWA PRZYDOMOWYCH OCZYSZCZALNI ŚCIEKÓW	12 000,00
			<i>jednostki nie zaliczane do sektora finansów publicznych</i>	
900	90005	6230	Dotacje celowe z budżetu na dofinansowanie: USUWANIE ODPADÓW ZAWIERAJĄCYCH AZBEST	27 000,00
			<i>jednostki nie zaliczane do sektora finansów publicznych</i>	
zadanie ujęte w WPF			Plan Gospodarki Niskoemisyjnej - udzielenie dotacji na przygotowanie ciepłej wody użytkowej - Przygotowanie ciepłej wody użytkowej za pomocą alternatywnych sposobów pozyskania energii pierwotnej	28 000,00
900	90005	6230	<i>jednostki nie zaliczane do sektora finansów publicznych</i>	
zadanie ujęte w WPF			Plan Gospodarki Niskoemisyjnej - Udzielenie dotacji na ograniczenie emisji zanieczyszczeń - Ograniczenie emisji zanieczyszczeń powstających ze spalania paliw na potrzeby c.o.	74 000,00
900	90005	6230	<i>jednostki nie zaliczane do sektora finansów publicznych</i>	
zadanie ujęte w WPF			Plan Gospodarki Niskoemisyjnej - udzielenie dotacji na produkcję energii elektrycznej - Produkcja energii elektrycznej na połaciach budynków użyteczności publicznej	5 000,00
900	90005	6230	<i>jednostki nie zaliczane do sektora finansów publicznych</i>	
921	92109	6220	Dotacja celowa na wykonanie monitoringu dla SOK-u	12 000,00
			<i>jednostki zaliczane do sektora finansów publicznych</i>	
926	92601	6660	Zwrot dotacji celowej na budowę Orlików w Lasocicach i Świąciechowie do budżetu państwa (Ministerstwo Sportu) - zwrot części odzyskanego podatku VAT	13 000,00
			<i>jednostki zaliczane do sektora finansów publicznych</i>	
926	92601	6660	Zwrot dotacji w formie pomocy finansowej na budowę Orlików w Lasocicach i Świąciechowie do budżetu Województwa Wielkopolskiego (Urząd Marszałkowski) - zwrot części odzyskanego podatku VAT	8 500,00
			<i>jednostki zaliczane do sektora finansów publicznych</i>	
razem				2 356 000,00
OGÓŁEM				18 877 704,04

Dział	Rozdział	Paragraf	Treść	Kwota dotacji (w zł)				
				ogółem (kol. 6+7+8+9)	podmiotowej	Zadania wspólne	Zadania własne	Pomoc finansowa
1.	2.	3.	4.	5	6	7	8	9
I. Jednostki sektora finansów publicznych,								
w tym:								
600	60004	2310	Miasto Leszno	3 158 240	820 060	0	186 680	2 151 500
852	85295	2310	Miasto Leszno	994 740	820 060	0	174 680	0
900	90013	2310	Miasto Leszno		0	0	120 000	0
921	92109	2480	Samorządowy Ośrodek Kultury w Świąciechowie - ośrodki kultury		0	0	6 180	
921	92109	2730	Samorządowy Ośrodek Kultury w Świąciechowie - ośrodki kultury		577 000	0	46 500	0
921	92116	2480	Samorządowy Ośrodek Kultury w Świąciechowie - biblioteki		0	0	2 000	
w tym:				2 163 500	0	0	12 000	2 151 500
600	60014	6300	Powiat Leszczyński					0
600	60014	6300	Powiat Leszczyński					1 165 500
600	60014	6300	Powiat Leszczyński					986 000
921	92109	6220	Samorządowy Ośrodek Kultury w Świąciechowie - ośrodki kultury				12 000	
II. Jednostki nie należące do sektora finansów publicznych								
w tym:								
630	63095	2360	dotacje na zadania bieżące	303 400	14 400	0	289 000	0
852	85232	2580	zadanie w zakresie zapewnienia bezpieczeństwa osób przebywających na obszarach wodnych - Wodne Ochotnicze Pogotowie Ratunkowe	157 400	14 400	0	143 000	0
926	92605	2360	dofinansowanie pobytu 2 osób w Centrum Integracji Społecznej w Kłodzie		14 400			
w tym:				146 000	0	0	123 000	0
900	90002	6230	dotacje na zadania majątkowe				146 000	
900	90005	6230	dofinansowanie przydomowych oczyszczalni ścieków				12 000	
900	90005	6230	dofinansowanie usuwania wyrobów z azbestu				27 000	
900	90005	6230	dofinansowanie produkcji energii elektrycznej				5 000	
900	90005	6230	dofinansowanie ograniczenie emisji z c.o.				74 000	
900	90005	6230	dofinansowanie przygotowanie ciepłej wody				28 000	
Ogółem dotacje z budżetu,				3 461 640	834 460	0	475 680	2 151 500
w tym:								
dotacje na zadania bieżące				1 152 140	834 460	0	317 680	0
dotacje na zadania majątkowe				2 309 500	0	0	158 000	2 151 500

Przychody i rozchody budżetu w 2018 r.

Lp.	Treść	Klasyfikacja §	Kwota	zmiana	Kwota po zmianach
1	2	3	4	4	4
Przychody ogółem:					
1	Wolne środki, o których mowa w art. 217 ust. 2 pkt 6 ustawy	950	3 384 323,47	-15 561,47	3 368 762,00
2	Przychody z zaciągniętych pożyczek i kredytów na rynku krajowym	952	10 125 000,00	-3 200 000,00	6 925 000,00
3	Nadwyżki z lat ubiegłych	957	1 257 256,74	69 048,47	1 326 305,21
Rozchody ogółem:					
1	Splaty otrzymanych krajowych pożyczek i kredytów	992	930 000,00	0,00	930 000,00
			930 000,00	0,00	930 000,00
			14 766 580,21	-3 146 513,00	11 620 067,21

Uzasadnienie
do uchwały Nr XLIV/339/2018 Rady Gminy Świąciechowa
z dnia 28.06.2018 r. w sprawie zmian budżetu Gminy na rok 2018.

Zmiany budżetu gminy na rok 2018 dotyczą zwiększenia dochodów budżetu o kwotę: **277.926,00 zł**, zmniejszenia po stronie wydatków o kwotę: **2.868.587,00 zł** (w tym zmniejszenia: 3.200.000,00 zł i zwiększenia o kwotę: 331.413,00 zł), zmian po stronie wydatków na kwotę: **384.863,00 zł**, zmniejszenia deficytu budżetowego o kwotę: 3.146.513,00 zł, zmniejszenia przychodów budżetu o kwotę 3.146.513,00 zł.

Równowaga budżetu przed zmianami:

Dochody	37.571.202,66 zł	Wydatki	51.407.782,87 zł
Przychody	14.766.580,21 zł	Rozchody	930.000,00 zł
<hr/>		<hr/>	
52.337.782,87 zł		52.337.782,87 zł	

Dochody – Wydatki = Deficyt w kwocie 13.836.580,21 zł

Równowaga budżetu po zmianach:

Dochody	37.849.128,66 zł	Wydatki	48.539.195,87 zł
Przychody	11.620.067,21 zł	Rozchody	930.000,00 zł
<hr/>		<hr/>	
49.469.195,87 zł		49.469.195,87 zł	

Dochody – Wydatki = Deficyt w kwocie 10.690.067,21 zł

Deficyt budżetu będzie sfinansowany wolnymi środkami, nadwyżką z lat ubiegłych oraz kredytów krajowych.

Niniejszą uchwałą dokonuje się następujących zmian:

I. Załącznik Nr 1 do uchwały – zwiększenia po stronie dochodów budżetu na kwotę: **277.926,00 zł**, na które składają się następujące zmiany:

- zwiększenia dochodów w **dz. 010 – Rolnictwo i łowiectwo, rozdz. 01042** o kwotę: **80.938,00 zł**, zmiana dotyczy zwiększenia dochodów z tytułu otrzymanej pomocy finansowej z Wielkopolskiego Urzędu Marszałkowskiego w Poznaniu, z przeznaczeniem na: 60.938,00 zł budowę drogi dojazdowej do gruntów rolnych i kwotę: 20.000,00 zł z przeznaczeniem na zakup drzew miododajnych;
- zwiększenia dochodów w **dz. 700 – Gospodarka mieszkaniowa, rozdz. 70005** o kwotę: **76.300,00 zł**, zmiana dotyczy zwiększenia dochodów z tytułu sprzedaży mienia komunalnego Gminy Świąciechowa (wpływ z tytułu zamiany gruntami);
- zwiększenia dochodów w **dz. 756 – Dochody od osób prawnych, od osób fizycznych i od innych jednostek nieposiadających osobowości prawnej oraz wydatki związane z ich poborem, rozdz. 75618** o kwotę: **116.688,00 zł**, zmiana dotyczy zwiększenia (aktualizacji) dochodów z tytułu wpływów z opłaty eksploatacyjnej do wysokości zrealizowanych dochodów;
- zwiększenia dochodów w **dz. 801 rozdz. 80101** o kwotę: **4.000,00 zł**, z przeznaczeniem na realizację zadań własnych, z przeznaczeniem na dofinansowanie zakupu nowości wydawniczych (książek nie będących podręcznikami) do bibliotek szkolnych i bibliotek pedagogicznych na podstawie pisma

Wojewody Wielkopolskiego nr FB-I.3111.145.2018.4 z dnia 04.04.2018 r. (wpływ do UG w dn. 07.06.2018 r.).

II. Załącznik Nr 2 do uchwały – zmniejszenia po stronie wydatków o kwotę: **2.868.587,00 zł (w tym zmniejszenia: 3.200.000,00 zł i zwiększenia o kwotę: 331.413,00)**, zmian po stronie wydatków na kwotę: **384.863,00 zł**, na które składają się następujące zmiany:

- zwiększenie wydatków w dz. **010 – Rolnictwo i łowiectwo, rozdz. 01010 o kwotę: 83.000,00 zł** z przeznaczeniem na: zadanie majątkowe ujęte w Wieloletniej Prognozie Finansowej pn. „Rozbudowa kanalizacji sanitarnej i wodociągowej – zapewnienie wszystkim gospodarstwom domowym możliwości dostępu do sieci kanalizacyjnej, ochrona środowiska, w tym podzadanie: Przykrycie rowu wzdłuż ulicy Ogrodowej w Lasocicach” kwota: 69.000,00 zł – na zadanie majątkowe ujęte w Wieloletniej Prognozie Finansowej pn. „Budowa sieci kanalizacji sanitarnej w Krzycku Małym i Gołanicach – zapewnienie wszystkim gospodarstwom domowym możliwości dostępu do sieci kanalizacyjnej, ochrona środowiska, podzadanie: Budowa sieci kanalizacji sanitarnej dla wsi Krzycko Małe etap II kwota: 9.000,00 zł oraz zwiększenie o kwotę: 5.000,00 zł dotyczy utworzenia nowego zadania majątkowego pn.: „Budowa sieci wodociągowej w Święciechowie dz. 784/7” – środki przeznaczone są na wykonanie dokumentacji projektowej i dotyczą inicjatywy lokalnej na rok 2019;
- zwiększenie wydatków w dz. **010 – Rolnictwo i łowiectwo, rozdz. 01042 o kwotę: 85.000,00 zł** z przeznaczeniem na: zadanie majątkowe pn. „Budowa drogi dojazdowej do gruntów rolnych ul. Balonowa w Strzyżewicach;
- zmniejszenie wydatków w dz. **600 – Transport i Łączność, rozdz. 60016 o kwotę: 3.185.000,00 zł** związane jest z rezygnacją z realizacji w 2018 r. zadania majątkowego związanego z „Budową drogi ulicy Produkcyjnej w Święciechowie” kwota zmniejszenia 3.200.000,00 zł i utworzeniem nowego zadania majątkowego pn. „Wykonanie nawierzchni drogi ul. Leśnej w Przybyszewie” kwota zwiększenia: 15.000,00 zł; – środki przeznaczone są na wykonanie dokumentacji projektowej i dotyczą inicjatywy lokalnej na rok 2019
- zwiększenie wydatków majątkowych w dz. **630 – Turystyka, rozdz. 63003 o kwotę: 27.500,00 zł**, zmiana dotyczy zabezpieczenia środków na roboty dodatkowe związane z wykonaniem ocieplenia stropu budowanego budynku;
- zwiększenie wydatków majątkowych w dz. **700 – Gospodarka mieszkaniowa, rozdz. 70005 o kwotę: 76.528,00 zł** dotyczy zabezpieczenia środków na wykup gruntów w drodze zamiany;
- zmiany w dz. **750 – Administracja publiczna, rozdz. 75023** dotyczą zmniejszenia wydatków (zakupów) majątkowych związanych z komputeryzacją Urzędu Gminy na kwotę: **18.765,00 zł** i zwiększenia wydatków bieżących o kwotę: 6.765,00 zł z przeznaczeniem na uruchomienie i dostęp do systemu internetowego obsługi przetargów – abonament IT, kwotę: 12.000,00 zł przeznacza się na dotację celową dla Samorządowego Ośrodka Kultury w Święciechowie z przeznaczeniem na wykonanie monitoringu w dz. **921 rozdz. 92109**;
- zmniejszenie w dz. **754 – Bezpieczeństwo publiczne i ochrona przeciwpożarowa, rozdz. 75404 o kwotę: 7.500,00 zł** związane jest z rezygnacją z udzielenia dotacji dla Komendy Wojewódzkiej Policji w Poznaniu na zakup samochodu dla Rewiru Dzielnicowych w Święciechowie; w rozdz. **75412** zmiany na kwotę: **7.000,00 zł** i w rozdz. **75421** na kwotę: **7.000,00 zł** związane są ze zmianą początkową środków trwałych od kwoty określonej w art. 16f ustawy z dnia 15 lutego 1992 r. o podatku dochodowym od osób prawnych (Dz. U. z 2018 r., poz. 1036);
- na zmiany w dz. **801 – Oświata i wychowanie**, składają się następujące zmiany: zwiększenie środków w rozdz. **80101 o kwotę: 21.656,00 zł** na przedmiotowe zmiany składają się: zwiększenie środków dla Szkoły Podstawowej w Lasocicach na zakup

kserokopiarki kwota: 6.000,00 zł, zakup książek dla Szkoły Podstawowej w Długiem Starem kwota: 5.000,00 zł (w tym kwota: 4.000,00 zł pochodzi z dotacji z budżetu państwa) oraz kwoty: 3.500,00 zł jako zabezpieczenie wkładu własnego dla Szkoły Podstawowej w Lasocicach w programie: „Aktywna tablica”; zwiększenie w kwocie: 3.688,00 zł dotyczy zabezpieczenia środków na wkład własny w programie „Niepodległa”, w tym dla SP w Długiem Starem kwota: 2.400,00 zł i dla SP w Lasocicach kwota: 1.288,00 zł; zmniejszenie środków na kwotę: 92.844,00 zł dotyczy zadania majątkowego pn.: „Wymiana instalacji elektrycznej i malowanie Szkoły podstawowej w Święciechowie” – zmiana porządkująca budżet oraz zwiększenie środków o kwotę: 100.000,00 zł na zadaniu majątkowym związanym z zadaniem ujętym w WPF pn.: „Realizacja Planu Gospodarki Niskoemisyjnej – Termomodernizacja wraz ze zmianą kolorystyki elewacji budynku Zespołu Szkół w Święciechowie – poprawa nauczania w szkole”; zwiększenia w **rozdz. 80104 na kwotę: 30.000,00 zł** związane są z utworzeniem nowego zadania majątkowego pn.: „Adaptacja budynku byłego Przedszkola w Święciechowie na potrzeby Klubu dziecięcego”; zwiększenie w **rozdz. 80104 na kwotę: 98.000,00 zł** związane jest z robotami dodatkowymi na zadaniu inwestycyjnym ujętym w WPF-ie pn.: „Budowa Przedszkola w Święciechowie – poprawa warunków dzieci uczęszczających do przedszkola”; zwiększenie w **rozdz. 80113 na kwotę: 72.000,00 zł** dotyczy zabezpieczenia środków na dowozy dzieci z terenu Gminy Święciechowa do Przedszkola przy ul. Strzeleckiej;

- zmiany w **dz. 852 – Pomoc społeczna**, składają się następujące zmiany: przeniesienie środków na kwotę: 500,00 zł z rozdz. 85219 do rozdz. 85205 zmiana porządkująca budżet GOPS-u, zwiększenie w rozdz. 85219 o kwotę 11.535,00 zł związane jest z zabezpieczeniem środków na wynagrodzenia;
- zmiany w **dz. 855 – Rodzina**, na kwotę: **25.220,00 zł w rozdz. 85501 i kwotę: 12.560,00 zł w rozdz. 85502 oraz zwiększenie w rozdz. 85504** związane są z zabezpieczeniem środków na wynagrodzenia – zmiany porządkujące budżet GOPS;
- zmniejszenia wydatków majątkowych w **dz. 900 – Gospodarka komunalna i ochrona środowiska na kwotę: 213.474,00 zł** dotyczą: rezygnacji z realizacji zadania majątkowego pn.: „Utworzenie parku rodzinnego miejsca integracji - mieszkańców – etap I – budowa Otwartej Strefy Aktywności” kwota: 188.474,00 zł w związku z nie otrzymaniem dofinansowania ze środków Ministerstwa Sportu i Turystyki, zmniejszenie wydatków majątkowych o kwotę: 25.000,00 zł dotyczy zadania pn.: „Doposażenie placów zabaw, w tym podzadania: doposażenie placu zabaw w Święciechowie kwota: 5.000,00 zł, doposażenie placu zabaw w Lasocicach kwota: 6.000,00 zł, doposażenie placu zabaw w Ogrodach kwota: 10.000,00 zł i doposażenie placu zabaw w Przybyszewie kwota: 4.000,00 zł”, związane jest ze zmianą początkową środków trwałych od kwoty określonej w art. 16f ustawy z dnia 15 lutego 1992 r. o podatku dochodowym od osób prawnych (Dz. U. z 2018 r., poz. 1036);
- zwiększenie wydatków w **dz. 921 rozdz. 92109 na kwotę: 1.200,00 zł** związane jest ze zwiększeniem dotacji podmiotowej z budżetu dla Samorządowego Ośrodka Kultury w Święciechowie, zmiana dotyczy zabezpieczenia środków na podwyżki dla pracowników obsługi od dnia 1 kwietnia br.

III. Załącznik Nr 3 „Dochody i wydatki związane z realizacją zadań z zakresu administracji rządowej i innych zleconych Gminie odrębnymi ustawami w roku 2018” do niniejszej uchwały odzwierciedla zmiany dokonane od ostatniej sesji.

IV. Załącznik nr 4 - zmiany w załączniku pn.: „Wydatki majątkowe w roku 2018” związane są ze zmianami opisanymi w pkt. II. Ponadto dokonuje się przeniesienia środków na kwotę: 2.000,00 zł pomiędzy dotacjami udzielanymi w **dz. 900 – Gospodarka komunalna, rozdz.**

90005 tj. zmniejsza się środki na zadaniu ujętym w WPF-ie „Plan Gospodarki Niskoemisyjnej – udzielenie dotacji na przygotowanie ciepłej wody użytkowej – przygotowanie ciepłej wody użytkowej za pomocą alternatywnych sposobów pozyskania energii pierwotnej” i zwiększa na zadaniu ujętym w WPF-ie „Plan Gospodarki Niskoemisyjnej – udzielenie dotacji na ograniczenie emisji zanieczyszczeń – ograniczenie emisji zanieczyszczeń powstających ze spalania paliw na potrzeby c.o.”. Ponadto aktualizuje się załącznik nr 4 do zmian dokonanych zarządzeniami Wójta Gminy Święciechowa od sesji w dn. 22.05.2018 r.

V. Załącznik nr 5 - zmiany w załączniku pn.: „Dotacje udzielane w roku 2018” związane są ze zmianami opisanymi w pkt. II i IV.

VI. Załącznik nr 6 – zmiany w załączniku pn.: „Przychody i rozchody budżetu w 2018r.” - zmniejszenie planu przychodów budżetu o kwotę: 3.146.513,00 zł wynika z rezygnacji z realizacji zadania pn. „Budowa drogi ulicy Produkcyjnej w Święciechowie” zmniejszenie kwota: 3.200.000,00 zł, którą zabezpieczona była przychodami z kredytu komercyjnego, zmiany na kwotę: 15.561,47 zł związane są ze złożeniem w dn. 30.04.2018 r. Bilansem z wykonania budżetu za 2017 r., z którego wynika, że wartość wolnych środków wyniosła 3.368.762,00 zł natomiast nadwyżka z lat ubiegłych wynosi: 2.449.130,37 zł – zmiana porządkująca plan przychodów do kwot wynikających z bilansu, ponadto dokonuje się zwiększenia przychodów z tytułu nadwyżki z lat ubiegłych o kwotę: 53.487,00 zł, środki przeznacza się na wydatki.

Wójt Gminy Święciechowa

mgr inż. Marek Lorych

UCHWAŁA Nr XLIV/340/2018
RADY GMINY ŚWIĘCIECHOWA
z dnia 28 czerwca 2018 r.

zmieniająca uchwałę nr XL/303/2018 w sprawie podziału gminy Święciechowa na okręgi wyborcze, ustalenia ich granic i numerów oraz liczby radnych wybieranych w każdym okręgu

Na podstawie art. 421 ustawy z dnia 5 stycznia 2011 r. - Kodeks wyborczy (Dz. U. z 2018 r. poz.754 – ze zmianami) - na wniosek Wójta – **Rada Gminy Święciechowa, uchwała, co następuje:**

§ 1. W związku ze zmianą nazwy ulicy Zarządzeniem zastępczym Nr KN-I.4102.29.2018.4 Wojewody Wielkopolskiego z dnia 6 czerwca 2018 r. (Dz. Urz. Woj. Wlkp. z 2018 r. poz. 4697) w sprawie nadania ulicy Ludowego Wojska Polskiego położonej w miejscowości Święciechowa nazwy gen. Stanisława Sosabowskiego oraz Zarządzeniem Zastępczym Nr - I.4102.33.2018.4 Wojewody Wielkopolskiego dnia 13 czerwca 2018 r. w sprawie nadania ulicy Franciszka Zubrzyckiego położonej w miejscowości Święciechowa nazwy kmdr Stanisława Mieszkowskiego (Dz. Urz. Woj. Wlkp. z 2018 r. poz. 4855) dokonuje się następujących zmian uchwały Nr XL/303/2018 Rady Gminy Święciechowa z dnia 1 marca 2018 r. w sprawie podziału gminy Święciechowa na okręgi wyborcze, ustalenia ich granic i numerów oraz liczby radnych wybieranych w każdym okręgu (Dz. Urz. Woj.Wlkp. z 2018r. poz.2044) :

- 1) w § 1 w tabeli dla okręgu nr 3 w kolumnie „Granice okręgu” zmienia się nazwę „ul. Ludowego Wojska Polskiego” na „ul. Gen. Stanisława Sosabowskiego”;
- 2) w § 1 w tabeli dla okręgu nr 5 w kolumnie „Granice okręgu” zmienia się nazwę „ul. Franciszka Zubrzyckiego” na „ul. kmdr Stanisława Mieszkowskiego”.

§ 2. Wykonanie uchwały powierza się Wójtowi.

§ 3. Po jednym egzemplarzu uchwały przekazuje się Wojewodzie Wielkopolskiemu i Komisarzowi Wyborczemu w Lesznie.

§ 4. Uchwała wchodzi w życie z dniem podjęcia i podlega ogłoszeniu w Dzienniku Urzędowym Województwa Wielkopolskiego oraz podaniu do publicznej wiadomości w sposób zwyczajowo przyjęty.

Przewodniczący Rady Gminy


Jan Dutka

UZASADNIENIE
do Uchwały Nr XLIV/340/2018

Rady Gminy Święciechowa

z dnia 28 czerwca 2018 r.

**zmieniającej uchwałę nr XL/303/2018 w sprawie podziału gminy Święciechowa na
okręgi wyborcze, ustalenia ich granic i numerów oraz liczby radnych wybieranych w
każdym okręgu**

Wojewoda Wielkopolski Zarządzeniem zastępczym Nr KN-I.4102.29.2018.4 z dnia 6 czerwca 2018 r. (Dz. Urz. Woj. Wlkp. z 2018 r. poz. 4697) zmienił nazwę ulicy w Święciechowie z ul. Ludowego Wojska Polskiego na ul. Gen. Stanisława Sosabowskiego oraz Zarządzeniem Zastępczym Nr -I.4102.33.2018.4 z dnia 13 czerwca 2018 r. zmienił nazwę ulicy Franciszka Zubrzyckiego położonej w miejscowości Święciechowa na ul. kmr Stanisława Mieszkowskiego (Dz. Urz. Woj. Wlkp. z 2018 r. poz. 4855).

W związku z powyższym dokonano stosownych zmian w § 1 w okręgu nr 3 i okręgu nr 5. uchwały nr XL/303/2018 w sprawie podziału gminy Święciechowa na okręgi wyborcze, ustalenia ich granic i numerów oraz liczby radnych wybieranych w każdym okręgu.

Wójt Gminy

mgr inż. Marek Lorych

**Uchwała Nr XLIV/341/2018
Rady Gminy Święciechowa
z dnia 28 czerwca 2018r.**

**w sprawie wyrażenia zgody na wydzierżawienie na okres
powyżej 3 lat w trybie bezprzetargowym garażu położonego
w Święciechowie przy ul. Powstańców Wielkopolskich.**

Na podstawie art. 18 ust. 2 pkt 9 lit a ustawy z dnia 8 marca 1990 r. o samorządzie gminnym (Dz. U. z 2018r. poz. 994), art. 37 ust. 4 ustawy z dnia 21 sierpnia 1997r. o gospodarce nieruchomościami (Dz. U. z 2018r. poz. 121 ze zmianami). **Rada Gminy uchwala co następuje:**

§1.Wyraża się zgodę na wydzierżawienie w drodze bezprzetargowej na okres 10 lat części działki o numerze ewidencyjnym 1278/1 - wraz z jednym garażem.

§2.Wykonanie uchwały powierza się Wójtowi gminy Święciechowa.

§3.Uchwała wchodzi w życie z dniem podjęcia.

Przewodniczący Rady Gminy


Jan Dutka

Uchwała Nr XLIV/342/2018

Rady Gminy Świąciechowa

z dnia 28 czerwca 2018 r.

**w sprawie zmiany miejscowego planu zagospodarowania przestrzennego
dla terenu położonego w miejscowości Strzyżewice gmina Świąciechowa
zatwierdzonego uchwałą Nr XVI/115/2004 z dnia 13.10.2004
w granicach określonych na załączniku graficznym**

Na podstawie: art. 18 ust. 2 pkt 5 art. 40 ust.1 ustawy z dnia 8 marca 1990 roku o samorządzie gminnym (Dz. U. z 2017 r. poz. 1875 - ze zmianami), art. 20 ust. 1 ustawy z dnia 27 marca 2003 r. o planowaniu i zagospodarowaniu przestrzennym (tekst jednolity Dz. U. z 2017 r. poz. 1073, ze zm.) w związku z Uchwałą Rady Gminy Świąciechowa Nr XXIV/183/2016 z dnia 20 grudnia 2016 r. w sprawie: przystąpienia do sporządzenia zmiany miejscowego planu zagospodarowania przestrzennego dla terenu położonego w miejscowości Strzyżewice gmina Świąciechowa zatwierdzonego uchwałą Nr XVI/1152/2004 z dnia 13.10.2004 w granicach określonych na załączniku graficznym.

§ 1. Rada Gminy Świąciechowa uchwala zmianę miejscowego planu zagospodarowania przestrzennego dla terenu położonego w miejscowości Strzyżewice gmina Świąciechowa, zatwierdzonego uchwałą Nr XVI/1152/2004 z dnia 13.10.2004 w granicach określonych na załączniku graficznym zwaną dalej planem, po stwierdzeniu, że nie narusza on ustaleń Studium uwarunkowań i kierunków zagospodarowania przestrzennego Gminy Świąciechowa, zatwierdzonego uchwałą Nr XXXV/263/2017 Rady Gminy Świąciechowa z dnia 26 października 2017 roku.

§ 2. 1. Przedmiotem zmiany miejscowego planu zagospodarowania przestrzennego jest dokonanie zmiany zapisów dotyczących możliwości dokonywania wtórnego podziału działek. Dokonano zmian zagospodarowania terenów w celu dostosowania zapisów planu do aktualnych przepisów dotyczących szerokości dróg na obszarach nie podzielonych geodezyjnie.

Zmiana planu nazywana jest dalej planem.

Plan obejmuje obszar, którego granice określa rysunek planu, załącznik graficzny nr 1.

§ 3. Integralną część przedmiotowej uchwały stanowią:

- 1) rysunek planu zatytułowany „Miejscowy plan zagospodarowania przestrzennego dla terenu położonego w miejscowości Strzyżewice gmina Świąciechowa, stanowiący załącznik graficzny nr 1 do uchwały,
- 2) rozstrzygnięcie Rady Gminy Świąciechowa o sposobie rozpatrzenia uwag do projektu planu, stanowiące załącznik nr 2 do uchwały,
- 3) rozstrzygnięcie Rady Gminy Świąciechowa o sposobie realizacji zapisanych w planie inwestycji z zakresu infrastruktury technicznej, które należą do zadań własnych gminy oraz zasadach ich finansowania stanowiące załącznik nr 3 do uchwały.

Dział I

Ustalenia ogólne

§ 4. Plan określa przeznaczenie i zasady wykorzystywania obszaru objętego planem wymienione w art. 15 ustawy z dnia 27 marca 2003 r. o planowaniu i zagospodarowaniu przestrzennym (tekst jednolity Dz. U. z 2017 r. poz. 1073, ze zm.).

§ 5.1. Ilekroć w dalszej części uchwały mowa jest o:

- 1) planie – należy przez to rozumieć ustalenia zawarte w niniejszej uchwale wraz z załącznikiem graficznym,
- 2) rysunku planu – należy przez to rozumieć rysunek planu w skali 1:1000 stanowiący załącznik do niniejszej uchwały,
- 3) przeznaczeniu podstawowym - należy przez to rozumieć dominujące przeznaczenie w obszarze wyznaczonym liniami rozgraniczającymi,
- 4) przeznaczeniu dopuszczalnym – należy przez to rozumieć inne niż podstawowe przeznaczenie obszaru, uzupełniające go i nie będące z nim w sprzeczności,
- 5) jednostce – należy przez to rozumieć obszar terenu o określonej funkcji wyznaczony na rysunku planu liniami rozgraniczającymi i oznaczony symbolem użytkowania,
- 6) przepisach odrębnych – należy przez to rozumieć aktualne w trakcie realizacji niniejszej uchwały przepisy prawne,
- 7) nieprzekraczalnych liniach zabudowy – należy przez to rozumieć określoną nieprzekraczalną odległość lokalizowania budynków od linii rozgraniczających - nie dotyczy okapów, wykuszy i ryzalitów, schodów zadaszonych lub obudowanych partii wejściowych do budynków, które mogą przekroczyć nieprzekraczalną linię zabudowy na odległość do 1,5 m,

- 8) obowiązujących liniach zabudowy – należy przez to rozumieć obowiązującą odległość lokalizowania minimum 50% długości elewacji frontowych budynków od linii rozgraniczających - nie dotyczy okapów, wykuszy i ryzalitów, schodów zadaszonych lub obudowanych partii wejściowych do budynków, które mogą przekroczyć obowiązującą linię zabudowy na odległość do 1,5 m,
- 9) gabarytach budynków - należy przez to rozumieć długości, szerokości i wysokości budynków dopuszczonych do lokalizacji w danej jednostce,
- 10) dachu płaskim – należy przez to rozumieć dach o kącie nachylenia połąci do 15°,
- 11) dachu stromym – należy przez to rozumieć dach o kącie nachylenia większym niż 15°,
- 12) powierzchni zabudowy – należy przez to rozumieć, wyrażoną w procentach wielkość powierzchni zabudowanej obiektami kubaturowymi do powierzchni działki budowlanej,
- 13) usługach nieuciążliwych – należy przez to rozumieć usługi nie zaliczone do przedsięwzięć mogących znacząco oddziaływać na środowisko w rozumieniu przepisów odrębnych,
- 14) produkcja nieuciążliwa – należy przez to rozumieć produkcję nie zaliczoną do przedsięwzięć mogących znacząco oddziaływać na środowisko w rozumieniu przepisów odrębnych, której oddziaływanie zamykać się będzie w granicach własnej działki,
- 15) infrastrukturze technicznej – należy przez to rozumieć sieci i obiekty infrastruktury elektroenergetyka, gazownictwo, wodociągi, kanalizacja, telekomunikacja, gospodarowanie odpadami, ciepłownictwo.

2. Przeznaczenie terenu pod funkcję podstawową oznaczono kolorem i symbolem literowym wyjaśnionym w legendzie na rysunku planu, załączniku graficznym nr 1.

§ 6. Na rysunku planu obowiązującymi ustaleniami są:

- 1) granica terenu objętego planem, na którym obowiązują ustalenia niniejszej uchwały,
- 2) linie rozgraniczające tereny o różnym przeznaczeniu i różnych zasadach zagospodarowania,
- 3) nieprzekraczalne linie zabudowy,
- 4) obowiązujące linie zabudowy,
- 5) przeznaczenie terenów oznaczone symbolami graficznymi i literowymi,
- 6) granica strefy „W” ochrony konserwatorskiej zewidencjonowanych stanowisk archeologicznych,
- 7) pozostałe nie wymienione w ust. 1 elementy rysunku planu mają charakter informacyjny.

§ 7. Na obszarze objętym planem obowiązują poniżej wskazane zasady zagospodarowania:

- 1) dopuszcza się dokonywanie wtórnego podziału działek zgodnie z przepisami odrębnymi,
- 2) dopuszcza się możliwość wydzielania działek związanych z lokalizacją urządzeń infrastruktury technicznej oraz komunikacyjnej o powierzchni niezbędnej do realizacji inwestycji – innej niż określone dla poszczególnych jednostek,
- 3) ogranicza się wysokości obiektów budowlanych (w tym inwestycji celu publicznego z zakresu łączności publicznej, a w szczególności anteny, reklamy), zgodnie z dokumentacją rejestracyjną lotniska Strzyżewice k/Leszna, ze względu na lokalizację terenu w zasięgu powierzchni ograniczających lotniska, zgodnie z przepisami odrębnymi,
- 4) ustalone w niniejszym planie gabaryty obiektów oraz rodzaje i kąty nachylenia dachów nie dotyczą, rozbudowy, przebudowy i nadbudowy istniejących budynków,
- 5) ustala się zachowanie odległości między planowanymi budynkami – zgodnie z przepisami odrębnymi.

Dział II

Ustalenia szczegółowe

Rozdział 1

Przeznaczenie terenów oraz linie rozgraniczające tereny o różnym przeznaczeniu lub różnych zasadach zagospodarowania

§ 8. Na obszarze planu ustala się poniżej wskazane przeznaczenie terenu.

1. Tereny zabudowy mieszkaniowej jednorodzinnej oznaczone są na rysunku planu symbolami: **1.MN; 2.1.MN; 2.2.MN; 2.3.MN; 2.4.MN; 2.5.MN; 3.MN; 4.MN; 5.MN; 6.MN; 7.MN; 8.MN; 9.MN;**
2. Tereny zabudowy mieszkaniowej jednorodzinnej i usługowej oznaczone są na rysunku planu symbolami: **10. MN/U; 11.MN/U,**
3. Teren zabudowy produkcyjno - usługowej oznaczone są na rysunku planu symbolami **12. P/U;**
4. Tereny dróg lokalnych oznaczone są na rysunku planu symbolami: **13.KDL; 14.KDL , 15.KDL ;**

5. Teren drogi dojazdowej oznaczony jest na rysunku planu symbolami: **16.KDD**,
6. Tereny dróg wewnętrznych oznaczone są na rysunku planu symbolami: **17.KDW; 18.KDW; 19.KDW; 20.KDW; 21.KDW; 22.KDW; 23.KDW; 24.KDW; 25.KDW; 26.KDW; 27.KDW; 28.KDW; 29.KDW; 30.KDW**;
7. Tereny zieleni urządzonej niskiej z przeznaczeniem pod zainwestowanie obiektami infrastruktury technicznej oznaczone są na rysunku planu symbolami: **31.Z/It; 32.Z/It**
8. Teren wód powierzchniowych oznaczony jest na rysunku planu symbolem **33.WS**,

§ 9. Linie, rozgraniczające tereny o różnym przeznaczeniu i różnych zasadach zagospodarowania oznaczone są na rysunku planu linią ciągłą.

Rozdział 2

Zasady ochrony i kształtowania ładu przestrzennego

§ 10. Na obszarze objętym planem ustala się poniżej wskazane zasady kształtowania ładu przestrzennego:

- 1) projektowaną zabudowę w jednostkach: **1.MN; 2.1.MN; 2.2.MN; 2.3.MN; 2.4.MN; 2.5.MN; 3.MN; 4.MN; 5.MN; 6.MN; 7.MN; 8.MN; 9.MN; 10. MN/U; 11.MN/U; 12. P/U**; należy sytuować zgodnie z wyznaczonymi obowiązującymi i nieprzekraczalnymi liniami zabudowy określonymi na rysunku planu, równolegle lub prostopadłe do tych linii,
- 2) dopuszcza się możliwość sytuowania budynków w odległości 1,5 m od granicy działek z działkami sąsiednimi lub bezpośrednio przy tej granicy,
- 3) budynki mieszkalne, usługowe, gospodarcze i garażowe projektować z zachowaniem parametrów określonych w §14,
- 4) w granicach poszczególnych działek wyznacza się ilość miejsc do parkowania dla samochodów osobowych, określoną w § 14.

Rozdział 3

Zasady ochrony środowiska, przyrody i krajobrazu kulturowego

§ 11. 1. Dla ochrony i kształtowania środowiska, przyrody i krajobrazu kulturowego ustala się:

- 1) dokonanie nasadzeń zieleni urządzonej, w ramach powierzchni biologicznie czynnej,
- 2) zaopatrzenie w wodę pitną z sieci wodociągowej,
- 3) odprowadzenie ścieków bytowych - do istniejącej i projektowanej sieci kanalizacji sanitarnej,

- 4) uwzględnienie ochrony głównego zbiornika wód podziemnych Sandr Leszno – GZWP 307 w zagospodarowaniu terenów,
 - 5) zachowanie dopuszczalnych poziomów hałasu w środowisku wynikających z przepisów odrębnych na terenach:
 - a) zabudowy mieszkaniowej jednorodzinnej – jak dla terenów zabudowy mieszkaniowej jednorodzinnej;
 - b) terenów zabudowy mieszkaniowej jednorodzinnej i usługowej – jak dla terenów mieszkaniowo – usługowych.
 - 6) gromadzenie i segregację odpadów w miejscach ich powstawania oraz gospodarowanie nimi zgodnie z przepisami odrębnymi,
 - 7) wytwarzanie energii cieplnej dla celów grzewczych z zastosowaniem paliw i urządzeń charakteryzujących się dopuszczalnymi wskaźnikami emisyjnymi.
2. Dopuszcza się zagospodarowanie mas ziemnych pozyskanych podczas prowadzenia robót budowlanych na terenie inwestora lub ich wywiezienie zgodnie z przepisami odrębnymi.

Rozdział 4

Zasady ochrony dziedzictwa kulturowego i zabytków w tym krajobrazów kulturowych oraz dóbr kultury współczesnej.

§ 12. W zakresie zasad ochrony dziedzictwa kulturowego i zabytków ustala się ochronę zabytków archeologicznych, stanowiących świadectwo życia i działalności człowieka, ze względu na położenie całego terenu objętego planem w strefie „W” zewidencjonowanych stanowisk archeologicznych - zgodnie z przepisami odrębnymi.

Nie określa się zasad ochrony dóbr kultury współczesnej z uwagi na brak takich obiektów na obszarze objętym planem.

Rozdział 5

Wymagania wynikające z potrzeb kształtowania przestrzeni publicznych

§ 13. W zakresie wymagań wynikających z potrzeb kształtowania przestrzeni publicznej nie podejmuje się ustaleń.

Rozdział 6

Zasady kształtowania zabudowy oraz wskaźniki zagospodarowania terenu, maksymalna i minimalna intensywność zabudowy jako wskaźnik powierzchni całkowitej zabudowy w odniesieniu do powierzchni działki budowlanej, minimalny udział procentowy powierzchni biologicznie czynnej w odniesieniu do powierzchni działki budowlanej, maksymalna wysokość zabudowy, minimalna liczba miejsc do parkowania w tym miejsca przeznaczone na parkowanie pojazdów zaopatrzonych w kartę parkingową i sposób ich realizacji oraz linie zabudowy i gabaryty obiektów.

§ 14. 1. Dla terenu objętego planem oznaczonego symbolami: **1.MN; 2.1.MN; 2.2.MN; 2.3.MN; 2.4.MN; 2.5.MN;** ustala się jako przeznaczenie podstawowe - tereny pod zabudowę mieszkaniową jednorodzinną .

1) Zasady kształtowania zabudowy:

- a) ustala się zabudowę mieszkaniową jednorodzinną w zabudowie wolnostojącej i bliźniaczej.
- b) dopuszcza się zabudowę gospodarczo - garażową,
- c) dopuszcza się lokalizację budynków w odległości 1,5 m od granicy działek z działkami sąsiednimi lub bezpośrednio przy tej granicy,
- d) dopuszcza się uzbrojenie terenu w niezbędną infrastrukturę techniczną,
- e) ustala się dostępność komunikacyjną poszczególnych terenów z istniejących i projektowanych dróg wewnętrznych i lokalnych powiązanych z zewnętrznym układem komunikacyjnym,
- f) ustala się wprowadzenie różnych form zieleni, zgodnie z zapisami punktu 2 litera d,
- g) dopuszcza się realizację infrastruktury technicznej i technologicznej w postaci inwestycji liniowych, dla których nie określa się wskaźników powierzchni zabudowy.

2) Wskaźniki zagospodarowania terenu – działek budowlanych:

- a) minimalna powierzchnia działki – 400,0 m²,
- b) maksymalna powierzchnia zabudowy działki – 40 %,
- c) maksymalna powierzchnia budynku garażowego lub gospodarczego – 50,0 m² ,
- d) minimalny udział procentowy powierzchni terenu biologicznie czynnego - 40 % powierzchni działki budowlanej,
- e) wskaźnik intensywności zabudowy – minimalny - 0,15; maksymalny - 0,80.

3) Maksymalna wysokość zabudowy – do 8,5 m.

- 4) Minimalna liczba miejsc do parkowania dla samochodów osobowych:
- a) na każdy budynek jednorodzinny jednolokalowy - 1 stanowisko postojowe w tym garaż,
 - b) dodatkowe 1 stanowisko, w przypadku wydzielenia w budynku drugiego lokalu mieszkalnego.
 - c) w przedmiocie stanowisk dla pojazdów zaopatrzonych w kartę parkingową – zgodnie z przepisami odrębnymi,
- 5) Linie zabudowy – zgodnie z rysunkiem planu – dotyczą nowej zabudowy
- a) obowiązujące linie zabudowy - 6,0 m od granic jednostek 1.MN; 2.1.MN; 2.2.MN; 2.3.MN; 2.4.MN; 2.5.MN; z drogami wewnętrznymi 17.KDW; 18.KDW; 19.KDW; 20.KDW i 21.KDW,
 - b) nieprzekraczalne linie zabudowy - 5,0 m od granic jednostek 1.MN; 2.1.MN; 2.2.MN; 2.3.MN; 2.4.MN; 2.5.MN; z drogą – jednostka 14.KDL,
 - c) nieprzekraczalne linie zabudowy – 6,0 m od granic jednostek 2.1.MN; 2.2.MN; 2.3.MN; 2.4.MN; 2.5.MN; z drogą - jednostka 21.KDW.
- nieprzekraczalne linie zabudowy – 10,0 m od granic jednostki 1.MN z jednostką 13.KDL i ulicą Balonową położoną poza granicami terenu objętego planem.
- 6) Gabaryty obiektów:
- a) budynków mieszkalnych wolnostojących
 - do dwóch kondygnacji nadziemnych,
 - dopuszcza się kondygnację podziemną z uwzględnieniem warunków gruntowo-wodnych,
 - wysokość budynków od poziomu terenu do górnej krawędzi elewacji frontowej, gzymsu lub attyki – do 8,0 m, do najwyższego punktu dachu – do 8,5 m,
 - maksymalna szerokość elewacji frontowych budynków - do 20,0 m,
 - dachy płaskie,
 - b) budynków mieszkalnych w zabudowie bliźniaczej
 - do dwóch kondygnacji nadziemnych,
 - dopuszcza się kondygnację podziemną z uwzględnieniem warunków gruntowo-wodnych,
 - wysokość budynków od poziomu terenu do górnej krawędzi elewacji frontowej, gzymsu lub attyki – do 8,0 m, do najwyższego punktu dachu – do 8,5 m,
 - maksymalna szerokość elewacji frontowych budynków - do 30,0 m,

- dachy płaskie,
- c) budynków garażowych i gospodarczych:
 - jednokondygnacyjne,
 - wysokość budynków od poziomu terenu do górnej krawędzi elewacji frontowej, gzymsu lub attyki – do 4,0 m, do najwyższego punktu dachu – do 4,5 m,
 - maksymalna szerokość elewacji frontowych budynków - do 6,0 m,
 - dachy płaskie,
 - usytuowanie budynków prostopadłe lub równoległe do nieprzekraczalnych linii zabudowy,

7) Dopuszcza się realizację infrastruktury technicznej i technologicznej w postaci inwestycji liniowych, dla których nie określa się gabarytów.

2. Dla terenu objętego planem oznaczonego symbolami: **3.MN; 4.MN; 5.MN; 6.MN; 7.MN; 8.MN; 9.MN;** ustala się jako przeznaczenie podstawowe - tereny pod zabudowę mieszkaniową jednorodzinną.

1) Zasady kształtowania zabudowy:

- a) ustala się zabudowę mieszkaniową jednorodzinną w zabudowie wolnostojącej i bliźniaczej.
- b) dopuszcza się zabudowę gospodarczą i garażową,
- c) dopuszcza się lokalizację budynków w odległości 1,5 m od granicy działek z działkami sąsiednimi lub bezpośrednio przy tej granicy,
- d) dopuszcza się uzbrojenie terenu w niezbędną infrastrukturę techniczną,
- e) ustala się dostępność komunikacyjną z istniejących i projektowanych dróg wewnętrznych, dojazdowych i lokalnych powiązane z zewnętrznym układem komunikacyjnym,
- f) ustala się wprowadzenie różnych form zieleni, zgodnie z zapisami punktu 2 litera d,
- g) dopuszcza się realizację infrastruktury technicznej i technologicznej w postaci inwestycji liniowych, dla których nie określa się wskaźników powierzchni zabudowy.

2) Wskaźniki zagospodarowania terenu – działek budowlanych:

- a) minimalna powierzchnia działki – 450,0 m²,
- b) maksymalna powierzchnia zabudowy działki – 40 %,
- c) maksymalna powierzchnia budynku garażowego lub gospodarczego – 50,0 m²,
- d) minimalny udział procentowy powierzchni terenu biologicznie czynnego - 40 % powierzchni działki budowlanej,

- e) wskaźnik intensywności zabudowy – minimalny - 0,15; maksymalny - 0,80.
- 3) Maksymalna wysokość zabudowy – do 9,0 m.
- 4) Minimalna liczba miejsc do parkowania dla samochodów osobowych:
- a) na każdy budynek jednorodzinny jednolokalowy - 1 stanowisko postojowe w tym garaż,
 - b) dodatkowe 1 stanowisko, w przypadku wydzielenia w budynku drugiego lokalu mieszkalnego,
 - c) w przedmiocie stanowisk dla pojazdów zaopatrzonych w kartę parkingową – zgodnie z przepisami odrębnymi,
- 5) Linie zabudowy – zgodnie z rysunkiem planu – dotyczą nowych budynków:
- a) nieprzekraczalna linia zabudowy dla jednostki **3.MN**
 - 10,0 m od granicy jednostki z ulicą Balonową położoną poza granicami terenu objętego planem,
 - 5,0 m od granicy jednostki z jednostką 14.KDL,
 - 6,0 m od granicy jednostki z jednostką 21.KDW,
 - b) obowiązująca linia zabudowy dla jednostki **3.MN** – 6,0 m od granicy jednostki z jednostką 20.KDW,
 - c) nieprzekraczalne linie zabudowy dla jednostki **4.MN**
 - 6,0 m od granic jednostki z jednostkami 14.KDL i 16.KDD
 - d) obowiązująca linia zabudowy dla jednostki **4.MN** – 6,0 m od granic jednostki z jednostkami 13.KDL i 22.KDW,
 - e) nieprzekraczalne linie zabudowy dla jednostki **5.MN**:
 - 6,0 m od granic jednostki z jednostkami 16.KDD i 14.KDL,
 - 5,0 m od granic jednostki z jednostką 23.KDW,
 - f) obowiązujące linie zabudowy dla jednostki **5.MN** – 6,0 m od granic jednostki z jednostkami 22.KDW i 24.KDW,
 - g) nieprzekraczalne linie zabudowy dla jednostki **6.MN** - 6,0 m od granic jednostki z jednostkami 16.KDD i 14.KDL,
 - h) obowiązująca linia zabudowy dla jednostki **6.MN** – 6,0 m od granic jednostki z jednostką 24.KDW,
 - i) nieprzekraczalne linie zabudowy dla jednostki **7.MN**
 - 6,0 m od granic jednostki z jednostką 16.KDD;

- 5,0 m od granic jednostki z jednostkami: 25.KDW; 26.KDW; 27.KDW; 28.KDW i 29.0 KDW

- 12,0 m od granicy jednostki z południową granicą terenu objętego planem,

j) nieprzekraczalne linie zabudowy dla jednostki **8.MN**

- 6,0 m od granic jednostki z jednostką 15.KDL;

- 5,0 m od granic jednostki z jednostkami 28.KDW i 30.KDW;

- 12,0 m od granicy jednostki z południową granicą terenu objętego planem,

k) nieprzekraczalne linie zabudowy dla jednostki **9.MN**

- 5,0 m od granic jednostki z jednostką 30.KDW;

- 6,0 m od granic jednostki z jednostkami 15.KDL; 31.Z/It i 33.WS oraz od wschodniej granicy terenu objętego planem,

6) Gabaryty obiektów:

a) budynków mieszkalnych wolnostojących

- do dwóch kondygnacji nadziemnych,

- dopuszcza się kondygnację podziemną z uwzględnieniem warunków gruntowo-wodnych,

- wysokość budynków od poziomu terenu do górnej krawędzi elewacji frontowej, gzymsu lub attyki – do 4,5 m, do kalenicy dachu – do 9,0 m,

- maksymalna szerokość elewacji frontowych budynków - do 20,0 m,

- dachy dwuspadowe symetryczne lub wielospadowe o kącie nachylenia równym dla wszystkich połaci od 35° do 45°,

- kalenica główna prostopadła lub równoległa do linii zabudowy,

b) budynków mieszkalnych w zabudowie bliźniaczej

- do dwóch kondygnacji nadziemnych,

- dopuszcza się kondygnację podziemną z uwzględnieniem warunków gruntowo-wodnych,

- wysokość budynków od poziomu terenu do górnej krawędzi elewacji frontowej, gzymsu lub attyki – do 4,5 m, do kalenicy dachu – do 9,0 m,

- maksymalna szerokość elewacji frontowych budynków - do 30,0 m,

- dachy dwuspadowe symetryczne lub wielospadowe o kącie nachylenia równym dla wszystkich połaci od 35° do 45°,

- kalenica główna prostopadła lub równoległa do nieprzekraczalnych linii zabudowy,

c) budynków garażowych i gospodarczych:

- jednokondygnacyjne,

- wysokość budynków od poziomu terenu do górnej krawędzi elewacji frontowej, gzymsu lub attyki – do 4,0 m, do kalenicy dachu – do 7,0 m,
- maksymalna szerokość elewacji frontowych budynków - do 6,0 m,
- dachy strome symetryczne, dwu lub wielospadowe o kącie nachylenia równym dla wszystkich połaci od 35° do 45° lub dachy płaskie,
- w przypadku lokalizacji budynków w granicy z działką sąsiednią dopuszcza się dach jednospadowy o nachyleniu połaci od 35° do 45° lub dach płaski,
- sytuowanie budynków prostopadłe lub równoległe do obowiązujących i nieprzekraczalnych linii zabudowy,

7) Dopuszcza się realizację infrastruktury technicznej i technologicznej w postaci inwestycji liniowych, dla których nie określa się gabarytów.

8) Dla jednostki 9.MN dopuszcza się grodzenie działek od strony sąsiadującego cieku wodnego w odległości nie mniejszej niż wynikająca z przepisów odrębnych,

3. Dla terenu objętego planem oznaczonego symbolami: 10.MN/U; 11.MN/U;
ustala się jako przeznaczenie podstawowe - tereny pod zabudowę mieszkaniową jednorodzinną oraz zabudowę usługową.

1) Zasady kształtowania zabudowy:

- a) ustala się zabudowę mieszkaniową jednorodzinną w zabudowie wolnostojącej z możliwością prowadzenia usług nieuciążliwych,
- b) ustala się zabudowę usługową nieuciążliwą w zabudowie wolnostojącej,
- c) dopuszcza się zabudowę gospodarczą i garażową,
- d) dopuszcza się lokalizację budynków w odległości 1,5 m od granicy działek z działkami sąsiednimi lub bezpośrednio przy tej granicy,
- e) dopuszcza się uzbrojenie terenu w niezbędną infrastrukturę techniczną,
- f) ustala się dostępność komunikacyjną dla jednostki 10.MN/U z drogi wewnętrznej 24.KDW i z drogi lokalnej 14.KDL, powiązanych z zewnętrznym układem komunikacyjnym, a dla jednostki 11.MN/U z drogi wewnętrznej 28.KDW powiązanej z zewnętrznym układem komunikacyjnym,
- g) ustala się wprowadzenie różnych form zieleni, zgodnie z zapisami punktu 2 litera d,
- h) dopuszcza się realizację infrastruktury technicznej i technologicznej w postaci inwestycji liniowych, dla których nie określa się wskaźników powierzchni zabudowy.

2) Wskaźniki zagospodarowania terenu – działek budowlanych:

- a) minimalna powierzchnia działki – 600,0 m²,
- b) maksymalna powierzchnia zabudowy działki – 50 %,
- c) maksymalna powierzchnia budynku garażowego – 50,0 m² , budynku gospodarczego – 50,0 m²,
- d) minimalny udział procentowy powierzchni terenu biologicznie czynnego - 20 % powierzchni działki budowlanej,
- e) wskaźnik intensywności zabudowy – minimalny - 0,15; maksymalny - 1,00.

3) Maksymalna wysokość zabudowy – do 9,0 m.

4) Minimalna liczba miejsc do parkowania dla samochodów osobowych:

- a) na każdy budynek jednorodzinny jednolokalowy - 1 stanowisko postojowe w tym garaż,
- b) dodatkowe 1 stanowisko, w przypadku wydzielenia w budynku drugiego lokalu mieszkalnego lub lokalu usługowego,
- c) 1 stanowisko postojowe na każde 200 m² powierzchni usługowej w budynkach usługowych w zabudowie wolnostojącej,
- d) w przedmiocie stanowisk dla pojazdów zaopatrzonych w kartę parkingową – zgodnie z przepisami odrębnymi.

5) Linie zabudowy – zgodnie z rysunkiem planu – dotyczą nowych budynków:

- a) nieprzekraczalna linia zabudowy dla jednostki **10.MN/U** – 6,0 m od granic jednostki z jednostkami 14.KDL
- b) obowiązująca linia zabudowy – 6,0 m od granicy jednostki z jednostką 24.KDW,
- c) nieprzekraczalna linia zabudowy dla jednostki **11.MN/U** – 5,0 m od granicy jednostki z jednostką 28.KDW

6) Gabaryty obiektów:

- a) budynków mieszkalnych wolnostojących z możliwością prowadzenia usług nieuciążliwych:
 - do dwóch kondygnacji nadziemnych,
 - dopuszcza się kondygnację podziemną z uwzględnieniem warunków gruntowo-wodnych,
 - wysokość budynków od poziomu terenu do górnej krawędzi elewacji frontowej, gzymsu lub attyki – do 4,5 m, do kalenicy dachu – do 9,0 m,
 - maksymalna szerokość elewacji frontowych budynków - do 20,0 m,
 - dachy dwuspadowe symetryczne lub wielospadowe o kącie nachylenia równym

dla wszystkich połaci od 30° do 45°,

- kalenica główna prostopadła lub równoległa do linii zabudowy,

b) budynków usługowych w zabudowie wolnostojącej:

- do dwóch kondygnacji nadziemnych,
- dopuszcza się kondygnację podziemną z uwzględnieniem warunków gruntowo – wodnych,
- wysokość budynków od poziomu terenu do górnej krawędzi elewacji frontowej, gzymsu lub attyki – do 6,5 m, do kalenicy dachu – do 9,0 m,
- maksymalna szerokość elewacji frontowych budynków - do 45,0 m,
- dachy strome dwuspadowe lub wielospadowe o kącie nachylenia połaci od 15° do 35°, lub dachy płaskie,
- kalenica główna prostopadła lub równoległa do nieprzekraczalnych linii zabudowy,

c) budynków garażowych i gospodarczych:

- jednokondygnacyjne,
- wysokość budynków od poziomu terenu do górnej krawędzi elewacji frontowej, gzymsu lub attyki – do 5,0 m, do kalenicy dachu – do 7,0 m,
- maksymalna szerokość elewacji frontowych budynków - do 7,0 m,
- dachy strome symetryczne, dwu lub wielospadowe o kącie nachylenia równym dla wszystkich połaci od 15° do 35° lub dachy płaskie,
- w przypadku lokalizacji budynków w granicy z działką sąsiednią dopuszcza się dach jednospadowy o nachyleniu połaci od 15° do 35° lub dach płaski,
- usytuowanie budynków prostopadłe lub równoległe do nieprzekraczalnych linii zabudowy,

7) Dopuszcza się realizację infrastruktury technicznej i technologicznej w postaci inwestycji liniowych, dla których nie określa się gabarytów.

4. Dla terenu objętego planem oznaczonego symbolem: **12.P/U**; ustala się jako przeznaczenie podstawowe - tereny pod zabudowę produkcyjną oraz zabudowę usługową.

1) Zasady kształtowania zabudowy:

- a) ustala się zabudowę dla nieuciążliwej działalności produkcyjnej z możliwością prowadzenia usług nieuciążliwych,
- b) dopuszcza się zabudowę produkcyjną i usługową w zabudowie wolnostojącej,

- c) dopuszcza się zabudowę gospodarczą i garażową,
- d) dopuszcza się lokalizację budynków w odległości 1,5 m od granicy działek z działkami sąsiednimi lub bezpośrednio przy tej granicy,
- e) dopuszcza się uzbrojenie terenu w niezbędną infrastrukturę techniczną,
- f) ustala się dostępność komunikacyjną dla jednostki 12.P/U z drogi wewnętrznej 28.KDW i 30.KDW,
- g) ustala się wprowadzenie różnych form zieleni, zgodnie z zapisami punktu 2 litera d,
- h) dopuszcza się realizację infrastruktury technicznej i technologicznej w postaci inwestycji liniowych, dla których nie określa się wskaźników powierzchni zabudowy.

2) Wskaźniki zagospodarowania terenu – działek budowlanych:

- a) minimalna powierzchnia działki – 600,0 m²,
- b) maksymalna powierzchnia zabudowy działki – 55 %,
- c) maksymalna powierzchnia budynku garażowego – 50,0 m², budynku gospodarczego – 50,0 m²,
- d) minimalny udział procentowy powierzchni terenu biologicznie czynnego - 20 % powierzchni działki budowlanej,
- e) wskaźnik intensywności zabudowy – minimalny - 0,15; maksymalny - 1,10.

3) Maksymalna wysokość zabudowy – do 9,0 m.

4) Minimalna liczba miejsc do parkowania dla samochodów osobowych:

- a) 1 stanowisko postojowe na każde 200 m² powierzchni produkcyjnej lub usługowej.
- b) w przedmiocie stanowisk dla pojazdów zaopatrzonych w kartę parkingową – zgodnie z przepisami odrębnymi.

5) Linie zabudowy – zgodnie z rysunkiem planu – dotyczą nowych budynków:

- nieprzekraczalna linia zabudowy dla jednostki **12.P/U** – 5,0 m od granicy jednostki z jednostką 28.KDW oraz 12,0 m od granicy jednostki z południową granicą terenu objętego planem,

6) Gabaryty obiektów:

- a) budynków produkcyjnych i usługowych
 - do dwóch kondygnacji nadziemnych,
 - dopuszcza się kondygnację podziemną z uwzględnieniem warunków gruntowo-wodnych,
 - wysokość budynków od poziomu terenu do górnej krawędzi elewacji frontowej, gzymsu lub attyki – do 4,5 m, do kalenicy dachu – do 9,0 m,

- maksymalna szerokość elewacji frontowych budynków - do 20,0 m,
- dachy płaskie lub strome, dwu lub wielospadowe o kącie nachylenia równym dla wszystkich połaci od 15° do 35°,

b) budynków garażowych i gospodarczych:

- jednokondygnacyjne,
- wysokość budynków od poziomu terenu do górnej krawędzi elewacji frontowej, gzymsu lub attyki – do 5,0 m, do kalenicy dachu – do 7,0 m,
- maksymalna szerokość elewacji frontowych budynków - do 7,0 m,
- dachy płaskie lub strome, dwu lub wielospadowe o kącie nachylenia równym dla wszystkich połaci od 15° do 35°,
- w przypadku lokalizacji budynków w granicy z działką sąsiednią dopuszcza się dach jednospadowy o nachyleniu połaci od 15° do 35°,

7) Dopuszcza się realizację infrastruktury technicznej i technologicznej w postaci inwestycji liniowych, dla których nie określa się gabarytów.

5. Dla terenów objętych planem oznaczonych symbolami **13.KDL; 14.KDL; 15.KDL;** ustala się lokalizację lokalnych dróg publicznych, w liniach rozgraniczających zgodnie, z rysunkiem planu i ustaleniami przepisów odrębnych, z dopuszczeniem ścieżki rowerowej.

Dopuszcza się budowę, przebudowę i rozbudowę urządzeń infrastruktury technicznej.

6. Dla terenu objętego planem oznaczonego symbolem **16.KDD** ustala się lokalizację drogi dojazdowej w liniach rozgraniczających zgodnie z rysunkiem planu i ustaleniami przepisów odrębnych, z dopuszczeniem ścieżki rowerowej.

Dopuszcza się budowę, przebudowę i rozbudowę urządzeń infrastruktury technicznej.

7. Dla terenów objętych planem oznaczonych symbolami: **17.KDW; 18.KDW; 19.KDW; 20.KDW; 21.KDW; 22.KDW; 23.KDW; 24.KDW; 25.KDW; 26.KDW; 27.KDW; 28.KDW; 29.KDW; 30.KDW;** ustala się lokalizację dróg wewnętrznych w liniach rozgraniczających zgodnie z rysunkiem planu i ustaleniami przepisów odrębnych. Dopuszcza się budowę, przebudowę i rozbudowę urządzeń infrastruktury technicznej.

8. Dla terenów objętych planem oznaczonych symbolami: **31.Z/It i 32.Z/It** ustala się przeznaczenie pod zielenią urządzoną niską z możliwością lokalizacji obiektów infrastruktury technicznej dla których nie określa się gabarytów.

Dopuszcza się grodzenie działek od strony sąsiadującego cieku wodnego w odległości

nie mniejszej niż wynikająca z przepisów odrębnych.

9. Dla terenu objętego planem oznaczonego symbolem **33.WS** ustala się przeznaczenie na tereny publicznych, śródlądowych wód powierzchniowych z zachowaniem dostępności technicznej do cieków i dopuszczeniem lokalizacji urządzeń wodnych, oraz obiektów służących do zapewnienia komunikacji kołowej pomiędzy przyległymi jednostkami - zgodnie z przepisami odrębnymi.

Rozdział 7

Granice i sposoby zagospodarowania terenów lub obiektów podlegających ochronie, na podstawie odrębnych przepisów, terenów górniczych, a także obszarów szczególnego zagrożenia powodzią, obszarów osuwania się mas ziemnych, krajobrazów priorytetowych, określonych w audycie krajobrazowym oraz w planach zagospodarowania przestrzennego województwa.

§ 15.1. W zakresie ustalenia granic i sposobów zagospodarowania terenów górniczych, a także narażonych na niebezpieczeństwo powodzi oraz zagrożonych osuwaniem się mas ziemnych, nie podejmuje się ustaleń ponieważ nie występują.

2. W zakresie krajobrazów priorytetowych, określonych w audycie krajobrazowym oraz w planach zagospodarowania przestrzennego województwa – nie podejmuje się ustaleń.

Rozdział 8

Szczegółowe zasady i warunki scalania i podziału nieruchomości objętych planem miejscowym.

§ 16. Granice jednostek wynikające z aktualnej struktury podziału geodezyjnego oraz linie zabudowy pozostawiono nie zmienione w stosunku do ustaleń planu objętego zmianą. Zapisy dotyczące północnej części planu dostosowano do aktualnych przepisów odrębnych. Wskaźniki dotyczące zagospodarowania terenów określono w §14.

Rozdział 9

Szczególne warunki zagospodarowania terenów oraz ograniczenia w ich użytkowaniu, w tym zakaz zabudowy

§ 17. Warunki zagospodarowania terenów określone są w § 14.

Rozdział 10

Zasady modernizacji, rozbudowy i budowy systemów komunikacji i infrastruktury technicznej.

§ 18.1. Dostępność komunikacyjną terenu objętego planem ustala się z dróg wewnętrznych, dojazdowych i lokalnych, o parametrach dróg pożarowych, powiązanych w zewnętrznym układem komunikacyjnym.

2. Miejsca parkingowe i garażowe związane z planowaną zabudową należy realizować w ilościach określonych w § 14.

3. Ustala się zasady ogólne wyposażenia obszarów objętych planem w urządzenia infrastruktury technicznej:

- 1) zaopatrzenie w wodę do celów bytowych, przeciwpożarowych i gospodarczych z istniejącej i projektowanej sieci wodociągowej, zgodnie z przepisami odrębnymi,
- 2) dopuszcza się przebudowę i rozbudowę sieci wodociągowej, zgodnie z przepisami odrębnymi,
- 3) w zakresie gospodarki ściekowej:
 - a) odprowadzenie ścieków bytowych do istniejącej i projektowanej sieci kanalizacji sanitarnej, zgodnie z przepisami odrębnymi,
 - b) zakazuje się lokalizacji przydomowych oczyszczalni ścieków,
- 4) odprowadzanie wód opadowych i roztopowych do sieci kanalizacyjnej, lub zagospodarowanie na własnej działce, zgodnie z przepisami odrębnymi,
- 5) do czasu pobudowania sieci kanalizacji deszczowej dopuszcza się zagospodarowanie wód opadowych i roztopowych na własnej działce, zgodnie z przepisami odrębnymi,
- 6) w zakresie zaopatrzenia w gaz:
 - a) poprzez indywidualny system zaopatrzenia w gaz z istniejących i projektowanych sieci gazowych,
 - b) dopuszcza się przebudowę, rozbudowę, remont i likwidację istniejących sieci gazowych,
- 7) w zakresie zaopatrzenia w energię elektryczną:
 - a) zachowuje się istniejącą infrastrukturę elektroenergetyczną,
 - b) dopuszcza się możliwość budowy, przebudowy i rozbudowy urządzeń elektroenergetycznych,
 - c) dopuszcza się możliwość budowy stacji transformatorowych, których lokalizację należy przewidzieć na geodezyjnie wydzielonych działkach z dostępem do dróg publicznych, zgodnie z przepisami odrębnymi,

- 8) w zakresie telekomunikacji ustala się przyłączenie do istniejącej sieci telekomunikacyjnej,
- 9) w zakresie gospodarki odpadami ustala się ich gromadzenie w specjalistycznych pojemnikach w wyznaczonym miejscu w obrębie własnej działki i zagospodarowanie ich zgodnie z przepisami odrębnymi, w tym zgodnie z regulaminem utrzymania czystości i porządku w gminie.

Rozdział 11

Sposób i termin tymczasowego zagospodarowania, urządzania i użytkowania terenów.

§ 19. Nie określa się sposobu i terminu tymczasowego zagospodarowania, urządzania i użytkowania terenów.

Rozdział 12

Stawki procentowe na podstawie których ustala się opłatę, o której mowa w art. 36 ust. 4 ustawy.

§ 20. Dla terenu objętego planem ustala się stawkę służącą naliczeniu jednorazowej opłaty z tytułu wzrostu wartości nieruchomości w wysokości 10 % .

Dział III

Przepisy końcowe

§ 21. Ustalenia planu zachowują swoją ważność w przypadku wystąpienia zmiany lub nowelizacji odpowiednich przepisów.

§ 22. Wykonanie uchwały powierza się Wójtowi Gminy Świąciechowa.

§ 23. Uchwała w sprawie niniejszego planu wchodzi w życie po upływie 14 dni od dnia jej ogłoszenia w Dzienniku Urzędowym Województwa Wielkopolskiego.

Przewodniczący Rady Gminy

Jan Dutka

Załącznik nr 2

do uchwały nr XLIV/342/2018

Rady Gminy Świąciechowa

z dnia 28 czerwca 2018 roku.

w sprawie uchwalenia zmiany miejscowego planu
zagospodarowania przestrzennego dla terenu
położonego w miejscowości Strzyżewice,
gmina Świąciechowa zatwierdzonego uchwałą
Nr XVI/115/2004 z dnia 13.10.2004

ROZSTRZYGNIĘCIE RADY GMINY ŚWĄCIECHOWA O SPOSOBIE ROZPATRZENIA UWAG DO PROJEKTU ZMIANY MIEJSCOWEGO PLANU ZAGOSPODAROWANIA PRZESTRZENNEGO DLA TERENU POŁOŻONEGO W MIEJSCOWOŚCI STRYŻEWICE, GMINA ŚWĄCIECHOWA ZATWIERDZONEGO UCHWAŁĄ NR XVI/115/2004 Z DNIA 13.10.2004

Projekt zmiany miejscowego planu zagospodarowania przestrzennego dla terenu położonego w miejscowości Strzyżewice, gmina Świąciechowa zgodnie z ustawą z dnia 27 marca 2003 r. o planowaniu i zagospodarowaniu przestrzennym (tekst jednolity: Dz. U. z 2017 r. poz. 1073, ze zm.) był wyłożony do publicznego wglądu wraz z prognozą wpływu ustaleń planu na środowisko w dniach od 23.03.2018 r. do 26.04.2018 r.

Dyskusja publiczna nad przyjętymi w projekcie planu miejscowego rozwiązaniami odbyła się w dniu 11.04.2018 r. w siedzibie Urzędu Gminy w Świąciechowie.

Uwagi do planu można było składać w terminie do dnia 22.05.2018 r.

Do wyłożonego do publicznego wglądu projektu miejscowego planu zagospodarowania przestrzennego dla terenu położonego w miejscowości Strzyżewice, gmina Świąciechowa nie wpłynęły żadne uwagi.

Rada Gminy Świąciechowa rozstrzyga co następuje:

Na podstawie oświadczenia Wójta Gminy Świąciechowa o **braku uwag** do projektu miejscowego planu zagospodarowania przestrzennego, wyłożonego do publicznego wglądu, wraz z prognozą wpływu ustaleń planu na środowisko – nie rozstrzyga się o sposobie ich rozpatrzenia.

Załącznik nr 3

do uchwały nr XLIV/342/2018
Rady Gminy Świąciechowa
z dnia 28 czerwca 2018 roku.
w sprawie uchwalenia zmiany
miejscowego planu
zagospodarowania przestrzennego dla
terenu położonego w miejscowości
Strzyżewice, gmina Świąciechowa
zatwierdzonego uchwałą
Nr XVI/115/2004 z dnia 13.10.2004

ROZSTRZYGNIĘCIE RADY GMINY ŚWĄCIECHOWA O SPOSOBIE REALIZACJI ZAPISANYCH W PLANIE INWESTYCJI Z ZAKRESU INFRASTRUKTURY TECHNICZNEJ NALEŻĄCYCH DO ZADAŃ WŁASNYCH GMINY ORAZ ZASADACH ICH FINANSOWANIA.

Na podstawie art. 20 ust 1 ustawy z dnia 27 marca 2003 r. o planowaniu i zagospodarowaniu przestrzennym (tekst jednolity Dz. U. z 2017 r. poz. 1073, ze zm.) Rada Gminy Świąciechowa w oparciu o obowiązujące przepisy, w tym:

- Ustawę z dnia 8 marca 1990 r. o samorządzie gminnym (tekst jednolity Dz. U. z 2017 r. poz. 1875, ze zm.)
- Ustawę z dnia 27 sierpnia 2009 r. o finansach publicznych (Dz. U. z 2016 r. poz. 1870, 1948, 1984 i 2260 oraz z 2017 r. poz. 60 i 191)
- Ustawę z dnia 7 czerwca 2001 r. o zbiorowym zaopatrzeniu w wodę i zbiorowym odprowadzeniu ścieków (Dz. U. z 2017, poz. 328),
- Ustawę z dnia 10 kwietnia 1997 r. Prawo energetyczne (Dz. U. z 2018 r. poz. 755), oraz
- prognozę skutków finansowych uchwalenia przedmiotowego planu miejscowego, rozstrzyga się co następuje:

Rada Gminy Świąciechowa rozstrzyga co następuje:

Zgodnie z art. 7 ust. 1 ustawy z dnia 8 marca 1998 roku o samorządzie gminnym (tekst jednolity Dz. U. z 2017 r. poz. 1875).

- 1) Inwestycje z zakresu infrastruktury technicznej, służące zaspakajaniu zbiorowych potrzeb mieszkańców, stanowiące zadania własne gminy, zapisane w przedmiotowym planie miejscowym będą finansowane z budżetu gminy.
- 2) Z ustaleń planu wynikają następujące przedsięwzięcia:
 - a) budowa sieci wodociągowej o długości ca 1 000 mb,
 - b) budowa kanalizacji sanitarnej o długości ca 1 000 mb,

- 3) Realizacja przedsięwzięć określonych w punkcie 2, będzie przebiegać zgodnie z obowiązującymi przepisami w tym ustawą prawo budowlane, ustawą o gospodarce komunalnej i prawem ochrony środowiska.
- 4) Realizacja przedsięwzięć określonych w punkcie 2) może być modyfikowana wraz z dokonującym się postępem technicznym o ile nie naruszy to ustaleń planu.
- 5) Budowa infrastruktury technicznej w ramach zadań własnych gminy tj. sieci wodociągowej, kanalizacji sanitarnej, dróg i zieleni, finansowana będzie z budżetu gminy.
Pozostałe przedsięwzięcia określone w planie miejscowym, spoczywać będą na właścicielach działek powstałych w wyniku realizacji planu i dysponentach sieci.
- 6) Finansowanie przedmiotowych przedsięwzięć określonych w planie miejscowym, należących do zadań własnych gminy podlega przepisom ustawy z dnia 27 sierpnia 2009 roku o finansach publicznych (Dz. U. z 2016 r. poz. 1870, 1948, 1984 i 2260 oraz z 2017 r. poz. 60 i 191).
- 7) Wydatki majątkowe gminy określa Rada Gminy w uchwalonej Wieloletniej Prognozie Finansowej Gminy Święciechowa.
- 8) Wydatki inwestycyjne finansowane z budżetu gminy ustala się w uchwale budżetowej.
- 9) Inwestycje, których okres realizacji przekracza jeden rok budżetowy muszą być ujęte w Wieloletniej Prognozie Finansowej Gminy Święciechowa.
- 10) Inwestycje z zakresu przesyłania i dystrybucji paliw gazowych i energii elektrycznej zapisane w niniejszym planie, będą realizowane w sposób określony w przepisach odrębnych.

Uzasadnienie
do uchwały Nr XLIV/342/2018
Rady Gminy Świąciechowa
z dnia 28 czerwca 2018 r.

W oparciu o ustawową procedurę planistyczną, zgodnie z Uchwałą Rady Gminy Świąciechowa Nr XXIV/183/2016 z dnia 20 grudnia 2016 r. w sprawie przystąpienia do sporządzenia zmiany miejscowego planu zagospodarowania przestrzennego dla terenu położonego w miejscowości Strzyżewice, gmina Świąciechowa zatwierdzonego uchwałą Nr XVI/115/2004 z dnia 13.10.2004 w granicach określonych na załączniku graficznym.

Celem opracowania zmiany planu jest dostosowanie ustaleń planu do aktualnych potrzeb terenowych i zmiana zapisu, dotyczącego zasad dokonywania wtórnego podziału działek.

Teren objęty zmianą planu usytuowany jest przy ulicach: Spadochronowej, Balonowej, Samolotowej i Lotniczej w miejscowości Strzyżewice w sąsiedztwie zabudowy mieszkaniowej jednorodzinnej z usługami, gdzie wystąpiło zapotrzebowanie na teren przeznaczony pod zabudowę mieszkaniową i usługową.

Teren objęty zmianą planu z wyjątkiem jego północnej części jest zainwestowany i podzielony geodezyjnie zgodnie z ustaleniami miejscowego planu zagospodarowania przestrzennego dla terenu położonego w miejscowości Strzyżewice gmina Świąciechowa zatwierdzonego uchwałą Nr XVI/115/2004 z dnia 13.10.2004 r. Granice jednostek wynikające z aktualnej struktury podziału geodezyjnego oraz linie zabudowy pozostawiono nie zmienione w stosunku do ustaleń planu objętego zmianą - uwzględniając uwarunkowania i prawa właścicieli poszczególnych terenów. Zapisy dotyczące północnej części planu zmieniono dostosowując do aktualnych przepisów odrębnych dotyczących szerokości dróg wewnętrznych gdyż tereny te nie zostały dotychczas geodezyjne podzielone.

Projekt planu miejscowego został sporządzony zgodnie z wymogami ustawy z dnia 27 marca 2003 r. o planowaniu i zagospodarowaniu przestrzennym (tekst jednolity Dz. U. 2017 poz. 1073, ze zm.), ustawy z dnia 3 października 2008 r. o udostępnianiu informacji o środowisku i jego ochronie, udziale społeczeństwa w ochronie środowiska oraz ocenach oddziaływania na środowisko (tekst jednolity Dz. U. z 2017 r. poz. 1405, ze zm.).

Stosownie do art. 17 pkt 1 ww. ustawy, ogłoszenie o przystąpieniu do sporządzenia planu ukazało się w gazecie „ABC” w dniu 15.03.2017 r., a obwieszczenie zostało wywieszone na tablicy ogłoszeń Urzędu Gminy Świąciechowa w dniach od 15.03.2017 r. do 28.04.2017 r.

W terminie określonym w ogłoszeniu i obwieszczeniu zostały złożone wnioski do projektu planu.

Stosownie do art. 17 pkt 2 ww. ustawy o planowaniu i zagospodarowaniu przestrzennym, pismem nr ZP.6721.1.2017 z dnia 06.03.2016 r. o przystąpieniu do sporządzenia zmiany miejscowego planu zagospodarowania przestrzennego dla terenu położonego w miejscowości Strzyżewice gmina Świąciechowa zatwierdzonego uchwałą Nr XVI/115/2004 z dnia 13.10.2004 w granicach określonych na załączniku graficznym, zostały zawiadomione instytucje oraz organy właściwe do uzgadniania i opiniowania.

Uzgodniono zakres i stopień szczegółowości informacji wymaganych w prognozie oddziaływania na środowisko z Regionalnym Dyrektorem Ochrony Środowiska w Poznaniu pismo nr WOO-III.411.95.2017.AM.1 z dnia 14 kwietnia 2017 r. oraz od Państwowego Powiatowego Inspektora Sanitarnego w Lesznie pismo nr ON.NS-72/11/3-77/17 z dnia 24 maja 2016 r.

Zgodnie z art. 17 pkt 4 sporządzono projekt zmiany planu wraz z prognozą oddziaływania na środowisko uwzględniając ustalenia Studium uwarunkowań i kierunków zagospodarowania przestrzennego Gminy Święciechowa, sporządzono prognozę skutków finansowych uchwalenia planu z uwzględnieniem art. 36 ustawy.

Zgodnie z art. 55. ust. 3 ustawy o udostępnianiu informacji o środowisku i jego ochronie, udziale społeczeństwa w ochronie środowiska oraz ocenach oddziaływania na środowisko - podsumowano procedurę wyboru przyjętego dokumentu.

Ustalenia zawarte w prognozie oddziaływania na środowisko zostały uwzględnione w projekcie zmiany planu miejscowego.

Projekt zmiany planu wraz z prognozą oddziaływania na środowisko uzyskał pozytywne opinie właściwych organów wymienionych w art. 57 i 58 ww. ustawy.

Na podstawie art. 17 pkt 6 litera a, ustawy o planowaniu i zagospodarowaniu przestrzennym Wójt Gminy Święciechowa wystąpił o opinie odnośnie przedstawionych w projekcie zmiany planu rozwiązań, do właściwych organów i instytucji.

Na podstawie art. 17 pkt 6 litera b ustawy o planowaniu i zagospodarowaniu przestrzennym, Wójt Gminy Święciechowa wystąpił o uzgodnienie projektu zmiany planu do właściwych organów i instytucji.

Uwagi i zalecenia zawarte w opiniach i uzgodnieniach zostały wprowadzone w formie niezbędnych uzupełnień do projektu zmiany planu.

Wyłożenie do publicznego wglądu projektu zmiany planu wraz z prognozą oddziaływania na środowisko - nastąpiło w dniach od 26.03.2018 r. do 26.04.2018 r.

Ogłoszenie o wyłożeniu do publicznego wglądu ww. projektu planu, ukazało się w gazecie „ABC” w dniu 14.03.2018 r. oraz na stronie internetowej Urzędu Gminy Święciechowa, a obwieszczenie zostało wywieszone na tablicy Urzędu Gminy Święciechowa w dniach od 14.03.2018 r. do 22.05.2018 r.

W dniu 11.04.2018 r. odbyła się dyskusja publiczna nad przyjętymi rozwiązaniami w projekcie planu.

W ustawowym terminie, tj. 14 dni po zakończeniu wyłożenia - do dnia 22.05.2018 r. nie wpłynęły uwagi do projektu planu.

Wobec dopełnienia procedury przewidzianej ustawą z dnia 27 marca 2003r. o planowaniu i zagospodarowaniu przestrzennym projekt zmiany miejscowego planu zagospodarowania przestrzennego, dla terenu położonego w miejscowości Strzyżewice gmina Święciechowa, (zwanej dalej planem), przedłożono Radzie Gminy Święciechowa, celem uchwalenia.

Przyjęte w planie miejscowym rozwiązania nie naruszają ustaleń Studium uwarunkowań i kierunków zagospodarowania przestrzennego Gminy Święciechowa.

W planie miejscowym zrealizowano wymogi wynikające z art. 1 ust. 2 - 4 ustawy z dnia 27 marca 2003 r. o planowaniu i zagospodarowaniu przestrzennym w następujący sposób:

- 1) Wymagania ładu przestrzennego w tym urbanistyki i architektury uwzględniono biorąc pod uwagę niewielką odległość terenu objętego planem od istniejącej zabudowy mieszkaniowej i usługowej wsi Strzyżewice, poprzez ustalenia zawarte w §14 dotyczące parametrów i wskaźników kształtowania zabudowy oraz zagospodarowania terenu.
- 2) Walory architektoniczne i krajobrazowe, zostaną osiągnięte poprzez zastosowanie wynikających z ustaleń planu miejscowego, zapisów dotyczących gabarytów, formy architektonicznej, linii zabudowy, maksymalnej powierzchni zabudowy, minimalnego udziału powierzchni biologicznie czynnej, intensywności zabudowy i powierzchni nowo wydzielanych działek.
- 3) Wymagania ochrony środowiska w tym gospodarowania wodami i ochrony gruntów rolnych i leśnych, uwzględniono ustalając zagospodarowanie odpadów zgodnie z przepisami odrębnymi, odprowadzenie ścieków bytowych i komunalnych do sieci kanalizacji sanitarnej, zaopatrzenie w wodę pitną z sieci wodociągowej, uwzględniając wymagane zapotrzebowanie na wodę do celów przeciwpożarowych.
Zaopatrzenie w ciepło - poprzez dopuszczenie stosowania indywidualnych systemów grzewczych z zastosowaniem paliw charakteryzujących się dopuszczalnymi wskaźnikami emisyjnymi i urządzeń do ich spalania charakteryzujących się wysokim stopniem sprawności. Dopuszczono poziom hałasu w środowisku zgodnie z określoną w planie funkcją terenów – jak dla terenów przeznaczonych na cele mieszkaniowe i mieszkaniowo – usługowe.
- 4) W przedmiocie wymagań ochrony dziedzictwa kulturowego i zabytków oraz dóbr kultury współczesnej, ustalono ochronę zabytków archeologicznych, stanowiących świadectwo życia i działalności człowieka, ze względu na położenie całego terenu objętego planem w strefie „W” zewidencjonowanych stanowisk archeologicznych, zgodnie z przepisami odrębnymi.
Nie określono zasad ochrony dóbr kultury współczesnej z uwagi na brak takich obiektów na obszarze objętym planem.
- 5) Wymagania ochrony zdrowia oraz bezpieczeństwa ludzi i mienia, a także potrzeby osób niepełnosprawnych – zapewniono poprzez ustalenie w § 18 tekstu uchwały zaopatrzenia w wodę do celów bytowych, przeciwpożarowych i gospodarczych z sieci wodociągowej i odprowadzenie ścieków bytowych do sieci kanalizacji sanitarnej oraz ustalenie selektywnego gromadzenia odpadów w specjalistycznych pojemnikach zgodnie z przepisami odrębnymi.
W przedmiocie stanowisk dla pojazdów zaopatrzonych w kartę parkingową - nie podjęto się ustaleń zgodnie z przepisami odrębnymi.
Wyznaczono minimalny udział procentowy terenu biologicznie czynnego.
- 6) Walory ekonomiczne przestrzeni, uwzględniono poprzez określenie przyszłościowych dochodów Gminy w postaci podatków od nieruchomości.
- 7) Prawo własności, zostało uwzględnione w § 7 tekstu uchwały poprzez zapewnienie możliwości wtórnego podziału i łączenia działek.

- 8) Potrzeby obronności i bezpieczeństwa państwa, zrealizowano poprzez zawiadomienie o przystąpieniu do sporządzania projektu planu oraz poprzez przesłanie do uzgodnienia projektu planu do właściwych organów wojskowych, ochrony granic oraz bezpieczeństwa Państwa. Wyżej wymienione organy uzgodniły projekt planu bez uwag, co oznacza, że spełnia on wymogi obronności i bezpieczeństwa Państwa.
- 9) Potrzeby interesu publicznego, zrealizowano w zakresie przeznaczenia terenu i charakteru planu wynikającym z wniosków złożonych do planu miejscowego przez właściwe instytucje i organy. W zakresie wymagań wynikających z potrzeb kształtowania przestrzeni publicznej nie podjęto ustaleń.
- 10) Potrzeby w zakresie rozwoju infrastruktury technicznej, w szczególności sieci szerokopasmowych zrealizowano poprzez dopuszczenie uzbrojenia terenu w niezbędną infrastrukturę techniczną powiązaną z układem zewnętrznym.
- 11) Udział społeczeństwa w pracach nad miejscowym planem zagospodarowania przestrzennego, w tym przy użyciu środków komunikacji elektronicznej.
W trakcie prowadzenia procedury planistycznej nad sporządzeniem projektu planu, zapewniono udział społeczeństwa w tych pracach poprzez:
 - a) ogłoszenie w prasie, obwieszczenie na tablicy głośniei Urzędu Gminy Święciechowa i zawiadomienia właściwych organów i instytucji o przystąpieniu do sporządzania projektu planu,
 - b) ogłoszenie w prasie, obwieszczenie na tablicy ogłoszeń Urzędu Gminy Święciechowa i przy użyciu środków komunikacji elektronicznej o wyłożeniu projektu planu do publicznego wglądu, terminie i miejscu dyskusji publicznej nad przyjętymi w planie rozwiązaniami i możliwości składania uwag do projektu planu,
 - c) zorganizowanie w dniu 18.04.2018 r. dyskusji publicznej nad przyjętymi w projekcie planu rozwiązaniami.
- 12) Jawność i przejrzystość procedur planistycznych zachowano poprzez możliwość wglądu w dokumentację planistyczną na każdym etapie sporządzania projektu planu.
- 13) Potrzebę zapewnienia odpowiedniej ilości i jakości wody, do celów zaopatrzenia ludności, uzyskano poprzez ustalenie wykorzystania i rozbudowy istniejącej sieci wodociągowej.

Ustalając przeznaczenie terenu i sposób jego zagospodarowania zważono na interes publiczny i interesy prywatne poprzez dokonanie analiz ekonomicznych, środowiskowych i społecznych na etapie czynności poprzedzających podjęcie uchwały Rady Gminy Święciechowa w sprawie przystąpienia do sporządzania zmiany miejscowego planu zagospodarowania przestrzennego dla terenu położonego w miejscowości Strzyżewice gmina Święciechowa.

Sporządzając projekt planu miejscowego uwzględniono wymagania ładu przestrzennego, efektywnego gospodarowania przestrzenią oraz walory ekonomiczne przestrzeni poprzez:

- 1) zlokalizowanie terenów pod zabudowę mieszkaniową i usługową w bezpośrednim sąsiedztwie istniejącej zabudowy mieszkaniowej z usługami w obrębie wsi Strzyżewice, ograniczyć do minimum transportochłonność układu przestrzennego,

- 2) możliwość wykorzystania istniejących lokalnych, publicznych środków transportu zbiorowego oraz możliwości dowozu dzieci do placówek oświatowych,
- 3) zadbanie, aby odległość wyznaczonych terenów zabudowy mieszkaniowej i usługowej umożliwiała swobodne przemieszczanie się pieszych i rowerzystów w kierunku centrum wsi oraz przystanków komunikacji zbiorowej,
- 4) zlokalizowanie nowej zabudowy mieszkaniowej i usługowej na obszarze o w pełni wykształconej strukturze funkcjonalno-przestrzennej w granicach jednostki osadniczej z uwzględnieniem uzupełnienia istniejącej zabudowy o funkcję mieszkaniową i usługową,
- 5) zlokalizowanie nowej zabudowy mieszkaniowej i usługowej na obszarze z dobrym dostępem do sieci komunikacyjnej oraz sieci wodociągowej, kanalizacyjnej, elektroenergetycznej, gazowej i telekomunikacyjnej.

Przy opracowaniu projektu planu uwzględniono wyniki analizy, o której mowa art. 32 ust. 1 ustawy o planowaniu i zagospodarowaniu przestrzennym.

Wpływ opracowania planu na finanse publiczne w tym budżet Gminy zawarto w prognozie skutków finansowych uchwalenia planu miejscowego, która wskazuje konieczność poniesienia jednorazowych wydatków ze strony Gminy, a jednocześnie obrazuje coroczne dochody z tytułu wpływu podatków.

Art. 15 ust. 1 Ustawy mówi o tym, że Wójt, burmistrz albo prezydent miasta sporządza projekt planu miejscowego, zawierający część tekstową i graficzną, zgodnie z zapisami studium oraz z przepisami odrębnymi, odnoszącymi się do obszaru objętego planem wraz z uzasadnieniem.

Procedurę planistyczną prowadzono zgodnie z ustawą i do publicznego wglądu wyłożono część tekstową i graficzną projektu planu wraz z uzasadnieniem i prognozą oddziaływania na środowisko.

Realizacja ustaleń planu miejscowego przyczyni się do racjonalnego prowadzenia gospodarki przestrzennej w gminie, co jest podstawowym zadaniem władz samorządowych.

W związku z powyższym podjęcie przez Radę Gminy Świąciechowa uchwały w przedmiotowej sprawie jest w pełni uzasadnione.

**UCHWAŁA NR XLIV/343/2018
RADY GMINY ŚWIĘCIECHOW**

z dnia 28 czerwca 2018 roku.

**w sprawie określenia wykazu kąpielisk oraz sezonu kąpielowego na terenie
Gminy Święciechowa w 2018 roku**

Na podstawie art. 18 ust. 2 pkt 15 ustawy z dnia 8 marca 1990 r. o samorządzie gminnym (Dz. U. z 2017 r., poz. 1875 ze zmianami), art. 37 ust. 2 ustawy z dnia 20 lipca 2017 r. Prawo wodne (Dz. U. z 2017 r., poz. 1566 ze zmianami), **Rada Gminy w Święciechowie uchwala, co następuje:**

§1. Określa się wykaz kąpielisk na 2018 rok na terenie Gminy Święciechowa: Jezioro Krzyckie Wielkie w Gołanicach wzdłuż linii brzegowej, stanowiącej część działek o nr 348,350.

§ 2. Organizatorem kąpieliska, o którym mowa w §1 **jest** Gmina Święciechowa.

§ 3. Określa **się** sezon kąpielowy **w 2018 r.** w okresie od dnia 01 lipca 2018 roku do dnia 31 sierpnia 2018 roku.

§ 4. Wykonanie uchwały powierza się Wójtowi Gminy Święciechowa.

§ 5. Uchwała wchodzi w życie po upływie 14 dni od dnia ogłoszenia w dzienniku Urzędowym Województwa Wielkopolskiego.

Przewodniczący Rady Gminy


Jan Dutka

**Uzasadnienie do
Uchwały Nr XLIV/343/2018
Rady Gminy Święciechowa
z dnia 28 czerwca 2018 r.**

Zgodnie z art.37 ust.1 i 2 ustawy z dnia 20 lipca 2017 r. Prawo wodne (Dz. U. z 2017 r. poz.1566 ze zmianami) Rada Gminy określa w drodze uchwały sezon kąpielowy, który obejmuje okres między 1 czerwca a 30 września oraz wykaz kąpielisk na terenie gminy.