

PROTOKÓŁ Nr 61/2017
z posiedzenia Komisji Kultury, Oświaty, Zdrowia i Pomocy Społecznej
odbytego dnia 24 października 2017 r. o godz. 13.00

Udział w posiedzeniu wzięli:

1. Longina Raburska
2. Ewelina Konieczna
3. Jan Korytowski

Ponadto w posiedzeniu uczestniczyli:

1. Wójt Gminy – Marek Łorych,
2. Z-ca Wójta Gminy – Patryk Tomczak,
3. Danuta Harasim – dyrektor SP w Święciechowie
4. Wioletta Spychała – dyrektor SP w Długiem Starem
5. Maria Marczyńska – dyrektor Przedszkola Samorządowego w Święciechowie.

Nieobecna Radna Bogna Rusiecka-Kłodnicka.

Przewodnicząca Komisji odczytał porządek obrad:

Porządek posiedzenia:

1. Otwarcie.
2. Przyjęcie protokołu z poprzedniego posiedzenia Komisji.
3. Zaopiniowanie materiałów - projektów uchwał na XXXV Sesję Rady Gminy:
 - 1) w sprawie ustalenia wysokości stawek podatku od nieruchomości,
 - 2) w sprawie obniżenia średniej ceny skupu żyta dla celów podatku rolnego,
 - 3) w sprawie zmiany studium uwarunkowań i kierunków zagospodarowania przestrzennego gminy Święciechowa zatwierdzonego uchwałą Nr VII/58/99 Rady Gminy Święciechowa z dnia 30 sierpnia 1999 r. zmienionego Uchwałą Nr VII/49/2007 Rady Gminy Święciechowa z dnia 5 czerwca 2007 roku, Uchwałą Nr XXVII/192/2009 Rady Gminy Święciechowa z dnia 27 listopada 2009 roku, Uchwałą Nr V/38/2011 Rady Gminy Święciechowa z dnia 31 marca 2011 roku i Uchwałą Nr XXXIII/267/2014 Rady Gminy Święciechowa z dnia 29 kwietnia 2014 roku,
 - 4) w sprawie nieodpłatnego obciążenia nieruchomości ograniczonym prawem rzeczowym w formie służebności przesyłu,
 - 5) w sprawie sprzedaży nieruchomości w Święciechowie,
 - 6) w sprawie nabycia działki położonej w obrębie Gołanice z przeznaczeniem pod drogę,
 - 7) w sprawie przyjęcia Programu Ochrony Środowiska dla Gminy Święciechowa na lata 2017-2020 z perspektywą do roku 2024,
 - 8) zmieniająca uchwałę Nr XXXIII/250/2017 Rady Gminy Święciechowa z dnia 7 września 2017 r. w sprawie stwierdzenia przekształcenia Zespołu Szkół Szkoła Podstawowa i Gimnazjum im. Marii Skłodowskiej – Curie w Święciechowie, w Szkołę Podstawową im. Marii Skłodowskiej – Curie w Święciechowie,
 - 9) zmieniająca uchwałę Nr XXXIII/251/2017 Rady Gminy Święciechowa z dnia 7 września 2017 r. w sprawie stwierdzenia przekształcenia Zespołu Szkół Szkoła Podstawowa i Gimnazjum w Lasocicach, w Szkołę Podstawową w Lasocicach,
 - 10) zmieniająca uchwałę Nr XXXIII/252/2017 Rady Gminy Święciechowa z dnia 7 września 2017 r. w sprawie stwierdzenia przekształcenia Zespołu Szkół Szkoła Podstawowa i Gimnazjum w Długiem Starem, w Szkołę Podstawową w Długiem Starem.
4. Informacja o stanie realizacji zadań oświatowych w Gminie Święciechowa za rok szkolny 2016/2017.
5. Wolne głosy i wnioski.
6. Odpowiedzi na wnioski.
7. Zakończenie.

Ad. 2 Do protokołu z poprzedniego posiedzenia komisji odniosła się Magdalena Jaraczewska-Wieczorek – pracownik Urzędu Gminy w Świąciechowie. Przypomniała, jakimi tematami radni zajmowali się oraz poinformowała o umieszczeniu protokołu na stronie biuletynu informacji publicznej Urzędu Gminy.

Przewodniczący Komisji wniósł o przyjęcie protokołu bez czytania.

Ad. 3 Projekty uchwał:

1) w sprawie ustalenia wysokości stawek podatku od nieruchomości,

Projekt uchwały omówił Patryk Tomczak – Sekretarz Gminy.

W związku z opublikowaniem w dniu 9 sierpnia 2017 r. górnych stawek kwotowych podatków i opłat lokalnych w 2018 r. (M.P. z 2017 poz. 800), należy dostosować stawki podatku od nieruchomości do stawek określonych w obwieszczeniu Ministra Finansów z dnia 28 lipca 2017 r.

W dniu 26 września 2017 r. uchwałą nr XXXIV/258/2017 Rada Gminy Świąciechowa ustaliła wysokość stawek podatku od nieruchomości obowiązującą od dnia 1 stycznia 2018 r. W dniu 03 października 2017 r. przedmiotowa uchwała została opublikowana w Dzienniku Urzędowym Województwa Wielkopolskiego pod pozycją nr 6216. Jednocześnie w trakcie druku uchwały nastąpił błąd i przez omyłkę do publikacji przesłano druk w wersji roboczej. W związku z powyższym w dniu 11 października 2017 r. przesłano do Regionalnej Izby Obrachunkowej w Poznaniu oraz Wielkopolskiego Urzędu Wojewódzkiego w Poznaniu poprawny wypis uchwały nr XXXIV/258/2017 z dnia 26.09.2017 r. Jednak z uwagi, na fakt, iż przedmiotowa uchwała została już opublikowana nie ma możliwości wycofania jej z publikacji (pomimo złożonego wniosku), a warunkiem obowiązywania nowych stawek podatkowych jest ich publikacja. W związku z powyższym postanowiono przedłożyć Radzie Gminy Świąciechowa nowy projekt uchwały w sprawie ustalenia wysokości stawek podatku od nieruchomości, który uchyla uchwałę nr XXXIV/258/2017 z dnia 26.09.2017 r. Wartości stawek nie uległy zmianie do proponowanych w uchwale nr XXXIV/258/2017 z dn. 26.09.2017 r.

Radni nie wnieśli żadnych uwag do projektu uchwały.

2) w sprawie obniżenia średniej ceny skupu żyta dla celów podatku rolnego,

Projekt uchwały omówił Patryk Tomczak – Sekretarz Gminy.

Przepis art. 6 ust.3 ustawy z dnia 15 listopada 1984 r. o podatku rolnym (Dz. U. z 2017 r. poz. 1892) uprawnia Rady Gmin do obniżenia ceny skupu żyta przyjmowanej jako podstawa obliczenia podatku rolnego na obszarze gminy, którą w komunikacie ogłasza Prezes Głównego Urzędu Statystycznego. Ustawodawca nie ogranicza Rady w tym zakresie żadnymi dodatkowymi warunkami, ani nie wskazuje kryteriów, które powinny decydować o wysokości obniżki, skutkuje to jednak zmniejszeniem wpływów do budżetu gminy z tytułu podatku rolnego.

Podatek rolny za rok podatkowy wynosi:

- 1) od 1 ha przeliczeniowego gruntów gospodarstw rolnych (liczba hektarów przeliczeniowych ustalona na podstawie powierzchni, rodzajów i klas użytków rolnych wynikających z ewidencji gruntów i budynków oraz zaliczenia do okręgu podatkowego) – równowartość pieniężną 2,5 q żyta,
- 2) od 1 ha pozostałych gruntów (liczba hektarów wynikająca z ewidencji gruntów i budynków) równowartość pieniężną 5 q żyta.

Na rok 2018 Prezes Głównego Urzędu Statystycznego w komunikacie z dnia 18 października 2017 r. (M.P. z 2017 r. , poz. 958) ogłosił średnią cenę skupu żyta za okres 11 kwartałów będącej podstawą do ustalenia podatku rolnego na rok podatkowy 2018, która wynosi 52,49 zł za 1 dt.

Po uzyskaniu pozytywnej opinii Wielkopolskiej Izby Rolniczej proponuję obniżyć średnią cenę skupu żyta będącą podstawą do ustalenia podatku rolnego na rok podatkowy 2018 z kwoty 52,49 zł za 1 dt do kwoty 50,00 za 1 dt.

W związku z powyższym podjęcie niniejszej uchwały jest w pełni uzasadnione.

Radni nie wnieśli uwag do projektu uchwały.

3) w sprawie zmiany studium uwarunkowań i kierunków zagospodarowania przestrzennego gminy Święciechowa zatwierdzonego uchwałą Nr VII/58/99 Rady Gminy Święciechowa z dnia 30 sierpnia 1999 r. zmienionego Uchwałą Nr VII/49/2007 Rady Gminy Święciechowa z dnia 5 czerwca 2007 roku, Uchwałą Nr XXVII/192/2009 Rady Gminy Święciechowa z dnia 27 listopada 2009 roku, Uchwałą Nr V/38/2011 Rady Gminy Święciechowa z dnia 31 marca 2011 roku i Uchwałą Nr XXXIII/267/2014 Rady Gminy Święciechowa z dnia 29 kwietnia 2014 roku,

Projekt uchwały omówił Przemysław Kołodziej – pracownik Urzędu Gminy.

W celu prowadzenia prawidłowej polityki przestrzennej Gminy, Rada Gminy Święciechowa podjęła uchwałę Nr VI/36/2015 z dnia 28 kwietnia 2015 r. w sprawie przystąpienia do sporządzania zmiany Studium uwarunkowań i kierunków zagospodarowania przestrzennego gminy Święciechowa.

Zmiana Studium uwarunkowań i kierunków zagospodarowania przestrzennego Gminy Święciechowa - zwaną dalej „Studium uwarunkowań i kierunków zagospodarowania przestrzennego gminy Święciechowa” - obejmuje zmianę dotychczas obowiązującego „Studium uwarunkowań i kierunków zagospodarowania przestrzennego gminy Święciechowa” przyjętego uchwałą Nr VII/58/99 Rady Gminy Święciechowa z dnia 30 sierpnia 1999 r. z późniejszymi zmianami.

Rozwój Gminy związany z realizowanym przebiegiem drogi ekspresowej S-5 stwarza zainteresowanie pozyskiwaniem nowych terenów przeznaczonych szczególnie pod działalność usługową i produkcyjną sprzyjającą rozwojowi gminy.

Przedmiotowe Studium wyznacza nowe tereny inwestycyjne i stwarza możliwość sporządzania w zależności od potrzeb - planów miejscowych pod inwestycje zlokalizowane w atrakcyjnych miejscach, w sąsiedztwie realizowanej drogi ekspresowej S-5.

Projekt Studium został sporządzony zgodnie z wymogami ustawy z dnia 27 marca 2003 r. o planowaniu i zagospodarowaniu przestrzennym (Dz. U. z 2017 r. poz. 1073).

W roku 2015 nastąpiło wiele zmian w przepisach prawa dotyczących bezpośrednio oraz pośrednio dziedziny planowania przestrzennego. Samą ustawę o planowaniu i zagospodarowaniu przestrzennym zmieniano wielokrotnie. Jedną ze zmian wprowadziła ustawa „o rewitalizacji” (Dz. U. z 2015 r. poz. 1777), która weszła w życie dnia 17 listopada

2015 r. dokonując szereg bardzo istotnych zmian i dodatkowych wymagań wobec dokumentów studiów uwarunkowań i kierunków zagospodarowania przestrzennego gmin. Ustawa ta nie przewidywała przepisów przejściowych co oznacza, że niezależnie od stopnia zaawansowania projektów studium należy uwzględnić nowe wymogi i dostosować do nich projekt.

Dla projektu studium najistotniejszymi konsekwencjami ustawy o rewitalizacji są: konieczność wykonania analiz ekonomicznych, środowiskowych i społecznych, bilansów terenów przeznaczonych pod zabudowę, a także konieczność sporządzenia szacunków chłonności terenów zainwestowanych gminy, konieczność określenia potrzeb inwestycyjnych gminy w wieloletniej perspektywie, konieczność dostosowania projektu studium do wyników analiz i szacunków zestawionych z potrzebami inwestycyjnymi, o których mowa powyżej, konieczność lokalizowania nowej zabudowy w ilości wynikającej z wyników analiz i szacunków oraz miejscach spełniających nowe, ściśle określone kryteria opisane w ustawie o rewitalizacji.

Dla Gminy Święciechowa opracowano bilans terenów przeznaczonych pod zabudowę, w którym to opracowaniu znalazły się analizy środowiskowe, społeczne, demograficzne i ekonomiczne.

Projekt Studium dla Gminy Święciechowa opracowano w oparciu o powyższe analizy przyjmując, że w szczególnie uzasadnionych przypadkach na etapie zmiany studium (np. znany przyszły inwestor, podjęte przez gminę zobowiązania, itp.) można dopuścić poza obszarami zwartych struktur funkcjonalno-przestrzennych wyznaczenie terenów generujących rozwój gminy, tj. terenów pod zorganizowaną działalność gospodarczą (Pu) oraz terenów związanych z zaspokajaniem potrzeb społecznych, w tym przede wszystkim terenów usług publicznych i terenów usług sportowo-rekreacyjnych.

Projekt Studium został przesłany do opiniowania i uzgodnień i uzupełniony o zapisy wniesione przez organy właściwe do uzgadniania i opiniowania.

Projekt Studium został wyłożony do publicznego wglądu w dniach od 31.07.2017 r. do 31.08.2017 r. w siedzibie Urzędu Gminy Święciechowa, o czym społeczeństwo zostało poinformowane poprzez ogłoszenie w prasie, poprzez obwieszczenie wywieszone na tablicy ogłoszeń w siedzibie Urzędu Gminy i na stronie internetowej.

W dniu 09.08.2017 r. odbyła się dyskusja publiczna nad przyjętymi w projekcie Studium rozwiązaniami.

Osoby prawne i fizyczne oraz jednostki organizacyjne nie posiadające osobowości prawnej mogły wносить uwagi do projektu Studium w nieprzekraczalnym terminie do dnia 29.09.2017 r.

Uwagi należało składać na piśmie do Wójta Gminy Święciechowa z podaniem imienia i nazwiska lub nazwy jednostki organizacyjnej i adresu, oznaczenia nieruchomości, której uwaga dotyczy.

W dniu 17.08.2017 r. do Urzędu Gminy Święciechowa wpłynęła uwaga Państwa Elżbiety i Zenona Chudzińskich dotycząca zapisów w zakresie przeznaczenia terenu „Zp”, które nie uwzględniły istniejącej zabudowy mieszkaniowej jednorodzinnej na działce o numerze ewidencyjnym gruntów 612/1 w obrębie Święciechowa.

Uwzględniając powyższą uwagę dokonano zmian na rysunku kierunków zagospodarowania przestrzennego nadając przedmiotowej działce przeznaczenie pod tereny zabudowy mieszkaniowej Mn.

Wobec dopełnienia procedury przewidzianej ustawą z dnia 27 marca 2003 r. o planowaniu i zagospodarowaniu przestrzennym - projekt studium uwarunkowań i kierunków zagospodarowania przestrzennego Gminy Święciechowa przedłożono Radzie Gminy Święciechowa, celem uchwalenia.

Wójt Gminy poinformował, iż w dniu wczorajszym w godzinach popołudniowych na ręce Przewodniczącego Rady Gminy wpłynęło pismo dotyczące terenu objętego złożem piasku, które może mieć istotny wpływ na uchwalenie studium. Przewodniczący Rady, w związku z swoją nieobecnością na posiedzeniu komisji, wniósł do Wójta o odczytanie treści pisma oraz ustosunkowanie się do niego.

Wójt odczytał pismo.

Radni wnieśli o ustosunkowanie się Wójta do pisma.

Wójt poinformował, iż problem jest bardzo szeroki. Wyjaśnił, iż na terenie gminy znajdują się złoża kruszywa naturalnego. Wyznaczone są obszary i tereny górnicze. Obowiązek wyznaczenia ww. obszarów i terenów wynika z ustawy Prawo geologiczne i górnicze z dnia 9 czerwca 2011 r. (Dz.U. z 2016, poz. 1131), a podstawą wyznaczenia ich granic jest dokumentacja geologiczna i projekt zagospodarowania złoża.

Wójt odczytał z projektu uchwały zapisy dotyczące ujęć wody:

„Dla ujęcia Przybyszewo – Strzyżewice została ustanowiona strefa ochronna ujęcia, którą stanowią tereny ochrony bezpośredniej dla poszczególnych studni oraz teren ochrony pośredniej dla studni ujmujących czwartorzędowy poziom gruntowy, o powierzchni 8,4 km².

Strefa ochronna została ustanowiona w drodze Rozporządzenia (bez numeru) Dyrektora Regionalnego Zarządu Gospodarki Wodnej we Wrocławiu z dnia 15 czerwca 2005 r. (Dz. Urz. Woj. Wlkp. 2005, Nr 104, poz. 2867) z późniejszymi zmianami zawartymi w rozporządzeniach Dyrektora Regionalnego Zarządu Gospodarki Wodnej we Wrocławiu:

- nr 6/2006 z dnia 24 kwietnia 2006 r. (Dz. Urz. Woj. Wlkp. 2007, Nr 80, poz. 2029);
- nr 3/2008 z dnia 6 sierpnia 2008 r. (Dz. Urz. Woj. Wlkp. 2008, Nr 154, poz. 2678).
- na terenach ochrony bezpośredniej zabronione jest użytkowanie gruntów do celów niezwiązanych z eksploatacją ujęć.
- na terenie ochrony pośredniej zabrania się:
 - lokalizowania nowych ujęć wody (nie dotyczy rozbudowy ujęcia wody podziemnej Przybyszewo– Strzyżewice);
 - wprowadzania ścieków do wód lub do ziemi;
 - rolniczego wykorzystania ścieków oraz gnojowicy i gnojówki;
 - stosowania środków ochrony roślin, których użycie zabronione jest w strefach ochronnych ujęć wody;
 - przechowywania lub składowania odpadów promieniotwórczych i chemicznych;
 - lokalizowania zakładów przemysłowych oraz ferm chowu i hodowli zwierząt;
 - lokalizowania magazynów produktów ropopochodnych a także rurociągów do ich transportu;
 - lokalizowania nowych i rozbudowy starych składowisk odpadów komunalnych lub przemysłowych;
 - lokalizowania nowych i rozbudowy starych cmentarzy oraz grzebania zwłok zwierzęcych;
 - budowy dróg tranzytowych i ponadlokalnych;
 - mycia pojazdów mechanicznych;
 - lokalizowania nowych miejsc wydobywania kopalin (nie dotyczy rozbudowy złoża „Przybyszewo”).

Wójt poinformował, że obowiązkiem sporządzającego studium jest działanie w zgodzie z obowiązującymi przepisami prawa.

Do tych obowiązków należy przede wszystkim ochrona zasobów środowiska. Art. 95 ustawy POŚ stanowi, że udokumentowane złoża kopalin, w celu ich ochrony, ujawnia się w studiach uwarunkowań i kierunków zagospodarowania przestrzennego gmin, miejscowych planach zagospodarowania przestrzennego. Sporządzający studium w okresie 2 lat od zatwierdzenia dokumentacji geologicznej złóż kopalin ma obowiązek wprowadzić je do studium. Jeśli tego nie zrobi w ww. terminie obowiązki te przejmuje właściwy wojewoda, kosztami zmiany

studium obciążając gminę. Procedura i zakres studium uwarunkowań określone zostały w ustawie o planowaniu i zagospodarowaniu przestrzennym. Z treści art. 10, pkt 11 i 12 wynika konieczność nie tylko uwzględnienia występowania udokumentowanych złóż kopalin lecz również terenów górniczych, a więc sytuacji, w których dla określonego złoża udzielona została koncesja na eksploatację. Tak więc ujawnienie wszystkich złóż kopalin na terenie gminy jak również aktualnie wyznaczonych terenów górniczych było obowiązkiem sporządzającego studium wynikającym z cyt. przepisów prawa.

O zakazach i nakazach obowiązujących na terenie ochrony pośredniej stanowi Prawo wodne. Na terenach ochrony pośredniej ujęcia wody podziemnej może być zabronione lub ograniczone, m.in. wydobywanie kopalin. Strefę ochronną ustanawia, w drodze aktu prawa miejscowego, dyrektor regionalnego zarządu gospodarki wodnej, na wniosek i koszt właściciela ujęcia wody, wskazując zakazy, nakazy, ograniczenia oraz obszary, na których one obowiązują. W naszym przypadku jest to Dyrektor RZGW we Wrocławiu i to rozporządzenie zostało przywołane w naszym studium w miejscu, w którym uregulowane są wszystkie kwestie związane z strefą ochronną ujęcia Przybyszewo-Strzyżewice. Obowiązuje zasada, iż do gminnych dokumentów planistycznych nie wprowadza się zapisów (zakazów, nakazów), które wprost zostały unormowane aktami prawnymi rangi ustaw i rozporządzeń wykonawczych. Mowa tutaj np. o rozporządzeniu dyr. RZGW dotyczącym zasad zagospodarowania strefy ochrony pośredniej ujęcia wody Przybyszewo-Strzyżewice, które dopuszcza rozbudowę złoża Przybyszewo.

Radni nie wnieśli uwag do projektu uchwały.

4) w sprawie nieodpłatnego obciążenia nieruchomości ograniczonym prawem rzeczowym w formie służebności przesyłu,

Projekt uchwały omówiła Aldona Frąckowiak – pracownik Urzędu Gminy

ENEA Operator Sp. z o.o. z siedzibą w Poznaniu ul. Strzeszyńska 58, podpisując z Gminą Świąciechowa umowę o przyłączenie do sieci zawarł zapis o ustanowienie służebności przesyłu dla nieruchomościach leżących na trasie przebudowywanej linii kablowej SN-15kV, budowa stanowiska słupowego w linii napowietrznej SN-15kV.

Zgodnie z umową nr 24353/2016/OD5/RR8 gmina ustanawia na rzecz ENEA Operator nieodpłatną służebność przesyłu na rzecz każdego właściciela wymienionych urządzeń i linii elektroenergetycznych.

Biorąc pod uwagę celowość i duże znaczenie inwestycji przedkłada się Radzie Gminy projekt uchwały celem podjęcia.

Radni nie wnieśli żadnych uwag do projektu uchwały.

5) w sprawie sprzedaży nieruchomości w Świąciechowie,

Projekt uchwały omówiła Aldona Frąckowiak – Pracownik Urzędu Gminy.

Przepis art. 18 ust. 2 pkt 9 lit. a ustawy z dnia 8 marca 1990 r. o samorządzie gminnym (Dz. U. z 2017 r. poz. 1875) stanowi, iż do wyłącznej kompetencji rady należy: podejmowanie uchwał w sprawach majątkowych gminy, przekraczających zakres zwykłego zarządu, dotyczących zasad nabywania, zbywania i obciążania nieruchomości oraz ich wydzierżawiania lub wynajmowania na czas oznaczony dłuższy niż 3 lata lub na czas nieoznaczony, o ile ustawy szczególne nie stanowią inaczej; uchwała rady gminy jest wymagana również w przypadku, gdy po umowie zawartej na czas oznaczony do 3 lat strony

zawierają kolejne umowy, których przedmiotem jest ta sama nieruchomość; do czasu określenia zasad wójt może dokonywać tych czynności wyłącznie za zgodą rady gminy.

W związku z budową gminnego Przedszkola w Świąciechowie zawarta została umowa nr 24353/2016/OD5/RR8 pomiędzy ENEA Operator Sp. o.o. dotycząca przyłączenia tegoż przedszkola do sieci energetycznej. Warunkiem przyłączenia jest sprzedaż przez Gminę na rzecz ENEA działki (nr działki 1609/4 - według wstępnego projektu podziału) na której usytuowana będzie stacja transformatorowa.

Radni nie wnieśli uwag do projektu uchwały.

6) w sprawie nabycia działki położonej w obrębie Gołanice z przeznaczeniem pod drogę,

Państwo (...) współwłaściciele działki położonej w obrębie Gołanice oznaczonej ewidencyjnie 101/8 o pow. 418m², zwrócili się do tut. Urzędu z wnioskiem o przekazanie na rzecz Gminy ww. działki z przeznaczeniem pod drogę wewnętrzną. Gmina nabędzie ww. działkę za 50,00zł brutto.

Przekazanie działki na rzecz Gminy daje wnioskodawcom możliwość rozpoczęcia prac związanych z budową infrastruktury technicznej. Przy obecnym stanie prawnym gruntów- własność prywatna występują trudności przy założeniu sieci infrastruktury.

Radni nie wnieśli żadnych uwag do projektu uchwały.

7) w sprawie przyjęcia Programu Ochrony Środowiska dla Gminy Świąciechowa na lata 2017-2020 z perspektywą do roku 2024,

Projekt uchwały omówił Patryk Tomczak – Sekretarz Urzędu Gminy.

Program ochrony środowiska dla Gminy Świąciechowa na lata 2017-2020 z perspektywą do roku 2024 został sporządzony na podstawie art. 17 ustawy Prawo ochrony środowiska (Dz. U. z 2017 r. poz. 519 ze zmianami).

Zakres opracowania spełnia wymagania określone w przepisach ustawy Prawo ochrony środowiska. W opracowaniu wykorzystano jako materiał pomocniczy „Wytyczne do opracowania wojewódzkich, powiatowych i gminnych programów ochrony środowiska” (MŚ 2015).

Niniejszy Program obejmuje krótko i średniookresowe działania gminy na lata 2017– 2020 oraz w perspektywie do 2024 r. Jego treść jest zgodna z obowiązującymi przepisami prawa, programami rządowymi oraz odpowiednimi dokumentami programowymi rangi regionalnej i lokalnej.

Program określa cele i kierunki działań na rzecz ochrony, poprawy oraz racjonalnego wykorzystania zasobów środowiska określone w oparciu o:

- aktualną ocenę stanu środowiska gminy i identyfikację zagrożeń i problemów środowiskowych,
- ocenę realizacji dotychczasowego programu ochrony środowiska,
- możliwości finansowe gminy.

Charakterystyki stanu środowiska w gminie oraz sformułowanie celów i kierunków działań na rzecz jego poprawy dokonano dla poszczególnych „obszarów interwencji” obejmujących:

- ochronę klimatu i jakości powietrza,
- zagrożenia hałasem,
- pola elektromagnetyczne,
- gospodarowanie wodami,
- gospodarkę wodno-ściekową,
- zasoby geologiczne,
- gleby,
- gospodarkę odpadami i zapobieganie powstawaniu odpadów,
- zasoby przyrodnicze,
- zagrożenia poważnymi awariami.

Zgodnie z ustawą Prawo ochrony środowiska projekt Programu został poddany zaopiniowaniu przez organ wykonawczy powiatu. Uchwałą Nr 235/2017 z dnia 30 sierpnia 2017 roku Zarząd Powiatu Leszczyńskiego zaopiniował pozytywnie projekt dokumentu.

Zgodnie z wymaganiami ustawy z dnia 3 października 2008 r. o udostępnianiu informacji o środowisku i jego ochronie, udziale społeczeństwa w ochronie środowiska oraz o ocenach oddziaływania na środowisko (Dz. U. z 2017 r., poz. 1405 ze zmianami) Program został poddany strategicznej ocenie oddziaływania na środowisko. W ramach prowadzenia oceny oddziaływania Programu na środowisko wystąpiono do Regionalnej Dyrekcji Ochrony Środowiska i Wielkopolskiego Państwowego Wojewódzkiego Inspektoratu Sanitarnego z wnioskiem

o zaopiniowanie projektu Programu oraz ustalenia szczegółowego zakresu Prognozy. Prognoza oddziaływania na środowisko została przygotowana w pełnym zakresie zgodnie z wymaganiami ustawy o udostępnianiu informacji o środowisku. Stanowi ona odrębny dokument.

Zgodnie z art. 17 ust. 4 ustawy Prawo ochrony środowiska (Dz. U. z 2017 r. poz. 519 ze zmianami) opracowany projekt Programu Ochrony Środowiska dla Gminy Świąciechowa na lata 2017-2020 z perspektywą do roku 2024 wraz z Prognozą oddziaływania na środowisko, skierowany został do konsultacji społecznych celem umożliwienia złożenia uwag i wniosków.

Ogłoszenie o możliwości zapoznania się z przedmiotowymi dokumentami zamieszczone zostało na stronie internetowej i wywieszone na tablicy ogłoszeń urzędu. Do projektów ww. dokumentów nie wniesiono żadnych uwag i wniosków.

Radni nie wnieśli uwag do projektu uchwały.

8) zmieniająca uchwałę Nr XXXIII/250/2017 Rady Gminy Świąciechowa z dnia 7 września 2017 r. w sprawie stwierdzenia przekształcenia Zespołu Szkół Szkoła Podstawowa i Gimnazjum im. Marii Skłodowskiej – Curie w Świąciechowie, w Szkołę Podstawową im. Marii Skłodowskiej – Curie w Świąciechowie,

Projekt uchwały omówiła Joanna Ratajczak – pracownik Urzędu Gminy.

Na podstawie podjętej Uchwały Nr XXXIII/ /2017 Rady Gminy Świąciechowa z dnia 7 września 2017 r. Gmina Świąciechowa przekształciła Zespół Szkół Szkoła Podstawowa i Gimnazjum im. Marii Skłodowskiej – Curie w Świąciechowie, w szkołę innego typu tj. Szkołę Podstawową im. Marii Skłodowskiej – Curie w Świąciechowie.

Dotychczasowy zespół szkół zakończył swoją działalność z dniem 31 sierpnia 2017 r. a tym samym od 1 września 2017 r. rozpoczął działalność jako szkoła podstawowa. W związku z powyższym w myśl art. 12 ust 3 i 5 ustawy z dnia 27 sierpnia 2009 (Dz. U. 2016 r., poz. 1870 ze zmianami) organ prowadzący ma obowiązek określić przeznaczenie mienia znajdującego się w zarządzie likwidowanej jednostki budżetowej, jak również może zdecydować o przejęciu należności i zobowiązań likwidowanej jednostki przez jednostkę nowo utworzoną.

W związku z powyższym przyjęcie przedstawionego projektu uchwały należy uznać za zasadne.

Radni nie wnieśli uwag do projektu uchwały.

9) zmieniająca uchwałę Nr XXXIII/251/2017 Rady Gminy Świąciechowa z dnia 7 września 2017 r. w sprawie stwierdzenia przekształcenia Zespołu Szkół Szkoła Podstawowa i Gimnazjum w Lasocicach, w Szkołę Podstawową w Lasocicach,

Projekt uchwały omówiła Joanna Ratajczak – pracownik Urzędu Gminy.

Na podstawie podjętej Uchwały Nr XXXIII/251/2017 Rady Gminy Świąciechowa z dnia 7 września 2017 r. Gmina Świąciechowa przekształciła Zespół Szkół Szkoła Podstawowa i Gimnazjum w Lasocicach, w szkołę innego typu tj. Szkołę Podstawową w Lasocicach.

Dotychczasowy zespół szkół zakończył swoją działalność z dniem 31 sierpnia 2017 r. a tym samym od 1 września 2017 r. rozpoczął działalność jako szkoła podstawowa. W związku z powyższym w myśl art. 12 ust 3 i 5 ustawy z dnia 27 sierpnia 2009 (Dz. U. 2016 r., poz. 1870 ze zmianami) organ prowadzący ma obowiązek określić przeznaczenie mienia znajdującego się w zarządzie likwidowanej jednostki budżetowej, jak również może zdecydować o przejęciu należności i zobowiązań likwidowanej jednostki przez jednostkę nowo utworzoną.

W związku z powyższym przyjęcie przedstawionego projektu uchwały należy uznać za zasadne.

Radni nie wnieśli uwag do projektu uchwały.

10) zmieniająca uchwałę Nr XXXIII/252/2017 Rady Gminy Świąciechowa z dnia 7 września 2017 r. w sprawie stwierdzenia przekształcenia Zespołu Szkół Szkoła Podstawowa i Gimnazjum w Długiem Starem, w Szkołę Podstawową w Długiem Starem.

Projekt uchwały omówiła Joanna Ratajczak – pracownik Urzędu Gminy.

Na podstawie podjętej Uchwały Nr XXXIII/252/2017 Rady Gminy Świąciechowa z dnia 7 września 2017 r. Gmina Świąciechowa przekształciła Zespół Szkół Szkoła Podstawowa i Gimnazjum w Długiem Starem, w szkołę innego typu tj. Szkołę Podstawową w Długiem Starem.

Dotychczasowy zespół szkół zakończył swoją działalność z dniem 31 sierpnia 2017 r. a tym samym od 1 września 2017 r. rozpoczął działalność, jako szkoła podstawowa. W związku z powyższym w myśl art. 12 ust 3 i 5 ustawy z dnia 27 sierpnia 2009 (Dz. U. 2016 r., poz. 1870 ze zmianami) organ prowadzący ma obowiązek określić przeznaczenie mienia znajdującego się w zarządzie likwidowanej jednostki budżetowej, jak również może zdecydować o przejęciu należności i zobowiązań likwidowanej jednostki przez jednostkę nowo utworzoną.

W związku z powyższym przyjęcie przedstawionego projektu uchwały należy uznać za zasadne.

Radni nie wnieśli uwag do projektu uchwały.

Ad. 4 Informacja o stanie realizacji zadań oświatowych w Gminie Świąciechowa za rok szkolny 2016/2017.

Informację przedstawiła Joanna Ratajczak – pracownik Urzędu Gminy.
Informacja stanowi załącznik do protokołu.

Radny Jan Korytowski zapytał czy wszystkie podręczniki mają dzieci w szkołach?

Dyrektor SP w Świąciechowie wyjaśniła, że nie dotarły jeszcze ćwiczenia dla klasy 5 z Przyrody. Pozostałe podręczniki są.

Radna Longina Raburska zapytała Panią Harasim jakie są jej wrażenia po remoncie szkoły.

Pani Harasim wyjaśniła, iż efekty prac są już widoczne. Wszystkim bardzo się podoba wizerunek szkoły. Na chwilę obecną trwają jeszcze prace.

Radna Longina Raburska zapytała jak przebiegają prace związane z budową przedszkola.

Pani Marczyńska poinformowała, iż mimo wielu przeciwności losu mury się pną w górę i jest pełna nadziei, że zdążą wybudować przedszkole w terminie.

Longina Raburska zapytała jakie są wrażenia nowej Pani dyrektor Szkoły Podstawowej w Długiem Starem.

Pani Wioletta Spychała wyjaśniła, iż to co było zaplanowane starała się zrealizować. Świetliki są zabezpieczone a przed nią jest remont – wymiana okien.

Radny Jan Korytowski zapytał czy wszystkie dzieci z Gołanic chodzą do szkoły w Święciechowie.

Pani Harasim wyjaśniła, że część dzieci uczęszcza do szkoły w Jezierzycach Kościelnych.

Ad. 5 Wolne głosy i wnioski.

Radny Jan Korytowski wniósł o zamontowanie lustra na skrzyżowaniu ul. Skrzydlatej, ul. Piłotów oraz zapytał czy jest ujęte w przebudowie ul. Balonowej oświetlenie tej ulicy.

Ad. 6 Odpowiedzi na wnioski.

Wójt poinformował, iż zostanie sprawdzone czy wniosek o zamontowanie lustra został już skierowany do Zarządu Dróg Miejskich w Lesznie, jeśli nie to zostanie napisane pismo. Projekt oświetlenia jest w budżecie.

Ad. 7 Zakończenie


Posiedzenie zakończono o godz. 15.00

Protokołowała



Magdalena Jaraczewska-Wieczorek

Przewodnicząca Komisji Oświaty, Kultury,
Zdrowia i Pomocy Społecznej




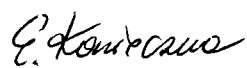
Longina Raburska

Lista obecności

Posiedzenie Komisji Kultury, Oświaty,

Zdrowia i Pomocy Społecznej

24 października 2017 r.

Lp.	Imię i nazwisko	Podpis
1.	Longina Raburska - przewodnicząca	
2.	Elżbieta Miszczak	
3.	Ewelina Konieczna	
4.	Bogna Rusiecka-Kłodnicka	
5.	Jan Korytowski	