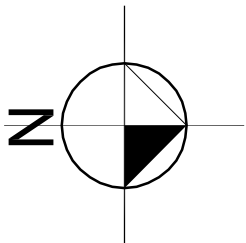
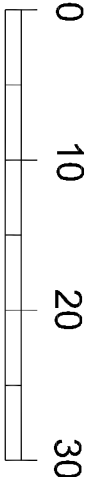


MIEJSCOWY PLAN ZAGOSPODAROWANIA PRZESTRZENNEGO
DLA TERENU POŁOŻONEGO W MIEJSCOWOŚCI PRZYBYSZEWÓ

SKALA - 1:500

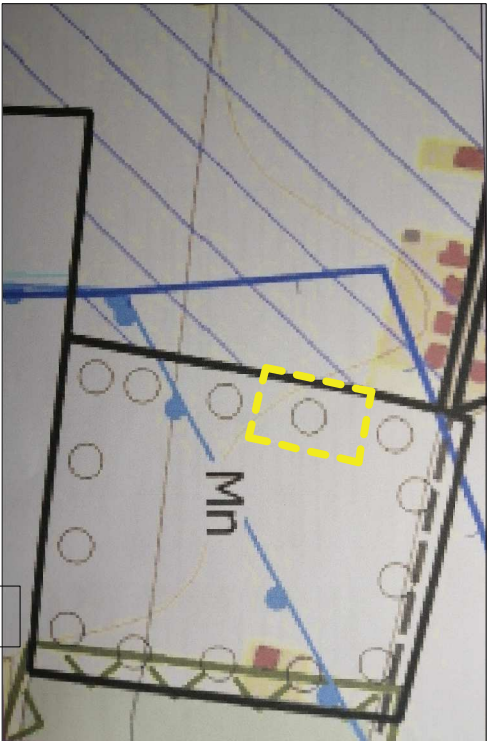


LEGENDA

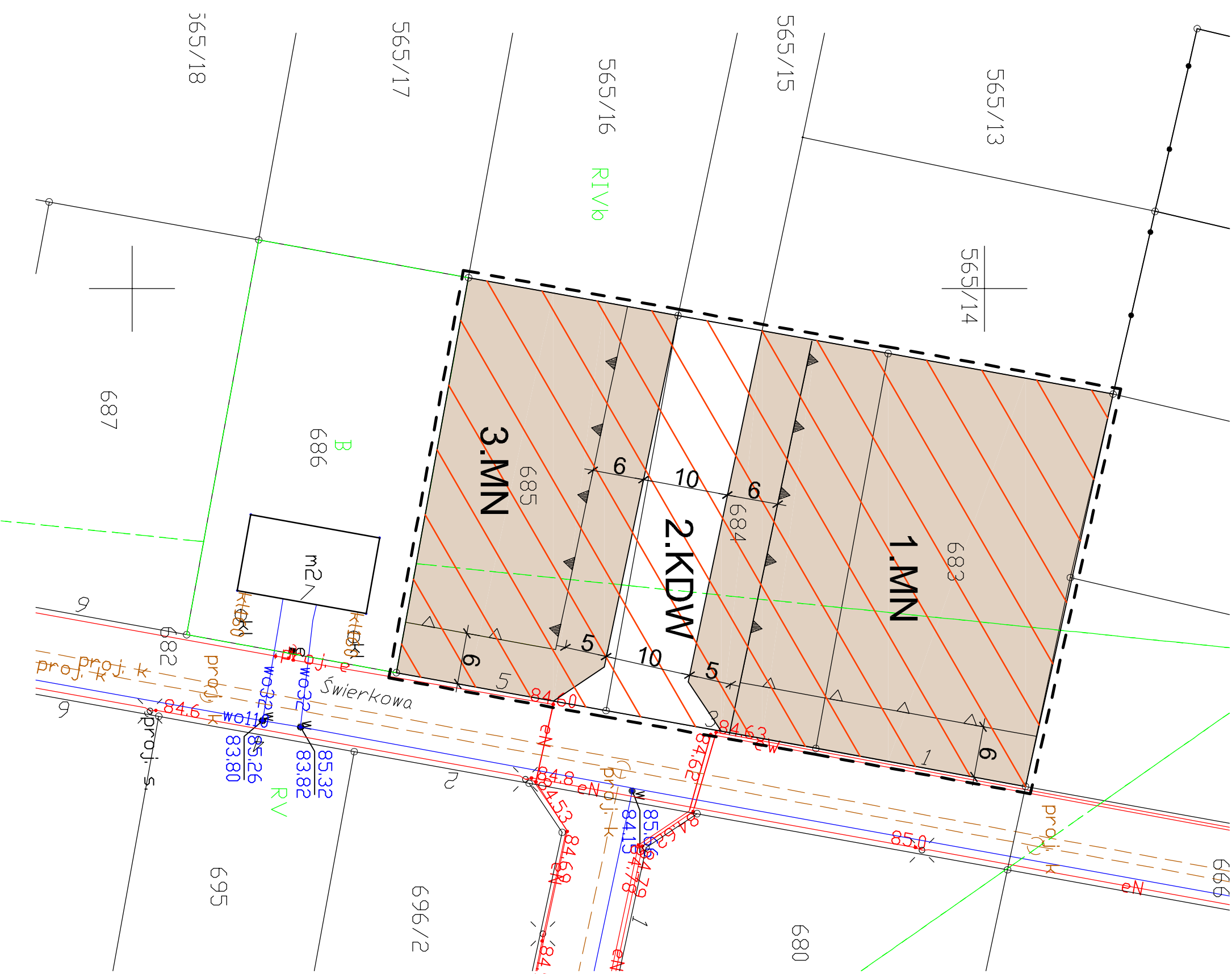
OBOWIĄZUJĄCE USTALENIA PLANU:

- granica terenu objętego planem, na którym obowiązują ustalenia niniejszej uchwały,
- linie rozgraniczające tereny o różnym przeznaczeniu i różnych zasadach zagospodadrowania
- nieprzekraczalne linie zabudowy,
- ▲ — obowiązujące linie zabudowy,
- MN tereny zabudowy mieszkaniowej jednorodzinnej,
- KDW teren drogi wewnętrznej,
- strefa "W" ochrony konserwatorskiej zewidencjonowanych stanowisk archeologicznych.

FRAGMENT STUDIUM UWARUNKOWAŃ I KIERUNKÓW
ZAGOSPODAROWANIA PRZESTRZENNEGO



- LEGENDA:
- Główne zbiorniki wód podziemnych (GZWP) o udokumentowanych zasobach
 - Krajowe drogi migracji rozprzestrzeniania i wymiany genetycznej organizmów żywych
 - Strefa ochronna - teren ochrony pośredniej ujęcia wody "Przybyszewo-Strzyżewice"
 - Tereny zainwestowane - mieszkaniowe jednorodzinne



ZESPÓŁ PROJEKTOWY	
mgr inż. arch. JERZY BOLANOWSKI	UPR. NR 1418/94
mgr MARIA DOBROŃ	
mgr MAREK KAMINSKI	
ROK 2020	

Załącznik nr 1 do Uchwały nr.....
Rady Gminy Świąciechowa z dnia.....